

65

מדינת ישראל

משרדי הממשלה

משרד

אקונומי

מקורות חברת מים בע"מ
 מהנדס ראשי - פרסומים
 תכנית אב לאספקת מים לירושלים השלמה לשנת 1970
 8 / 1967 - 8 / 1967

5 / 30

מס' תיק

מס' תיק מקורי

3.

שם תיק: תכנית אב לאספקת מים לירושלים השלמה לשנת 1970
 מזהה פיזי: 1599/30-ח
 מזהה פריט: 0008uyi
 כתובת: 3-311-5-3-1
 תאריך הדפסה: 14/07/2016

מחלקה אבנר טל

67-102

DRAFT

עיריית ירושלים

מחלקת הספקת המים.

מס' ת.ד. וזו הכות מים בע"מ מהנדס ראשי	
פרטונים	
מס'	67-102
ניסח	
ק"ז	302
הנדס	67 Golgal

חכונות אב

להספקת מים לירושלים השלמה

לשנת 1970

חוכמה ע"י חה"ל - חכונות המים לישראל בע"מ

חל-אביב

אוגוסט 1967

עיריית ירושלים

מחלקת הספקת המים.

תכנית אב

להספקת מים לירושלים השלמה

לשנת 1970

תוכננה ע"י חה"ל - תכנון המים לישראל בע"מ

הל-אביב

אוגוסט 1967

ה ת ר כ ן

עמוד

1	סכום והמלצות
	<u>פרק א' - מבוא</u>
3	1. התכנית
4	2. נחושי רקע
	<u>פרק ב' - צריכת המים</u>
6	1. אוכלוסייה חזוייה בשנת 1970
6	2. צריכת המים כיום בירושלים המזרחית
6	3. תחזית צריכת המים בירושלים השלימה בשנת 1970
	<u>פרק ג' - מקורות המים וכיוונו ההספקה</u>
9	1. כללי
9	2. מקורות המים המזרחיים
12	3. מקורות המים המערביים
13	4. סיכום מקורות מי ההספקה בשלב 1970
	<u>פרק ד' - תכנית הרחבת ההספקה לשלב 1970</u>
14	1. מערכת ההספקה הקיימת
16	2. נפח אגירה הדרוש
17	3. תאור הרחבת מערכת ההספקה לקראת שנת 1970
21	4. בדיקה מערכת ההספקה בחנאים משחזים לקראת שנת 1970
22	5. הערכת תקציבית
25	6. שלבי ביצוע ועדיפויות

1. The first part of the document is a list of names and addresses of the members of the committee. The names are listed in alphabetical order, and the addresses are given in full. The list is headed by the name of the committee, and the names of the members are followed by their respective addresses.

2. The second part of the document is a list of the names and addresses of the members of the committee who have been elected to the office of Secretary. The names are listed in alphabetical order, and the addresses are given in full. The list is headed by the name of the committee, and the names of the members are followed by their respective addresses.

3. The third part of the document is a list of the names and addresses of the members of the committee who have been elected to the office of Treasurer. The names are listed in alphabetical order, and the addresses are given in full. The list is headed by the name of the committee, and the names of the members are followed by their respective addresses.

4. The fourth part of the document is a list of the names and addresses of the members of the committee who have been elected to the office of Chairman. The names are listed in alphabetical order, and the addresses are given in full. The list is headed by the name of the committee, and the names of the members are followed by their respective addresses.

5. The fifth part of the document is a list of the names and addresses of the members of the committee who have been elected to the office of Vice-Chairman. The names are listed in alphabetical order, and the addresses are given in full. The list is headed by the name of the committee, and the names of the members are followed by their respective addresses.

עמוד

פרק ה' - בקרה חברואתית

- 29 .1 כללי
- 29 .2 איכות ההספק בשנת 1970
- 33 .3 בקרה של איכות המים
- 35 .4 מחקני כלורינציה
- 36 .5 מעבדה לבקרה חברואתית
- 37 .6 הערכה תקציבית לבקרה חברואתית

38 פרק ו' - פיקוד בקרה וקשר

דשימת השטרותיו

מס'

- 17 .1 עקום צבירה יומי - שלב 1970 אחרי עמוד 17
- 17 .2 עקום צבירה שבועי - שלב 1970 - " -
- 19 .3 תרשים צורה תחנת שאיבה ובריכת כהר הצופים - " -
- 1970 .4 מפת מערכת הספקת המים מדרום דרימה ולהצית בשעה צריכת שיא בשלב 1970
- 1970 .5 " " " " " " " " " " לילה ממוצע בשלב 1970
- 1970 .6 " " " " " " " " " " צריכת שיא ושריפה בשלב 1970.

תכנית אב להספקת מים לירושלים השלימה לשנת 1970

סיכום והמלצות

ביום 18 לחודש יולי 1967, הזמינה מחלקת הספקת המים של עיריית ירושלים השלמת תכנית אב להספקת מים לירושלים השלימה לקראת 1970. עבודה זו נדרשה בהתייפות לצורך קביעת הפעלות לאיחוד והרחבת רשת ההספקה בעיר השלימה תוך השנתיים הקרובות.

הנושאים העיקריים של תכנית זו הם -

- תכנון התאמת והרחבת מערכת הספקת המים העירונית לקראת שנת 1970 בכל שטח השיפוט המוניציפלי.
- הצעת תכנית ביצוע לחקופה זו.
- התאמת הבקרה התברואתית של מי ההספקה לתנאים החדשים.

תכנית זו, באה בעקבות תכנית אב כוללת להספקת מים לירושלים מאפריל 1967 שנערכה עבור חלקה של ירושלים בתחומים המוניציפליים כפי שהיו עד מלחמת ששת הימים, אולט, אין זה מהווה תחליף לתכנית אב כוללת לסיוח ארוך לירושלים השלמה, *אמא תתן קטן ואמאול גלוב*.

ירושלים השלימה משתרעת על שטח של כ- 110 קמ"ר ומספר אוכלוסייה תחזוי בשנת 1970 כ- 325,000 נפש.

- תצרכת המים התחזויה לקראת שנת 1970 תגיע לכ- 22,500,000 מ"ק לשנה
- תצרכת המים ביום היא בקייץ תגיע לכ- 87,000 מ"ק.

חוספת שטחים ואוכלוסייה בחלקה המזרחי של העיר, שבה ~~פצחנת~~ ^{דרוש} כושר ההספקה של המערכת הוא נמוך ביותר, ולכן, ~~פצחנת~~ ^{דרוש} פיתוח מהיר ונרחב של מערכת הקווים בחלק זה של העיר ובעיקר חוספת מובילים להגדלת כושר ההעברה ממערב למזרח.

שיפור תנאי ההספקה יעשה ע"י הפרדת מערכת ההספקה לאזורי לחץ. הפרדה זו גם תשפר את כושר ההעברה של המערכת ותבטיח הספקה נאותה בלחצים סבירים ומתאימים לכל אזור ואזור.

*לפי תכנית זו
המספרים
היו שונים*

כ"א/תשכ"ז

MEMORANDUM FOR THE RECORD

The following information was received from the [redacted] on [redacted] regarding the [redacted] of the [redacted] in the [redacted] area.

It was stated that the [redacted] had been observed on [redacted] at approximately [redacted] hours. The [redacted] was described as [redacted] and was seen [redacted] by [redacted].

The [redacted] was last seen on [redacted] at [redacted] and was reported to be [redacted] in the [redacted] area. It is believed that the [redacted] is still in the [redacted] area.

Further information regarding the [redacted] will be reported as it becomes available.

The [redacted] was last seen on [redacted] at [redacted] and was reported to be [redacted] in the [redacted] area. It is believed that the [redacted] is still in the [redacted] area.

The [redacted] was last seen on [redacted] at [redacted] and was reported to be [redacted] in the [redacted] area. It is believed that the [redacted] is still in the [redacted] area.

The [redacted] was last seen on [redacted] at [redacted] and was reported to be [redacted] in the [redacted] area. It is believed that the [redacted] is still in the [redacted] area.

חוספה כמזיוח מים להספקה לשלב 1970 תעשה בחלקה הניכר ע"י חיבורים למערכת מקודרת מים שלא היו מחוברים אליה בעבר כגון: חיבור קדחי עין כרם 12, 10, 14, וכן חיבור מפעל עין פרא. חוספה מקודרת מים אלה מצריכה בקרה של נקודות נוספות לגבי איכות המים מבחינה חברואתית. אי לכך יש לנקוט בכל ההקדם במערכת הבריכות המומלצת לשם עקיבה אחר טיבם החברואי של מי ההספקה.


חוספה מתקני שאיבה, מאגרים, ובעיקר מערכת בחי השאיבה של מפעל עין פרא מצריקים הקמה מרכז בקרה ופיקוד, כבר בשלב זה של פיתוח המערכת.

ההערכת התקציבית לביצוע הרחבת מערכת ההספקה, אמצעים לבקרה חברואתית והקמה מרכז בקרה ופיקוד מסתכמים ב- 11,350,000 ל"י למשך שתי שנות ביצוע.

הננו ממליצים לחלק את ביצוע חוספה המתקנים הדרושים לשנת 1970 לשתי שנות ביצוע כאשר בשנה הביצוע הראשונה ידרש:

<p>5.7</p> <p>ל"י 6,500,000</p> <p>" 50,000</p> <p>" 300,000</p> <hr style="width: 100%;"/> <p>ל"י 6,850,000</p> <p>א. ק. מ. א.</p>	<p>עבור הרחבת מערכת ההספקה סך של</p> <p>עבור בקרה חברואתית סך של</p> <p>עבור מרכז בקרה ופיקוד סך של</p> <p>ובסה"כ ידרש לשנת הביצוע הראשונה סך של</p>
---	--

הודתנו נחזנה בזה למהנדסי מחלקת הספקה המים ומנהלה בירושלים עבור עזרתם ושיתוף הפעולה שאפשרו השלמת חכניה זו בתאריך כה מוקדם.



פירוק א'

1. התכנית

א. מטרת התכנית

באפריל שנה זו הוגשה תכנית אב להספקת מים לירושלים. בעקבות איתור ירושלים לאחר מלחמת ששת הימים נוצר צורך להשלים את תכנית האב לעיר השלימה ששטחה גדל כמעט פי שלושה. מחלקת הספקת המים ראתה צורך דחוף ומיידי להכין תכנית ביצוע לפעולות הדרושות להתאמת מערכת אספקת המים בחלקיה המאוחדים של ירושלים לדרישות ולתנאים שישררו בשנת 1970 ותכנית זו באה לענות על דרישה דחופה זו.

התכנית המוגשת בזה מצביעה על הפעולות הדרושות להתאמת מערכת אספקת המים לתנאים החזריים לקראת שנת 1970 בלבד ואינה יכולה להוות תחליף לתכנית אב כוללת לטווח ארוך. מחוסר בחוטי חכנון המבורסטים על תכנית מתאר כוללת לטווח ארוך, מוגבלת התכנית להמלצה על פעולות דרושות בטווח הקצר ביותר.

ב. היקף התכנית

התכנית מקיפה את הנושאים העיקריים כדלקמן:

- תחזית הצרכים המים ופילוגה בתחומי העיר השלימה.
 - הערכת מקורות המים הזמינים במזרח העיר וכדאיות ניצולם בנוסף לתחזית, גידול ההספקה מהמקורות שבמערב העיר.
 - תכנית להרחבת מערכת ההספקה בשנתיים הקרובות והתאמתה לגידול החזוי בצרכים המים ושיפור תנאי ההספקה.
 - ניתוח איכות מי ההספקה והמלצות לבקרה הכרואטית של המים.
- גבולות התכנית הם התחומים המוניציפליים כפי שרוכזו בסוף חודש יוני השנה הכוללים שטח של כ- 110 קמ"ר וכן מספר צדכנים אחרים הקשורים למערכת הספקת המים הקרובה ונמצאים מחוץ לתחום העיר.

(החניון 101 א)

ג. הנחונים ומקורותיהם

נחוני החכנון לחלק המערבי של העיר בתחומים המוניציפליים כפי שהיו לפני מלחמת ששת הימים זהים לאלה ששמשו כבסיס לעריכת תכנית האב להספקת מים מחודש אפריל 1967, להוציא תחזית גידול אוכלוסיה לשנת 1970.

*ביום כשני
ההפסיכ
המני
בין 14
לשנת 1970*

SECTION I

The first part of the document discusses the general principles of the law. It covers the basic concepts of liability and the elements of a claim. The text is written in a clear and concise style, suitable for a legal textbook or a professional reference work.

SECTION II

The second part of the document deals with the specific rules of procedure. It outlines the steps that must be followed in a court of law, from the filing of a claim to the final judgment. This section is particularly important for practitioners who need to know the technical details of legal proceedings.

SECTION III

The final part of the document provides a summary of the key points discussed in the previous sections. It serves as a useful reference for students and professionals alike, highlighting the most important aspects of the law.

נחונים לחלק המזרחי של העיר לוקטו מהמקורות הבאים:

- תכנית מתאר לירושלים שבחוזם ממלכת ירדן נערכה ע"י בראון, אינג'ר - **נירינג אינטרנשונל מניו-יורק ורבה עמוץ בשנת 1965.**
- נחוני אוכלוסיה וצריכת מים שהוערכו במשותף עם מחלקת הספקת המים של עיריית ירושלים ואושרו על ידה.
- נחונים הידרולוגיים שנלקטו מחוף השנתון ההידרולוגי של ממלכת ירדן וכן מדו"ח הידרולוגי של רוף את רפיטי.
- נחוני מערכת הספקת מים קיימת שנמסרו ע"י מחלקת הספקת המים ונלמדו מסוורים במתקנים.
- תכנית הרחבה מפעל עין פרא שנערכה ע"י חברת דר-אל-מוהנדסה מבירות.
- נחונים הידרולוגיים נוספים שנאספו ע"י עובדי המחלקה ההידרולוגי של הה"ל.

יש להדגיש שלא ניתן היה לקבל שום נתון ולמי באשר לתכנית בנייה, **אם לא**
במסגרת (אוכלוסיה עד לעריכת התכנית זו.

2. נחוני רקע

א. טופוגרפיה ומבנה העיר

- חוזם השיפור של עיריית ירושלים משתרע על שטח של כ- 110 קמ"ר. אורכה של העיר מדרום לצפון כ- 18.5 ק"מ ורחבה נע בין 10.5 ק"מ במרכז ו- 1.5 ק"מ בצפון.
- ניתן לחלק את העיר לארבע יחידות גיאוגרפיות:
1. חלקה המרכזי של העיר המשתרע בין עמקי הנהלים שורק בצפון, רפאים בדרום וקדרון במזרח, בו מהרצתה כ- 90% של אוכלוסיית העיר כיום.
 2. בשטח שמדרום לנהל רפאים, הכולל את הכפרים הערביים שצפחה, בית צפחה, אום-טובה וצור-בחור, שטחי תלפיות ורמת רחל.
 3. רכסי הר הזיתים והר הצופים, מזרחית לנהל קידרון.
 4. קו הרכס המהווה את גב ההר מגבעת המבחר ועד לגבולה הדרומי של העיר ומאללה משני צידי כביש ירושלים-שכם.
- הרכסים השולטים בעיר מבחינת גובהם, נמצאים בדרך כלל בקרבת גבולותיה, כגון: הר אורה (+648) במערב, רכס בית ג'לה +914 בדרום, הגבעה הצרפתיים (+839) במזרח ו- רכס כפר עקב (+850) בצפון.

1. The first part of the document is a list of names.

2. The second part of the document is a list of names.

3. The third part of the document is a list of names.

4. The fourth part of the document is a list of names.

5. The fifth part of the document is a list of names.

6. The sixth part of the document is a list of names.

7. The seventh part of the document is a list of names.

8. The eighth part of the document is a list of names.

Conclusion

References

1. The first reference is a list of names.

2. The second reference is a list of names.

3. The third reference is a list of names.

4. The fourth reference is a list of names.

5. The fifth reference is a list of names.

6. The sixth reference is a list of names.

7. The seventh reference is a list of names.

8. The eighth reference is a list of names.

ב. חלוקה דמוגרפית של העיר

כיום קיימת חלוקה דמוגרפית מוגדרת בין חלקה העברי והערבי של העיר כאשר קו החיכוך הוא קו שביחה הנשק של שנת 1949.

החלוקה הדמוגרפית של חלקה העברי של העיר הוגדרה וחוארה בתכנית האב להספקת מים לירושלים מאפריל 1967 (עמוד 9).

האזור המיושב כיום ערבים מורכב מתחומה המוניציפלי לשעבר של ירושלים שבשלטון ירדן שכלל שטח של 12 קמ"ר לערך וכן שטחים נוספים חלקם בדרום העיר ורובם בצפון בשטח נוסף של כ- 58 קמ"ר.

מרבית החושבים הערביים מתרכזים במזרחו של האיזור המרכזי של ירושלים בתחום חומות העיר העתיקה ומצפון לה (כ- 50,000 נפש מתוך כ- 70,000 נפש).

באזור הצפוני (שועפט - עטרוח) מרוכזת מרבית האוכלוסיה בקטע שועפט - ביה חנינא, באזור הדרומי בעיקר בכפר צור-בוור.

מקורות החקוקה העיקריים בתחום החלק המיושב ערבים היו מסתד זעיר, מלאכה וחיירות וכן חקוקה במוטדות ממלתיים וציבוריים אחרים.

בחלק זה של העיר קיימים כ- 4000 מיטות בבתי הארחה, מספר בתי חולים וכן בתי ספר עבור כ- 10,000 תלמידים.

פ ר ק ב

צ ר י כ ת ה מ י ם

1. אוכלוסיה חזויה בשנת 1970

עירייה ירושלים מניחה שאוכלוסיתה חמנה בשנת 1970 כ- 325,000 נפש.
הנהה זו מתבססת על הנחות המשנה הבאות: -

אוכלוסיתה של חלקה המזרחי של העיר המונה כיום כ- 65,000 נפש הגדל והגיע
ל- 125,000 כלומר תוספת של כ- 60,000 נפש בחלק זה של העיר.

אוכלוסיית החלק המערבי של העיר תשאר בממדיה הנוכחיים של כ- 200,000 נפש
לפילוג האוכלוסיה בעיר - ראה "טבלה מס' 2". (קולא בטנר) !!

צ ר י כ ת ה מ י ם כ י ו ם ב י ר ו ש ל י ם ה מ ז ר ח י ת

בירושלים המזרחית צרכו כ- 3,000 מ"ק מים ליממה או כ- 43 ליטר לנפש ליום
למעשה היחה צריכת המים לנפש כ- 30 ליטר ליום קיץ מאחר וכ- 1,000 מ"ק ליום
נצרכו בבתי הארחה.

צריכה נמוכה זו נבעה ממצוקה תדורה במים שנופער ברשת העירונית אחת ליומיים.
כשלושה שבועות לאחר הוט מלחמה ~~המזרחית~~ והיבור מערכת ההספקה של מזרח ירושלים
למערכת הוכפלה צריכת המים לנפש ועם פתיחת בתי המלון יש לשער שחגיע עוד
בסוף קיץ זה לכ- 100 ליטר לנפש ליום (6500 מ"ק ליממה).

ח ח ז י ח צ ר י כ ת ה מ י ם ב י ר ו ש ל י ם ה ש ל י מ ה כ ש נ ת 1970

צריכת המים החזויה לנפש בחלקה המערבי של העיר תגיע לכ- 200 ליטר לנפש
ליום בממוצע שנתי ובחלקה המזרחי תגיע לכ- 176 ליטר לנפש ליום.


בטבלה מס' 1 נתונים ערכי אוכלוסיה והצרכה מים כוללים החזויים לקראת
שנת 1970.

2. האורך
הצריכה
הממוצעת
היומית
הנדרשת
לכל
אדם
במחנה
הוא
176 ליטר
ליום
בקיץ
ו-43 ליטר
ליום
בסתיו
ובחורף
במחנה
הוא
176 ליטר
ליום
בקיץ
ו-43 ליטר
ליום
בסתיו
ובחורף

176

176

176



טבלא מס' 1

אוכלוסיה וחצרוכה מים של ירושלים בשלב 1970

ירושלים השלימה	ירושלים המזרחית	ירושלים המערבית	מקדם אי שויון ביחס לצריכה הממוצעת	יחידה	פ י ר ט
325,000	125,000	200,000		חושבים	אוכלוסיה חזוייה לשלב 1970
191	176	200		ליטר ליממה	חצרוכה ממוצעת לנפש ליממה
69.3	64.0	72.5		מ"ק לשנה	חצרוכה לנפש לשנה
22.5	8.0	14.5		מיליון מ"ק לשנה	חצרוכה העיר בשנה
62,000	22,000	40,000		מ"ק ליממה	חצרוכה העיר בממוצע שנתי ליממה
71,300	25,300	46,000	1.15	מ"ק ליממה	חצרוכה העיר ביום ממוצע בחודש השיא
87,600	31,100	56,500	1.41	מ"ק ליממה	חצרוכה העיר ביום שיא
6.590	2.340	4.250	2.55	מ"ק לשעה	חצרוכה העיר בשעה שיא

מ"ק ליממה
מ"ק לשנה
מ"ק לשעה

לעיל
העיר
מ"ק ליממה
מ"ק לשנה
מ"ק לשעה

ערכי החצרוכה הנחונים לעיל כוללים את כל טובי הצריכה כגון צריכה ביתית, צבורית, תעשייתית, גינון, כבוי שריפות וכיו"ב, וכוללת כמו כן צריכה של חושבים ארעיים ומבקרים אשר מספרם המירבי נאמד בכ-15,000 איש ליממה.

הפילוג העתי של החצרוכה מבוטא במקדמי אי שויון.

העקומים אשר על יסודם נקבעו המקדמים נחונים ב- "תכנית אב לאספקת מים לירושלים", ת"ל פ.מ. 560 מאפריל 1967.

חצרוכה התעשייתית נאמדה כ- 6,000 מ"ק ליממה בממוצע. חצרוכה המים לכבוי שריפות אשר נקבעה בטפיקה של 900 מ"ק לשעה במשך 3 שעות, לכיבוי חמש שריפות בספיקה של 180 מ"ק לשעה כ"א.

בהעדר נתונים מדויקים של תכנון הפילוג הגיאוגרפי של האוכלוסיה בעיר, נאמד פילוג האוכלוסיה בחלק המערבי של העיר בהתאם ל"אזורי תחבורה" אשר הוצעו ע"י "המשרד לתכנון אב ירושלים"; אומדני פילוג האוכלוסיה בחלק המזרחי של העיר נקבעו במשותף עם מחלקת הספקת המים בעיריית ירושלים.

כאן יש לציין
בגישת הממוצע
יש להתייחס
למ"ק ליממה
ולמ"ק לשנה
ולמ"ק לשעה

THE HISTORY OF THE

... ..

... ..

... ..

... ..

... ..

... ..

... ..

... ..

... ..


... ..

להלן פילוג גיאוגרפי של האוכלוסיה והצרכה המים החזויים בשנה 1970.

טבלה מס' 2

פילוג האוכלוסיה והצרכה המים בירושלים בשלב 1970

ה צ ר כ ה				האוכלוסיה	אזור	חלק העיר
ה מ י מ		ב י ו מ				
בשעה שיא	ביום שיא	ממוצע	ליטר לנפש	נ פ ש		
מ"ק לשעה	מ"ק ליממה	מ"ק ליממה	מ"ק ליממה			
188	2,520	1,780	200	9,000	1	המערבי
400	5,320	3,760	"	19,000	2	
565	7,550	5,340	"	27,000	3	
420	5,600	3,960	"	20,000	4	
482	6,400	4,540	"	23,000	5	
84	1,120	790	"	4,000	6	
46	600	430	-	-	7	
125	1,690	1,190	200	6,000	8	
85	1,120	800	"	4,000	9	
85	1,120	800	"	4,000	10	
336	4,460	3,160	"	16,000	11	
62	830	590	"	3,000	12	
810	2,800	1,980	200	10,000	13	
105	1,400	990	"	5,000	14	
315	4,200	2,970	"	15,000	15	
272	3,640	2,570	"	13,000	16	
210	2,800	1,980	"	10,000	17	
260	3,340	2,370	"	12,000	18	
4,250	56,500	40,000		200,000		סה"כ החלק המערבי
265	3,540	2,500	100	25,000		המזרחי
1,175	15,500	11,000	220	50,000		העיר העתיקה (בין החומות)
395	5,300	3,750	150	25,000		העיר החדשה (מחוץ לחומות)
80	1,060	750	150	5,000		שועפט
53	720	500	-	-		שועפט-קלבריה
106	1,420	1,000	-	-		קלבריה
53	720	500	-	-		{ הר-הצופים
212	2,840	2,000	100	20,000		{ הר-הזיתים
						אל-אזריה
						צור-בחר
2,340	31,100	22,000		125,000		סה"כ החלק המזרחי
6,590	87,600	62,000		325,000		סה"כ כללי



מקורות המים וכיורני הספקה

1. כ ל ל י

הצרכים המים השנתיים החזוייה בשנת 1970, תגיע לכ- 22.5 מיליון מ"ק לשנה וההצרכים היומיים הממוצעת בתקופת הקייץ תגיע ל- 71,000 מ"ק. (המים הכלואים לזמן מה) (המזון המאכלי מים) כושר ההספקה המירבי הנוכחי מגיע לכ- 51,000 מ"ק ליממה בקייץ; כ- 47,000 מ"ק ליממה ממקורות מים שממערב לירושלים וכ- 3,000 - 4,000 מ"ק ממקורות מים שממזרח ומצפונה.

א. רוב המים
ב. המים הכלואים
ג. המים המאכלים
ד. המים המזינים

כדי לספק את הצרכים המים החזוייה בשנת 1970 יש צורך בחוטפה של כ- 21,000 מ"ק מים ליממה בנוסף להספקה הקיימת למערכת העירונית. עד עתה אין בתחום המוניציפלי של עיריית ירושלים כל מקור המפיק מים בכמות סבירה. מפעל עין פרא בבעלות עיריית ירושלים נמצא מחוץ לתחום המוניציפלי.

ה. המים המזינים
ו. המים המאכלים
ז. המים הכלואים
ח. המים המזינים

את מקורות מי ההספקה לירושלים ניתן להולק כללית לאלה הנמצאים מערביה לעיר ומספקים את רוב רובם של המים כיום ולא לה שנומצאו בעבר בתחומי הגדה המערבית של ממלכת ירדן.

קיימים ספקות פוליטיים לגבי בטיחות ניצולת של מקורות המים המזרחיים מאחר ולשטחי הגדה המערבית שמחוץ לגבולות המוניציפליים של עיריית ירושלים לא נקבעה עדיין עמדה החוקתית ברורה לגבי עתידם.

מקורות המים המזרחיים

מקורות המים הקיימים באזור הנמצא באגן הניקוז המזרחי בקרבת ירושלים כוללים:

- (1) מעיינות עין קלט, עין פאוואר ועין פרא, הנמצאים בתחום של כ- 10-15 ק"מ צפונית מזרחית מירושלים.
- (2) מעיינות השילוח, גיחון ועין רובל הנמצאים בקרבת העיר העתיקה.
- (3) ברכות שלמה הנמצאות בקרבת בית לחם.
- (4) קדוחים
- (5) בורות מים

א. המים המזינים
ב. המים המאכלים
ג. המים הכלואים
ד. המים המזינים
ה. המים המאכלים
ו. המים הכלואים
ז. המים המזינים
ח. המים המאכלים
ט. המים הכלואים

ניחנה להלן סקירה כוללת על מרביות המקורות שעל גב הרי-יהודה ומדרונותיהם המזרחיים. מרביות המקורות אינם זמינים להספקת מים לירושלים וכן איחורם מחייב את ניצולת לצרכי המים הנמצאים בסביבתם הקרובה.

נחונים על איכותם הכימית של מי המקורות ניהנו בטבלא מס' 3.

עין קלטה

.א.

נ.צ. 1856/1381, גובה טופוגרפי בקירוב 25 מ'.

הנתונים של מעיין זה הינם מצומצמים להידרוגרף לשנים 1933-35
הספיקה המקטימלית היומית היחה 18,500 מ"ק ליממה, הספיקה המינימלית
כ- 5,000 מ"ק ליממה והספיקה הממוצעת כ- 7,000 מ"ק ליממה.
לפי אומדנים מוערכת הדרימה השנתית ב- 2,5 מיליון מ"ק לשנה והאוגר
הח-קרקעי מוערך אף הוא בכ- 2,5 מיליון מ"ק.

עין פאוראר

.ב.

נ.צ. 1832/1386 גובה טופוגרפי בקירוב 100+מ'.

נראה שלמעיין זה היחה בעבר חפוקה בטוחה ובבונה למדי. המעיין מפיק
מים בהנאים טיפוניים, ובחקופות חורף נרשמו ספיקות בתחום של 270,000
- 80,000 מ"ק ליממה. יתכן שמעיין זה הושפע מרעידת האדמה בשנת 1927.
היו שנים שהמעיין היה יבש לגמרי במשך שנה תמימה, לעומת זאת בשנים
אחרות זרם במשך כל השנה. חפוקתו השנתית הממוצעת נאמדה כ- 2 מיליון
מ"ק לשנה.

עין פרא

.ג.

נ.צ. 1787/1379, גובה טופוגרפי בקירוב 325+מ'.

הספיקה היומית הממוצעת של המעיין נאמדה לפי הידרוגרפיה של 1955-57
ב- 3,700 מ"ק ליממה, הספיקה המינימלית שנמדדה בדצמבר 1956 היחה
2,450 מ"ק ליממה. לפי האומדנים הקיימים החפוקה השנתית היא 1.4 מיליון
מ"ק לשנה והאוגר הוא כ- 3 מיליון מ"ק.

מפעל עין פרא שטיפק את מי מעיינות קלט ופרא לירושלים הוא בעל כושר
הספקה של 3,000 עד 3,500 מ"ק ליממה. האורו ניתן בפרק ד' מערכת
הספקה המים הקיימת לירושלים.

טבלא מס' 3

אנליזות כימיות בחלקי מיליון לקוחות מדו"ח דוף ורפט

Handwritten: טבלא מס' 3

חנקת	סולפט	כלוריד	חומצה פחמנית	פחמת	נהרן	מגנזיום	סידן	סה"כ מוצקים	חאריך הבדיקה	ה מ ק ו ר
21	8	22		123	14	20	58	290	8.12.62	עין סמיע
19	6	28	244		23	12	67	467	21.1.62	" "
	35	25	223		13	23	52	372	4.8.62	" "
12	9	20		108	13	12	52	255	8.12.62	עין פרא
	36	22	213		10	21	54	356	20.3.62	" "
	1	25	232		7	11	66	341	12.10.61	" "
	18	28	201		13	21	46	327	24.7.62	" "
								26.8.62		" "
14	38	28	220		28	12	64	404	2.2.62	עין פאואר
	18	28	214		11	15	60	345	23.3.62	" "
	7	39	211		14	20	50	339	18.7.62	" "
19	10	24		108	15	17	55	275	9.12.62	עין קלט
19	38	25	214		23	13	64	396	2.2.62	" "
	7	39	211		15	20	50	341	18.7.62	" "

מעיינות השילוח, גיחון ועין דוגל

ד.

מעיינות אלה נמצאים בחחוט של כ- 1 ק"מ מהעיר העתיקה, בשפולים המערביים של נחל קדרון. ספיקת המעיינות היא בסדר גודל של מ"ק אחדים בשעה והמים נלקחים בכדים ובפחים ע"י תושבי הסביבה. מעין הגיחון מפיק עד ל- 40 מ"ק מיט בשעה אך מימיו מכילים ניטרטים בכמות גבוהה.

ברכות שלמה

ה.

נ.צ. 1660/1218, גובה טופוגרפי בקירוב 760 מ'.
ברכות אלה הן בנפח של כ- 200,000 מ"ק. הן ניזונות בחורף ע"י שני מעיינות ומי שטפונות. בקיץ אין זרימה אל הברכות.

11

Handwritten signature: דורותי

ו.

אנשי המחלקה ההידרולוגית של חה"ל איתרו באזור 10 קדוחים אשר פרטיהם נחרנים להלן: -

טבלא מס' 4

נתוני קדוחים באזור ירושלים בגדה המערבית

מס' קדוח	מס' קדוח	מס' קדוח	מס' קדוח	מס' קדוח	מס' קדוח	מס' קדוח	מס' קדוח	מס' קדוח	מס' קדוח	מס' קדוח	מס' קדוח	מס' קדוח
מס' קדוח	מס' קדוח	מס' קדוח	מס' קדוח	מס' קדוח	מס' קדוח	מס' קדוח	מס' קדוח	מס' קדוח	מס' קדוח	מס' קדוח	מס' קדוח	מס' קדוח
22	28	290-467			120-130				1816/1552		סמיעה	-
40				152	55		237	1963	1693/1154	1	בית פג'אר	13
			18	226,5	38	590	320	1963	1693/1163	3	בית פג'אר	3
		3000		366			428	1962	1808/1258	1	יריחו	21
				31		313	214	1961	1793/1378	1	עין פרא	22
							166		1712/1417	1	קלנדיה	405
							196		1709/1428	2	קלנדיה	406
				389			183		1599/1107		הלחול	407
							110		1599/1107		הלחול	410
				10			40		1589/1042		הברון	412

* מופעל 16 שעות ביממה ע"י מנוע חשמלי, מספק מים לרמאלה ושוועפט
 ** מופעל ומספק מים לבית לחם בית ג' לא ובית סחור.

1. בורות מים

בעיר קיימים בורות רבים למי גשם שקיבולת מוערך בכ- מאה אלף מ"ק, אולם, אין בידינו נתונים מדוייקים על איתורם ונפחם.

3. מקורות המים המערביים

מקורות המים המערביים נסקרו בתכניה אב להספקת מים מאפריל 1967. הגידול הבלתי אפוי בתצרוכת המים כתוצאה מאיתור ירושלים יצריך פיתוח מזורז של מקורות המים במערב העיר תוך השגה הקרובה, בעיקר ע"י חוספת קדוחים ~~מאזור~~ ^{מאזור} עין כרם.

ליחר בטחון הסתמכנו אך ורק על השלמת ציוד הקידוחים שכבר נקדחו ונערכה בהם שאיבה נסיון.

Table of Contents

Introduction	1
Chapter 1: The History of the United States	10
Chapter 2: The American Revolution	25
Chapter 3: The Civil War	45
Chapter 4: The Reconstruction Era	65
Chapter 5: The Gilded Age	85
Chapter 6: The Progressive Era	105
Chapter 7: World War I	125
Chapter 8: The Roaring Twenties	145
Chapter 9: The Great Depression	165
Chapter 10: World War II	185
Chapter 11: The Cold War	205
Chapter 12: The Vietnam War	225
Chapter 13: The 1960s	245
Chapter 14: The 1970s	265
Chapter 15: The 1980s	285
Chapter 16: The 1990s	305
Chapter 17: The 2000s	325
Chapter 18: The 2010s	345
Chapter 19: The 2020s	365
Conclusion	385

Table of Contents

Introduction

Chapter 1: The History of the United States

Chapter 2: The American Revolution

Chapter 3: The Civil War

Chapter 4: The Reconstruction Era

Chapter 5: The Gilded Age

Chapter 6: The Progressive Era

Chapter 7: World War I

Chapter 8: The Roaring Twenties

Chapter 9: The Great Depression

Chapter 10: World War II

Chapter 11: The Cold War

Chapter 12: The Vietnam War

Chapter 13: The 1960s

Chapter 14: The 1970s

Chapter 15: The 1980s

Chapter 16: The 1990s

Chapter 17: The 2000s

Chapter 18: The 2010s

Chapter 19: The 2020s

Conclusion

סיכום מקורות מי האספקה בשלב 1970

.4

מקורות המים ממערב לעיר יספקו כמות יומית ממוצעת בחודש השיא של כ- 69,000 מ"ק ליממה דרך חמש נקודות חיבור כמפורט בטבלה מס' 5. מקור המים המזרחי יהיה מפעל עין פרא בלבד שיספק כ- 3,000 מ"ק ליממה. לגבי צורת הפעלתו של מפעל עין פרא ראה פרק ד' טעיף 1 ב'.

בטבלה להלן ניתן פילוג הספיקות השנתיות בחודש השיא בנקודות החיבור השונות למערכת העירונית.

טבלה מס' 5

ספיקות בחיבורים בשלב 1970 בחודש שיא

חבור מס'	האור המקור ומקום החיבור		ספיקות מ"ק לשעה	
	ביום	בלילה	ביום	בלילה
1	הקו המנדטורי בקוטר 18"		200	450
2	המשך הקו המקביל בקוטר 24"		800	1,700
3	קו ליפה נוף בקוטר 24"		700	1,250
4	קו 14" מקדוחי עין כרת 10 ו- 12		350	350
5	קו 8" ליד ברכת קריה מנחם מקדוח עין כרת 13		200	200
6	מעין פרא דרך ברכת הגבעה הצרפתית		130	130
סה"כ ספיקה ממוצעת בחודש השיא - 3,130 מ"ק לשעה				

לפי כך תהיה האספקה הממוצעת ביום במשך חודשי השיא כדלקמן:

אספקה מים ע"י חברה מקורות: 3000 מ"ק לשעה x 23 שעות = 69,000 מ"ק ליממה

אספקה מים מעין פרא 150 - 125 מ"ק לשעה x 23 שעות = 3,000 " "

סה"כ 72,000 מ"ק ליממה

Handwritten note:
אספקה מים מעין פרא
אספקה מים מקורות

פ ר ק ר

תכנית הרחבת מערכת ההספקה לשלב 1970

1. מערכת ההספקה הקיימת

האור מערכת ההספקה הקיימת בחלקה המערבי של העיר ניהן בחכניה האב להספקת מים מאפריל 1967.

מערכת ההספקה בחלקה המזרחי של העיר הייתה מבוססת על מפעל עין פרא שפרוטו ניהן להלן שטיפק כ- 3,000 עד 3,500 מ"ק מים ליממה לבריכה בקיבול של 3,000 מ"ק ברום פני מים עליונים +839 הנמצאת בראש הגבעה הצרפתית. מבריכה זו טופקו המים לטרוביין אחת ליומיים לחלקי העיר המזרחית דרך מערכת קנים בקוטרים של 8" ומטה. בחלקים מסוימים של העיר טופקו המים בברזים ציבוריים ובכל מקרה הייתה ההספקה הביתית חלוייה באגרות מים בבורות. בנוסף למערכת ההספקה העירונית נאגרו מי גשם בבורות וכן נמכרו מים בעונת הקיץ מספקי מים בעזרת מיכליות ופחים.

קו הרום זמני בקוטר 6" טיפק מים מקדוח בית פג'ר לדרום העיר וכן טופקו מים מקדוח עין סמיע דרך מערכת ההספקה של עיריית רמאללה לאיזור קלנדיה. מספר החיבורים לצרכנים (בכולם הייתה מערכת מדידה ביחית) בירושלים המזרחית היה כ- 1900 בחוכם מספר ניכר של "קבלני מים" שטיפקו לצרכני משנה.

מערכת קוי ההספקה החאימה לרמה הצריכה הנמוכה ולעקומת צריכה שטוחה ביממה שנגרמה ע"י אגרות ללילה בבורות. מפעל אספקת המים מעין עין פרא מורכב מחמש החנות שאיבה הפועלות בטור לגובה שאיבה כולל של כ- 1050 מ', האורן ניהן להלן:

חחנה עין קלט

כולל שחי משאבות לאספקת מים מהמעייין למיכל יניקה של 2 המשאבות הראשיות אשר הינן בעלות ספיקה של 42 מ³/ש לגובה 130 מ' כ"א. כל המשאבות מונעות במנוע דיזל. עיריית ירושלים מנצלת כ- 500 מ"ק ליממה ממעיין קלט ושאר המים ממעיין זה מטופקים לאזור יריחו למטרות השקיה.

חחנה עין פאואר

מקבלת את המים מחחנה עין קלט וטונקת אותה באמצעות שחי משאבות לספיקה של 42 מ³/ש לגובה 205 מ' כ"א לחחנה עין פרא 1. המשאבות מונעות ע"י מנוע דיזל. המעיין יבש בדרך כלל בעונת הקיץ.

חחנה עין פרא 1

מצויידת בשתי יחידות השמליות לספיקה כוללת של 150 מק"ש לגובה 235 מ'.
כן קיימות 2 יחידות דיזל כדורבה, סה"כ כושר האספקה של יחידות הדיזל הוא
כ- 85 מק"ש לגובה 215 מ'. חחנה זאת סונקה את המים לחחנה עין פרא 2.

הגובה יעקב ע"י

חחנה עין פרא 2

מצויידת בשתי יחידות השמליות לסה"כ ספיקה של 150 מק"ש לגובה 270 מ' ובשתי
יחידות דורביות המונעות במנועי דיזל לסה"כ ספיקה של כ- 85 מק"ש לגובה 215
מ'. חחנה עין פרא 2 סונקה את המים לחחנה עין פרא 3.

הגובה יעקב ע"י

חחנה עין פרא 3

מצויידת ב- 2 יחידות השמליות לסה"כ ספיקה של 150 מק"ש לגובה 235 מ' וב- 2
יחידות דורביות המונעות ע"י מנועי דיזל לסה"כ ספיקה של כ- 85 מק"ש לגובה
של 215 מ'.

בין חחנה עין קלט לחחנה עין פרא 1 - קיים צנור בקוטר 6" ומחחנה עין פרא 1
לחחנה עין פרא 3 קיים צנור בקוטר 8" כושר ההעברה המכסימלי של המפעל נאמד
בכ- 3,500 מ"ק ליממה.

חחנה עין פרא 3 סונקה את המים דרך צנור בקוטר 8" לבריכת סגורה מבטון בגובה
של 3,000 מ"ק הנמצאת על הגבעה הצרפתית, דום חחנית הבריכה הוא כ- 836 מ'.
מהבריכה יוצא קו בקוטר 8" המוביל את המים דרומה לעיר העתיקה ולשכונות קרובות
אליה, ושני קווים בקוטר 6" ו- 4" המובילים מים צפונה לשועפט ולקלנדיה
והמתקשרים לקו האספקה של רמאללה הנדרשה מקדוח עין סמי (7).

נוסף למתקנים הנ"ל קיים קו 6" עילי לאספקה מים לירושלים מקדוח ביה פב' ר
ומבריכות שלמה. קו זה נידוק במקומות אחדים במלחמה 6 הימים ולא נמצא עתה
בפעולה. אספקה המים מבריכות שלמה נעשית באמצעות מכון שאיבה הנמצא ליד
הבריכה ומצוייד ביחידות דורביות המונעות ע"י מנוע דיזל. וכולל גם כלורינוסור.
כל קווי המים המוזכרים עשויים צנורות פלדה.

ריכוז הנחונית על מכוני השאיבה נהוג בטבלא מס' 6.

טבלה מס' 6

סיכום נתוני החנות השאיבה של מפעל עין פרא

ה ע ר ו ת	סה"כ	גובה	סה"כ	סה"כ	סוג	גובה	שם
	הטעק	הרמה	ספיקה	היחידות	היחידות	טופוגרפי בקדוח	
		מ'	מק/ש			מ' +	
קיימות 2 משאבות עזר לשאיבת 70 מק/ש לגובה 28 מ' מהמעין לסיכל היניקה של המשאבות העיקריות.	82	130	84	2	דיזל	25	קלט
חנות קלה וחנות אלפאואר מחוברות בצנור "6".	150	205	84	2	דיזל	100	פאוראר
יחידות פועלות	150	235	150	2	חשמל	325	עין פרא 1
יחידה רזרבית	114	220	80	1	דיזל		
יחידה רזרבית	78	210	25	1	דיזל		
יחידות פועלות	190	270	150	2	חשמל	519	עין פרא 2
יחידה רזרבית	114	220	80	1	דיזל		
יחידה רזרבית	78	210	25	1	דיזל		
יחידות פועלות	150	235	150	2	חשמל	680	עין פרא 3
יחידה רזרבית	114	220	80	1	דיזל		
יחידה רזרבית	78	210	25	1	דיזל		

נפח אגירה ררוש .2


א. נפח אגירה קיים

נפח האגירה בבריכות מערכת ההספקה העירונית מגיע כיום לכ-114,000 מ"ק נתוני הבריכות הקיימות נחתמים להלן בטבלה מס' 7.

טבלה מס' 7

נתוני אגם קיים

המ"ט - מ' בלישה	רום פני התחתית	קיבול מ"ק	שם האגור	חלק העיר
832.0	825.0	20,000	בריכת רוממה	המערבי
831.6	821.5	88,000	מאגר בית וגן	"
818.0	831.0	2,000	בריכת קריה מנחם	"
828.2	818.7	1,000	בריכת גבעת שאול	"
+ 839	+ 836	3,000	בריכת הגבעה הצרפתית	המזרחי
		114,000	סה"כ	



פרט למאגר בית וגן אשר הינו פתוח כל המאגרים האחרים הינם סגורים.
כל המאגרים הרשומים הינם במצב תקין ובפעולה רצופה. קיים מאגר נוסף -
בריכת ממילה, בריכה פתוחה בנפח של כ- 20,000 מ"ק במצב בלתי תקין והיא
לא מופעלה בהווה.

כמו כן קיימות שתי בריכות נוספות בשימוש קבוע והן: בריכת בטון בקיבול
של 500 מ"ק ברמת רחל השייכת לקיבוץ ובריכת תת-קרקעית בקיבול של 1000
מ"ק השייכת למלון אינטרוקונטיננטל בהר הזיתים.

נפח אגירה דרוש ב.

מל
איל
אל
מל
מל
מל

מאחר וקיים פער ניכר בין עיחוי כמויות המים המטופקות במשך שעות היממה
והצרכים המים באותן השעות והנדרות יומיות הספקה וצריכה בימות השבוע
קיים צורך באיגום לויסות ההספקה לתצרוכה.

נפח אגירה זה חושב ומוצג בעזרת עקומי צבירה המובאים בשרטוטים מס' 1
ומס' 2.

נפח האגירה הדרוש לויסות הצריכה בשעות היום והלילה יגיע לפי חיבור זה
ל- 32,000 מ"ק ליממה ונפח האגירה הדרוש לויסות התצרוכה בימות השבוע
יגיע לכ- 73,000 מ"ק.

בסה"כ דרוש נפח אגירה לויסות יומי ושבועי של 105,000 מ"ק. נפח האגירה
הדרוש לכיבוי דליקות יגיע לכ- 2,500 מ"ק.

בסה"כ יש להבטיח בעיר נפח אגירה של 108,500 מ"ק.


כנפח איגום דרוש למקרה של הקלה בהפסקת מים למערכת העירונית הנחנך הפסקת
הזרימה ליממה בנקודת החיבור בעלת הספקה הגבוהה ביותר לעיר (חיבור קו
מקביל 24") המספקת 26,500 מ"ק ליממה.

לפיכך יידרש נפח איגום כולל של 134,000 מ"ק בשנת 1970 מאחר ונפח האיגום
הקיים הוא 114,000 מ"ק הננו מציעים להוסיף איגום נוסף בקיבול של
20,000 מ"ק.

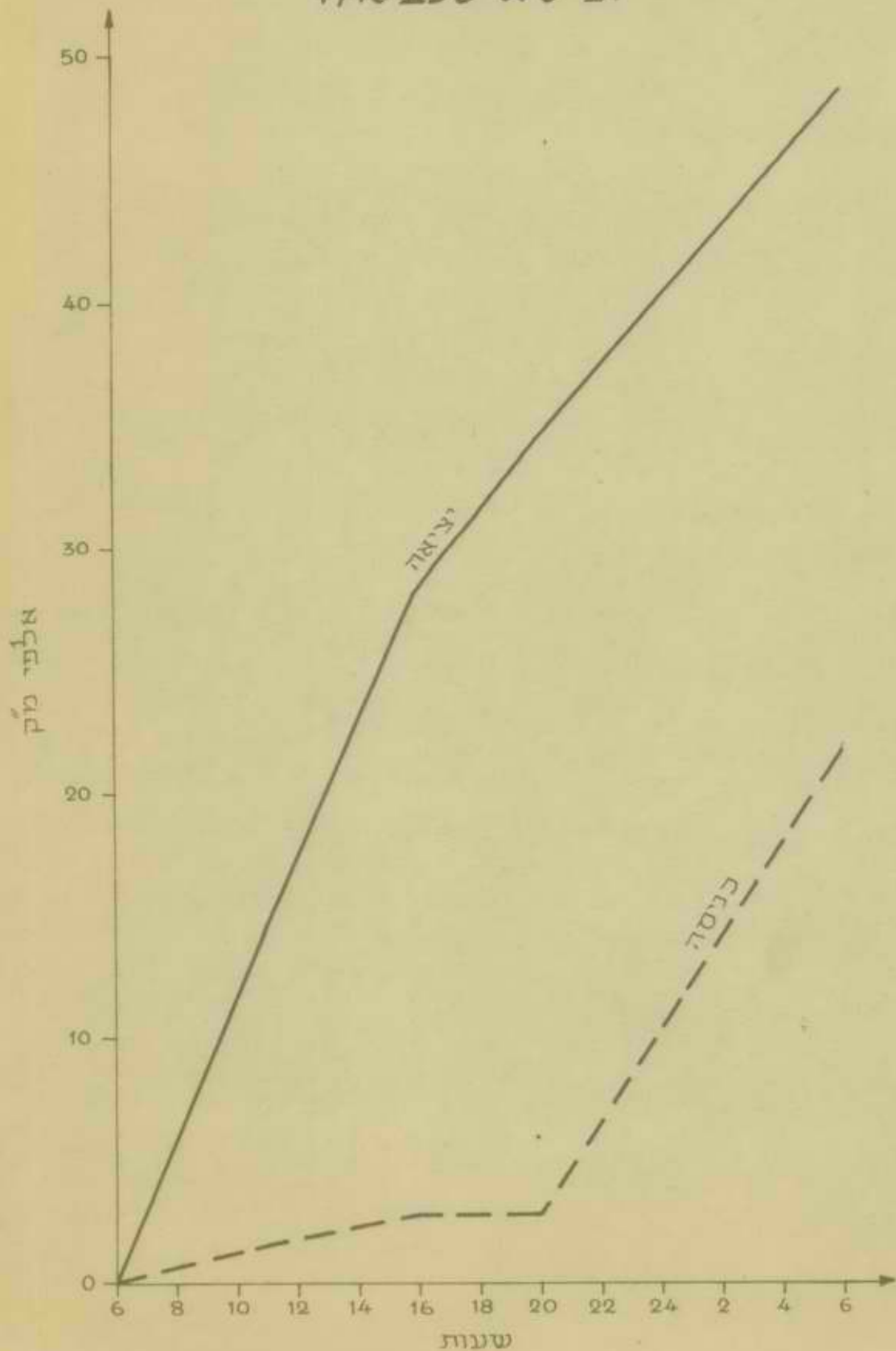
תאור הרחבת מערכת ההספקה לקראת שנת 1970 .3

כ ל ל ז א.

לקראת שנת 1970 יש להתאים את המערכת הקיימת לחכניה פיתוח העיר השלימה
להספקה של כ- 90,000 מ"ק מים ביום שיא לאוכלוסייה חזוייה של כ- 325,000
נפש. חלוקת ההספקה החזויה חזויה: לעיר המערבית 55,000 מ"ק ל-200,000
נפש ולעיר המזרחית כ- 35,000 מ"ק ליממה ל-125,000 נפש.



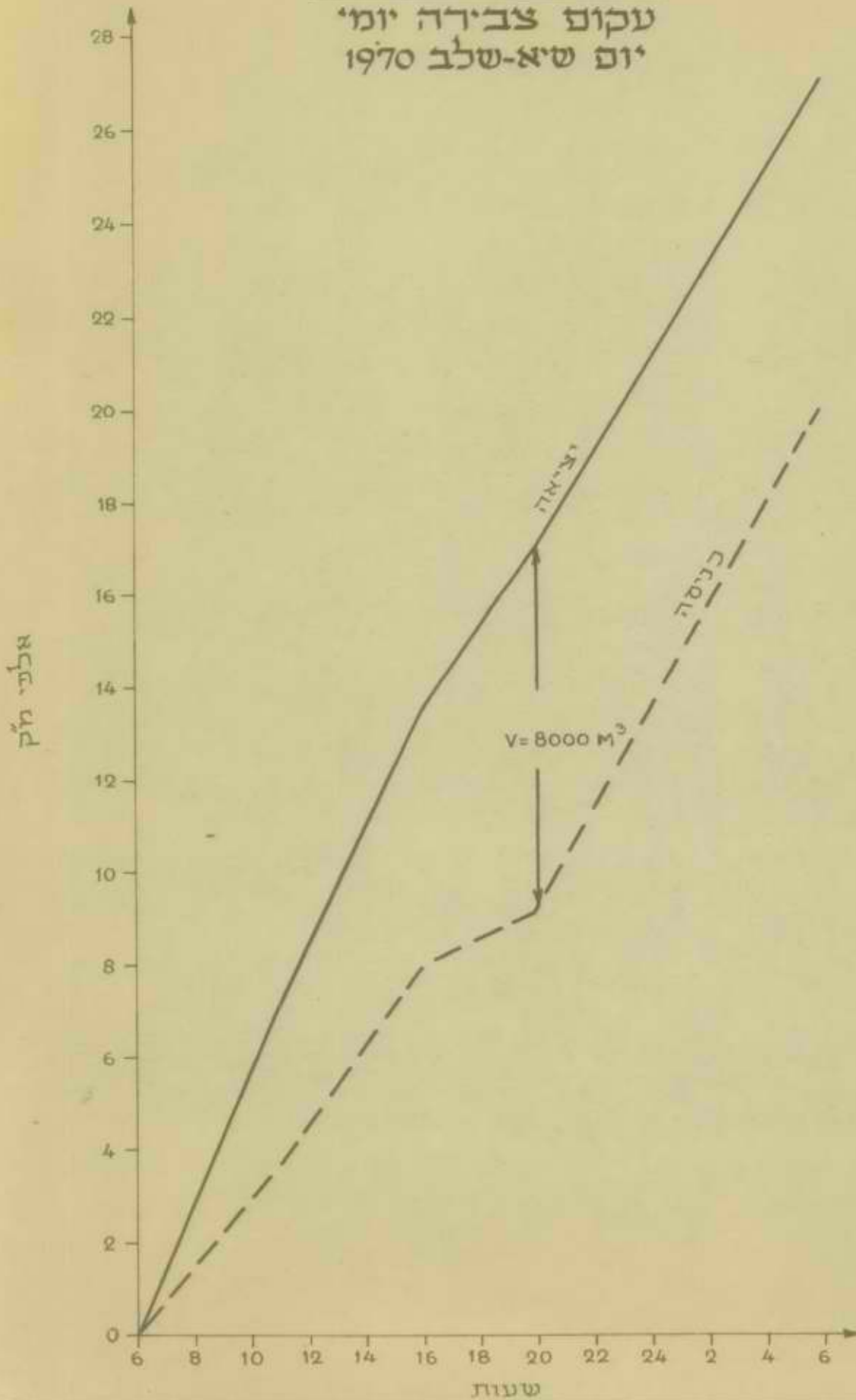
הספקת מים לירושלים השלמה
ברמת בית וגן
עקום צבירה יומי
יום שיא-שלב 1970



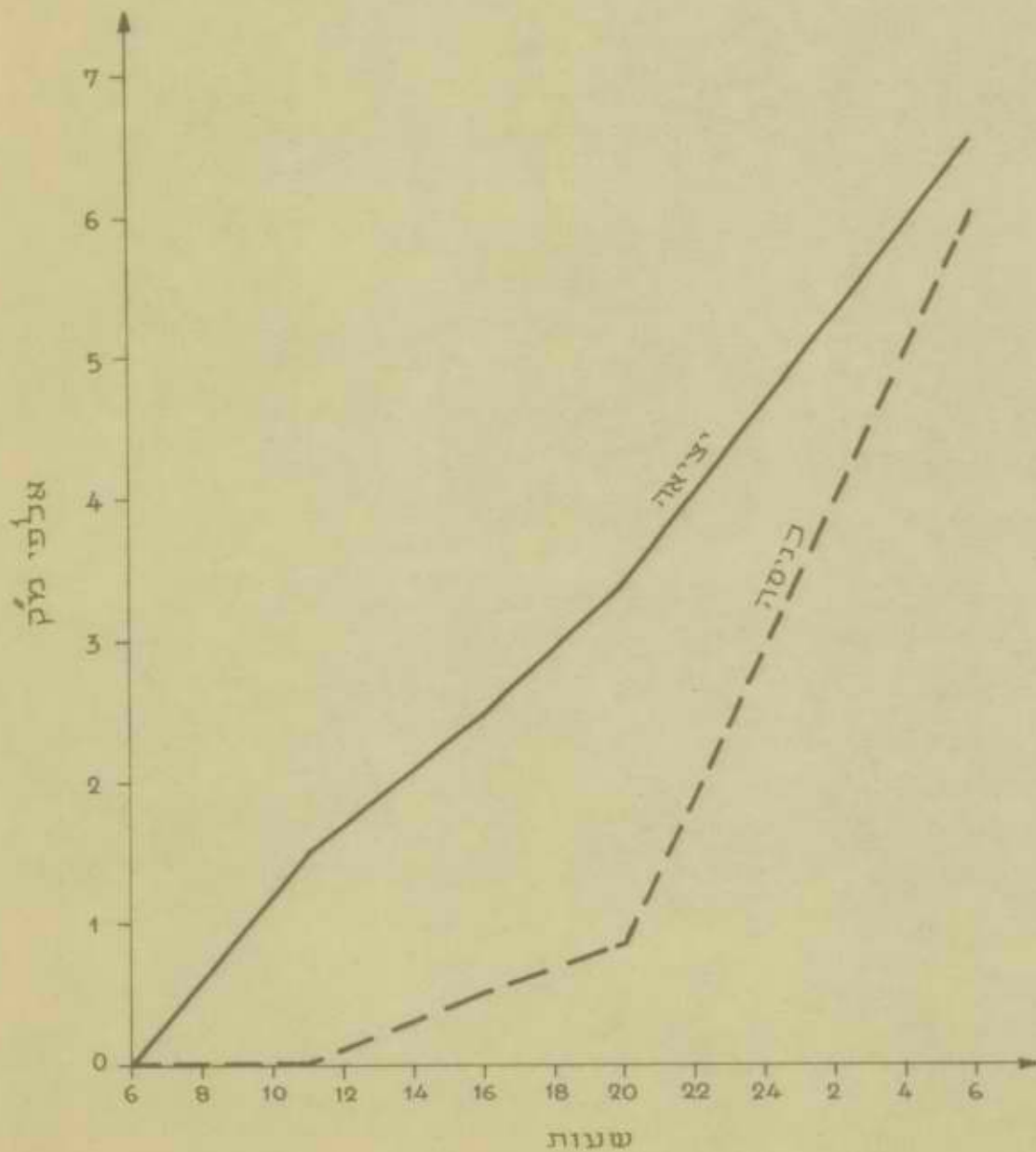
הספקת מים לירושלים השלמה

בריכת דונומה

עקום צבירה יומי
יום שיא-שלב 1970

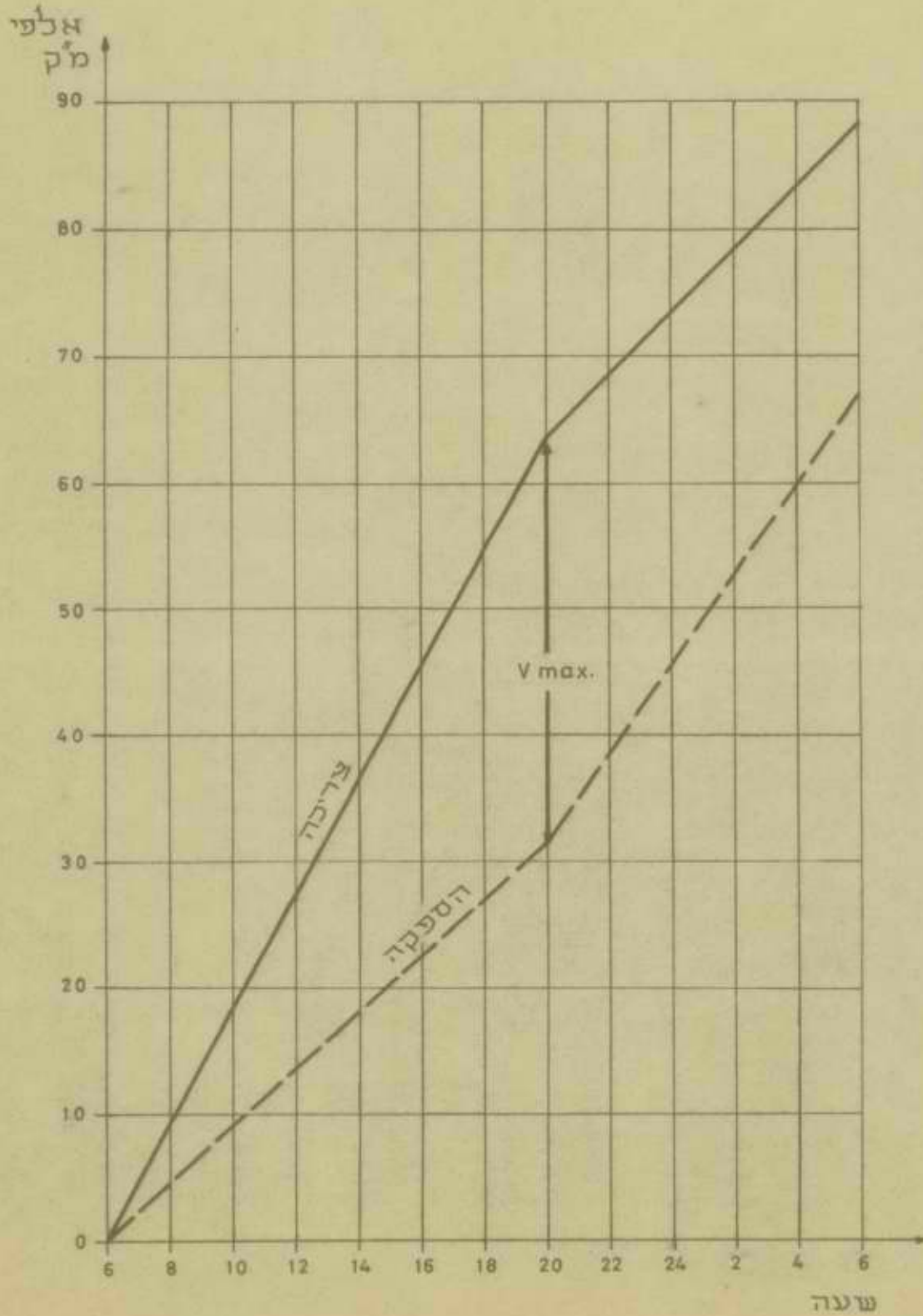


הספקת מים לירושלים השלמה
בריכת הר הצופים
 עקום צבירה יומי
 יום שיא-שלב 1970

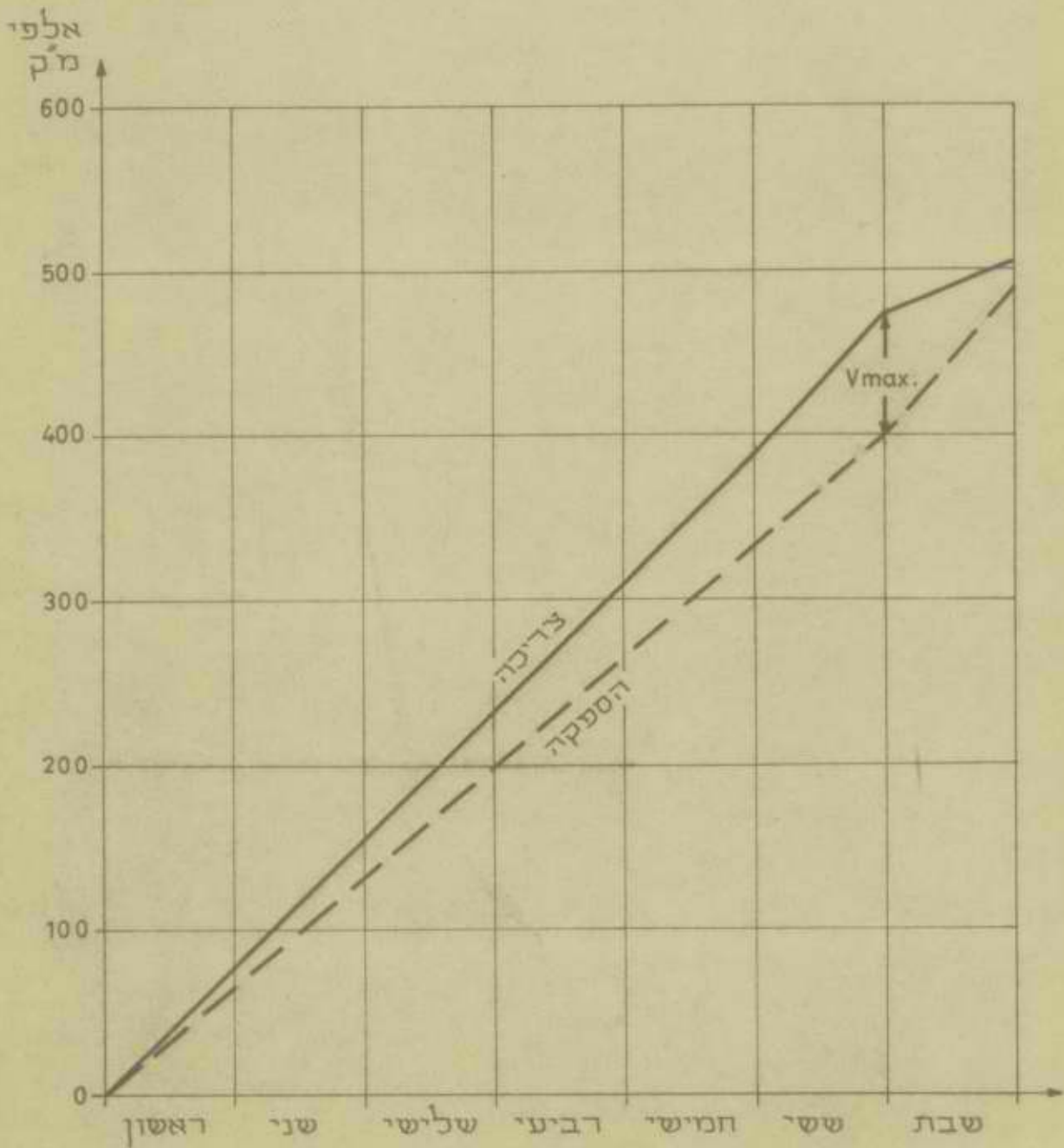


עקום צבירה יומי-שלב 1970

צריכת שיא של 87,600 מ"ק ליום



עקום צבירה שבועי שלב 1970



המערכת המתוכננת צריכה להבטיח הספקה טדירה, בתנאי לחץ אחידים, חוך בטיחות ובמישור בהספקה. פתרון תכנית פיתוח המערכת הניתן להלן מבוסס על ניצול מלא של המתקנים הקיימים, החלפת קוים וחוטפת מחקנים חדשים בהתאם להרחבת שטחי הבנייה בעיר, גידול החצרות והלוקה המערכת לאזורי לחץ מתאימים. הספקה המיט למערכת העירונית תיעשה בשש נקודות חיבור. חמש נקודות החיבור הן בחלק המערבי של העיר. החיבור השישי הוא ממקור מיט עצמי של העיריה מפעילין פרא המספק לבריכה קיימת בגבעה הצרפתית. מנקודות החיבור דורמים המיט דרך קוים ראשיים לבריכות השולטות על אזור לחץ הביניים. באזור לחץ הביניים נשאבים המיט ע"י בוסטרין לרשת אזורי הלחץ הגבוה. בנוסף לכך מספקת המערכת של לחץ הביניים מיט לרשת של לחץ נמוך לאחר שבירת הלחץ בבריכות שוברות לחץ. מערכת אזורי הלחץ החלוייה ברום המאגרים הראשיים בבית רבן ורוממה נשאה כפי שתוארה בתכנית האב להספקה מיט מאפריל 1967. בחלקה המזרחי של ירושלים יהיו אזורי העיר הצפופים של העיר העתיקה שיך ג' יח והשכונה האמריקאית באזור לחץ הביניים (+822). איזור הר הצופים והר הזיתים - יהיו אזורי לחץ גבוה, עמק נוהל קדרון יהיה באזור הלחץ הנמוך. (+865) ? האזור הצפוני מהגבעה הצרפתית הכולל את שועפט, בית תנין וקלנדיה יהיו באזור לחץ גבוה קצת מאזור לחץ הביניים בשליטת בריכת הגבעה הצרפתית (+839) תכנית הביצוע לשלב זה נערכה מתוך שיקולים של השגת מטרות שנזכרו לעיל בהתחשבות עם האפשרויות התקציביות לביצוע השינויים הדרושים.

מערכת ההספקה באזור לחץ הביניים

ב.

כפי שהוזכר בדו"ח של תכניות האב להספקה מיט לירושלים, מהורה מערכת ההספקה של אזור לחץ הביניים את המערכת הבסיסית הראשית המדינה את יתר אזורי הלחץ. ההספקה תהייה דרך חמש נקודות חיבור בחלק המערבי של העיר ובחיבור השישי בחלק המזרחי של העיר.

הספיקה החזויה בנקודות החיבור המדינות את מערכת העיר הן: בחלק המערבי כ- 2250 מ³/ש במשך 14 שעות ביום, (מיום א' עד יום ו' באחריות).

כ- 3950 מ³/ש במשך 9 שעות לילה, (מיום א' ועד יום ו' וכמו-כן מכניסת השבת עד יום א' בבוקר).

בחלק המזרחי ההספקה החזויה היא כ- 130 מ³/ש במשך כל ימות השבוע. לפי האמור לעיל, אף לאחר איחוד שני חלקי ירושלים מהווים מקורות המיט במערב את מקור ההספקה העיקרי לעיר. בגלל איחוד העיר עבר מרכז כובד הצריכה מזרחה.

כתוצאה מכך על מערכת ההספקה הקיימת להעביר ממערב למזרח כמויות מים גדולות בהרבה מכוסר ההובלה של הקווים הקיימים. לשם כך, מוצע להגביר את כוסר ההובלה ע"י חוספת קווים ראשיים ממערב למזרח וכן ע"י בניית מאגר מים נוסף שיאפשר דיסוח הזרימה בכל שעות היום.

מומלץ להקים את המאגר בסביבת הר הצופים ברומ פני מים עליונים של +822 הנמוך ב- 10 מ' מרומ פני המאגרים הקיימים בבית וגן ובדוממה, הפרשי רום פני המים בין המאגרים במערב ובמזרח יאפשרו העברת כמויות מים גדולות יותר מזרחה. יש צורך בהגדלת השאיבה הקיימת ממאגר בית וגן מזרחה.

כמו כן מוצע להחליף את שתי המשאבות הקיימות בחנת ספיקתן 750 מ³/ש. לשלוש יחידות שאיבה חדשות וזהות שתיים בפעולה ואחת רזרבית.

הנאי העבודה של כל משאבה הם: ספיקה 1300 מ³/ש וגובה שאיבה 9 מ'. מוצע גם להחליף את הדיזל-גנרטור לשעה חרום, אשר נחבלה, באחד שיוכל להניע את אחת המשאבות החדשות ויוכל להפעיל גם את מיחידות השאיבה לאזור לחץ גבוה של בית וגן.

אזור הלחץ הגבוה

ההמלצה להרחבת כל אזורי הלחץ הגבוה עבור שנת 1970 המוזכרים בדו"ח חכניה אב להספקה מים לירושלים מאפריל 1967 נשארת שדירה גם בשלב זה במערכת ההספקה החדשה באזוריים :

- בית וגן
- דוממה, גבעה שאול, מחנה יהודה
- קריית מנחם
- רמת רחל

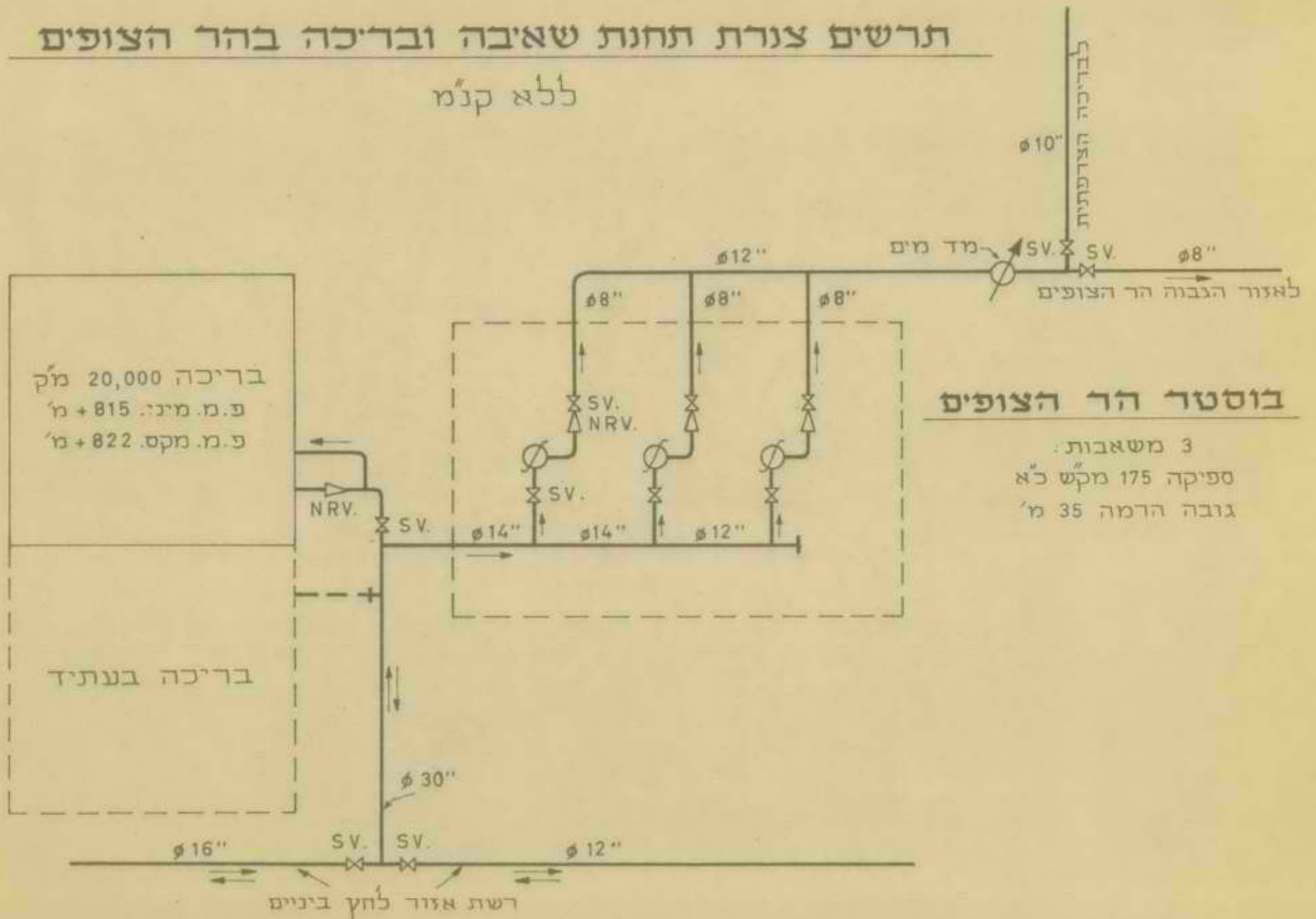
נוסף לאזוריים אלה מוצע להקים בוסטר בהר הצופים אשר ישלוט על שטחי הר-הצופים והר-הזיתים מעל לרום +790.


בוסטר הר - הצופים (ראה שרט' מס' 3).

מוצע להקים את הבוסטר ליד המאגר המוצע בהר הצופים אשר ישלוט על שטחי הר-הצופים הנמצאים מעל לרום +790. הבוסטר ישאב את המים מהמאגר לרשת סגורה באזור הלחץ הגבוה ולברכת הגבעה הצרפתית הקיימת ברומ +839. בכניסה לברכת הגבעה הצרפתית יוחקן שובר לחץ. תחנת הבוסטר תורכב משלוש יחידות שאיבה זהות, אשר שתיים מהן תפעלנה במקביל, ואחת תשמש כרזרבה. הנאי העבודה של כל אחת מהמשאבות הם: ספיקה 175 מ³/ש וגובה הרמה 35 מ'. כל היחידות תצוידנה במנועים חשמליים. כבר בשלב זה יורכב תחנת דיזל גנרטור אשר יספק חשמל לאחת המשאבות בשעה הצורך.

תרשים צורת תחנות שאיבה ובריכה בהר הצופים

ללא קנ"מ





אזור לחץ הברכה הצרפתית

אזור זה יהיה בשליטת הברכה הקיימת בקיבול של 3000 מ"ק בגבעה הצרפתית ברום +839. מערכת הקוים של אזור לחץ זה תספק מים לכל האזור שמצפון לבריכתו. מאחר ורום פני המים העליונים בבריכת שבגבעה הצרפתית (+839) עולה על רום פני המים של המאגרים ביה וכן ורוממה, אין אפשרות להזרים מים לתוך הבריכת מחיבור ישיר לרשת הלחץ הביניים. מומלץ לנתק את כל החיבורים של הבריכת עם הרשת לאזור הלחץ הביניים ולהבר אותה לקו הראשי המוביל צפונה לשועפט ושדה התעופה קלנדית. הבריכת תוזן מחיבור מס' 6 ממפעל עין פרא המספק כמות שנתית של 130 מ³/ש דרך קו בקוטר 8" ומצינור בקוטר 10" המחובר לבוטטר שיוקם ליד מאגר הר-הצופים שיספק תוספת של כ- 250 מ³/ש לאזור הלחץ הגבוה בהר הצופים.

אזור לחץ נמוך

בנוסף לשני האזורים הנפרדים ללחץ נמוך הדרושים בחלק המערבי של העיר שתאורת ניתן בחכנית אב-להספק מים לירושלים מאפריל 1967. יש לבצע את הפרדה הרשת גם בחלק המזרחי של העיר לאזור לחץ נמוך אחד מדרום לעיר העתיקה ואזור לחץ נמוך שני ממזרחה. מוצע לבצע בשלב זה שתי בריכות שוברות לחץ אשר חוזנה מהרשת ללחץ ביניים: אחת עבור האזור שמדרום לעיר העתיקה שתוקם ליד מאגר ממילה בגודל 100 מ³ מבטון מזויין ברום פני המים עליונים של +765 מ' המחאים לרום פני מים עליונים בבריכת ממילה שעה שחיה בשימוש. מאגר ממילה יוכל לשמש בעתיד כחלק מנפה האגירה הכללי בעיר, אולם אין אנו ממליצים לחדשו ולשפצו בשלב זה עקב גודל ההשקעות הדרושות ביחס לנצילותו בריכת שוברת לחץ שניה בקיבול 10 מ"ק תוקם עבור האזור שממזרח לעיר העתיקה ליד מוזיאון "רוקפלר". רום פני מים עליונים +780 מ'.

מפעל עין פרא - שיפור הנאי ההפעלה

מפעל זה המורכב כיום מחמש תחנות שאיבה, שתאורן ניתן בפרק ד' סעיף 1, מופעל כיום ע"י 60 עובדים לערך. מספר העובדים הופך את הפקת המים ממפעל זה לבלתי רנטבילית. עלות שאיבת ~~המים~~ מ"ק מים לבריכת הגבעה הצרפתית מגיע לכ- 120 אגורות.

מערכת הקוים במפעל קיימת כ- 40 שנה ומרבית משאבות הדיזל הן בנות למעלה מ- 20 שנה.

קיים צורך דחוף בחידוש המפעל, אולם הימאאותו בשטח המוגדר כיום בשטח
כיבוש מעלה ספק בכדאיות השקעות כבדות בחידושו.
לאחר בדיקה כדאיות נמצא שבטווח קצר ללא השקעות כבדות ניתן להפיק
כ- 3,000 מ"ק ליממה בעלות של כ- 22 אגורות למ"ק בחנאים הבאים: -
שיחוק החנות השאיבה ממעיין קלט ועין פאואר שסיפקו עד 500 מ"ק מיט
ליממה. החקנה פיקוד ליהידות השאיבה המופעלות בחשמל בחנות עין פרא
1,2,3 ופיטורי 50 מתוך 60 מפעילי המפעל.

יהידות השאיבה המונעות במנועי דיזל חשמלית כיהידות רזרביות בלבד.
ההשקעות הדרושות לפיקוד אוטומטי של ההפעלה בהתאם לפני המים בבריכות
היניקה והסניקה מוערכות בסכום של כ- 35,000 ל"י השקעות אלה כוללות
כבל פיקוד עילי שיונח על עמוד המחת הגבוה הקיים בין החנות ופיקוד
המנועים החשמליים בעזרת מצופים בבריכות שיפעילו מגעים חשמליים.

נבדקה גם אפשרות חידוש המפעל הכרוכה בהשקעות של כ- 1,000,000 ל"י.
ניתן להגדיל את תפוקת המפעל מ- 3000 מ"ק ליממה כיום עד ל- 8,000 מ"ק
ליממה כאשר מרבית הנוספת המים חבוא ע"י ניצול מוגבר של מעיין ע"י קלט,
מי מעין עין קלט משמשים כיום להסקייה באזור יריחו וקיימות כנראה
זכויות של חזקה על שימוש במימיו.

עלות המים במפעל עין פרא מתודש המוצל את מרבית מי מעיינות קלט ועין
פרא הגיע ל- 26 אגורות למ"ק לערך.

לכשיקבעו החנאים הפוליטיים לגבי עתיד שטחי הגדה המערבית ניתן יהיה
לבדוק מחדש כדאיות חידוש המפעל.

בדיקת מערכת ההספקת בחנאים משחניו לקראת שנת 1970

4.

א. חישוב רשת המובלים

חישוב רשת המובלים נעשה לתנאים הבאים: -

- (1) חישוב מערכת הזרימות והלחצים בשעת תצרוכת שיא בקייץ (שרטוט מט' 4).
- (2) חישוב מערכת הזרימות והלחצים בשעת שיא ובהעמסה נוספת של זרימות
כיבוי של תמט שריפות (שרטוט מט' 5).
- (3) חישוב מערכת הזרימות והלחצים בשעת לילה ממוצעת (שרטוט מט' 6).
בתצרוכת השיא (התצרוכת כ- 40% מתצרוכת שעת השיא).

(4) ג'וסי לכך נבדקו מערכות הזרמים והלחצים בימי שיא בארבע תקופות של היממה כדי לחשב את מצב המילוי של המאגרים הקיימים והמחוככונים.

הוצאות הישרבים הלה מראים שמערכת הקוים הקיימת המוצעת לקראת שנת 1970 מאפשרת מילוי וניצול הבריכות בהתאם לדרימים והצריכות החזויים במערכת.

(5) נבדק כושר התובלה של המערכת המוצעת לעומס גדול יותר עד לשנת 1980 וקוטרי מספר קוים שונה על מנת להבטיח את כושר ההספקה לטווח רחוק ככל האפשר בתנאים החזויים כיום.

בכל מקרה הובטח שהמתקנים המוצעים לשלב המיידני לא יהוו מגבלה להרחבת המערכת בעתיד.

הערכת תקציבית

.5

ניתן להלן פירוט ההשקעות הדרושות להרחבת מערכת הספקה המים עד לשנת 1970. ההערכות התקציביות נעשו על בסיס מחירי הביצוע ששררו בשנת 1967 בחוספת 18% עבור הוצאות בצ"מ הכלולות בכל סעיף וטעיף.

אזור לחץ גבוה

<u>ל"י</u>	<u>ל"י</u>	
		1. קווי צנורות פלדה, חפירת העלות בחוף שטח עירוני, הספקת צנורות, אביזרים והידרנטים, הנחתם וכו',
50,800 /		"12" באורך 200 מ' לפי 254.00 ל"י למ'
47,000 /		"20" באורך 200 מ' לפי 235.00 ל"י למ'
75,200 /		"14" באורך 400 מ' לפי 188.00 ל"י למ'
26,100 /		"10" באורך 150 מ' לפי 174.00 ל"י למ'
112,750 /		"8" באורך 1100 מ' לפי 102.50 ל"י למ'
99,000 /		"6" באורך 100 מ' לפי 90.00 ל"י למ'
<u>420,850</u>		ט ה " כ
		2. קווי צנורות פלדה, חפירת העלות מחוץ לשטח עירוני, הספקת צנורות, אביזרים והידרנטים, הנחתם וכו'.
52,250 ✓		"10" באורך 550 מ' לפי 95.00 ל"י למ' ✓
240,000 /		"8" באורך 3000 מ' לפי 80.50 ל"י למ' ✓
<u>292,250</u>		ט ה " כ
703,100	703,100	סה"כ קווי פלדה

<u>ל"י</u>	<u>ל"י</u>	1
185,000	.3	<p>בוטטר רוממה מבנה מבטון מזויין ובלוקים, שלוש משאבות לספיקה 500 מק"ש וגובה הרמה 24 מ' כ"א, שלוש מנועים חשמליים 60 כ"ס כל-אחד, דיזל בנרטור אחד 50 ק"ו, כולל הרכבה וכל האביזרים, חיבור חשמל בידר וטרנספורמטור.</p>
50,000	.4	<p>בוטטר ביה וגן, משאבה אחת לספיקה 155 מק"ש וגובה הרמה 42 מ', שתי משאבות לספיקה 78 מק"ש וגובה הרמה 42 מ' כ"א, מנוע חשמלי אחד 40 כ"ס ושני מנועים חשמליים 20 כ"ס כ"א, כולל הרכבה וכל האביזרים וחיבורי חשמל וטרנספורמטור</p>
15,000	.5	<p>בוטטר רמת רחל (ארעי) בעל מבנה קל ושתי משאבות לספיקה 70 מק"ש וגובה הרמה 15 מ' כ"א, שני מנועים חשמליים 6 כ"ס כ"א, כולל הרכבה וכל האביזרים</p>
100,000	.6	<p>בוטטר הר-הצופים מבנה מבטון מזויין ובלוקים, שלוש משאבות לספיקה 175 מק"ש וגובה הרמה 35 מ' כ"א, שלושה מנועים חשמליים 35 כ"ס כל אחד, דיזל בנרטור אחד 26 ק"ו, כולל הרכבה וכל האביזרים וחיבור חשמלי וטרנספורמטור.</p>
1,053,100		<p>סה"כ אזור לחץ גבוה (כולל העברה מהדרך הקודם)</p>

115
134

115
134

115
134

<u>ל"י</u>	<u>ל"י</u>	<u>אזור לחץ ביניים</u>	ג.
		1. קוי צנורות פלדה, הפירות העלות בחוך שטח עירוני, הספקת צנורות, אביזרים והידרנטים, הנחתם וכו'.	
1,104,900 ✓		φ24" באורך 4350 מ' לפי 254.00 ל"י למ'	
728,500 ✓		φ20" באורך 3100 מ' לפי 235.00 ל"י למ'	
184,950 ✓		φ16" באורך 900 מ' לפי 205.50 ל"י למ'	
1,325,400 ✓		φ14" באורך 7050 מ' לפי 188.00 ל"י למ'	
1,172,450 ✓		φ12" באורך 6550 מ' לפי 179.00 ל"י למ'	
574,200 ✓		φ10" באורך 3300 מ' לפי 174.00 ל"י למ'	
297,250 ✓		φ8" באורך 2900 מ' לפי 102.50 ל"י למ'	
<u>5,387,650</u>	<u>5,387,650</u>	סה"כ קוי פלדה	

2. הגדלת החתנה הקיימת בביח רגן, החלפת המשאבות הקיימות בשלוש משאבות חדשות לספיקה של 1500 מק"ש וגובה הרמה 9 מ' כל אחת; שלושת מנועים חשמליים של 65 כ"ס כל אחד, דיזל גנרטור של 80 ק"ו וכל יתר הציוד החשמלי, הידראולי וחיבור לרשת חברת החשמל.

300,000

3. בריכת הר הצופים מבטון מזויין, בעלת נפח של 20,000 מ"ק עם כיסודי קל, כולל צנורות כניסה ויציאה וכל האביזרים.

900,000

6,587,650 סה"כ אזור לחץ ביניים

<u>ל"י</u>	<u>ל"י</u>	<u>אזור לחץ נמוך</u>	ג.
		1. קוי צנורות פלדה, הפירות העלות בחוך שטח עירוני, הספקת צנורות, אביזרים, הידרנטים, הנחתם וכו'.	
41,100 ✓		φ16" באורך 200 מ' לפי 205.50 ל"י למ'	
188,000 ✓		φ14" באורך 1000 מ' לפי 188.00 ל"י למ'	
501,200 ✓		φ12" באורך 2800 מ' לפי 179.00 ל"י למ'	
243,600 ✓		φ10" באורך 1400 מ' לפי 174.00 ל"י למ'	
<u>973,900</u>	<u>973,900</u>	סה"כ קוי פלדה	

איננו
 מתחייבים

<u>ל"י</u>	<u>ל"י</u>		
6,000		ברכה שוברת לחץ במחניים בעלת נפה של 10 מ' ³ מבטון מזויין	.2
6,000		ברכה שוברת לחץ ליד מוזיאון "רוקפלר" בעלת נפה של 10 מ' ³ מבטון מזויין	.3
23,500		ברכה שוברת לחץ ליד החיאטרון העירוני בעלת נפה של 100 מ' ³ , מבטון מזויין כולל כל הצנרת	.4
23,500		ברכה שוברת לחץ ליד ברכה ממילה, בעלת נפה של 100 מ' ³ מבטון מזויין כולל כל הצנרת	.5
<u>1,032,900</u>		סה"כ אזור לחץ גמור	

ד. אזור לחץ בריכה הצרפחית

		קוי צנורות פלדה, הפירוט תעלות הטפקה צנורות, אביזרים, הידרנטיים, הנחתם וכו'.	.1
		בין הברכה הצרפחית לשדה התעופה בעטרות	
	250,250 /	18" באורך 1450 מ' לפי 145.00 ל"י למ' /	
	660,000 /	12" באורך 6000 מ' לפי 110.00 ל"י למ' /	
<u>910,250</u>	910,250	סה"כ קוי פלדה	
<u>35,000</u> ?		פקוד השמלי לחתונה עין פרא	.2 ?
945,250		סה"כ אזור לחץ בריכה צרפחית	
9,618,900		סה"כ אזורי לחץ לשלב 1970	
1,381,100		הנהלה, חכנון ופיקוח כ-15%	
<u>11,000,000</u>		ט ה " כ	

6. שלבי ביצוע ועדיפויות

- א. חלוקה לשלבי ביצוע
- מומלץ בזה לחלק את ביצוע המחקנים הדרושים לקראת שנת 1970 לשתי שנות ביצוע:-
- שלב ראשון - ביצוע בשנת 1968
- שלב שני - ביצוע בשנת 1969

בשנה הביצוע הראשונה מוצע לבצע את הקווים הראשיים המספקים מים ממערב למזרח, את ברכה הר הצופים, וכן את המתקנים הדרושים לחלוקת המערכת לאזורי לחץ.

רשימת המתקנים המומלצים לביצוע בשלב ראשון והן החקציביים הדרושים לביצועם מפורטים להלן לכל איזורי לחץ בנפרד.

<u>ל"י</u>	<u>ל"י</u>	<u>אזור לחץ גבוה</u>	ב.
		1. קוי צנורות פלדה, הפירה העולה בחוף שטח עירוני, הספקת צנורות, אביזרים הנתחם וכו'.	
75,200	188.00	14" באורך 400 מ' בקטע 65-66 לפי 188.00 לי למ'	
26,100	174.00	10" באורך 150 מ' בקטע 68-69 לפי 174.00 לי למ'	
71,750	102.50	8" באורך 700 מ' בקטע 61-67 לפי 102.50 לי למ'	
46,025	102.50	8" באורך 450 מ' בקטע 62-67 לפי 102.50 לי למ'	
<u>27,000</u>	90.00	6" באורך 300 מ' בקטע 64-68 לפי 90.00 לי למ'	
246,075	246,075	סה"כ קוי פלדה	
		2. בוטטר רוממה מבנה מבטון מזויין ובלוקים שלוש משאבות לספיקה 500 מק"ש וגובה הרמה 24 מ' כ"א, שלוש מנועים חשמליים 60 כ"ס כל אחד, דיזל גנרטור אחד 50 ק"ו, כולל הרכבה וכל האביזרים, חיבור חשמל וטרנספורמטור.	
185,000			
		3. בוטטר בית וגן, משאבה אחת לספיקה 155 מק"ש וגובה הרמה 42 מ', שתי משאבות לספיקה 78 מק"ש וגובה הרמה 42 מ' כ"א, מנוע חשמלי אחד 40 כ"ס ושני מנועים חשמליים 20 כ"ס כ"א, כולל הרכבה וכל האביזרים והחיבורי חשמל וטרנספורמטור.	
50,000			
		4. בוטטר רמת רחל (ארעי) בעל מבנה קל ושתי משאבות לספיקה 70 מק"ש וגובה הרמה 15 מ' כ"א, שני מנועים חשמליים 6 כ"ס כ"א, כולל הרכבה וכל האביזרים.	
<u>15,000</u>			
496,075		סה"כ אזור לחץ גבוה	

ג. אזור לחץ ביניים

ל"י ל"י

1. קרי צנורות פלדה, חפירה תעלות בתוך שטח עירוני, הספקת צנורות אביזרים, והדרגטים הנחמם וכו'.

292,100	ל"י	254,000	ל"י	למ'	292,100	מ"ד	1150	מ"ד	בקטע בר'	בית-וגן-12	לפי	254,000	ל"י	למ'	292,100
76,200	-	"	"	"	76,200	"	300	מ'	ד	4-31	"	"	"	"	76,200
177,800	-	"	"	"	177,800	"	700	מ'	ד	31-32	"	"	"	"	177,800
47,000	-	"	"	"	47,000	"	200	מ'	3	18-19	"	235.00	ל"י	"	47,000
23,500	-	"	"	"	23,500	"	100	"	3	19-20	"	"	"	"	23,500
282,000	-	"	"	"	282,000	"	1200	"	3	21-22	"	"	"	"	282,000
199,750	-	"	"	"	199,750	"	850	"	3	32-33	"	"	"	"	199,750
184,950	-	"	"	"	184,950	"	900	"	3	43-53	"	275.50	ל"י	"	184,950
225,600	-	"	"	"	225,600	"	1200	"	3	22-43	"	188.00	ל"י	"	225,600
545,200	-	"	"	"	545,200	"	2900	"	3	5-29-30-25 -50-48-47	"	188.00	ל"י	"	545,200
253,800	-	"	"	"	253,800	"	1350	"	ד	31-78	"	"	"	"	253,800
62,650	-	"	"	"	62,650	"	350	"	3	24-49	"	179.00	ל"י	"	62,650
393,800	-	"	"	"	393,800	"	2200	"	3	53-53	"	179.00	ל"י	"	393,800
349,100	-	"	"	"	349,100	"	1900	"	ד	1-34-33	"	179.00	ל"י	"	349,100

סה"כ קרי פלדה 3,113,450 3,113,450

2. הגדלת החחנה הקיימת בבית וגן, החלפת המשאבות הקיימות בשלוש משאבות חדשות לטפיקה של 1300 מ"ק"ש וגובה הרמה 9 מ' כל אחת; שלושה מנועים חשמליים של 65 כ"ס כל אחד, דיזל גנרטור של 80 ק"ו וכל יתר הציוד החשמלי, הידראולי וחיבור לרשת חברת החשמל

300,000

3. בריכת הר-הצופים מבטון מזויין, בעלת נפח של 20,000 מ"ק עם כיסוי קל, כולל צנורות כניסה ויציאה וכל האביזרים

900,000

סה"כ אזור לחץ ביניים 4,313,450

אזור לחץ נמוך ד.

ל"י ל"י

1. קרי צנורות פלדה, הפירת העלווה בחוך שטה עירוני, הטפקה צנורות אביזרים, הידרנטים, הנחתם וכו'.

41,500	ל"י	205.50	לפי	32-85	בקטע	מ' 200	באורך	φ16"
89,500	"	179.50	"	84-85	בקטע	מ' 500	באורך	φ12"
107,400	"	"	"	85-86	"	מ' 600	"	φ12"
304,300	"	"	"	87	"	מ' 1700	"	φ12"
243,600	"	174.00	"	87-88-89	"	מ' 1400	"	φ10"

706,300 786,300 טה"כ קרי פלדה

2. ברכה שוברת לחץ במחניים בעלה נפה של 10 מ³

6,000

מבטון מזויין

3. ברכה שוברת לחץ ליד מוזיאון "רוקפלר" בעלה נפה

6,000

של 10 מ³ מבטון מזויין

4. ברכה שוברת לחץ ליד ההיאטרון העירוני בעלה נפה

23,500

של 100 מ³, מבטון מזויין כולל כל הצנרת

5. ברכה שוברת לחץ ליד ברכת המשלה, בעלה נפה של 100

23,500

מ³ מבטון מזויין כולל כל הצנרת

845,300

טה"כ אזור לחץ נמוך

אזור לחץ ברכה הצרפתית

35,000

1. פיקוד חשמלי להחנות עין פרא

5,689,825

טה"כ אזורי לחץ לשלב 1970

810,175

הנחלה, חכנון ופיקוח 15%

6,500,000

טה"כ

פ ר ק ה

בקרה חברואתית

1. כ ל ל י

הקיום הכלליים לבקרה חברואתית של הספקת המים בירושלים המערבית כבר נמסרו בפדק על "בקרה חברואתית" של דו"ח תה"ל "חכניה אב להספקת מים לירושלים" מחודש אפריל ש.ז. על כן, הפרק הנוכחי יסתמך על מה שכלול בפדק זה, ורק יוסיף, יעדכן ויפרט נחוגים וחכניות הפעלה הקשורים:

- א. בצימצום התכנון עד שנת 1970.
- ב. באיחוד ירושלים. האיחוד שינה את מעמד העיר מעיר המקבלת את כל מימיה מספק מים אחד (הברו "מקורות") לעיר אשר מקור חלק ממימיה (אף כי חלק קטן) נחון ברשות העיר עצמה, והכוונה למי עין פרא.

2. איכות ההספקה בשנת 1970

א. מקורות מי ההספקה

(1) מעין פרא

למקורות ההספקה המצויינים בדו"ח הנ"ל יש להוסיף את מי עין פרא. עין פרא מעיין הנמצא כ- 8 ק"מ מזרחה מירושלים בתוך נחל פרא (יובל של נחל קלט). המעיין מפיק מים באיכות דומה מאוד לזו של קדוחי עין כרם. אחר גביעה המעיין הוגן בפני שטפונות, סחף ופעולות בני אדם באמצעות מבנה בטון, אשר הופך אותו כמעט למקור מים סגור. יש להתייחס למקור מים זה כמקור מוגן במוצאו מבחינה חברואית. מקור זה יספק בשנת 1970 כ- 5% ממי ההספקה בירושלים באופן קבוע.

(2) קדוחי עין כרם

בשנת 1970 יספקו קדוחים אלה כ- 30% מכלל מי ההספקה בירושלים, כאשר בקיץ יעלה שיעור זה עד ל- 50%, אך בחורף הוא ירד כמעט לאפס.

ב. פילוג הספקה לפי המקורות

הטבלה הבאה מסכמת את הכמות השעתית הממוצעת שתופק לירושלים השלימה בשנת 1970 מכל מקורות ההספקה. (המספרים במק"ש-מעובלים עד ל-50).

ממוצע שנה	ממוצע קייצי	ממוצע חורפי	ה מקור
100	100	100	מעיין עין פרא
750	1500	0	קדוחי עין כרם
600	500	750	קדוחי אשתאול
500	600	250	קדוחי כפר אוריה
550	100	1000	תחנת חולדה
2500	3000	2100	סה"כ

הטבלה דלהלן מראה את הרכב ההספקה בירושלים בשנת 1970 מהמקורות השונים, ואת הספיקות השעתיות החזריות בשנה זו בנקודות ההזנה בקייץ, בשעות יום ובשעות לילה: -

תחזית פילוג הספיקות לפי מקורות המים בנקודות ההזנה של מערכת ירושלים השלמה בקייץ 1970 (המספרים במק"ש)

סה"כ		חיבור הרצל		חיבורי מוצא		חיבורי ישירים		הגבעה הצרפתית		החיבור
1 - 6		2		1 - 3		4 - 5		6		מספר
יום	לילה	יום	לילה	יום	לילה	יום	לילה	יום	לילה	ה מקור
100	100	0	0	0	0	0	0	100	0	מעיין עין פרא
1400	1600	100	250	900	950	400	0	0	0	קדוחי עין כרם
0	1000	0	300	0	700	0	0	0	0	קדוחי אשתאול
500	1100	500	1050	0	50	0	0	0	0	קדוחי כפר אוריה
200	0	200	0	0	0	0	0	0	0	תחנת חולדה
2200	3800	800	1800	900	1700	400	100	0	0	סה"כ

הערה: - המושג "לילה" כולל הספקה במשך יום שבת.

ג. הרכב כימי טיפוסי של מי מעיין עין פרא

בדיקת כימיות של מי מעיין עין פרא נלקחו לאחרונה בשנת 1962 בעת הכנת הדו"ח ההידרוגיאולוגי של החברה האנגלית רופ' אה רפואי עבור ממשלת ירדן. להלן טבלה המסכמת את תוצאות הכוללות של המרכיבים הכימיים הנמצאים במי המעיין בהתאם לנתוני דו"ח זה (היחידות במיליגרם לליטר).

הרכב כימי טיפוסי של מי מעיין עין פרא

ה מ ר כ י ב	מעין עין פרא	קדוחי עין כרם (לחשוואה בלבד)	מעיין עין פרא (ממוצע)
סה"כ מוצקים	250 - 360	270 - 300	310
כלורידים	20 - 30	20 - 40	23
דו-פחמת	200 - 230	250 - 290	215
סידן	40 - 70	50 - 60	55
מגנזיום	10 - 20	20 - 30	17
נחון	5 - 15	10 - 20	10
גפרית	0 - 40*	5 - 10	16
חנקן	12*	5 - 10	12*

* בדיקה אחת בלבד.

הערות לטבלה:

1. חומרים אלה הורכבו מ- 4 בדיקות בלבד בשנת 1962.
2. באופן כללי ניתן לראות כי מי המעיין דומים מאוד למי קדוחי עין כרם, אך עולים עליהם בטיבם.
3. אין נתונים בידינו על מרכיבים מסויימים הנמצאים בדרך כלל בריכוזים קטנים אך מהווים גורם בעל חשיבות חברואתית (כגון גזים מומסים, טמפרטורה, הגבה, חנקנים על סוגיהם, דטרגנטים, ברזל, מנגן, פלואריד, וצריכה חמצן).

ד. איכות חברואית של מי מעיין עין פרא

1. המצב הקיים

מערכת ההספקה הנוכחית של המים מנחל פרא הינה כדלקמן: ישנו מחקן תפיסה ותחנה שאיבה בעין קלט שהוא מעיין הנמצא בנחל קלט (שהוא המשכו הטבעי של נחל פרא) כ- 12 ק"מ מזרחה מעין פרא, אשר אליו נשאבים מי מעיין קלט. בברכת היניקה של תחנה השאיבה הסמוכה לעין פרא (המכונה תחנה עין פרא 1) נכנסים המים מקו הלחץ של עין קלט ומקו הגרביטציה של עין פרא. באמצעות תחנה זו וקו הלחץ נשאבים המים לראש הצוק במקום, לבריכת היניקה של תחנה עין פרא 2. תחנה זו שואבת לעיירה ענחא שם נמצאת בריכת היניקה וח"ש עין פרא 3. צמודה לתחנה זו נמצאת תחנה כלורינציה הכוללת מקום לשני כלורינטורים (אחד רזרבי). אחד הכלורינטורים החקלקל והינו מפורק לצורך תיקונים. מנה הכלור הרגילה היא 0.4 מג"ל, והיא ניתנת לחוך בריכת היניקה הפחותה. דרט קטן מקו הסניקה מועבר על יד תחנה הכלורינציה כדי לאפשר בדיקה נוחה של כלור נוחד. בדיקה זו נלקחת לעחים בשיטת אורחוטולידין במטרה לוטח את הכלור הנוחד ב- 0.2 מג"ל. נמצא גם לשעה חרום ארגז טל היפוכלוריה בצורת אבקה. אין נחונים בידינו על האיכות הבקטריולוגיה של מי קדוחי עין קלט ועין פרא. נראה לנו בכל זאת כי התכנון הביצוע והאחזקה של מערכת שאיבה זו מניחים את הדעת.

בסקירה שטחית לא נראו לנו מקורות אפשריים לזיהום, מלבד זיהום בדרון. זמן המגע הניחן מתחנה עין פרא 3 עד הברכה בגבעה הצרפתית, בהחשב בזרימה של כ- 150 מק"ש, היא כ- 20 דקות. הבריכה הנ"ל היא מכוסה ונראית במצב תקין. הספקה המים בסירוגין לאזורים שונים של העיר המזרחית כפי שהייתה נחונה לפני המלחמה, וודאי גרמה לבעיות החזקה ברשת וכן לבעיות חברואיות, במיוחד עקב אגירה בבורות מים פרטיים רבים. מאידך לא ידוע לנו על מגיפות המופצות ע"י מי שחיה בחלק המזרחי של העיר לפחות בעשר השנים האחרונות.

ה. איכות המים בחלק המזרחי של המערכת

1. מי ברכת הר-הצופים

הברכה המוצעת להקמה בהר-הצופים חספק מים לאיזורי הלחץ הגבוהים והבינוניים בירושלים המזרחית כולל העיר העתיקה. ברכה זו תקבל את מימיה משני קוים בקוטר 16" - 14", אחד מברכת רוממה, ואחד ממאגר בית וגן.

בגלל שאיבה לילית ממאגר בית וגן יבואו דוב מי ברכת הר הצופים
זו ממאגר זה. מי הברכה יישאבו לאזורים גבוהים ובינוניים בחלק
המזרחי של העיר ולמילוי ברכת הגבעה הצרפתית.

2. מי ברכת הגבעה הצרפתית

ברכה זו חקבל אח מימיה מחתנת עין פרא 3, בשיעור 3000 מ"ק ליממה
ומברכה הר-הצופים בשיעור 4000 מ"ק ליממה. על כן יהיו מי ברכה זו
מתוקים יחסית (בערך 80 מג"ל כלורידים). מים אלה יסופקו צפונה
לכיוון שועפט, נוה יעקב ושדה התעופה בעטרות.
הברכה היא ברכה סגורה ואין לחשוש בירידה איכות מימיה כחוצאה
משהייה ארוכה של מים נאברים.

3. שובר לחץ ממילה

בפינת רחובות אגרון - המלך דוד יוחקן שובר לחץ אשר יספק מים מקו
16" - 14" המחוכנן לעבור שט. מי שובר לחץ זה יסופקו לאזור הלחץ
הנמוך של ירושלים המזרחית, כולל כפר השילוח ואל-אזריה. מים אלה
יגיעו ממאגר בית וגן בלבד. נבדקה אפשרות שילובה מחדש של ברכת
ממילה בחוף המערכת העירונית, הברכה פתוחה בקיבול של כ- 20 אלף
מ"ק וממוקמת בחוף מרכז העיר. קירות הברכה מגיעים לפני הקרקע
בלבד. כדי לנצלה יש צורך לכסותה ולהגביק קירותיה מעל פני הקרקע
ולגדרה. החקנתה לשימוש, ברמה חברואית מתאימה, תהייה הרבה מעל
יעילותה למעשה כשובר לחץ בלבד.

3. בקרה של איכות המים

א. נקודות בקרה

יש לחלק את הנקודות הקובעות לגבי הבקרה של איכות המים כדלהלן: -

קבוצה א' - חיבורים ראשיים ממחנני מקורות: -

חיבור מס' 1 - חיבור ליפחא על הקו המנדטורי 18.

3 - חיבור יפה נוף על קו יפה נוף 24.

2 - חיבור הרצל על הקו המקביל 24.

קבוצה ב' - חיבורים ישירים: -

חיבור מס' 4 - חיבור קדוהי עין כרם 10 ו- 12 כרוממה.

יופעל עד שנת 1970.

חיבור מס' 5 - חיבור קדוה עין כרם 13 במנחה. יופעל

עד שנת 1970.

- קבוצה ב' - מערכת הספקת המים ממעיין עין פרא.
נקודה A - ברכת הקיבול ע"י המעיין.
B - ברכת היניקה - חחנה מס' 1
C - ברכת היניקה - חחנה מס' 2
D - קו הסניקה-חחנה מס' 3
E - קו הסניקה בכניסה לברכת הגבעה הצרפתיים.

- קבוצה ג' - מאגר בית וגן
קבוצה ד' - בריכות רוממה, קריה שמואל, מנחת יהר הצופים.
קבוצה ה' - בריכות גבעת שאול, רמת רחל, קריה מנחם; בריכות
שוברות לחץ גן החיות וסנהדריה; ושובר הלחץ ממילה.
קבוצה ו' - עשר נקודות מחוז ברשת (בהתאם לסקר אשר יציין
נקודות אלו).

ב. סוגי הבדיקות:

מלבד הבדיקות אשר העירייה צריכה לדרוש מחברה מקורות, מוצעות
בדיקות אלו אשר על העירייה לבצע: -
(1) בדיקה בקטריוֹלוֹגיה - לפי המבחן המוקדם ואם הוא חיובי גם
לפי המבחן המאשר בשתי טמפרטורות (35
מעלות ו- 44 מעלות*)

(2) בדיקה כלור נותר חופשי וקשור - בדיקות אלו ייעשו באחת
משתי שיטות כהתאם לחיוניות נקודות הבדיקה. שיטה ראשונה:
לקיחת דגימה ביד ובדיקה מיידית או חיזור ובדיקה במעבדה.
בדיקה שנייה: בדיקה ורישום אוטומטיים.

* ראה "שיטות סטנדרטיות לבדיקות מים", הוצאה 12, 1965.

כדי לשמור על אחידות הבדיקות ברשת, וכיון שרישום אוטומטי נעשה
בשיטה האמפרומטרית, יש לבצע את הבדיקות הנעשות ביד גם בשיטה
האמפרומטרית.

(3) בדיקה יציבות המים נגד שיחוך.

ג. חכיפות הבדיקות

- (1) בגלל חשיבות נקודות קבוצה ב', יש לבצע את הבדיקות של כלור נותר חופשי וקשור בחיבורים 4 ו- 5 באמצעות מד-רושמים או טומטיים.
- (2) לגבי הבדיקות המיוחדות של מי מאגר בית וגן, ראה דו"ח קודם עמ' 107.
- (3) להלן טבלה המסכמת את החכיפות הדרושה לבדיקות השיגרתיות.

יאבות גבד שיחוך כל נקודה	כלור נותר כל נקודה	בקטריולוגיה כל נקודה	בדיקה	
			מספר הנקודות בקבוצה	קבוצה
פעם ביום	פעם ביום	פעם ביום	3	א'
פעם בחודש	רישום אוטומטי	פעם ביום	2	ב'
-	" "	פעמיים בשבוע	4	ב'1
פעם בחודש	פעם ביום	פעם ביום	1	ב'1
שלוש פעמים ביום	שלוש פעמים ביום	פעם ביום	1	ג'
פעם בחודש	פעם בשבוע	פעם בשבוע	4	ד'
פעם בחודש	פעמיים בשבוע	פעם בשבועיים	6	ה'
פעם בחודש	פעם בשבוע	פעם בחודש	10	ו'
175	275	250	סה"כ בדיקות בחודש	
7	11	10	סה"כ בדיקות ביום	

הערה : - כוונה רשימת החכיפיות הנ"ל היא רק לשמש אינדיקציה.
העבודה עצמה תצוין את החכיפות הנדרשת.

ד. מחנני כלורינציה

א. חחנת עין פרא 3

כפי שאמור לעיל, קיימת חחנת כלורינציה, צמודה לחחנת שאיבה עין פרא 3, אשר פועלת באופן כללי באופן חקין. כדי לשמור על חקינות ההפעלה של מחננים אלה, יש לבצע פעולות אלו:
חיקון מידי של הכלורינטור הזרובי המקולקל.
קביעת חכנית הובלה שתבטיח הציאה מיכל כלור זרובי בחחנה בכל עת (איננו קיים כעת). החלפת ארגז אבקת ההיפוכלוריס בקופסאות טבליות היפוכלוריס עם הוראות הפעלה בלשון הערבית.

ב. חיבורי מקורות

יש לדרוש מחברת מקורות שמירת 0,5 מג"ל לפחות של כלור חופשי במי קבוצה ב' בחיבורים 4 ו-5, ושמירת 0,2 מג"ל כלור חופשי לפחות במי קבוצה א' בחיבורי מקורות 3 - 2 - 1.

ג. מאגר בית וגן

המתקנים הקיימים מחאימים לעת עתה.

ד. ברשת העירונית

כלי נחונים על מצב הכלור הנוחר ברשת העירונית אי אפשר להוציאם מספר מתקני הכלורינציה אשר יהיה צורך להתקין ברשת עירונית והיכן. אחרי הצטברות אוגר של חוצאות בדיקות כלור נותר בנקודות ברשת, יהיה אפשרי להצביע באיזו מידה יש צורך במתקנים אלה.

5. מעבדה לבקרה חברואתית

בהשוואה לבדיקה שנעשתה לבכי הצורך בהתקנת מעבדה לבקרה חברואתית עבור הצד המערבי של קו שביחה הנשק לשעבר (ראה דו"ח קודם עמ' 116) הוגדלו מספר בדיקות הדרושות לכ-10 בדיקות בקטריוולוגיות וכ-20 בדיקות כימיות ליום, בנוסף למה שיהיה דרוש לבגי טיפול בתלונות. נראה לנו כי מוצדק לרכוש מעבדה ניידה אשר תופעל באמצעות כימאי יחד עם טכנאי, סידור זה הוא סידור ביניים בין מסירת בדיקות לגוף אחר, ובין החקנה מעבדה קבועה. יש להקטין את מספר כלי הזכוכית הדרושים ולהגדיל את מספר כלי פלסטיקה ונייר, בהתחשב עם סכנות שבירת כלי זכוכית במעבדה ניידה. נראה כי סידורים אלה יכולים להקטין את מחיר החוספת לרכב ולהתאמה למעבדה לכ-50 אלף ל"י. דבר זה יקטין את החוצאות השנתיות, בהתחשב בהגדלת המשימות לעומת טיפול בירושלים המערבית, לכ-50 אלף לירות לשנה.

את חוכל העירייה לטדר שיתוף פעולה בין מחלקת המים למחלקת הביוב, כי אז תהיה אפשרות לאחד את המשימות של בקרה על איכות המים ושל בקרה על איכות הקולחים של מכון הטיהור לשפכי ירושלים הצפונית העומד להיבנות. דבר זה יצדיק בניית מעבדה משותפת לאלתר, וייעל את הבקרה.

הערכה תקציבית לבקרה חברואחית

.6

<u>ל"י</u>	<u>השקעות</u>
ל"י 30,000	מעבדה ניידת
ל"י 20,000	2 מדים דושמים אוטומטיים לכלור נותר (חיבורים 4 ו-5)
<u>ל"י 50,000</u>	ס ה " כ

הוצאות שנחיות

ל"י 10,000	מהנדס מפקח על איכות המים 1/4 משרה
" 20,000	כימאי משרה מלאה
" 10,000	טכנאי משרה מלאה
" 3,000	פקיד 1/4 משרה
" 7,000	רביח זבלאי
<u>ל"י 50,000</u>	ס ה " כ

פיקוד בקרה וקשר


אין שוני עקרוני בהמלצותינו לגבי נושא זה מאלה שצויינו בחכנית האב להספק מים מאפריל 1967.

נוספו כאן הפונקציות של קשר ותפעול לבריכת הר הצופים, החנה הר-הצופים, והבריכה הצרפתית והתחנות במפעל עין פרא. עם הרחבת השטחים המוניציפליים והמרחק בין המחנות השונים להספקת מים גדל הצורך במרכז בקרה וקשר.

הננו ממליצים על הקמת מרכז כזה בשלב המידיי כאחר רצוי הננו רואים את מתקני מיהול המים ברוממה כמקום מתאים להקמת מרכז כזה.

ההשקעה הדרושה בשלב זה מוערכה כ- 300,000 ל"י.

סכום זה אינו כולל את ההשקעה הדרושה בפיקוד פנימי אוטומטי של התחנות השונות וכן בפיקוד האוטומטי לתחנות עין פרא.



שרטוט מס' 5

ירושלים

קנה מידה 1:10,000

מפת מערכת הספקת המים
מדרשם זרימה ולחצים בשעת לילה ממוצעת בשלב 1970

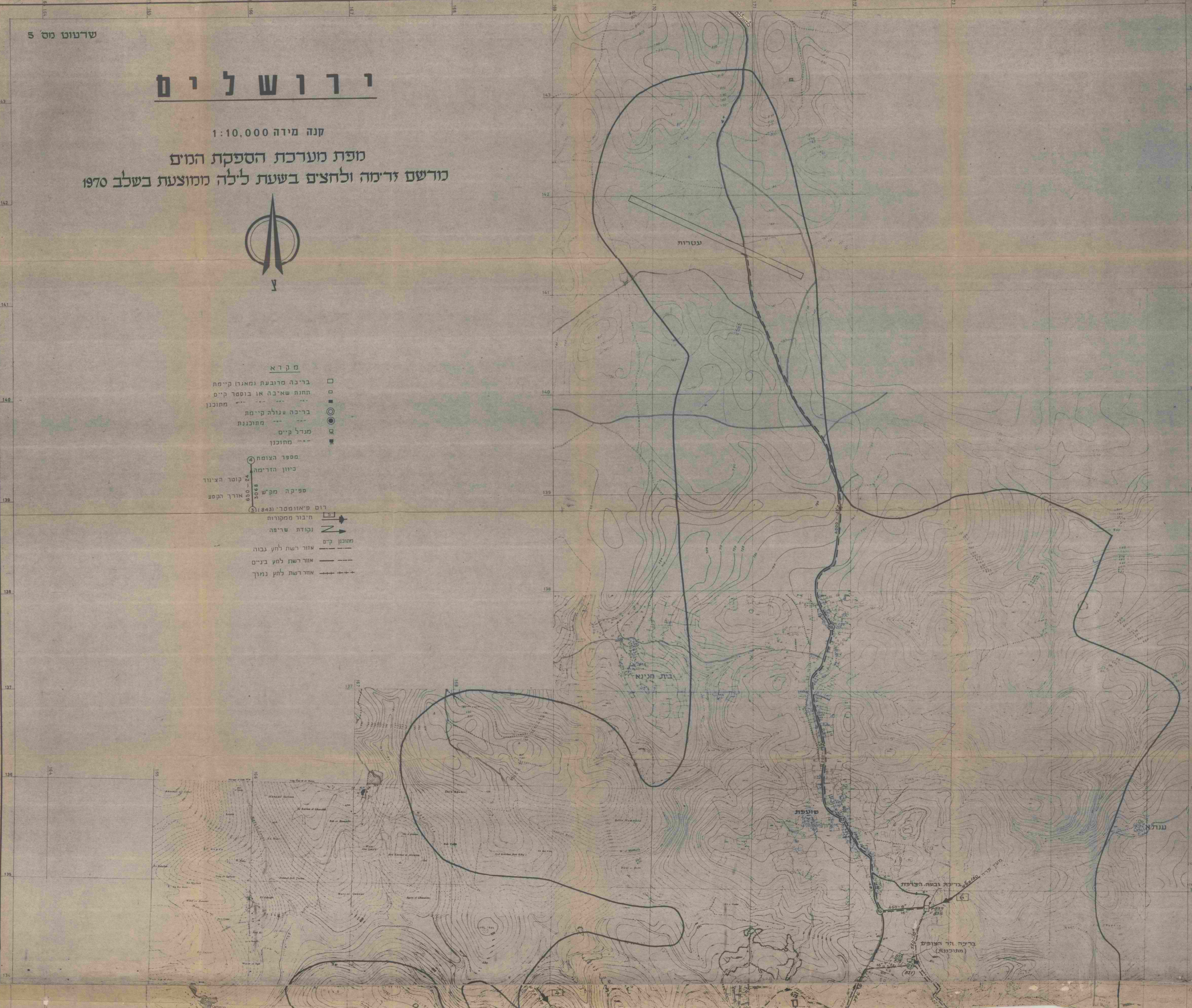


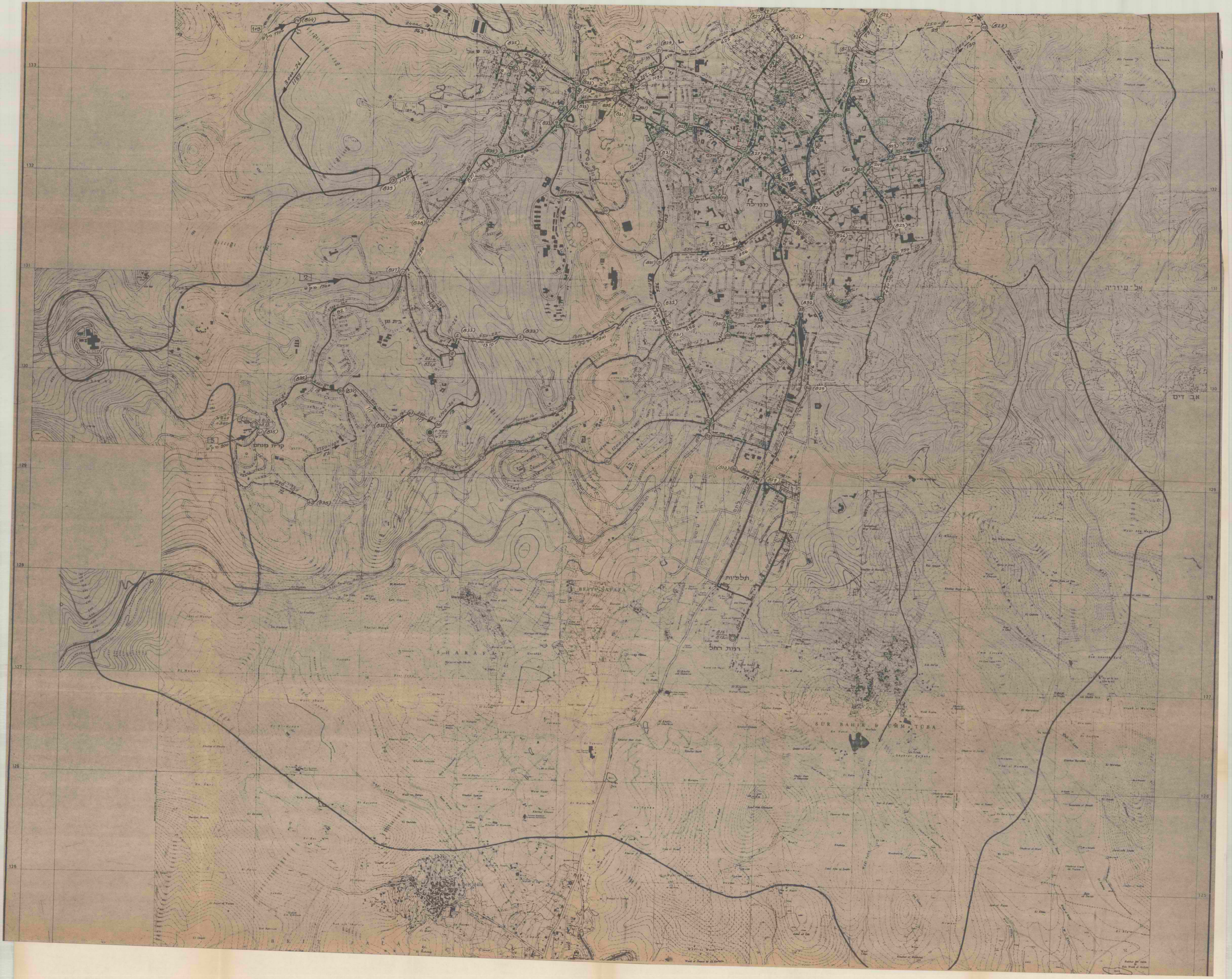
מקרא

- בריכה מדובעת נמאגרו קיימת □
- חתנת שאיבה או בוסטר קיים ■
- מתוכנן ---
- בריכה עגולה קיימת ⊙
- מתוכננת ⊖
- מגדל קיים Ⓜ
- מתוכנן Ⓜ

- מספר הצומת ④
- כיוון הזרימה →
- קוטר הצנור 24 - 650
- ספיקה מק"ש 3068
- אורך הקטע ③

- רום פיאזומטרי (843) Ⓜ
- חיבור ממקורות Ⓜ
- נקודת שריפה Ⓜ
- מתוכנן קיים ---
- אזור רשת לחץ גבוה ---
- אזור רשת לחץ ביניים ---
- אזור רשת לחץ נמוך ---





133
132
131
130
129
128
127
126
125

133
132
131
130
129
128
127
126
125

(844)

(822)

(839)

(823)

(837)

(823)

(835)

(825)

(835)

(825)

(835)

(825)

(835)

(825)

(835)

(825)

(835)

(825)

(835)

(825)

(835)

(825)

(835)

(825)

(835)

(825)

קדית סנזים

בית וון

מחנה

מחנה

מחנה

SHARAFAT

BEIT SAFafa

SUR BAHIR & UMM TOBA

Beit Jala

תלסיות

רמות רחל

אל עיריה

א.ב.ד.ס

ירושלים

קנה מידה 1:10,000

מפת מערכת הספקת המים
מרשם זרימה ולחצים בשעת צריכת שיא ושריפה בעלב 1970



מ ק ר א

- בריכה מרובעת (מאנה) קיימת
- חנת שאיבה או בוסטר קיים
- בריכה עגולה קיימת
- מגדל קיים
- מספר הצומח
- כיוון הדרימה
- ספיקה מה"ש
- רום פיאזומטר (843)
- חיבור ממקורות
- נקודת שריפה
- משובן קיים
- אזור רשת לחץ גבוה
- אזור רשת לחץ ביניים
- אזור רשת לחץ נמוך

- מספר הצומח
- כיוון הדרימה
- ספיקה מה"ש
- רום פיאזומטר (843)

- חיבור ממקורות
- נקודת שריפה
- משובן קיים
- אזור רשת לחץ גבוה
- אזור רשת לחץ ביניים
- אזור רשת לחץ נמוך





ירושלים

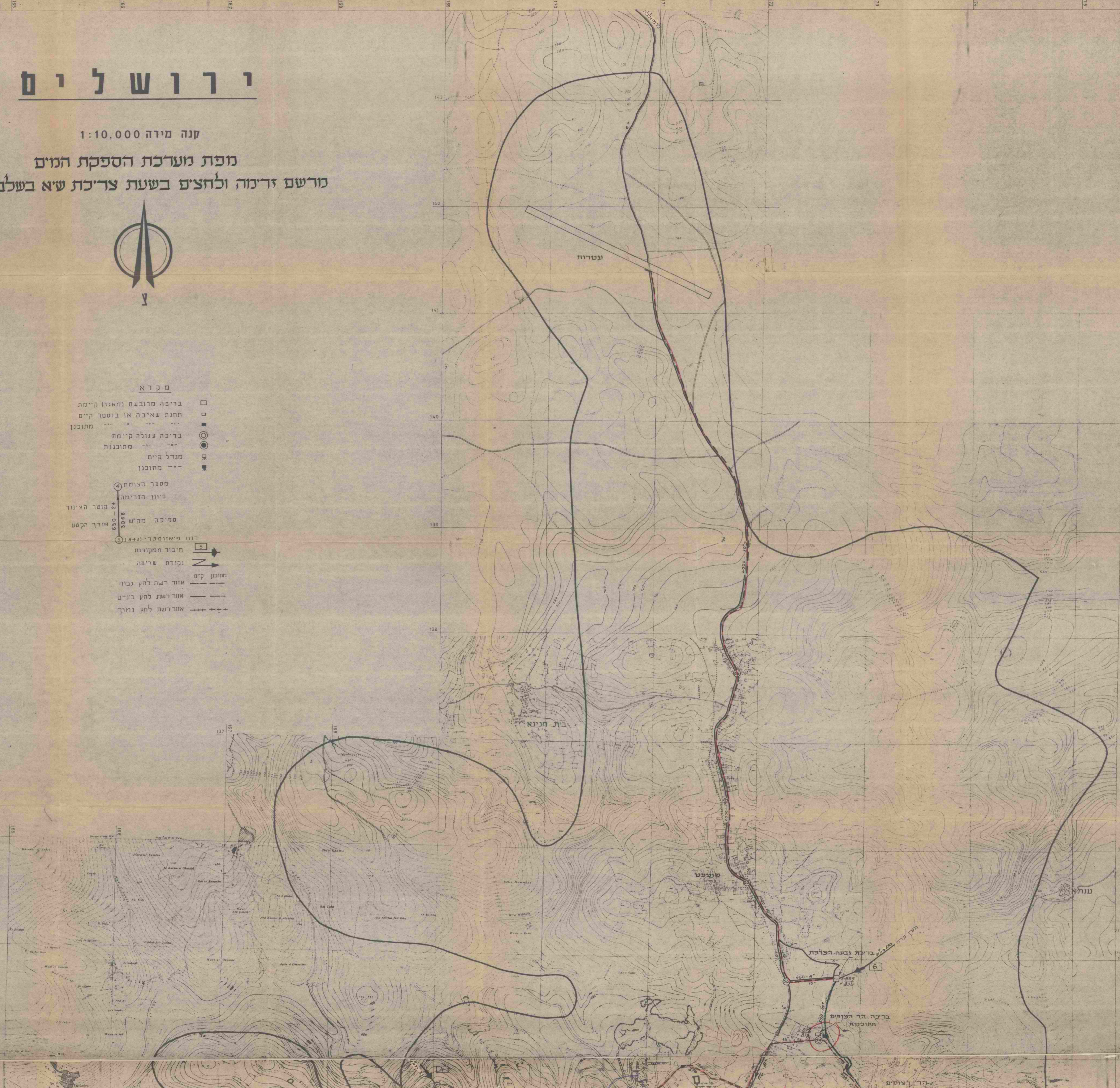
קנה מידה 1:10,000

מפת מערכת הספקת המים
מרשם זרימה ולחצים בשעת צריכת שיא בשלב 1970



מקרא

- בריכה מרובעת ומאגר קיימת □
- חחנת שאיבה או בוסטר קיים □
- מתוכנן ---
- בריכה עגולה קיימת ○
- מתוכננת ---
- מגדל קיים ●
- מתוכנן ■
- מספר הצומח ④
- ניווני הזרימה ④
- קוטר הצנור 24-630
- אורך הקטע 3068
- רומ פיאזומטר (843) ③
- חיבור ממקורות [E]
- נקודת שריפה [Z]
- מתוכנן קיים ---
- אזור רשת לחץ גבוה ---
- אזור רשת לחץ ביניים ---
- אזור רשת לחץ נמוך ---





אל עזריה

אבו דים

תלביד

רעות רחל

SHARAFAT

BET SAFAFA

SOR BAHIK UHM TOBA

B E T S A F A F A

67-102

~~227~~
67-045

עיריית ירושלים
מחלקת הספקת המים

מקורות חברת מים בע"מ מהנדס ראשי	
פרסומים	
מס' 67-045	נושא
302	תיק
67 Golda	תאריך

תכנית אב
להספקת מים לירושלים השלמה
לשנת 1970

תוכננה ע"י תה"ל - תכנון המים לישראל בע"מ
בשיתוף עם מחלקת הספקת המים של עיריית ירושלים

ח'ל-אכ"ב
אונוסם 1967
פ"מ 569

עירית ירושלים

מחלקת הספקת המים

תכנית אב

להספקת מים לירושלים השלמה

לשנת 1970

תוכננה ע"י תה"ל - תכנון המים לישראל בע"מ
בשיתוף עם מחלקת הספקת המים של עירית ירושלים

תל-אביב
אוגוסט 1967
פ"מ 569

התוכן :

<u>עמוד</u>		סיכום והמלצות
1		<u>פרק א'</u> : 1. התכנית
3	א. מטרת התכנית	
3	ב. היקף התכנית	
4	ג. הנתונים ומקורותיהם	
		2. נתוני רקע
5	א. טופוגרפיה ומבנה העיר	
5	ב. חלוקה דמוגרפית של העיר	
		1. <u>פרק ב'</u> : צריכת המים
7	א. אוכלוסייה חזויה 1970	
8	ב. צריכת מים בעבר בירושלים המזרחית	
8	ג. תחזית צריכת המים בירושלים השלמה בשנת 1970	
		1. <u>פרק ג'</u> : מקורות המים וכיווני הספקה
11	א. כ ל ל י	
11	ב. מקורות המים המזרחיים	
12	(1) עין קלט	
12	(2) עין פאוואר	
13	(3) עין פרא	
13	(4) מעינות השילוח, גיחון, ועין רוגל	
13	(5) בריכת שלמה	
13	(6) קידוחים	
14	(7) בורות מים	

עמוד

- 14 ג. מקורות המים המערביים
15 ד. סיכום מקורות מי ההספקה בשלב 1970

פרק ד': 1. מערכת ההספקה הקיימת

- 16 א. כ ל ל י
16 ב. מפעל ההספקה המים עין פרא
20 ג. מאגרי מים

פרק ה': 1. תיאור הרחבת מערכת ההספקה לקראת שנת 1970

- 21 א. כ ל ל י
22 ב. נפח אגירה דרוש
ג. מערכת ההספקה לפי איזורים
- 23 (1) מערכת ההספקה באזור לחץ הביניים
24 (2) אזור הלחץ הגבוה
25 (3) אזור לחץ הבריכה הצרפתית
25 (4) אזור לחץ נמוך
- 26 ד. מפעל עין פרא - שיפור תנאי ההפעלה
ה. בדיקת מערכת ההספקה בתנאים משתנים לקראת 1970
- 27 (1) חישוב רשת המובלים

עמוד

	1.	הערכה תקציבית להרחבת מערכת ההספקה
28	(1)	אזור לחץ גבוה
30	(2)	אזור לחץ ביניים
31	(3)	אזור לחץ נמוך
32	(4)	אזור לחץ הבריקה הצרפתית
32	(5)	ס"ה איזורי הלחץ
33	ז.	שלב ביצוע ועדיפויות
	ח.	השלב הראשון, מתקניו והצעה תקציבית
33	(1)	אזור לחץ גבוה
35	(2)	אזור לחץ ביניים
36	(3)	אזור לחץ נמוך
36	(4)	אזור לחץ הבריקה הצרפתית

פרק ו': 1. בקרה חברואתית

37	א.	כ ל ל י
38	ב.	איכות חברואתית של מי מעין עין פרא; המצב הקיים
	ג.	איכות המים בחלק המזרחי של המערכת
41	(1)	מי בריכת הר הצופים
41	(2)	מי בריכת הגבעה הצרפתית
41	ד.	קידוחי עין כרם
	ה.	ביקורת איכות המים
42	(1)	נקודות בקרה
43	(2)	סוצי הבדיקות
43	(3)	תכיפות הבדיקות
	ו.	מתקני כלורניציה
44	(1)	תחנת עין פרא 3
45	(2)	חיבורי מקורות
45	(3)	מאגר בית וגן
45	(4)	הרשת העירונית

עמוד

- 45 ז. מעבדה לבקרה תברואתית
- 46 ח. הערכה תקציבית לבקרה תקציבית

פרק ז': 1. פיקוד, בקרה וקשר

- 47 א. מרכז פיקוד בקרה וקשר
- ב. פיקוד אוטומטי של מפעל עין פרא

- 48 (1) מטרת הפיקוד
- 48 (2) שיטת הפיקוד
- 49 (3) מכשירים דרושים

- 49 1. הוצאות.

רשימת הטבלאות

<u>עמוד</u>		
9	אוכלוסייה ותצרוכת מים של ירושלים בשלב 1970	טבלא מס' 1
10	פילוג האוכלוסייה ותצרוכת המים לירושלים בשלב 1970	2 -"
14	נתוני קידוחים באזור ירושלים המזרחית	3 -"
15	ספיקת חיבורים בשלב 1970 בחודשי השיא	4 -"
19	סיכום נתוני תחנות השאיבה של מפעל עין פרא	5 -"
20	נתוני איגום קיים	6 -"
39	הרכב כימי טיפוסי של מי מעין עין פרא	7 -"
40	אנליזת כימיות של המעינות המזרחיים	8 -"
44	תכיפות הבדיקות התברואתיות.	9 -"

רשימת השרטוטים

22	אחרי עמ' 22	עקום צבירה יומי - שלב 1970	1	שרטוט מס' 1
22	אחרי עמ' 22	עקום צבירה שבועי - שלב 1970	2	2 -"
25	אחרי עמ' 25	תרשים צנרת תחנת שאיבה ובריכה בהר הצופים	3	3 -"
1970	מפת מערכת הספקת המים מרשם זרימה ולחצים בשעת צריכת שיא בשלב 1970		4	4 -"
1970	לילה ממוצעת " 1970	-"	5	5 -"
	צריכה שיא ושריפה בשלב 1970.	-"	6	6 -"
49	אחרי עמ' 49	מפעל עין פרא	7	7 -"

השרטוטים 4, 5 ו-6, נמצאים בתיק נפרד.

תכנית אב להספקת מים לירושלים השלמה לשנת 1970

סיכום והמלצות

ביום 18 ליולי 1967, הזמינה מחלקת הספקת המים של עיריית ירושלים תכנית אב להספקת מים לירושלים השלמה לקראת 1970.

עבודה זו נדרשה בדחיפות כדי לקבוע את הפעולות לאיחוד רשת ההספקה ולהרחבתה בעיר השלמה תוך השנתיים הקרובות.

הנושאים העיקריים של תכנית זו הם :

- תכנון התאמתה והרחבתה של מערכת הספקת המים העירונית לקראת שנת 1970 בכל שטח השיפוט המוניציפלי.
- הצעת תכנית ביצוע לתקופה זו.
- התאמת הבקרה התפעולית והתברואתית לתנאים החדשים.

תכנית זו באה בעקבות תכנית אב כוללת להספקת מים לירושלים מאפריל 1967 שנערכה עבור התחומים המוניציפליים של ירושלים כפי שהיו עד מלחמת ששת הימים, ואינה יכולה להוות תחליף לתכנית אב כוללת לטווח ארוך לירושלים השלמה.

ירושלים השלמה משתרעת על שטח של כ- 110 קמ"ר ומספר אוכלוסיה החזוי לשנת 1970 הוא כ- 325,000 נפש.

תצרוכת המים החזויה לשנת 1970 תגיע ל- 22,500,000 מ"ק לשנה, ותגיע ביום השיא בקיץ ל- 87,600 מ"ק ליממה.

התוספת של שטחים ואוכלוסיה בחלקה המזרחי של העיר, שבה המערכת היא בעלת כושר הספקה נמוך ביותר, מצריכה פיתוח מהיר ונרחב של מערכת הקווים, ובעיקר תוספת מובלים להגדלת כושר ההעברה ממערב למזרח.

שיפור תנאי ההספקה ייעשה ע"י חלוקתה של מערכת ההספקה לאזורי לחץ נפרדים. הפרדה זו תשפר גם את כושר ההעברה של המערכת ותבטיח הספקה נאותה בלחצים סבירים ומתאימים לכל אזור ואזור.

תוספת כמויות מים להספקה לשלב 1970 תיעשה בחלקה הגדול ע"י חיבור מקורות מים נוספים למערכת כגון: חיבור קידוחי עין כרם 12, 10, 14, 9 בנוסף למפעל עין-פרא. תוספת מקורות מים אלה מצריכה תחנות בקרה תברואתיות נוספות לשמירה על איכות המים. עם זאת, יש להקים בהקדם את מערכת הבדיקות המומלצת כדי לעקוב אחר טיבם התברואי של מי ההספקה.

תוספת מתקני שאיבה ומאגרים, וביחוד מערכת בתי השאיבה של מפעל עין-פרא, מצדיקים הקמת מרכז בקרה ופיקוד כבר בשלב זה של פיתוח המערכת.

ההערכה התקציבית להרחבת מערכת ההספקה והאמצעים לבקרה תברואתית והקמת מרכז בקרה ופיקוד מסתכמים בסך 10,950,000 ל"י לשתי שנות הביצוע.

את תוספת המתקנים הדרושים ל- 1970 אנו ממליצים להוציא לפועל בשתי שנים. ההשקעה לשנה הראשונה היא 6,550,000 ל"י המתחלקת כדלקמן :

6,200,000 ל"י	הרחבת מערכת ההספקה
50,000 ל"י	בקרה תברואתית
<u>300,000 ל"י</u>	מרכז בקרה ופיקוד
6,550,000 ל"י	
=====	

תודתנו נתונה למהנדסי מחלקת הספקת המים ומנהלה בירושלים. עזרתם ושיתוף הפעולה שלהם איפשרו השלמה מוקדמת של תכנית זו.

פרק א'

1. התכנית

א. מטרת התכנית
באפריל 1967 הוגשה תכנית אב להספקת מים לירושלים. איחוד ירושלים לאחר מלחמת ששת הימים חייב השלמה של תכנית האב לעיר השלמה, ששטחה גדל כמעט פי שלושה. לאור שינויים אלה, ראתה מחלקת הספקת המים צורך דחוף בהכנת תכנית להתאמת מערכת הספקת המים בירושלים המאוחדת לדרישות ולתנאים שישררו בשנת 1970. תכנית זו באה לענות על צורך דחוף זה.

התכנית המוגשת מצביעה על הפעולות הדרושות להתאמת מערכת הספקת המים לתנאים החזויים לקראת שנת 1970 בלבד, ואינה מהווה תחליף לתכנית אב כוללת לטווח ארוך. בגלל חוסר נתוני תכנון המבוססים על תכנית מתאר כוללת לטווח ארוך, מסתפקת התכנית הזאת בהמלצות על פעולות דרושות בטווח הקצר ביותר.

ב. היקף התכנית

- התכנית כוללת את הנושאים העיקריים הבאים :
- תחזית תצרוכת המים ופילוגה בתחומי העיר השלמה;
 - הערכת מקורות המים הזמינים במזרח העיר וכדאיות ניצולם, בנוסף לתחזית של גידול ההספקה מהמקורות שבמערב העיר;
 - תכנית להרחבת מערכת ההספקה בשנתיים הקרובות, התאמתה לגידול החזוי בתצרוכת המים, ושיפור תנאי ההספקה;
 - ניתוח איכות המים המסופקים והמלצות לבקרה תברואתית.

התכנית מקיפה את התחומים המוניציפליים כפי שנקבעו בסוף חודש יוני השנה וכוללת שטח של כ- 110 קמ"ר בנוסף למספר צרכנים הקשורים למערכת הספקת המים העירונית אך נמצאים מחוץ לתחום העיר.

ג. הנתונים ומקורותיהם

נתוני התכנון לחלק המערבי של העיר בתחומים המוניציפליים, כפי שהיו לפני מלחמת ששת הימים, זהים לאלה ששימשו כבסיס לעריכת תכנית האב מחודש אפריל 1967, פרט לתחזית גידול האוכלוסיה לשנת 1970.

נתונים לחלק המזרחי של העיר לוקטו מהמקורות הבאים :

- תכנית מתאר לירושלים שבתחום ממלכת ירדן שנערכה ע"י בראון, אינג'נירניג אינטרנשונל מניו יורק ורבת עמון בשנת 1965;
- נתוני אוכלוסייה וצריכת מים שהוערכו במשותף עם מחלקת הספקת המים של עיריית ירושלים ואושרו על ידה;
- נתונים הידרולוגיים שנלקטו מתוך השנתון ההידרולוגי של ממלכת ירדן ומדו"ח הידרולוגי של רוף את רפיטי;
- נתוני מערכת הספקת המים הקיימת שנמסרו ע"י מחלקת הספקת המים ונאספו מסוורים במתקנים;
- תכנית הרחבת מפעל עין-פרא שנערכה ע"י חברת דר-אל מוהנדסה מבירות;
- נתונים הידרולוגיים נוספים שנאספו בידי עובדי המחלקה ההידרולוגית של תה"ל.

יש להדגיש שלא ניתן להשיג נתונים רשמיים לגבי תכניות בנייה, ומספרים על האוכלוסייה בחלקה המזרחי של העיר עד תאריך עריכת תכנית זו.

2. נתוני רקע

א. טופוגרפיה ומבנה העיר

תחום שיפוטתה של עיריית ירושלים משתרע על שטח של כ- 110 קמ"ר. אורכה של העיר מדרום לצפון כ- 18.5 ק"מ, ורחבה נע בין 10.5 ק"מ במרכז ל- 1.5 ק"מ בצפון.

ניתן לחלק את העיר לארבע יחידות גיאוגרפיות :

1. אזור המרכזי של העיר משתרע בין עמק נחל שורק בצפון, עמק רפאים בדרום ונחל קדרון במזרח, בו מרוכזים כ- 90% מאוכלוסי העיר כיום;

2. האיזור מדרום ודרום מזרח לנחל רפאים הכולל את הכפרים הערביים שרעפת, בית צפפה, אום טובה, צור בחר, שטחי תלפיות ורמת רחל;

3. רכסי הר הזיתים והר הצופים, מזרחית לנחל קדרון;

4. החלק הצפוני הכולל את: קו הרכס המהווה את גב ההר מגבעת המבחר ועד לגבולה הדרומי של העיר רמאללה, משני צידי כביש ירושלים-שכם.

הרכסים הגבוהים השולטים בעיר נמצאים בדרך כלל בתוך גבולותיה כגון: הר אורה (+848) במערב, רכס בית ג'לה (+914) בדרום, הגבעה הצרפתית (+839) במזרח, ורכס כפר עקב (+850) בצפון.

ב. חלוקה דמוגרפית של העיר

כיום קיימת חלוקה דמוגרפית מוגדרת בין חלקיה העברי והערבי של העיר, כאשר התחום הוא קו שביחת הנשק של שנת 1949, אך בתכנית זו כבר הונח שיחולו שינויים מהפכניים בהרכב ובפילוג האוכלוסייה בחלקה המזרחי של העיר.

החלוקה הדמוגרפית של חלקה העברי של העיר הוגדרה ותוארה בתכנית האב להספקת מים לירושלים מאפריל 1967 (עמוד 9).

האזור המיושב כיום ערבים מורכב מתחומה המוניציפלי לשעבר של ירושלים שבשלטון ירדן שטח של כ- 12 קמ"ר לערך, ושטחים נוספים, חלקם בדרום העיר ורובם בצפון התופשים שטח נוסף של כ- 58 קמ"ר.

מרבית התושבים הערביים - כ- 50,000 נפש מתוך 65,000 - מתרכזים במזרחו של האזור המרכזי של ירושלים בתחום חומות העיר העתיקה ומצפון לה.

באזור הצפוני (שועפט - עטרות) מרוכזת מרבית האוכלוסייה בקטע שועפט בית חנינא באזור הדרומי, עיקר האוכלוסייה מרוכזת בכפר צור-בחר.

מקורות התעסוקה העיקריים בחלק המיושב ערבים היו מסחר זעיר, מלאכה ותיירות, ותעסוקה במוסדות ממשלתיים וציבוריים.

בחלק זה של העיר קיימות כ- 4000 מיטות בבתי מלון, מספר בתי חולים, וכמו-כן בתי ספר עבור כ- 20,000 תלמידים.

פרק ב'

1. צריכת המים

א. אוכלוסייה חזויה בשנת 1970

עיריית ירושלים מניחה שאוכלוסייתה חמנה בשנת 1970 כ- 325,000 נפש. מספר זה מתבסס על ההנחות הבאות :

אוכלוסייתה של חלקה המזרחי של העיר, המונה כיום כ- 65,000 נפש, תגדל ותגיע ל- 125,000, כלומר תוספת של כ- 60,000 נפש בחלק זה של העיר.

תוספת האוכלוסייה בחלקה המזרחי של העיר מוערכת כדלהלן :
(כל המספרים מתייחסים לגידול במשך שלוש שנים לערך).

גידול טבעי	14,000 נפש
תוספת אוכלוסייה של 10,000 נפש לשנה במשך שלוש שנים	" 30,000
אוכלוסייה בלתי קבועה בבתי מלון, תלמידים בפנימיות, בתי חולים וכו'	" 8,000 כ-
שווה ערך של 20,000 - 30,000 מבקרים ליום בעיר המזרחית	" <u>8,000</u> כ-
סה"כ	60,000 נפש =====

כל זאת בתנאי שאוכלוסיית החלק המערבי של העיר תישאר בממדיה הנוכחיים של כ- 200,000 נפש במשך התקופה האמורה של גידול מכוון מהיר של האוכלוסייה היהודית בחלקה המזרחי של העיר, לפילוג האוכלוסייה בעיר - ראה "טבלה מס' 2".

ב. צריכת המים בעבר בירושלים המזרחית

בתחומים המוניציפליים של ירושלים הירדנית לשעבר, צרכו כ- 3,000 מ"ק מים ליממה או כ- 48 ליטר לנפש ליום. למעשה היתה צריכת המים היומית כ- 30 ליטר לנפש בקיץ היות וכ- 1,000 מ"ק ליום נצרכו בבתי הארחה.

צריכה נמוכה זו נבעה ממצוקה חמורה במים שסופקו אחת ליומיים ע"י הרשת העירונית. כשלושה שבועות לאחר תום מלחמת ששת הימים וחיבור מערכת ההספקה של ירושלים המזרחית זו של ירושלים המערבית הוכפלה צריכת המים לנפש ועם פתיחת בתי המלון יש לשער שתגיע עד סוף קיץ זה (1967) לכ- 100 ליטר לנפש ליום (6500 מ"ק ליממה).

בתחומי השטחים שנוספו לעיריית ירושלים לאחר מלחמת ששת הימים היו צרכנים נוספים שצרכו כ- 1000 מ"ק מים ליממה: בצפון באיזור קלנדיה ממערכת ההספקה של רמאללה ובדרום מקו מים שהגיע מקדוח בית פג'ר.

ג. תחזית צריכת המים בירושלים השלמה בשנת 1970

צריכת המים החזויה לנפש בחלקה המערבי של העיר תגיע לכ- 200 ליטר לנפש ליום בממוצע שנתי ובחלקה המזרחי תגיע לכ- 176 ליטר לנפש ליום.

גידול הצריכה בחלקה המזרחי של העיר ייגרם ע"י תוספת צרכנים יהודים בעלי רמת צריכה גבוהה וכן ע"י העלאת כושר ההספקה לצרכנים הקיימים, בעיקר למוסדות ובתי מלון.

בטבלא מס' 1 נתונים ערכי אוכלוסייה ותצרוכת מים כוללים החזויים לקראת 1970.

טבלה מס' 1

אוכלוסייה ותצרוכת מים של ירושלים בשנת 1970

ירושלים השלמה	ירושלים המזרחית	ירושלים המערבית	מקדם אי שיוון ביחס לצריכה הממוצעת	יחידה	פ ר י ט
325,000	125,000	200,000		תושבים	אוכלוסייה חזויה לשלב 1970
190	176	200		ליטר ליממה	תצרוכת ממוצעת לנפש ליממה
69.3	64.0	72.5		מ"ק לשנה	תצרוכת לנפש לשנה
22.5	8.0	14.5		מיליון מ"ק לשנה	תצרוכת העיר בשנה
62,000	22,000	40,000		מ"ק ליממה	תצרוכת העיר בממוצע שנתי ליממה
71,300	25,300	46,000	1.15	מ"ק ליממה	תצרוכת העיר ביום ממוצע בחודש השיא
87,600	31,100	56,500	1.41	" ליממה	תצרוכת העיר ביום שיא
6,590	2,340	4,250	2.55	" לשעה	תצרוכת העיר בשעת שיא

ערכי התצרוכת הנתונים לעיל כוללים את כל סוגי הצריכה כגון: ביתית, ציבורית, תעשייתית, גינון, כיבוי שריפות וכמו-כן את צריכת של אורחים ומבקרים אשר מספרם המירבי נאמד בכ- 15,000 איש ליממה.

הפילוג העתי של התצרוכת מבוטא במקדמי אי שיוון.

העקומים אשר על יסודם נקבעו המקדמים נתונים ב- "תכנית אב לאספקת מים לירושלים", תה"ל, פ.מ. 560 מאפריל 1967.

תצרוכת התעשייה נאמדת כ- 6,000 מ"ק ליממה בממוצע. תצרוכת המים לכיבוי שריפות אשר נקבעה כספיקה של 900 מ"ק לשעה במשך 3 שעות. ספיקה זו תספיק לכיבוי חמש שריפות בספיקה של 180 מ"ק לשעה כ"א.

בהעדר נתונים מדויקים של תכנון הפילוג הגיאוגרפי של האוכלוסייה בעיר, נאמד פילוג האוכלוסייה בחלק המערבי של העיר בהתאם ל"אזורי תחבורה" אשר הוצאו ע"י "המשרד לתכנון אב ירושלים"; אומדני פילוג האוכלוסייה בחלק המזרחי של העיר נקבעו במשותף עם מחלקת הספקת המים בעיריית ירושלים.

בטבלא מס' 2 ניתן הפילוג הגיאוגרפי של האוכלוסייה ותצרוכת המים החזויים בשנת 1970.

טבלא מס' 2

פילוג האוכלוסיה ותצרוכת המים בירושלים בשלב 1970

המים		תצרוכת		האוכלוסיה	א ז ו ר	חלק העיר
בשעת שיא	ביום שיא	ביום ממוצע				
מ"ק לשעה	מ"ק ליממה	מ"ק ליממה	ליטר לפש	נפש		
188	2,520	1,800	200	9,000	1	המערבי
400	5,320	3,800	"	19,000	2	
565	7,550	5,400	"	27,000	3	
420	5,600	4,000	"	20,000	4	
482	6,400	4,600	"	23,000	5	
84	1,120	800	"	4,000	6	
46	600	400	"	-	7	
125	1,680	1,200	"	6,000	8	
85	1,120	800	"	4,000	9	
85	1,120	800	"	4,000	10	
336	4,460	3,200	"	16,000	11	
62	830	600	"	3,000	12	
810	2,800	2,000	"	10,000	13	
105	1,400	1,000	"	5,000	14	
315	4,200	3,000	"	15,000	15	
272	3,640	2,600	"	13,000	16	
210	2,800	2,000	"	10,000	17	
260	3,340	2,400	"	12,000	18	
4,250	56,500	40,400		200,000		ס"ה החלק המערבי
265	3,540	2,500	100	25,000	העיר העתיקה (בין החומות)	המזרחי
1,175	15,500	11,000	220	50,000	העיר החדשה (כולל בתי מלון ומוסדות)	
395	5,300	3,750	150	25,000	שועפט	
80	1,060	750	150	5,000	שועפט - קלנדיה	
53	720	500	-	-	קלנדיה (שדה התעופה)	
106	1,420	1,000	-	-	הר הצופים והר הזיתים	
53	720	500	-	-	אל-אזריה	
212	2,840	2,000	100	20,000	צור-בחר	
2,340	31,100	22,000		125,000		ס"ה החלק המזרחי
6,590	87,600	62,000		325,000		סה"כ כללי

פרק ג'

1. מקורות המים וכיווני הספקה

א. כללי

תצרוכת המים השנתית החזויה בשנת 1970, תגיע לכ- 22.5 מיליון מ"ק לשנה, והתצרוכת היומית הממוצעת בתקופת הקייץ תגיע לכ- 71,000 מ"ק. כושר ההספקה המירבי הנוכחי מגיע לכ- 51,000 מ"ק ליממה בקייץ; כ- 47,000 מ"ק ליממה ממקורות מים הנמצאים ממערב לירושלים וכ- 3,500 מ"ק ממקורות מים הנמצאים ממזרח לעיר.

כדי לספק את תצרוכת המים החזויה בשנת 1970, יש צורך בתוספת של כ- 21,000 מ"ק מים ליממה נוסף על הכמות המסופקת לעיר היום. עד עתה לא נמצא בתחום המוניציפלי של עיריית ירושלים כל מקור המפיק מים בכמות סבירה; מפעל עין פרא אשר בבעלות עיריית ירושלים, נמצא מחוץ לתחום המוניציפלי של העיר.

כלית ניתן לחלק את מקורות מי ההספקה לירושלים לאלה הנמצאים מערבית לעיר ומספקים את רוב המים כיום ולמקורות אשר בעבר נמצאו בתחומי הגדה המערבית של ממלכת ירדן.

קיימים ספקות פוליטיים לגבי ניצולם הקבוע של מקורות המים המזרחיים, היות ולגבי שטחי הגדה המערבית שמחוץ לגבולות המוניציפליים של עיריית ירושלים לא נקבע עדיין מעמד חוקי ברור ועתידם עדיין לא ידוע.

ב. מקורות המים המזרחיים

מקורות המים הקיימים באזור הנמצא באגן הניקוז המזרחי בקרבת ירושלים כוללים:

(1) מעינות עין קלט, עין פאוואר ועין פרא, הנמצאים בתחום של כ- 10-15 ק"מ צפונית מזרחית מירושלים.

- (2) מעינות השילוח, גיחון ועין רוגל הנמצאים בקרבת העיר העתיקה.
- (3) בריכות שלמה הנמצאות בקרבת בית לחם.
- (4) קידוחים.
- (5) בורות מים.

ניתנת להלן סקירה כוללת על מרבית המקורות שעל גג בהרי יהודה ומדרונותיהם המזרחיים. מרבית המקורות אינם זמינים להספקת מים לירושלים וכן מיקומם מחייב לניצולם לצרכנים הנמצאים בסביבתם הקרובה.

נתונים על איכותם הכימית של מי המקורות ניתנו בטבלא מס' 3.

(1) עין קלט

נ.צ. 1856/1381, גובה טופוגרפי מקורב 25+מ'.
נתוני השפיעה של מעין זה מצומצמים להידרוגרף לשנים 1933-35, הספיקה המקסימלית היומית היתה 18,500 מ"ק ליממה, הספיקה המינימלית כ- 5,000 מ"ק ליממה והספיקה הממוצעת כ- 7,000 מ"ק ליממה.

מעריכים את הזרימה השנתית ב- 2,5 מיליון מ"ק לשנה והאוגר התת-קרקעי מוערך אף הוא בכ- 2,5 מיליון מ"ק.

(2) עין פאוואר

נ.צ. 1832/1386 גובה טופוגרפי מקורב 100+מ'.

נראה שלמעין זה היתה בעבר תפוקה בטוחה וגבוהה למדי. כיום מפיק המעין מים בתנאים סיפוניים, בתקופות חורף נרשמו ספיקות בתחום של 270,000 - 80,000 מ"ק ליממה. יתכן שמעין זה הושפע מרעידת האדמה בשנת 1927.

בעשור האחרון היו שנים שהמעין היה יבש לגמרי, לעומת שנים אחרות שבהם זרם במשך כל השנה.

תפוקתו השנתית הממוצעת נאמדת כ- 2 מיליון מ"ק לשנה.

(3) עין פרא

נ.צ. 1787/1379, גובה טופוגרפי מקורב 325+מ'.
הספיקה היומית הממוצעת של המעיין נאמדת (בהתאם לנתוני
מדידה מהשנים 57-1955) ב- 3,700 מ"ק ליממה, הספיקה
המינימלית שנמדדה בדצמבר 1956 היתה 2,450 מ"ק ליממה.
לפי האומדנים הקיימים התפוקה השנתית היא 1,4 מיליון
מ"ק לשנה והאוגר התת-קרקעי הוא כ- 3 מיליון מ"ק.
מפעל עין פרא שסיפק את מי מעינות קלט ופרא לירושלים
הוא בעל כושר הספקה של 3,000 עד 3,500 מ"ק ליממה. (ר'
בפרק ד': מערכת הספקת המים הקיימת לירושלים).

(4) מעינות השילוח, גיחון ועין רוגל

מעינות אלה נמצאים בתחום של כ- 1 ק"מ מהעיר העתיקה,
בשיפולים המערביים של נחל קדרון. ספיקת המעינות היא
בסדר גודל של מ"ק אחדים בשעה והמים נלקחים בכדים ובפחים
ע"י תושבי הסביבה. מעין הגיחון מפיק עד ל- 40 מ"ק מים
בשעה אך מימיו מכילים ניטратים בכמות גבוהה.

(5) בריכות שלמה

נ.צ. 1660/1218, גובה טופוגרפי בקירוב 760+מ'.
בריכות אלה הן בנפח של כ- 200,000 מ"ק. הן ניזונות בחורף
ע"י שני מעינות ומי שטפונות. בקיץ אין זרימה אל הבריכות.

(6) קידוחים

אנשי המחלקה ההידרולוגית של תה"ל איתרו באזור 10 קידוחים
אשר פרטיהם נתונים בטבלא מס' 3 להלן :

טבלא מס' 3

נתוני קידוחים באזור ירושלים המזרחית

הערות מלב קודת	כלורידים	סה"כ מוצקים ח"מ	שפילת פני המים הספיקה הנתונה	עומק פני המים 'מ	ספיקה מ"ק לשעה	רום פני הקרקע מוחלט 'מ +	עמק הקרוח 'מ	שנת קדיחה	נקודת ציון	שם הקידוח	מס' תה"ל
	22-28	290-467			120-130				1816/1552	סמיעה	-
*ג'מ											
** ר"מ	40			152	55		237	1963	1693/1154	1 בית פג'אר	13
			18	226,5	38	590	320	1963	1693/1163	3 " "	14
נטוש		3000		366			428	1962	1808/1258	1 יריחו	2
"				31		313	214	1961	1793/1378	1 עין פרא	22
נטוש בש							166		1712/1417	1 קלנדיה	405
נטוש							196		1709/1428	2 קלנדיה	406
				389			183		1599/1107	חלחול	407
נטוש							110		1599/1107	חלחול	410
סגור				10			40		1589/1042	חברון	412

* מופעל 16 שעות ביממה ע"י מנוע חשמלי, מספק מים לרמאללה ושועפט

** מופעל ומספק מים לבית לחם בית ג' לא ובית סחור.

בורות מים (7)

בעיר קיימים בורות רבים למי גשם שקיבולם מוערך בכ- מאה אלף מ"ק,
אולם, אין בידינו נתונים מדויקים על מיקומם וניפחם.

ג. מקורות המים המערביים

מקורות המים המערביים נסקרו בתכנית אב להספקת מים מאפריל 1967.
הגידול הבלתי צפוי בתצרוכת המים כתוצאה מאיחוד ירושלים יצריך פיתוח
מזורז של מקורות המים במערב העיר תוך השנה הקרובה, בעיקר ע"י תוספת
קידוחים לאקויפר עין כרם.
כמקורות מים נוספים שיופעלו עד שנת 1970 לקחנו בחשבון אך ורק בארות
שקדיחתם הושלמה ונערכה בהם שאיבת נסיון.

ד. סיכום מקורות מי ההספקה בשלב 1970

מקורות המים ממערב לעיר יספקו כמות יומית ממוצעת בחודש השיא של כ- 69,000 מ"ק ליממה דרך חמש נקודות חיבור כמפורט בטבלה מס' 4. מקור המים המזרחי יהיה מפעל עין פרא בלבד שיספק כ- 3,000 מ"ק ליממה. צורת הפעלתו של מפעל עין פרא מתוארת בפרק ד' סעיף 1. בטבלה מס' 4 ניתן פילוג הספיקות השקתיות בחודש השיא בנקודות החיבור השונות למערכת העירונית.

טבלה מס' 4

ספיקות בחיבורים בשלב 1970 בחודשי שיא

חבור 'מס'	תיאור המקור ומקום החיבור	ספיקות מ"ק לשעה	
		ביום	בלילה
1	הקו המנדטורי בקוטר 18"	200	450
2	המשך הקו המקביל בקוטר 24"	800	1700
3	קו יפה נוף בקוטר 24"	700	1250
4	קו 14" מקידוחי עין כרם 10 ו- 12	350	350
5	קו 8" ליד בריכת קרית מנחם מקידוח עין כרם 13	200	200
6	מעין פרא דרך בריכת הגבעה הצרפתית	130	130
סה"כ ספיקה ממוצעת בחודש השיא - 3,130 מ"ק לשעה			

לפי זה תהיה ההספקה הממוצעת ביום במשך חודשי השיא כדלקמן :

אספקת מים ע"י ח' מקורות: 3000 מ"ק לשעה \times 23 שעות = 69.000 מ"ק ליממה

אספקת מים מעין פרא 125-150 מ"ק לשעה \times 23 שעות = 3.000 " "

סה"כ 72.000 מ"ק ליממה

=====

* ההספקה בתנאי "יום" נעשית במשך 14 שעות.

** ההספקה בתנאי לילה נעשית במשך 9 שעות בלילה, ובשבתות וחגים.

סה"כ שעות הספקה בחודש: 700 שעות מהן 350 שעות הספקה בתנאי יום

ו- 350 " " " " לילה.

פרק ד'

1. מערכת ההספקה הקיימת

א. כללי

תיאור מערכת ההספקה הקיימת בחלקה המערבי של העיר ניתן בתכנית האב להספקת מים מאפריל 1967.

מערכת ההספקה של חלקה המזרחי של העיר סיפקה את המים לעיר ולצרכנים לאורך הקו ממפעל עין פרא שתיאורו המפורט יינתן להלן. המפעל סיפק כ- 3,000 עד 3,500 מ"ק מים ליממה לבריכה בקיבול של 3,000 מ"ק ברום פני מים עליונים +839 הנמצאת בראש הגבעה הצרפתית. מבריכה זו סופקו המים אחת ליומיים לפי תנור לחלקי העיר המזרחית השונים דרך מערכת קווים בקוטרים של 8" ופחות. בחלקים מסוימים של העיר סופקו המים מברזים ציבוריים ובכל מקרה היתה ההספקה הביתית תלויה באגירת מים בבורות. נוסף למערכת ההספקה העירונית נאגרו מי גשם בבורות; כמו-כן נמכרו מים בעונת הקיץ מספקי מים ממיכליות ופחים.

קו חרום זמני בקוטר 6" סיפק מים מקידוח בית פג'ר לדרום העיר. כמו-כן סופקו מים מקידוח עין סמיע דרך מערכת ההספקה של עיריית רמאללה לאיזור קלנדיה. מספר החיבורים לצרכנים (בכולם היתה מערכת מדידה ביתית) בירושלים המזרחית היה כ- 2,900, ביניהם מספר ניכר של "קבלני מים" שסיפקו לצרכני משנה.

מערכת קווי ההספקה התאימה לרמת הצריכה הנמוכה ולעקומת צריכה שטוחה ביממה שנגרמה ע"י אגירה דלילה בבורות.

ב. מפעל הספקת המים עין פרא

מפעל הספקת המים מעין עין פרא, מורכב מחמש תחנות שאיבה הפועלות בסור לגובה שאיבה כולל של כ- 1050 מ', תיאורן ניתן להלן :

תחנת עין קלט כוללת שתי משאבות להספקת מים מהמעין למיכל יניקה שממנו שואבות 2 המשאבות הראשיות בעלות ספיקה של 42 מ³/ש לגובה 130 מ' כ"א. כל המשאבות מונעות במנוע דיזל. עיריית ירושלים מנצלת כ- 500 מ"ק ליממה ממעין קלט ושאר המים ממעין זה מסופקים לאיזור יריחו למטרות השקיה. מי מעין עין קלט סנקו דרך קו בקוטר 6" לבריכת יניקה של תחנת עין פאוואר.

תחנת עין פאוואר מקבלת את המים מתחנת עין קלט וסונקת אותה באמצעות שתי משאבות לספיקה של 42 מ³/ש לגובה 205 מ' כ"א לבריכת היניקה של תחנת עין פרא 1. המשאבות מונעות ע"י מנוע דיזל. מעין זה מתייבש בדרך כלל בעונת הקיץ.

תחנת עין פרא 1: מקורות המים בתחנה זו הם - ממעין עין פרא שמימיו מגיעים בגרויטציה לבריכת היניקה ומי מעין קלט. התחנה מצוידת בשתי יחידות חשמליות לספיקה כוללת של 150 מ³/ש לגובה 235 מ'. כן קיימות 2 יחידות דיזל כרזרבה, סה"כ כושר ההספקה של יחידות הדיזל הוא כ-85 מ³/ש לגובה 215 מ'. תחנה זאת סונקת את המים לבריכת היניקה של תחנת עין פרא 2.

תחנת עין פרא 2 מצוידת בשתי יחידות חשמליות לספיקה כוללת של 150 מ³/ש לגובה 270 מ' ובשתי יחידות רזרביות המונעות במנועי דיזל לספיקה כוללת של כ- 85 מ³/ש לגובה 215 מ'. תחנת עין פרא סונקת את המים לבריכת היניקה של תחנת עין פרא 3.

תחנת עין פרא 3 מצוידת ב- 2 יחידות חשמליות לספיקה כוללת של 150 מ³/ש לגובה 235 מ' וב- 2 יחידות רזרביות המונעות ע"י מנועי דיזל לספיקה כוללת של כ- 85 מ³/ש לגובה של 215 מ'.

בין תחנת עין קלט לתחנת עין פרא 1 קיים צינור בקוטר 6", מתחנת עין פרא 1 לתחנת עין פרא 3 קיים צינור בקוטר 8". כושר ההעברה המכסימלי של המפעל נאמד בכ- 3,500 מ"ק ליממה.

תחנת עין פרא 3 סונקת את המים דרך צינור בקוטר 8" לבריכה סגורה
מבטון בנפח של 3,000 מ"ק הנמצאת על הגבעה הצרפתית, רום תחתית
הבריכה הוא כ- 836+מ'. מהבריכה יוצאים שלושה קווים, אחד בקוטר 8"
המוביל את המים דרומה לעיר העתיקה ולשכונות קרובות אליה, ושניים,
בקוטר 6" ו- 4" המובילים מים צפונה לשועפט ולקלנדיה והמתקשרים
לקו ההספקה של רמאללה הנזונה מקידוח עין סמיע (7).

נוסף למתקנים הנ"ל קיים קו 6" עילי לאספקת מים לירושלים מקידוח
בית פג'ר ומבריכות שלמה. קו זה ניזוק במקומות אחדים במלחמת 6
הימים ונותן עתה מהמקור הנ"ל. הספקת המים מבריכות שלמה נעשית
באמצעות מכון שאיבה הנמצא ליד הבריכות ומצויד ביחידות רזרביות
המונעות ע"י מנוע דיזל, כולל כלוריסטור. כל הצינורות הם צינורות
פלדה בלתי מצופים.

ריכוז הנתונים על מכוני השאיבה במפעל עין פרא נתון בטבלא מס' 5
להלן :

טבלה מס' 5

סיכום נתוני תחנות השאיבה של מפעל עין פרא

ה ע ר ו ת	סה"כ	גובה	סה"כ	סה"כ	סוג	גובה	שם
	הספק	הרמה	ספיקה	היחידות	היחידות	טופוגרפי	
		מ'	מק/ש			בקידוח	
						מ' +	
קיימות 2 משאבות עזר לשאיבת 70 מק/ש לגובה 28 מ' מהמעין למיכל היניקה של המשאבות הפיקריות.	82	130	84	2	דיזל	25	קלט
תחנת קלת ותחנת אל פאואר מחוברות בצינור "6".	150	205	84	2	דיזל	100	פאואר
יחידות פועלות	150	235	150	2	חשמל	325	עין פרא 1
יחידה רזרבית	114	220	80	1	דיזל		
יחידה רזרבית	78	210	25	1	דיזל		
יחידות פועלות	190	270	150	2	חשמל	519	עין פרא 2
יחידה רזרבית	114	220	80	1	דיזל		
יחידה רזרבית	78	210	25	1	דיזל		
יחידות פועלות	150	235	150	2	חשמל	680	עין פרא 3
יחידה רזרבית	114	220	80	1	דיזל		
יחידה רזרבית	78	210	25	1	דיזל		

1. מאגרי מים

נפח אגירה קיים

נפח האגירה בבריכות מערכת ההספקה העירונית מגיע כיום לכ- 144,000 מ"ק.

נתוני הבריכות הקיימות ניתנים להלן בטבלא מס' 6.

טבלא מס' 6

נתוני איגום קיים

חלק העיר	שם המאגר	קיבול מ"ק	רום פני התחתית	המים-מ' גלישה
המערבי	בריכת רוממה	20,000	825.0	832.0
"	מאגר בית וגן	88,000	821.5	831.6
"	בריכת קרית מנחם	2,000	831.0	818.0
"	בריכת גבעת שאול	1,000	818.7	828.2
המזרחי	בריכת הגבעה הצרפתית	3,000	836.0	839.0
סה"כ		114,000		

פרט למאגר בית וגן אשר הינו פתוח, כל המאגרים האחרים הינם מכוסים. כל המאגרים הרשומים הם בפעולה ובמצב תקין. בריכת ממילה, בריכה פתוחה בנפח של כ- 20,000 מ"ק במצב בלתי תקין והפעלה נועדה רק לצרכי חירום.

כמו-כן קיימות שתי בריכות נוספות הנמצאות בשימוש קבוע והן: בריכת בטון בקיבול של 500 מ"ק ברמת רחל השייכת לקיבוץ ובריכה תת-קרקעית בקיבול של 1000 מ"ק השייכת למלון אינשרוקונטיננטל בהר הזיתים.

פרק ה'

1. תיאור הרחבת מערכת ההספקה לקראת שנת 1970

א. כ ל ל י

לקראת שנת 1970 יש להתאים את המערכת הקיימת לתכנית פיתוח העיר השלמה להספקה של כ- 88,000 מ"ק מים ביום שיא לאוכלוסיה חזויה של כ- 325,000 נפש. חלוקת ההספקה החזויה תהיה: למערב העיר 54,000 מ"ק ל- 200,000 נפש, ולמזרחה כ- 34,000 מ"ק ליממה ל- 125,000 נפש.

המערכת המתוכננת צריכה להבטיח הספקה סדירה, בתנאי לחץ אחידים, תוך בטיחות וגמישות בהספקה. פתרון תכנית פיתוח המערכת הניתן להלן מבוסס על ניצול מלא של המתקנים הקיימים, החלפת קווים ותוספת מתקנים חדשים, הדרושים בהתאם לשטחי הבנייה המורחבים בעיר, גידול התצרוכת וחלוקת המערכת לאזורי לחץ מתאימים. הספקת המים למערכת העירונית תיעשה בשש נקודות חיבור; חמש נקודות חיבור בחלק המערבי של העיר והחיבור הששי הוא ממקור מים עצמי של העירייה ממעין עין פרא המספק לבריכה קיימת בגבעה הצרפתית.

מנקודות החיבור זורמים המים דרך קווים ראשיים לבריכות השולטות על איזור לחץ הביניים. באזור לחץ הביניים נשאבים המים ע"י בוסטרים לרשתות אזורי הלחץ הגבוה. נוסף לכך מספקת המערכת של לחץ הביניים מים לרשת של לחץ נמוך לאחר שבירת הלחץ בבריכות שוברות לחץ. מערכת אזורי הלחץ התלויה ברום המאגרים הראשיים בבית וגן ורוממה, נשארה כפי שתוארה בתכנית האב להספקת מים מאפריל 1967. בחלקה המזרחי של ירושלים יהיו אזורי העיר הצפופים של העיר העתיקה שיך ג'רח והשכונה האמריקאית באזור לחץ הביניים (+824). אזור הר הצופים והר הזיתים - יהיה אזור לחץ

גבוה. עמק נחל קדרון יהיה באזור הלחץ הנמוך. (+765)

האזור צפונה מהגבעה הצרפתית הכולל את שועפט, בית חנינא וקלנדיה יהווה אזור לחץ גבוה במקצת מאזור לחץ הביניים בשליטת בריכת הגבעה הצרפתית (+839). תכנית הביצוע לשלב זה נערכה מתוך שיקולים של השגת מטרות שנזכרו לעיל בהתחשבות עם האפשרויות התקציביות לביצוע השינויים הדרושים.

ב. נפח אגירה דרוש

מאחר וקיים פער ניכר בין עיתוי כמויות המים המסופקות במשך שעות היממה ותצרוכת המים באותן השעות, ותנודות יומיות בהספקה וצריכה בימות השבוע, קיים צורך באיגום לויסות ההספקה ותצרוכת.

נפח אגירה זה חושב ומוצג בעזרת עקומי צבירה המובאים בשרטוטים מס' 1 ומס' 2.

נפח האגירה הדרוש לויסות הצריכה בשעות היום והלילה יגיע לפי תיאור זה ל- 32,000 מ"ק ליממה ונפח האגירה הדרוש לויסות התצרוכת בימות השבוע יגיע לכ- 73,000 מ"ק.

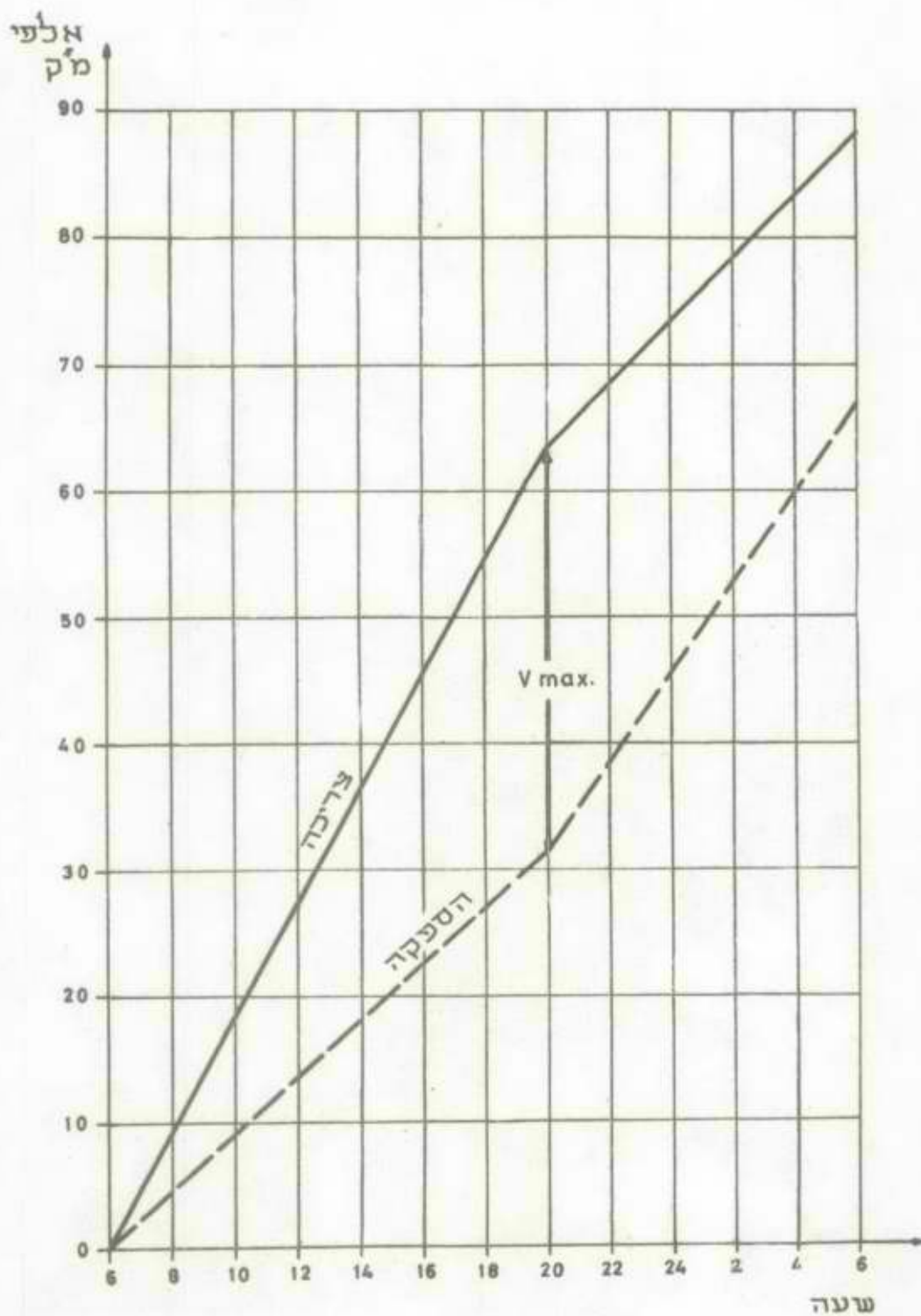
בסה"כ דרוש נפח אגירה לויסות יומי ושבועי של 105,000 מ"ק. נפח האגירה הדרוש לכיבוי דליקות יגיע לכ- 2,500 מ"ק.

בסה"כ יש להבטיח בעיר נפח אגירה של 107,500 מ"ק.

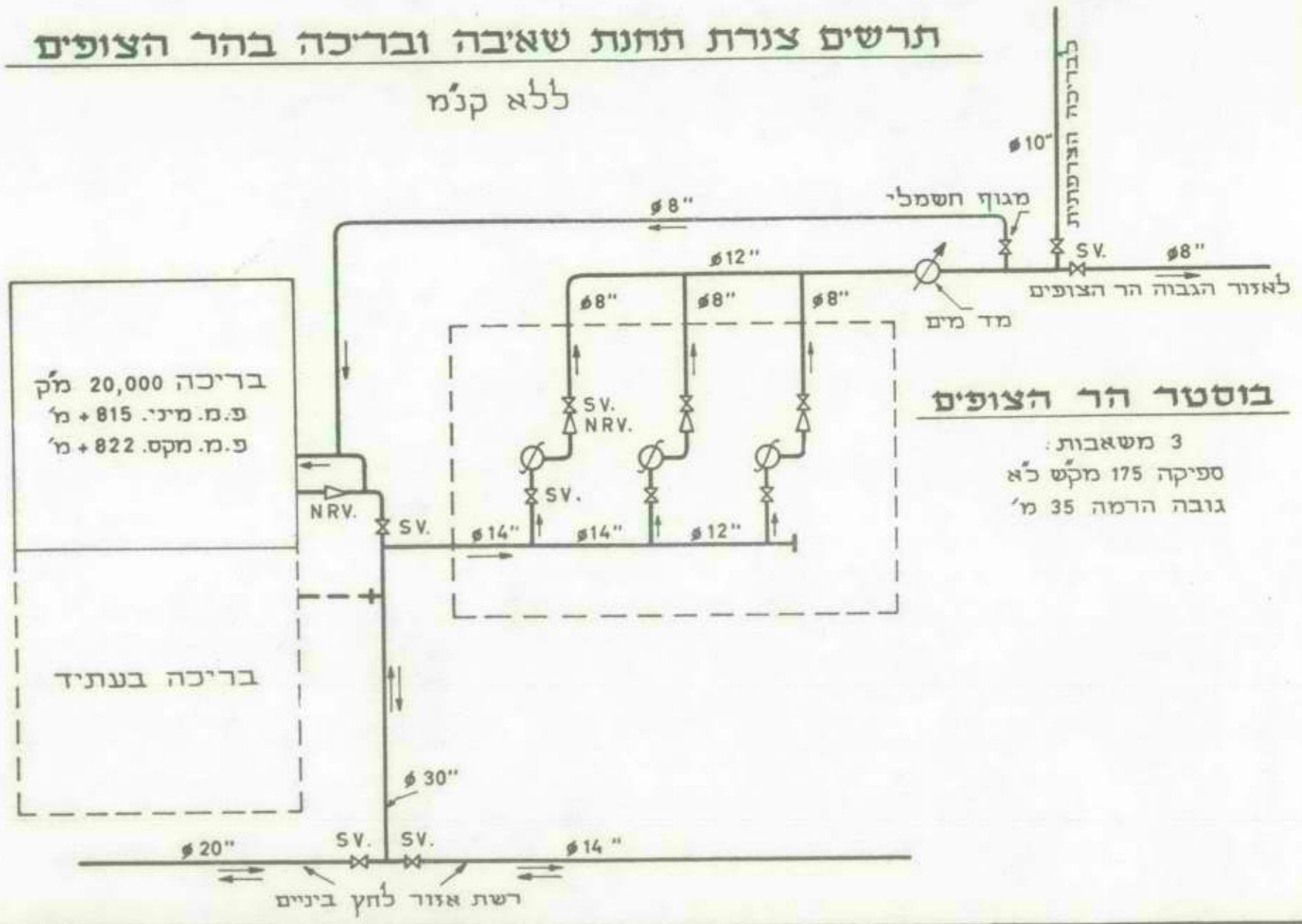
כנפח איגום דרוש למקרה של תקלה בהספקת מים למערכת העירונית הערכנו את כמות המים ליממה המוזרמת לעיר בנקודת החיבור בעלת הספקה הגבוהה ביותר לעיר בחיבור לקו מקביל "24". הפסקת הזרימה בנקודת חיבור זו תביא לגרעון של 26,500 מ"ק מים ליממה שיש למלאו ע"י הספקה מאגירת מים בעיר. לפיכך יידרש נפח איגום כולל של 134,000 מ"ק בשנת 1970. מאחר ונפח האיגום הקיים הוא 114,000 מ"ק הננו מציעים להוסיף איגום נוסף בקיבול של 20,000 מ"ק.

עקום צבירה יומי-שלב 1970

צריכת שיא של 71,500 מ"ק ליום



תרשים צורת תחנת שאיבה ובריכה בהר הצופים ללא ק"מ



בוטטר הר הצופים

3 משאבות:
ספיקה 175 מ"ק"ש כ"א
גובה הרמה 35 מ'

שרטוט מס' 3

ג. מערכת ההספקה לפי איזורים

(1) מערכת ההספקה באזור לחץ הביניים

כפי שהוזכר בדו"ח של תכניות האב להספקת מים לירושלים, מהווה מערכת ההספקה של אזור לחץ הביניים את המערכת הבסיסית הראשית המזינה את יתר אזורי הלחץ. ההספקה תהיה דרך חמש נקודות חיבור, בחלק המערבי של העיר ובחיבור הששי בחלק המזרחי של העיר.

הספיקה החזויה בנקודות החיבור המזינות את מערכת העיר הן :
בחלק המערבי כ- 2250 מק/ש במשך 14 שעות ביום (מיום א' עד יום ו' בצהריים).

כ- 3950 מק/ש במשך 9 שעות לילה, (מיום א' ועד יום ו' וכמו-
כן מכניסת השבת עד יום א' בבקר).

בחלק המזרחי ההספקה החזויה היא כ- 130 מק/ש במשך כל ימות שבוע. אף לאחר איחוד ירושלים מהווים מקורות המים במערב את מקור ההספקה העיקרי לעיר, אולם מרכז הכובד של הצריכה נע מזרחה עקב תוספת ניכרת של צרכנים בחלק זה של העיר.

כתוצאה מכך על מערכת ההספקה הקיימת להעביר ממערב למזרח כמויות מים גדולות בהרבה מכושר ההובלה של הקווים הקיימים. לכן מוצע להגביר את כושר ההובלה ע"י תוספת קווים ראשיים ממערב למזרח וכן ע"י בניית מאגר מים נוסף שיאפשר וויסות הזרימה בכל שעות היום.

מומלץ להקים את המאגר בהר הצופים צפונית לבית הקברות הצבאי ברום פני מים עליונים של +824, הנמוך ב- 8 מ' מרום פני המאגרים הקיימים בבית וגן וברוממה; הפרשי רום פני המים בין המאגרים במערב ובמזרח יאפשרו העברת כמויות מים גדולות יותר מזרחה. כמו-כן יש צורך בהגדלת כושר השאיבה בתחנה

הקיימת ליד מאגר בית וגן.

הגדלת כושר השאיבה תיעשה ע"י החלפת שתי המשאבות הקיימות בתחנה שספיקתן 750 מק"ש בשלוש יחידות שאיבה חדשות וזרות שתיים בפעולה ואחת רזרבית.

תנאי העבודה של כל משאבה יהיו: ספיקה 1300 מק"ש וגובה שאיבה 12 מ'. מוצע גם להחליף את הדיזל-גנרטור לשעת חרום, אשר נתבלה, באחר שיוכל להניע את אחת המשאבות החדשות ויוכל להפעיל גם אחת מיחידות השאיבה לאזור לחץ גבוה של בית וגן.

(2) אזור הלחץ הגבוה

ההמלצה להרחיב את כל אזורי הלחץ הגבוה עבור שנת 1970 המוזכרים בדו"ח תכנית אב להספקת מים לירושלים מאפריל 1967, נשארת בתקפה גם בשלב זה במערכת ההספקה החדשה באזורים :

- בית וגן
- רוממה, גבעת שאול, מחנה יהודה
- קרית מנחם
- רמת רחל

נוסף לאזורים אלה מוצע להקים בוסטר בהר הצופים אשר ישלוט על שטחי הר הצופים והר הזיתים מעל לרום +790.

בוסטר הר הצופים (ראה שרטוט מס' 3)

מוצע להקים בוסטר ליד המאגר המוצע בהר הצופים אשר ישלוט על שטחי הר הצופים הנמצאים מעל רום +790. הבוסטר ישאב את המים מהמאגר לרשת סגורה באזור הלחץ הגבוה ולבריכה הקיימת בגבעה הצרפתית ברום +839 מ'. בכניסה לבריכת הגבעה הצרפתית יותקן שומר לחץ. תחנת הבוסטר תורכב משלוש יחידות שאיבה

זהות, אשר שתיים מהן תפעלנה במקביל, ואחת תשמש כרזרבה. תנאי העבודה של כל אחת מהמשאבות יהיו: ספיקה 175 מ³/ש וגובה הרמה 35 מ⁶.

כל היחידות תצוידנה במנועים חשמליים. כן מוצע להרכיב בתחנה גנרטור דיזל אשר יספק חשמל לאחת המשאבות בשעת הצורך.

(3) אזור לחץ הבריכה הצרפתית

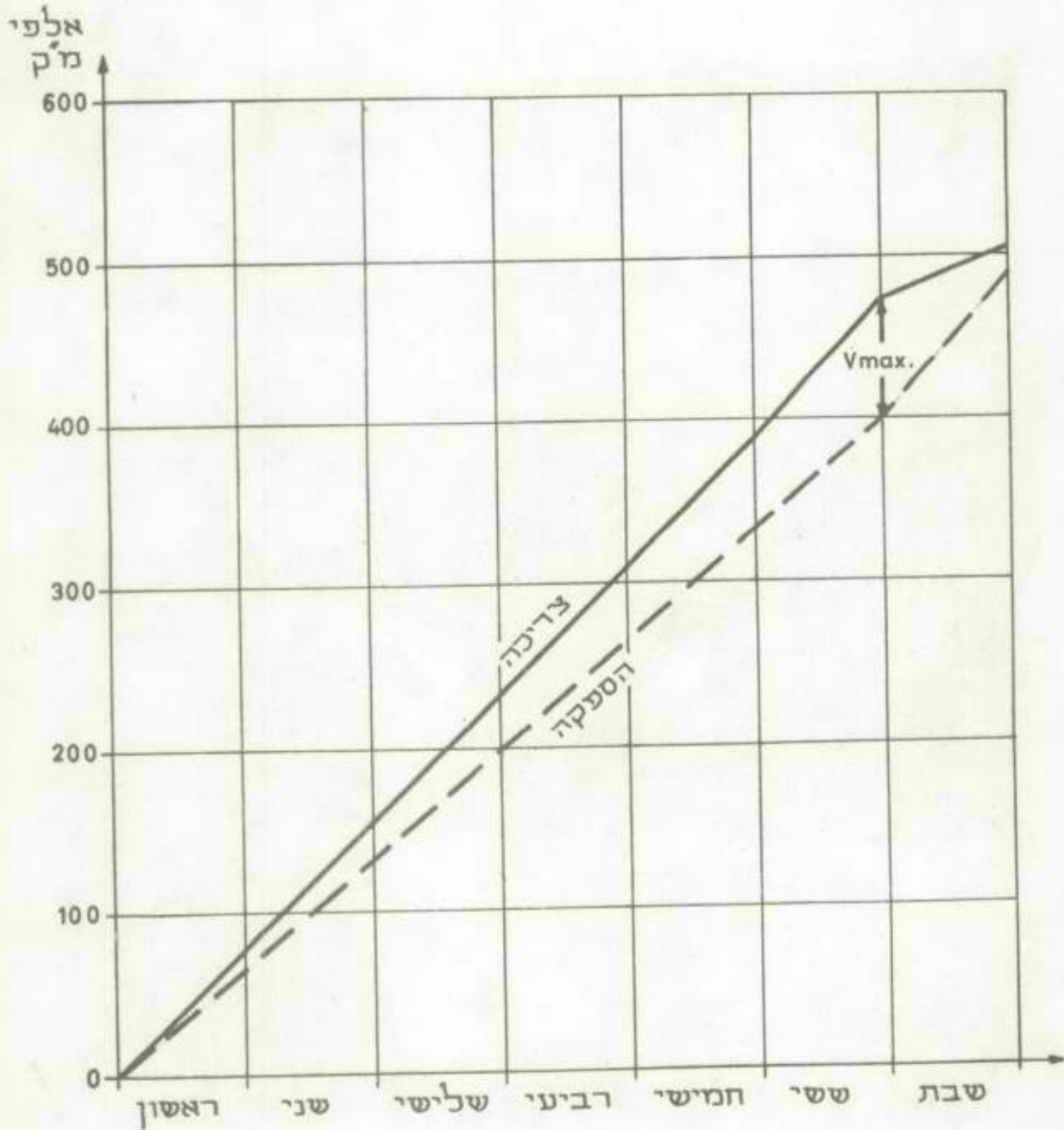
אזור זה יהיה בשליטת הבריכה הקיימת בקיבול של 3000 מ³ בגבעה הצרפתית. מערכת הקווים של איזור לחץ זה תספק מים לכל האיזור שמצפון לבריכה. מאחר ורום פני המים העליונים בבריכה שבגבעה הצרפתית (+839) עולה על רום פני המים של המאגרים בית וגן ורוממה, אין אפשרות להזרים מים לתוך הבריכה מחיבור ישיר לרשת הלחץ הביניים. מומלץ לנתק את כל החיבורים של הבריכה עם הרשת לאזור הלחץ הביניים ולחבר אותה לקו הראשי המוביל צפונה לשועפט ושדה התעופה קלנדיה. הבריכה תוזן מחיבור מס⁶ ממפעל עין פרא המספק כמות שעתית של 130 מ³/ש דרך קו בקוטר 8" ומצינור בקוטר 10" המחובר לבוסטר שיוקם ליד מאגר הר הצופים שיספק תוספת של כ- 250 מ³/ש לאזור הלחץ הגבוה בהר הצופים.

(4) אזור לחץ נמוך

בנוסף לשני האזורים הנפרדים ללחץ נמוך הדרושים בחלק המערבי של העיר שתיאורם ניתן בתכנית אב להספקת מים לירושלים מאפריל 1967, יש לבצע את הפרדת הרשת גם בחלק המזרחי של העיר לאזור לחץ נמוך אחד מדרום לעיר העתיקה ואזור לחץ נמוך שני ממזרחה.

מוצע לבצע בשלב זה בריכה שוברת לחץ בקיבול של 100 מ³ אשר תוזן מהרשת ללחץ ביניים; הבריכה תוקם ליד מוזיאון "רוקפלר" ורום פני מים העליונים בה יהיה +780 מ⁶.
רום זה ישלוט על האזור הנמוך שממזרח לעיר העתיקה.

עקום צבירה שבועי שלב 1 1970



ד. מפעל עין פרא - שיפור תנאי ההפעלה

מפעל זה המורכב כיום מחמש תחנות שאיבה, שתיאורן ניתן בפרק ד' סעיף 1, מופעל כיום ע"י 60 עובדים לערך. מספר עובדים גדול זה הופך את הפקת המים מהמפעל לבלתי רנטבילית. עלות שאיבת מ"ק מים לבריכת הגבעה הצרפתית מגיעה לכ- 120 אג'.

מערכת הקווים במפעל קיימת כ- 40 שנה ומרבית משאבות הריזל הן בנות למעלה מ- 20 שנה.

קיים צורך דחוף בחידוש המפעל, אולם הימצאותו בשטח המוגדר כיום כשטח כיבוש מעלה ספק בכדאיות השקעות כבדות הדרושות לחידושו. אולם, בדיקת כדאיות מראה שבטווח קצר, וללא השקעות כבדות, ניתן להפיק כ- 3,000 מ"ק ליממה בעלות של כ- 22 אג' למ"ק בתנאים הנאים ;

- שיתוק תחנות השאיבה ממעין קלט ועין פאוואר שסיפקו עד 500 מ"ק מים ליממה.

- התקנת פיקוד ליחידות השאיבה המופעלות בחשמל בתחנות עין פרא 1,2,3 ופיטורי או העברה לתפקידים אחרים של 50 מתוך 60 מפעילי המפעל.

- יחידות השאיבה המונעות במנועי דיזל תשמשנה כיחידות רזרביות בלבד.

ההשקעות הדרושות לפיקוד אוטומטי של ההפעלה בהתאם לפני המים בבריכות היניקה והסניקה מוערכות בסכום של כ- 42,500 ל"י. השקעות אלה כוללות מתיחת כבל פיקוד עילי על עמודי המתח הגבוה הקיימים בין התחנות ומערכת פיקוד על המנועים החשמליים בעזרת מצופים בבריכות שיפעילו מגעים חשמליים. פירוט הפיקוד ניתן בפרק ו', סעיף 2.

נבדקה גם אפשרות חידושו המלא של המפעל הדורשת השקעות של

כ- 2,000,000 ל"י. על ידי השקעות אלה ניתן להגדיל את תפוקת המפעל
מ- 3000 מ"ק ליממה ל- 8,000 מ"ק ליממה; מרבית תוספת המים תבוא
ע"י ניצול מוגבר של מעין עין-קלט. מי מעין עין קלט משמשים כיום
להשקיה באזור יריחו וקיימות כנראה זכויות של חזקה על שימוש
במימיו. פירוט ההצעה ניתן בדו"ח נפרד.

עלות המים במפעל עין פרא מחדש המנצל את מרבית מי המעינות קלט
ועין פרא תגיע ל- 26 אג' למ"ק לערך.

לכשיקבעו התנאים הפוליטיים לגבי עתיד שטחי הגדה המערבית, ניתן
יהיה לבדוק מחדש כדאיות חידוש המפעל.

ה. בדיקת מערכת ההספקה בתנאים משתנים לקראת שנת 1970

(1) חישוב רשת המובלים

חישוב רשת המובלים נעשה לתנאים הבאים :

- (א) חישוב מערכת הזרימות והלחצים בשעת תצרוכת שיא בקיץ
(שרטוט מס' 4).
- (ב) חישוב מערכת הזרימות והלחצים בשעת שיא ובהעמסה נוספת
של זרימות כיבוי של חמש שריפות (שרטוט מס' 5).
- (ג) חישוב מערכת הזרימות והלחצים בשעת לילה ממוצעת (שר'
מס' 6); התצרוכת כ- 40% מתצרוכת שעת השיא.
- (ד) נוסף לכך נבדקו מערכות הזרמים והלחצים בימי שיא
בארבע תקופות של היממה כדי לחשב את מצב המילוי של
המאגרים הקיימים והמתוכננים. תוצאות חישובים אלה
מראים שמערכת הקווים הקיימת המוצעת לקראת שנת 1970,
מאפשרת מילוי וניצול הבריכות בהתאם לזרמים והצריכות
החזויים במערכת.

(ה) נבדק כושר ההובלה של המערכת המוצעת לעומס גדול יותר
עד לשנת 1980 וקוטרי מספר קווים שונה על מנת להבטיח
את כושר ההספקה לטווח רחוק ככל האפשר בתנאים החזויים
כיום.

בכל מקרה הובטח שהמתקנים המוצעים לשלב המיידני לא
יהוו מגבלה להרחבת המערכת בעתיד.

1. הערכה תקציבית להרחבת מערכת ההספקה

ניתן להלן פירוט ההשקעות הדרושות להרחבת מערכת הספקת המים עד לשנת 1970. ההערכות התקציביות נעשו על בסיס מחירי הביצוע ששררו בשנת 1967 בתוספת 18% עבור הוצאות בצ"מ הכלולות בכל סעיף וסעיף.

<u>ל"י</u>	<u>ל"י</u>	(1) <u>אזור לחץ גבוה</u>
		(א) קווי צינורות פלדה, חפירת תעלות בתוך שטח עירוני, הספקת צינורות, אביזרים והידרנטים, הנחתם וכו'.
50,800		24" ϕ באורך 200 מ' לפי 254.00 ל"י למ'
47,000		20" ϕ באורך 200 מ' לפי 235.00 ל"י למ'
75,200		14" ϕ באורך 400 מ' לפי 188.00 ל"י למ'
26,100		10" ϕ באורך 150 מ' לפי 174.00 ל"י למ'
<u>298,100</u>	<u>99,000</u>	6" ϕ באורך 100 מ' לפי 90.00 ל"י למ'

		(ב) קווי צינורות פלדה, חפירת תעלות מחוץ לשטח עירוני, הספקת צינורות, אביזרים והידרנטים, הנחתם וכו'.
57,750		10" ϕ באורך 550 מ' לפי 105.00 ל"י למ'
<u>312,750</u>	<u>255,000</u>	8" ϕ באורך 3000 מ' לפי 85.00 ל"י למ'

		(ג) בוסטר רוממה: מבנה מבטון מזוין ובלוקים שלוש משאבות לספיקה 500 מ ³ ק"ש וגובה הרמה 24 מ' כ"א, שלושה מנועים חשמליים, 60 כ"ס כל אחד, גנרטור דיזל אחד 50 ק"ו, כולל הרכבה וכל האביזרים, חיבור חשמל וטרנספורמטור.
185,000	185,000	

ל"י

ל"י

(ד) בוסטר בית וגן: משאבה אחת לספיקה
155 מק"ש וגובה הרמה 42 מ', שתי
משאבות לספיקה 78 מק"ש וגובה
הרמה 42 מ' כ"א, מנוע חשמלי אחד
40 כ"ס ושני מנועים חשמליים, 20
כ"ס כ"א, כולל הרכבה וכל האביזרים
וחיבורי חשמל וטרנספורמטור.

50,000 50,000

(ה) בוסטר רמת רחל (ארעי): החלפת שתי
משאבות לספיקה 70 מק"ש וגובה הרמה
15 מ' כ"א, שני מנועים חשמליים
6 כ"ס כ"א, כולל הרכבה וכל
האביזרים.

15,000 15,000

(ו) בוסטר הר הצופים: מבנה מבטון מזוין
ובלוקים, שלוש משאבות לספיקה 175
מק"ש וגובה הרמה 35 מ' כ"א, גנרטור
דיזל אחד 26 ק"ו, כולל הרכבה וכל
האביזרים וחיבור חשמלי
וטרנספורמטור.

100,000 100,000

960,850

ס"ה איזור לחץ גבוה

<u>ל"י</u>	<u>ל"י</u>	<u>אזור לחץ ביניים</u> (2)
		(א) קוי צינורות פלדה, חפירת תעלות בתוך שטח עירוני, הספקת צינורות, אביזרים והידרנטים, הנחתם וכו'.
		"24 φ באורך 4350 מ' לפי 254.00 ל"י למ' 1,104,900
		"20 φ באורך 4000 מ' לפי 235.00 ל"י למ' 940,000
		"16 φ באורך 1200 מ' לפי 205.50 ל"י למ' 246,600
		"14 φ באורך 10,950 מ' לפי 188.00 ל"י למ' 2,058,600
		"12 φ באורך 2,100 מ' לפי 179.00 ל"י למ' 375,900
		"10 φ באורך 3300 מ' לפי 174.00 ל"י למ' 574,200
<u>5,597,450</u>	<u>297,250</u>	"8 φ באורך 2900 מ' לפי 102.50 ל"י למ'

(ב) הגדלת התחנה הקיימת בבית וגן,
החלפת המשאבות הקיימות בשלוש
משאבות חדשות לספיקה של 1300
מק"ש וגובה הרמה 12 מ' כל אחת;
שלושה מנועים חשמליים של 100
כ"ס כ"א, גנרטור דיזל של 120
ק"ו וכל יתר הציוד החשמלי,
הידראולי וחיבור לרשת חברת
החשמל.

350,000

(ג) בריכת הר הצופים מבטון מזוין, בעלת
נפח של 20,000 מ"ק עם כיסוי קל, כולל
צינורות כניסה ויציאה וכל האביזרים.

900,000

6,847,450

=====

סה"כ אזור לחץ ביניים

<u>ל"י</u>	<u>ל"י</u>	<u>אזור לחץ נמוך</u> (3)
		(א) קווי צינורות פלדה, חפירת תעלות בתוך שטח עירוני, הספקת צינורות, אביזרים, הידרנטים, הנחתם וכו'.
41,100		16" ϕ באורך 200 מ' לפי 205.50 ל"י למ'
188,000		14" ϕ באורך 1000 מ' לפי 188.00 ל"י למ'
196,900		12" ϕ באורך 1100 מ' לפי 179.00 ל"י למ'
<u>493,500</u>	<u>64,500</u>	6" ϕ באורך 650 מ' לפי 90.00 ל"י למ'
		(ב) בריכה שוברת לחץ במחניים בעלת נפח של 10 מ ³ מבטון מזוין.
6,000		
		(ג) בריכה שוברת לחץ ליד מוזיאון "רוקפלר", בעלת נפח של 100 מ ³ מבטון מזוין.
23,500		
		(ד) בריכה שוברת לחץ ליד התיאטרון העירוני בעלת נפח של 100 מ ³ , מבטון מזוין, כולל כל הצנרת.
<u>23,500</u>		
546,500		ס"ה אזור לחץ נמוך

(4) אזור לחץ בריכה הצרפתית

(א) קווי צינורות פלדה, חפירת תעלות
הספקת צינורות, אביזרים, הידרונטיים,
הנחתם וכו'.

בין הבריכה הצרפתית לשדה התעופה
בעטרות :

210,250	'מ" 1450 באורך	לפי 145.00 ל"י למ'	
230,000	'מ" 2000 באורך	לפי 115.00 ל"י למ'	
<u>860,250</u>	<u>420,000</u>	'מ" 4000 באורך	לפי 105.00 ל"י למ'

<u>42,500</u>	(ב) פיקוד חשמלי לתחנות עין פרא
902,750	סה"כ איזור לחץ בריכה צרפתית

(5) ס"ה איזורי הלחץ

960,850	איזור לחץ גבוה
6,847,450	איזור לחץ ביניים
546,500	איזור לחץ נמוך
<u>902,750</u>	איזור לחץ הבריכה הצרפתית
9,251,550	
<u>1,342,450</u>	הנהלה תכנון ופיקוח 15%
10,600,000	ס"ה

ז. שלב ביצוע ועדיפויות

מומלץ בזה לחלק את ביצוע המתקנים הדרושים לקראת שנת 1970 לשתי שנות ביצוע :

שלב ראשון - ביצוע בשנת 1968

שלב שני - ביצוע בשנת 1969

בשנת הביצוע הראשונה מוצע לבצע את הקווים הראשיים המספקים מים ממערב למזרח, את בריכת הר הצופים, וכן את המתקנים הדרושים לחלוקת המערכת לאיזורי לחץ.

ח. השלב הראשון, מתקניו והצעה תקציבית

(1) איזור לחץ גבוה ל"י ל"י

(א) קווי צינורות פלדה, חפירת תעלות בתוך שטח עירוני, הספקת צינורות, אביזרים, הנחתם וכו'.

10" ϕ באורך 150 מ' בקטע 68-69 לפי 174.00 ל"י למ' 26,100

6" ϕ באורך 300 מ' בקטע 64-68 לפי 90.00 ל"י למ' 53,100 27,000

<u>ל"י</u>	<u>ל"י</u>
	(ב) בוסטר רוממה מבנה מבטון מזוין ובלוקים, שלוש משאבות לספיקה 500 מק"ש וגובה הרמה 24 מ' כ"א, שלוש מנועים חשמליים 60 כ"ס כל אחד, דיזל גנרטור אחד 50 ק"ו, כולל הרכבה וכל האביזרים, חיבור חשמל וטרנספורמטור.
185,000	185,000

	(ג) בוסטר בית וגן, משאבה אחת לספיקה 155 מק"ש וגובה הרמה 42 מ', שתי משאבות לספיקה 78 מק"ש וגובה הרמה 42 מ' כ"א, מנוע חשמלי אחד 40 כ"ס ושני מנועים חשמליים 20 כ"ס כ"א, כולל הרכבה וכל האביזרים וחיבורי חשמל וטרנספורמטור.
50,000	50,000

	(ד) בוסטר רמת רחל (ארעי) בעל מבנה קל ושתי משאבות לספיקה 70 מק"ש וגובה הרמה 15 מ' כ"א, שני מנועים חשמליים 6 כ"ס כ"א, כולל הרכבה וכל האביזרים.
15,000	15,000

	(ה) בוסטר הר הצופים, מבנה מבטון מזוין ובלוקים, שלוש משאבות לספיקה, 175 מק"ש וגובה הרמה 35 מ' כ"א, שלושה מנועים חשמליים, 35 כ"ס כל אחד, דיזל גנרטור אחד 26 כ"ס, כולל הרכבה וכל האביזרים וחיבור חשמלי וטרנספורמטור.
<u>100,000</u>	<u>100,000</u>

סה"כ אזור לחץ גבוה 403,100

(2) אזור לחץ ביניים

(א) קווי צינורות פלדה, הפירת תעלות בתוך שטח עירוני, הספקת צינורות, אביזרים והידרנטים, הנחתם וכו'.

292,100	254.00	לפי	12-11	בית וגן	בר' בקטע	1150 מ'	באורך	φ24"
76,200	254.00	"	4-31	"	"	300 מ'	"	φ24"
177,800	254.00	"	31-32	"	"	700 מ'	"	φ24"
47,000	235.00	"	18-19	"	"	200 מ'	"	φ20"
23,500	235.00	"	19-20	"	"	100 מ'	"	φ20"
282,000	235.00	"	21-22	"	"	1200 מ'	"	φ20"
199,750	235.00	"	32-33	"	"	850 מ'	"	φ20"
211,500	235.00	"	43-53	"	"	900 מ'	"	φ20"
246,600	205.50	"	22-43	"	"	1200 מ'	"	φ16"
545,200	188.00	"	5-29-30-25 -50-48-47	"	"	2900 מ'	"	φ14"
253,800	188.00	"	31-35	"	"	1350 מ'	"	φ14"
65,800	188.00	"	24-49	"	"	350 מ'	"	φ14"
413,600	188.00	"	53-55	הר הצופים	בר' בקטע	2200 מ'	"	φ14"
159,800	188.00	"	45-47 57-58-16	"	"	850 מ'	"	φ14"
<u>3,343,750</u>	<u>349,100</u>	"	1-34-33	"	"	1900	"	φ12"

(ב) הגדלת התחנה הקיימת בבית וגן, החלפת המשאבות הקיימות בשלוש משאבות חדשות לספיקה של 1300 מ³ ש ונובה הרמה 12 מ' כל אחת; שלושה מנועים חשמליים של 100 כ"ס כ"א, דיזל גנרטור של 120 ק"ו וכל יתר הציוד החשמלי, הידראולי וחיבור לרשת חב' החשמל.

350,000

(ג) בריכת הר הצופים מבטון מזוין, בעלת נפח של 20,000 מ³ עם כיסוי קל, כולל צינורות כניסה ויציאה וכל האביזרים.

900,000

4,593,750

ס"ה איזור לחץ ביניים

<u>ל"י</u>	<u>ל"י</u>	(3) <u>אזור לחץ נמוך</u>	
		(א) קווי צינורות פלדה, הפירת תעלות בתוך שטח עירוני, הספקת צינורות אביזרים, הידרנטים, הנחתם וכו'.	
41,500	205.50	ל"מ	32-85 לפי בקטע
89,500	179.50	ל"מ	" 84-85 בקטע
101,400	179.50	ל"מ	" 85-86 בקטע
<u>305,900</u>	<u>67,500</u>	ל"מ	" 87-88 בקטע

ס"ה קווי פלדה

		(ב) בריכה שוברת לחץ במחניים בעלת נפח של 10 מ ³ מבטון מזוין.	
6,000	6,000		
		(ג) בריכה שוברת לחץ ליד מוזיאון "רוקפלר" בעלת נפח של 100 מ ³ מבטון מזוין.	
23,500	23,500		
		(ד) בריכה שוברת לחץ ליד התיאטרון העירוני בעלת נפח של 100 מ ³ , מבטון מזוין כולל כל הצנרת.	
<u>23,500</u>	<u>23,500</u>		

ס"ה איזור לחץ נמוך 358,900

(4) אזור לחץ בריכה הצרפתית

<u>42,500</u>	(א) פיקוד חשמלי לתחנות עין פרא	
5,398,250	סה"כ השקעות לשלב ביצוע מידי בהרחבת מערכת ההספקה	
<u>801,750</u>	הנהלה, תכנון ופיקוח כ- 15%	
6,200,000	סה"כ	

פרק ו'

1. בקרה תברואתית

א. כ ל ל י

הקווים הכלליים לבקרה תברואתית של הספקת המים לירושלים המערבית כבר נמסרו בפרק על "בקרה תברואתית" של דו"ח תה"ל "תכנית אב להספקת מים לירושלים", מחודש אפריל 1967. פרק זה יסתמך על מה שכלול בפרק המקביל בדו"ח הנ"ל, ורק יוסיף, יעדכן ויפרט נתונים ותכניות הפעלה הקשורים בשינויים הבאים:

- (1) צמצום התכנון עד 1970.
- (2) איחוד ירושלים. איחוד העיר שינה את תנאי הספקת המים מעיר המקבלת את כל מימיה מספק מים היצוני אחד (חב' "מקורות") לעיר אשר מקור חלק ממימיה (אף כי חלק קטן) נתון ברשות העיר עצמה, הכוונה למי עין פרא.

הטבלא הבאה מראה את התחזית של פילוג לפי מקורות המים לפי המצב החדש שנוצר.

תחזית פילוג הספיקות לפי מקורות המים בנקודות ההזנה של מערכת ירושלים השלמה בקיץ 1970 (המספרים במק"ש)

סה"כ	חיבור הרצל		חיבורי מוצא		חיבורים ישירים		הגבעה הצרפתית	החיבור
	1-6	2	1-3	4-5	6	מספר	ה מ ק ו ר	
יום	לילה	יום	לילה	יום	לילה	יום ולילה	יום ולילה	
100	100	0	0	0	0	0	100	מעין עין פרא
1550	1750	100	250	900	950	550	0	קידוחי עין כרם
0	1000	0	300	0	700	0	0	קידוחי אשתאול
500	1200	500	1150	0	50	0	0	קידוחי כפר אוריה
200	0	200	0	0	0	0	0	תחנת חולדה
2350	4050	800	1700	900	1700	550	100	סה"כ

ב. איכות תברואתית של מי מעין עין פרא

המצב הקיים

המעין מפיץ מים באיכות דומה מאוד לזו של קידוחי עין כרם. אחר נביעת המעין מוגן בפני שטפונות, סחף ופעולות בני אדם באמצעות מבנה בטון, אשר הופך אותו כמעט למקור מים סגור. יש להתיחס למקור מים זה כמקור מוגן במוצאו מבחינה תברואתית. מקור זה יספק בשנת 1970 כ- 5% ממי ההספקה בירושלים באופן קבוע.

בתחנה עין פרא 3 בקרבת ענתא נמצאת תחנת כלורינציה הכוללת מקום לשני כלורינטורים (אחד רזרבי). אחד הכלורינטורים התקלקל ופורק לצורך תיקונים. מנת הכלור הניתנת בקביעות היא 0.4 מג"ל, והיא מוזרקת לתוך בריכת היניקה הפתוחה. זרם קטן מקו הסניקה מועבר על-יד תחנת הכלורינציה כדי לאפשר בדיקה נוחה של כלור נותר. בדיקה זו נעשית לעתים בשיטת אורתוטולידין במטרה לשמור על מנת כלור נותר של 0.2 מג"ל. קיים גם ארגז לשעת חירום של היפוכלורית בצורת אבקה. אין נתונים בידינו על האיכות הבקטריולוגית של מי קידוחי עין קלט ועין פרא. נראה כי התכנון, הביצוע והאחזקה של מערכת שאיבה זו מניחים את הדעת.

בסקירה שטחית לא נראו לנו מקורות אפשריים לזיהום, מלבד זיהום בזדון. זמן המגע הניתן מתחנת עין פרא 3 עד הבריכה בגבעה הצרפתית, בהתחשב בזרימה של כ- 150 מ"ש, הוא כ- 20 דקות. הבריכה הנ"ל היא מכוסה ונראית במצב תקין. הספקת המים בסירוגין לאזורים שונים של העיר המזרחית כפי שהיתה נתונה לפני המלחמה, וודאי גרמה לבעיות החזקה ברשת וכן לבעיות תברואיות, במיוחד עקב אגירה בבורות מים פרטיים רבים. מאידך, לא ידוע לנו על מקרי מגיפות המופצות ע"י מי שתייה שקרו בחלק המזרחי של העיר בעשר השנים האחרונות.

הרכב כימי טיפוסי של מי מעין עין פרא

בדיקות כימיות של מי מעין עין פרא נלקחו לאחרונה בשנת 1962 בעת הכנת הדו"ח ההידרוגיאולוגי של החברה האנגלית רופ' את רפרטי עבור ממשלת ירדן.

להלן טבלא המסכמת את תחום תכולתם של המרכיבים הכימיים הנמצאים במי המעין בהתאם לנתוני דו"ח זה (היחידות במיליגרם לליטר).

טבלא מס' 7

הרכב כימי טיפוסי של מי מעין עין פרא
(מיליגרם לליטר)

מעין עין פרא (ממוצע)	קיד' עין כרם (להשוואה בלבד)	מעין עין פרא	
310	270 - 300	250 - 360	סה"כ מוצקים
23	20 - 40	20 - 30	כלורידים
215	250 - 290	200 - 230	דו-פחמת
55	50 - 60	40 - 70	סידן
17	20 - 30	10 - 20	מגנזיום
10	10 - 20	5 - 15	נתרן
16	5 - 10	0 - 40	גפרית
12*	5 - 10	12*	חנקת

* בדיקה אחת בלבד.

הערות לטבלא :

1. תחומים אלה הורכבו מ- 4 בדיקות בלבד בשנת 1962.
2. באופן כללי ניתן לראות כי מי המעין דומים מאוד למי קידוחי עין כרם, אך עולים עליהם בטיבם.

3. אין נתונים בידינו על מרכיבים מסוימים הנמצאים בדרך כלל בריכוזים קטנים אך מהווים גורם בעל חשיבות תברואתית (כגון: גזים מומסים, טמפרטורה, הגבה, חנקנים על סוגיהם, דטרגנטים, ברזל, מנגן, פלואריד, וצריכת חמצן).

האנליזות הכימיות של מי המעינות המספקים כיום מים לירושלים נתונות בטבלא מס' 8 להלן :

טבלא מס' 8

אנליזות כימיות של המעינות המזרחיים (בחלקי מיליון)

מתוך דו"ח רוף ורפט'

חנקה	סולפט	כלוריד	חומצה פחמנית	פחמת	נתרן	מגנזיום	סימן	סה"כ מוצקים	תאריך הבדיקה	המקור
21	8	22		123	14	20	58	290	8.12.62	עין סמיע
19	6	28	244		23	12	67	467	21.1.62	" "
	35	25	223		13	23	52	372	4.8.62	" "
12	9	20		108	13	12	52	255	8.12.62	עין פרא
	36	22	213		10	21	54	356	20.3.62	" "
	1	25	232		7	11	66	341	12.10.61	" "
	18	28	201		13	21	46	327	24.7.62	" "
									26.8.62	" "
14	38	28	220		28	12	64	404	2.2.62	עין שאוואר
	18	28	214		11	15	60	345	23.3.62	" "
	7	39	211		14	20	50	339	18.7.62	" "
19	10	24		108	15	17	55	275	9.12.62	עין קלט
19	38	25	214		23	13	64	396	2.2.62	" "
	7	39	211		15	20	50	341	18.7.62	" "

ג. איכות המים בחלק המזרחי של המערכת

(1) מי בריכת הר הצופים

הבריכה שמוצע להקימה בהר הצופים תספק מים לאיזורי הלחץ הביניים בירושלים המזרחית כולל העיר העתיקה. בריכה זו תקבל את מימיה דרך שני קווים: האחד בקוטר "16, והשני בקוטר "14, מבריכת רוממה וממאגר בית וגן.

בגלל שאיבה לילית ממאגר בית וגן יבואו רוב מי בריכת הר- הצופים זו ממאגר זה. מי הבריכה יושאבו לאיזורים גבוהים בחלק המזרחי של העיר ולמילוי בריכת הגבעה הצרפתית.

(2) מי בריכת הגבעה הצרפתית

בריכה זו תקבל את מימיה מתחנת עין פרא 3, בשיעור 3000 מ"ק ליממה ומבריכת הר הצופים בשיעור 5000 מ"ק ליממה. על כן יהיו מי בריכה זו מתוקים יחסית (בערך 80 מג"ל כלורידים). מים אלה יסופקו צפונה לכיוון שועפט, נווה יעקב ושדה התעופה בעטרות.

הבריכה היא בריכה סגורה ואין לחשוש מירידת איכות מימיה כתוצאה משהייה ארוכה של מים נאגרים.

ד. קידוחי עין כרם

בשנת 1970 יספקו קידוחים אלה כ- 30% מכלל מי ההספקה בירושלים. כאשר בקיץ יעלה שיעור זה עד ל- 50%, אך בחורף הוא ירד כמעט לאפס.

פירוט על איכות המים: ראה את הפרק על תברואה בדו"ח אפריל 1967.

ה. ביקורת איכות המים

(1) נקודות בקרה

יש לחלק את נקודות ביקורת איכות המים כדלהלן :

קבוצה א - חיבורים ראשיים ממתקני "מקורות" :

חיבור מס' 1 - חיבור ליפתא על הקו המנדטורי "18.

" " 3 - חיבור יפה נוף על קו יפה נוף "14.

" " 2 - חיבור הרצל על הקו המקביל "24.

קבוצה ב - חיבורים ישירים :

חיבור מס' 4 - חיבור קידו' עין כרם 10 ו-12 ברוממה.

" " 5 - חיבור קידוח עין כרם 13 במנחת.

קבוצה ג- מערכת הספקת המים ממעין עין פרא.

נקודה A - בריכת הקיבול ע"י המעין.

B - בריכת היניקה - תחנה מס' 1

C - בריכת היניקה - תחנה מס' 2

D - קו הסניקה - תחנה מס' 3

E - קו הסניקה בכניסה לבריכת הגבעה הצופתית.

קבוצה ג - מאגר בית וגן

קבוצה ד - בריכות רוממה, קרית שמואל, מנחה והר הצופים.

קבוצה ה - בריכות גבעת שאול, רמת רחל, קרית מנחם; בריכות שוברות לחץ גן החיות וסנהדריה; ושובר הלחץ ממילה.

קבוצה ו - עשר נקודות מתות ברשת (בהתאם לסקר אשר יציין

נקודות אלו).

(2) סוגי הבדיקות

מלבד הבדיקות אשר העירייה צריכה לדרוש מחב' "מקורות", מוצעות הבדיקות הבאות שעל העירייה לבצע :

(א) בדיקה בקטריולוגית - לפי המבחן המוקדם ובאם הוא חיובי גם לפי המבחן המאשר בשתי סמפרטורות (35 מעלות ו- 44 מעלות צלסיוס*).

(ב) בדיקות כלור נותר חופשי וקשור - בדיקות אלו ייעשו באחת משתי שיטות בהתאם לחיוניות נקודות הבדיקה. השיטה הראשונה: לקיחת דגימה ביד ובדיקה מיידית או חיזור ובדיקה במעבדה. השיטה השנייה: בדיקה ורישום אוטומטיים.

כדי לשמור על אחידות הבדיקות ברשת, יש לבצע את הבדיקות הנלקחות בשתי השיטות - ביד ואוטומטיים - בשיטה האמפרומטריות.

(ג) בדיקת יציבות המים נגד שיתוך.

(3) תכיפות הבדיקות

(א) בגלל חשיבות הנקודות בקבוצה ב, יש לבצע את הבדיקות של כלור נותר חופשי וקשור בחיבורים 4 ו- 5 באמצעות מד-רושם אוטומטי.

(ב) לגבי הבדיקות המיוחדות של מי מאגר בית וגן, ראה דו"ח קודם עמ' 107.

(ג) להלן טבלא המסכמת את תכיפות הבדיקות השיגרתיות הדרושות.

* ראה "שיטות סטנדרטיות לבדיקות מים", הוצאה 12, 1965.

טבלא מס' 9

תכיפות בדיקות התברואתיות

יציבות נגד שיתוך (כל נקודה)	כלור נותר (כל נקודה)	בקטריולווגיה (כל נקודה)	בדיקה	
			מספר הנקודות בקבוצה	קבוצה
פעם ביום	פעם ביום	פעם ביום	3	א'
פעם בחודש	רישום אוטומטי	פעם ביום	2	ב'
-	" "	פעמיים בשבוע	4	ב'1
פעם בחודש	פעם ביום	פעם ביום	1	ב'1
שלוש פעמים ביום	שלוש פעמים ביום	פעם ביום	1	ג'
פעם בחודש	פעם בשבוע	פעם בשבוע	4	ד'
פעם בחודש	פעמיים בשבוע	פעם בשבועיים	6	ה'
פעם בחודש	פעם בשבוע	פעם בחודש	10	ו'
175	275	250	סה"כ בדיקות בחודש	
7	11	10	" " " ביום	

הערה: כוונת רשימת התכיפויות הנ"ל היא רק לשמש אינדיקציה, תוצאות הבדיקות תיקבענה את התכיפות הנדרשת.

1. מתקני כלורינציה

(1) תחנת עין פרא 3

כאמור לעיל, קיימת תחנת כלורינציה הצמודה לתחנת שאיבה עין פרא 3, המתקן פועל באופן כללי באופן תקין. כדי לשמור על המשך תקינות ההפעלה של מתקן הכלורינציה, יש לבצע פעולות אלו:

תיקון מידי של הכלורינטור הרזרבי המקולקל.

קביעת תכנית אספקה שתבטיח המצאות מיכל כלור רזרבי בתחנה בכל עת (איננו קיים כעת).
החלפת אבקת ההיפוכלורית בטבליות היפוכלורית עם הוראות שימוש בלשון הערבית.

(2) חיבורי מקורות

יש לדרוש מחב' "מקורות" שמירת מינימום של 0.5 מג"ל של כלור נותר חופשי במי קבוצה ב' בחיבורים 4 ו-5, ושמירת מינימום של 0.2 כלור חופשי במי קבוצה א' בחיבורי מקורות 3 - 2 - 1.

(3) מאגר בית וגן

מתקני הכלוריןציה הקיימים מתאימים לעת עתה.

(4) הרשת העירונית

בלי נתונים על מצב הכלור הנותר ברשת העירונית, לא ניתן לקבוע מתקני הכלוריןציה אשר יש להתקינם ברשת העירונית והיכן. אחרי הצטברות של תוצאות בדיקות כלור בנקודות ברשת, ניתן יהיה להצביע באיזו מידה יש צורך במתקנים והיכן.

ז. מעבדה לבקרה תברואתית

בהשוואה למספר הבדיקות שנדרשו עבור ירושלים שלפני מלחמת ששת הימים (ר' דו"ח קודם עמ' 116) הוגדל מספר הבדיקות הדרושות לכ-10 בדיקות בקטריולוגיות וכ-20 בדיקות כימיות ליום, נוסף למה שיהיה דרוש לטיפול בתלונות. נראה לנו כי מוצדק לרכוש מעבדה ניידת אשר תופעל באמצעות כימאי וטכנאי. סידור זה יפעל בשלב מעבר עד להתקנת מעבדה עצמית קבועה.

אם תשיג העירייה שיתוף פעולה בין מחלקת המים למחלקת הביוב, יהיה אפשר לאחד את משימות הבקרה על איכות המים ובקרה על איכות הקולחים

של מכון הטיהור הצפוני לשפכי ירושלים העומד להיבנות. דבר זה יצדיק
בניית מעבדה משותפת לאלתר, וייעל את הבקרה.

ח. הערכה תקציבית לבקרה תברואתית

<u>ל"ג</u>	<u>השקעות</u>
₪ 30,000	מעבדה ניידת
₪ 20,000	2 מדים רושמים אוטומטיים לכלור נותר (חיבורים 4 ו-5)
₪ 50,000	סה"כ

	<u>הוצאות שנתיות</u>
₪ 10,000	מהנדס מפקח על איכות המים $\frac{1}{4}$ משרה
₪ 20,000	כימאי משרה מלאה
₪ 10,000	טכנאי משרה מלאה
₪ 3,000	פקיד $\frac{1}{4}$ משרה
₪ 7,000	ריבית ובלאי
₪ 50,000	סה"כ
=====	

פרק ז'

1. פיקוד בקרה וקשר

א. מרכז פיקוד בקרה וקשר

אין שינוי עקרוני בהמלצותינו לגבי נושא זה מאלה שצוינו בתכנית האב להספקת מים מאפריל 1967.

נוספו כאן הפונקציות של קשר ותפעול לבריכת הר הצופים, תחנת הר- הצופים, והבריכה הצרפתית והתחנות במפעל עין פרא. עם הרחבת השטחים המוניציפליים והמרחק בין המתקנים השונים להספקת מים, גדל הצורך במרכז בקרה וקשר.

הננו ממליצים על הקמת מרכז כזה מיד ומקום מתאים להקמתו הננו רואים את מתקני מיהול המים ברוממה.

ההשקעות הדרושות בשלב זה מוערכות כ- 300,000 ל"י.

סכום זה אינו כולל את ההשקעות הדרושות בפיקוד פנימי אוטומטי של התחנות השונות וכן בפיקוד האוטומטי לתחנות עין פרא, הנכללות בהשקעות הדרושות להקמת תחנות השאיבה השונות.

ב. פיקוד אוטומטי של מפעל עין פרא

(1) מטרת הפיקוד

חסכון בכח אדם וייעול ההפעלה לשם הקטנת הוצאות המפעל. מטרת אלה תושגנה על ידי הפעלה אוטומטית של תחנות השאיבה, שמירה על מפלסים מקסימליים בבריכות לפי אפשרות המשאבות ומניעת הפעלת שתי משאבות במקביל כאשר צריכת המים היא קטנה.

(2) שיטת הפיקוד

השיטה המוצעת היא שימוש במפסיקי מצוף בכל הבריכות, אשר יפעילו את המשאבות החשמליות בהתאם למפלסי המים בבריכות.

(א) יותקנו שני מפסיקי מצוף בצד היניקה של כל תחנה. מפסיקי מצוף אלה ישמשו כהגנה בפני חוסר מים בצד היניקה של כל משאבה וימנעו הפעלתם במידה של מפלס מים נמוך. נוסף לזה יותקנו שני מפסיקי מצוף בכל אחת מבריכות הסניקה. מפסק מצוף הראשון יפעיל את המשאבה הראשונה כשהבריכה כחצי ריקה, ויפסיק את המשאבה כשהבריכה מלאה לגמרי. מפסק מצוף השני יפעיל את היחידה השנייה כשהבריכה תהיה כ- $\frac{3}{4}$ ריקה ויפסיקה כשהבריכה כ- $\frac{1}{4}$ ריקה. יש להשתמש במפסיקי מצוף מסוג פשוט ובטוח.

(ב) הקשר בין הבריכות ותחנות השאיבה יקוים על ידי כבל פיקוד אשר ימתח על עמודי קו העובר בין התחנות. כבל פיקוד זה יהיה בעל 10 ערוצים (10 זוגות כבילים).

(ג) יותקן מפסק סלקטיבי בכל התחנות שבעזרתו אפשר יהיה להתניע את היחידה הראשונה והשנייה.

נוסף לזה תסודר הפעלה אוטומטית של היחידה השנייה במקרה שהיחידה הראשונה לא תופעל מכל סיבה שהיא.

(3) מכשירים דרושים (ר' שרטוט מס' 7)

יש לבדוק את ציוד ההתנעה בתחנת השאיבה ולדאוג להתקנת מכשירים
אלה, במידה ואינם קיימים :

מד מתח לכל תחנה

מד זרם לכל מנוע

מונה שעות לכל מנוע

ממסר ליתרת זרם לכל מנוע

1. הוצאות

א. התקנת כבל פיקוד בין התחנות והבריכות
באורך של 7.5 ק"מ, כולל הספקת הכבל. ₪ 25,000.-

ב. התקנת 12 מפסיקי מצוף בבריכות, כולל
הספקת מפסיקי מצוף. ₪ 6,000.-

ג. סדרי מערכות פיקוד בתוך תחנות השאיבה. ₪ 6,000.-

₪ 37,000.-

₪ 5,500.- בצ"מ 15%

₪ 42,500.- טה"כ

=====

משאבות קיימות בתחנות

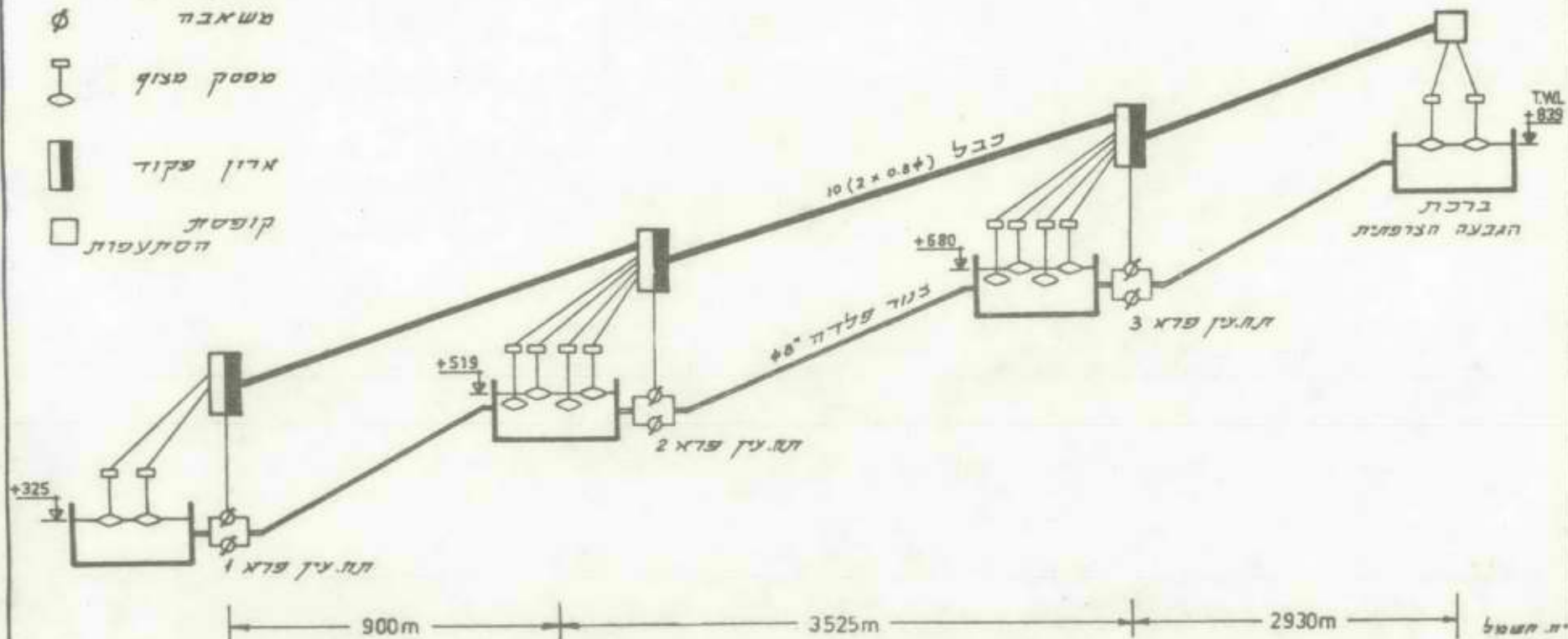
שם התחנה	סוג היחידות	ס"ה יחידות	ס"ה ספיקה מק"ש	אובה הזמח מ'
עין פרא 1	חשמל K.S.B.	2	150	235
עין פרא 2	חשמל K.S.B.	2	150	270
עין פרא 3	חשמל K.S.B.	2	150	235

מפעל עין פרא

ללא ק.מ.


מקרא

- φ משאבה
- ⊖ מססק מצוף
- ▬ ארון פקוד
- קופסת הסתעפות



שרטוט מס. 7

י.ת. חשמל
21.9.67
מ.ז.מ.ל.



תה"ל - תכנון המים לישראל בע"מ

ח'אכ"ב, רח' אבן נבירול 54 ת.ד. 11170 סל. 9-242111

מלקס 00.00 033654