

מדינת ישראל

גנזך המדינה

מס' תיק

משרד

החברה הממשלתית לתיווך

אבסון העתיקה

מט' מסת/מכנייה 8

קני מיצני סג:1, סג:1.50, סג:1.20

11/87 - 3/87

מס' תיק מקורי 28/12

שט תיק: מפות פרויקטים - גבעון העתיקה

מס' תיק: 1687/12-רש

מס' תיק: 000lrea

מס' תיק: 3-315-12-13

תאריך הדפסה: 18/10/2018



מחלקה

מכנייה

מס' מסת/מכנייה

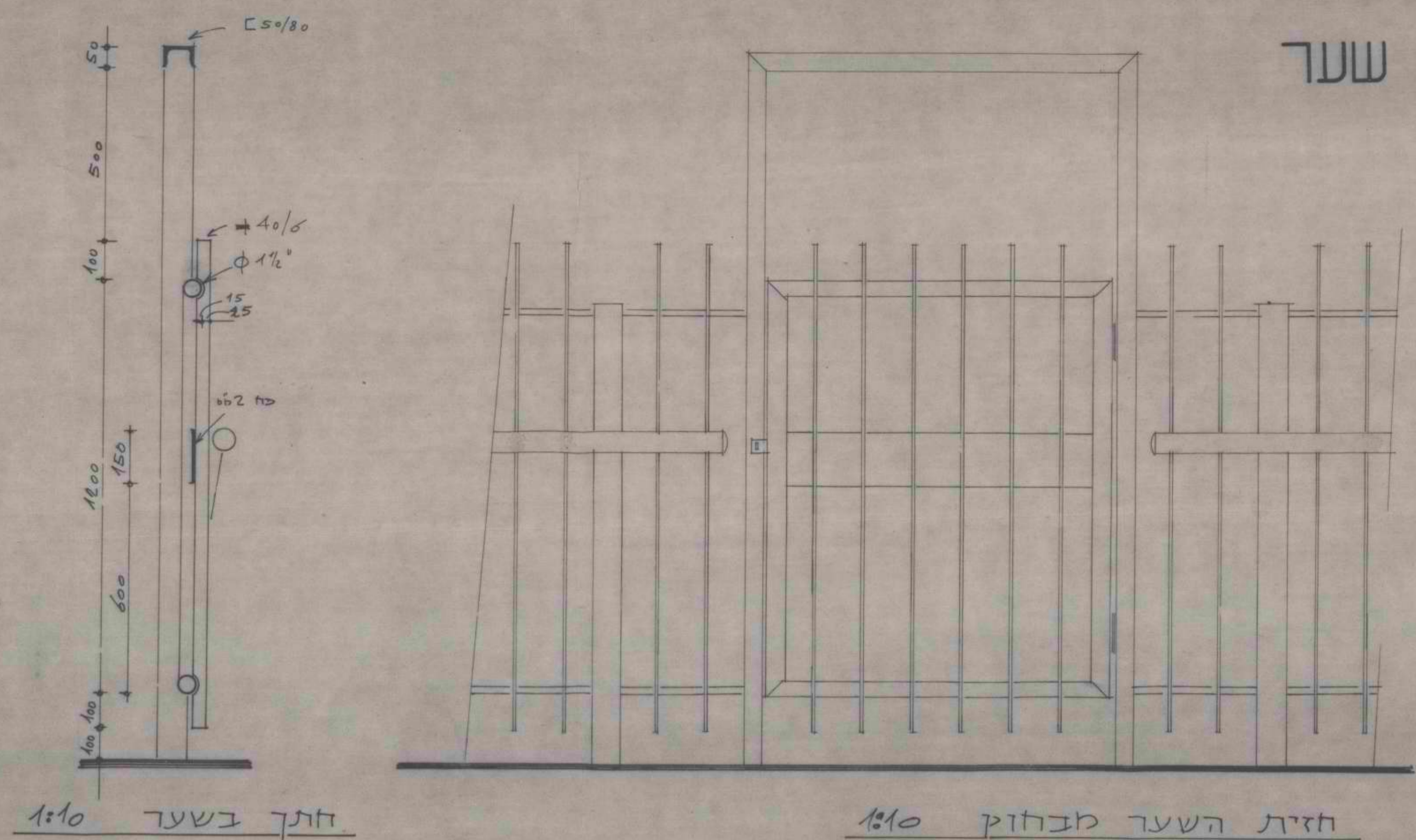






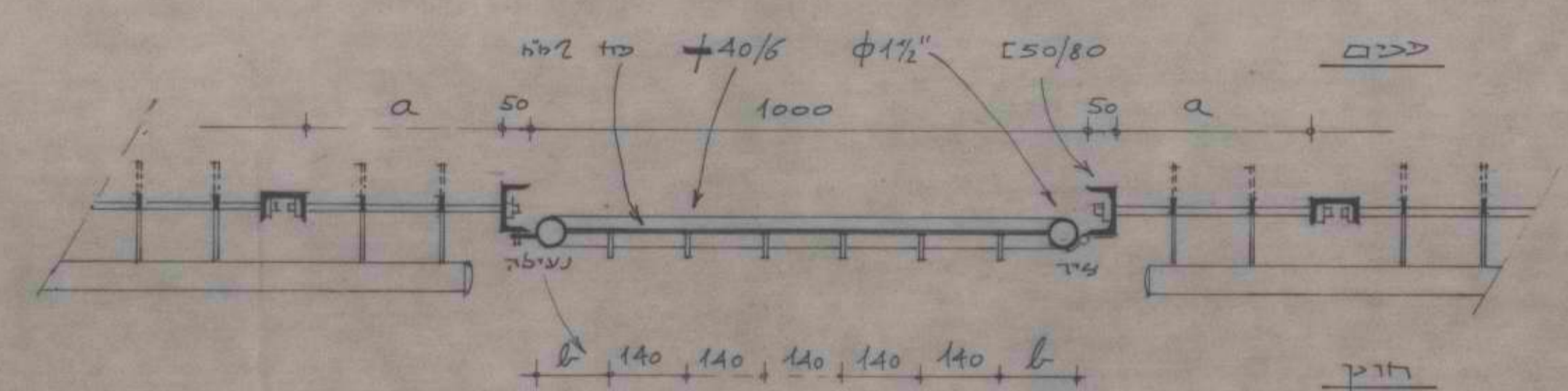
# מעקה סביב הבריכה

תאריך	תמונה
9.87	טכנין קריסטל



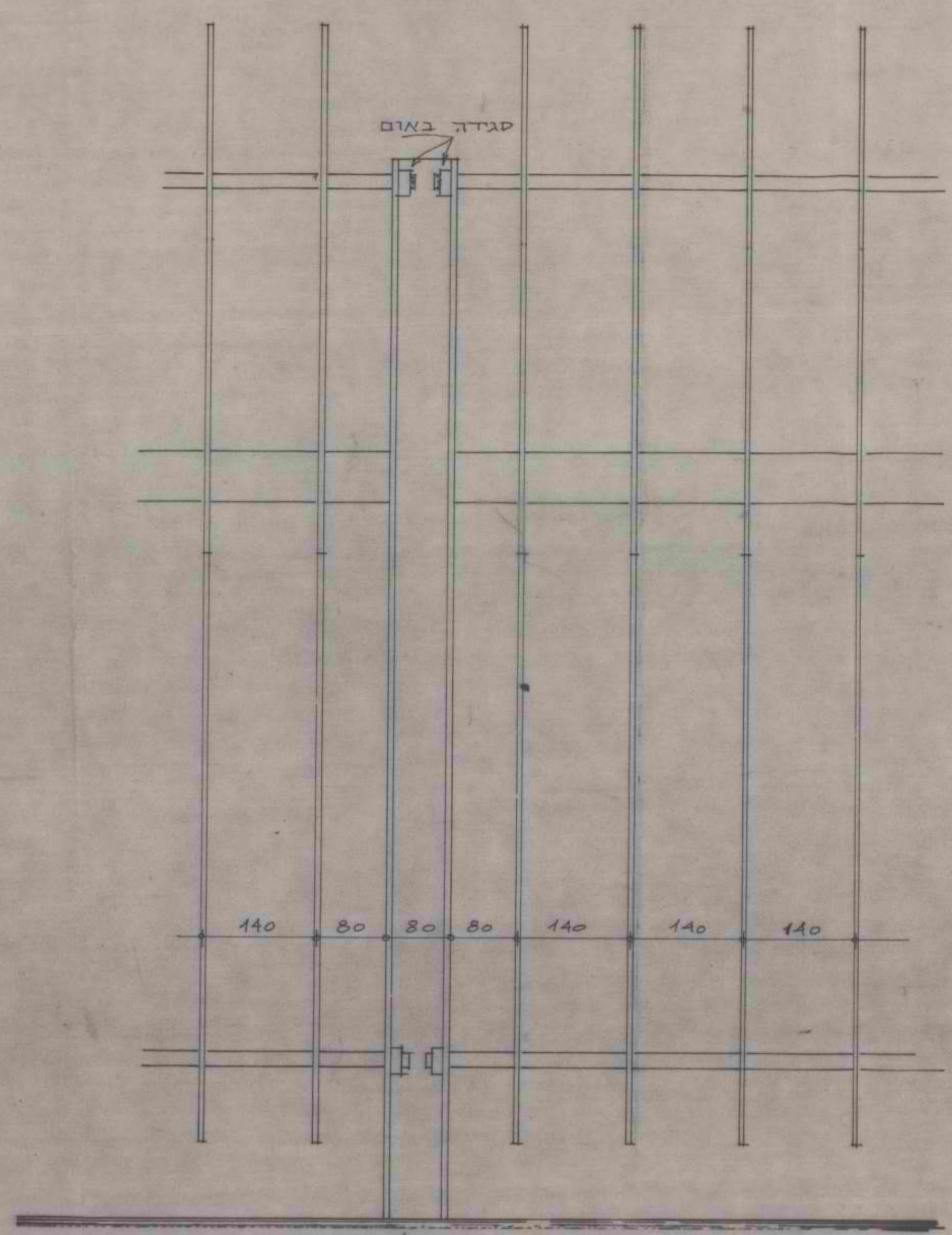
חזק בשער 1:10

חזית השער כבודוק 1:10

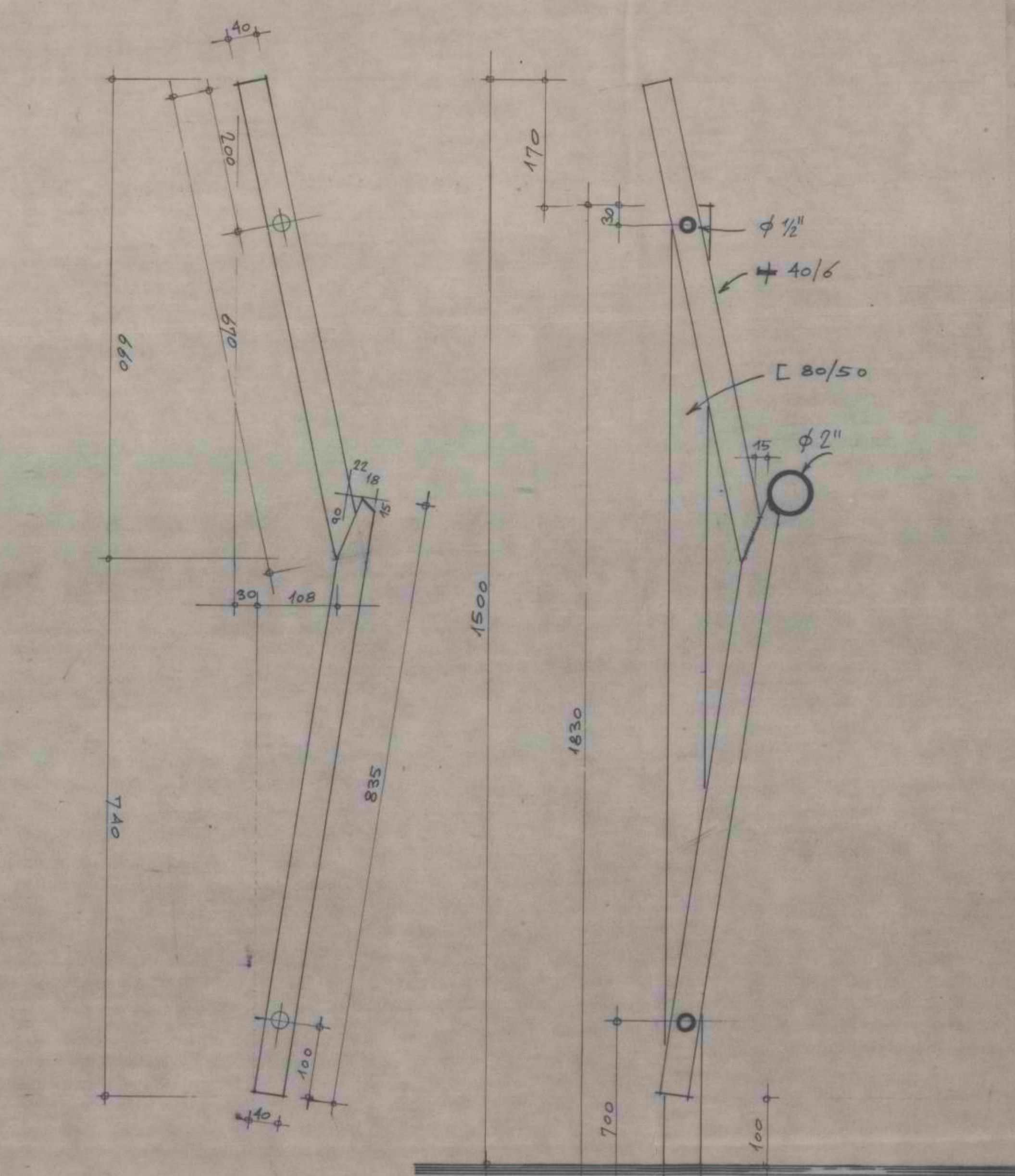


תוכנית השער 1:10

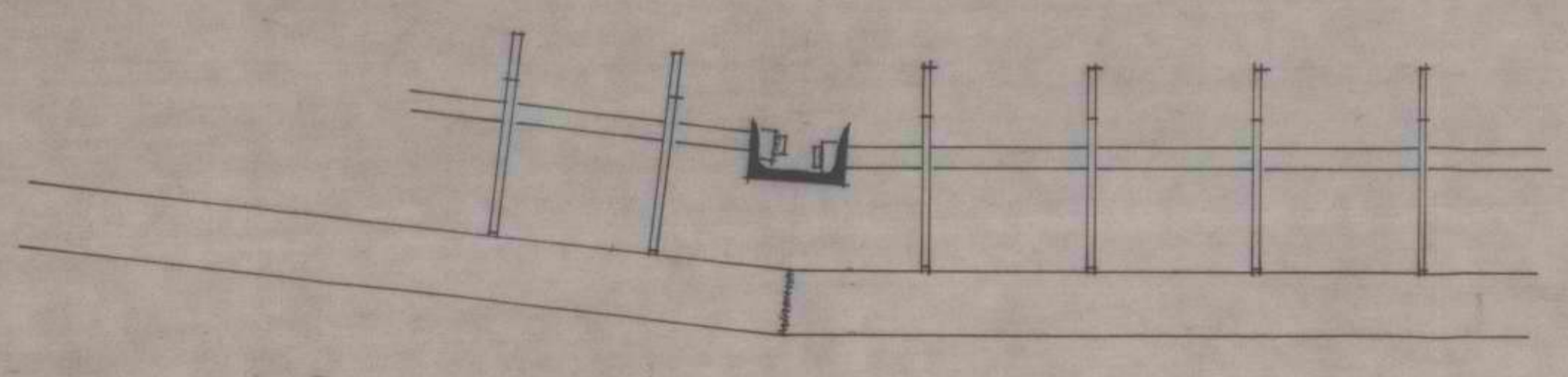
ערת: לידה a דחוקת המשכה שיה תלואם עם החזקם בארה.



חזית כניסות 1:15

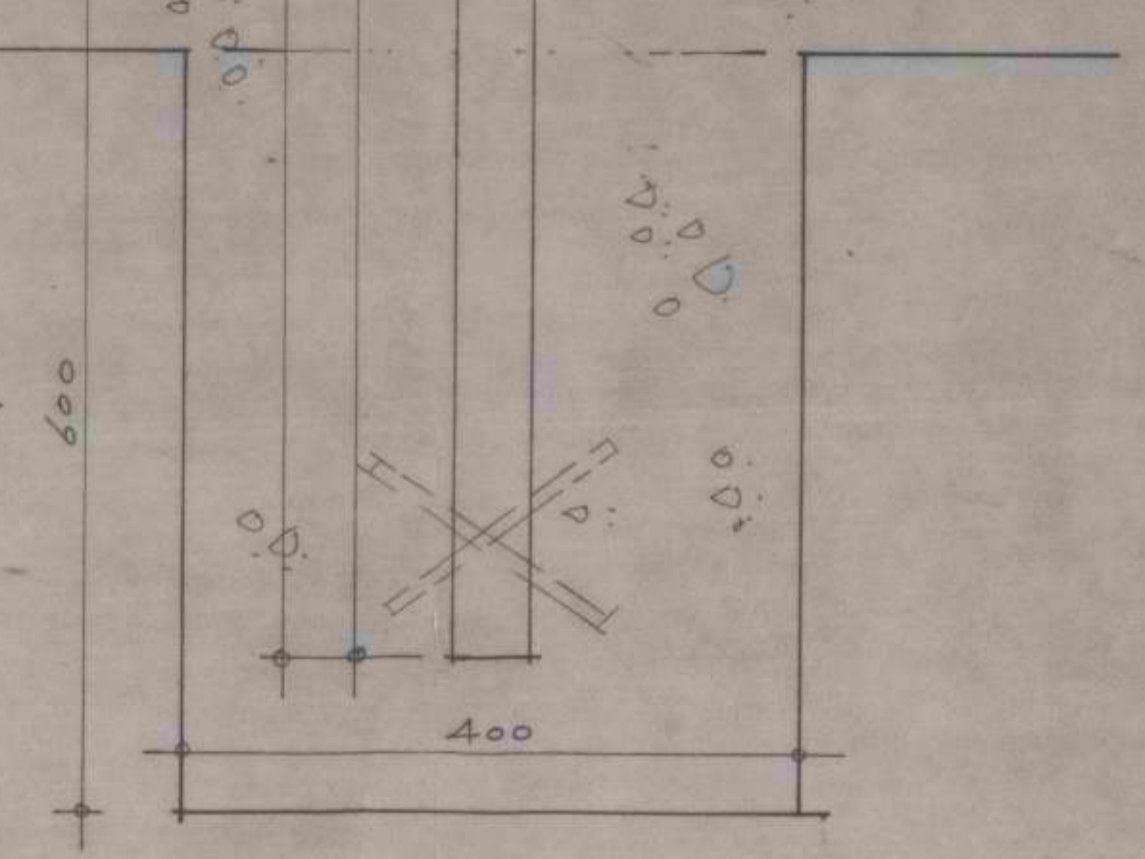


פרט חלוקה אכנית 1:15

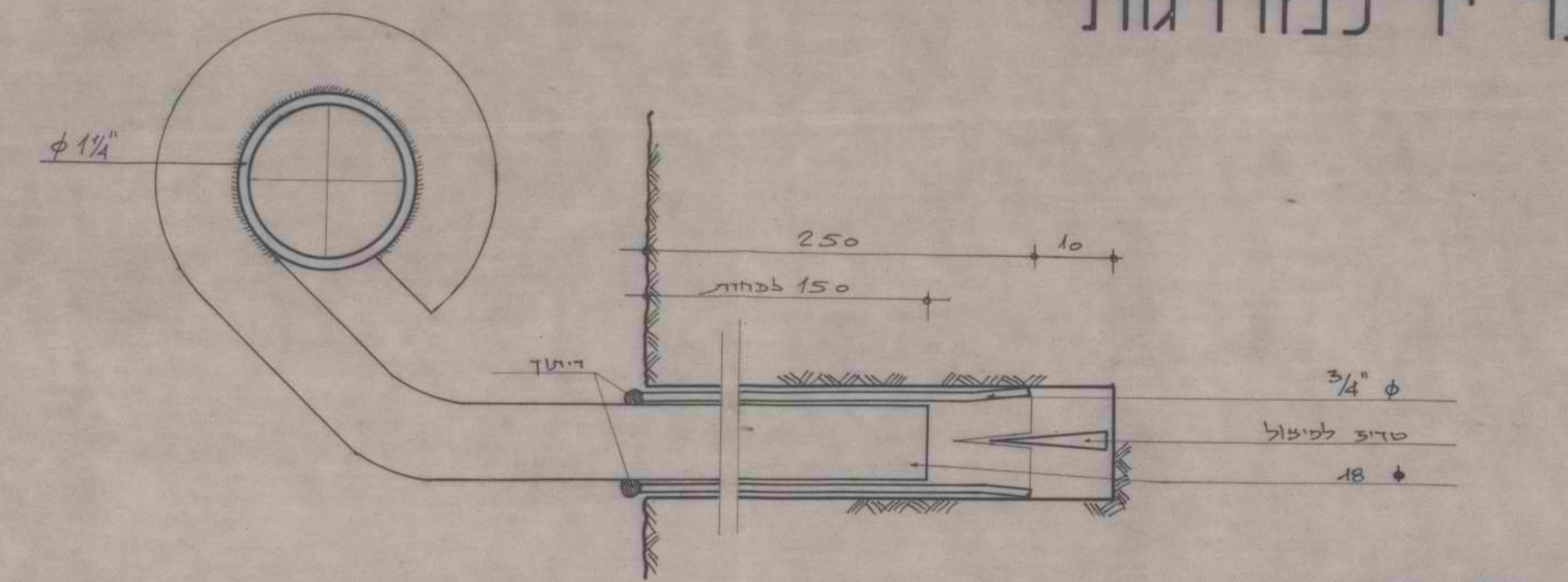


תוכנית 1:15

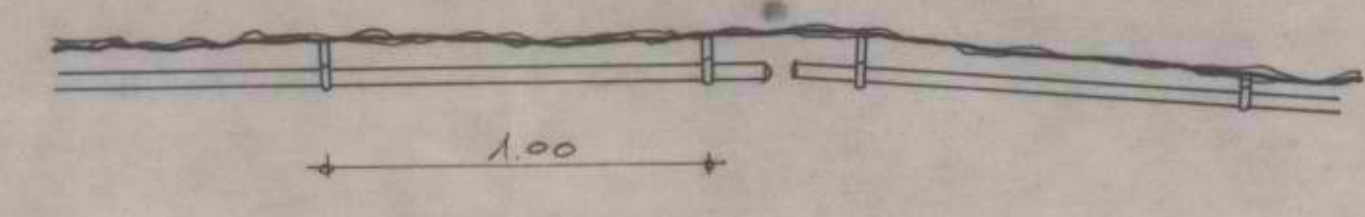
חזק 1:5



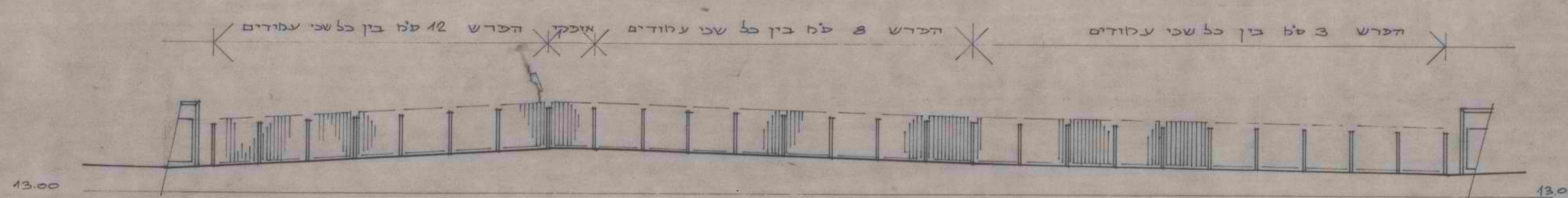
## מסעד יד למדרגות



פרט לעקה 1:1



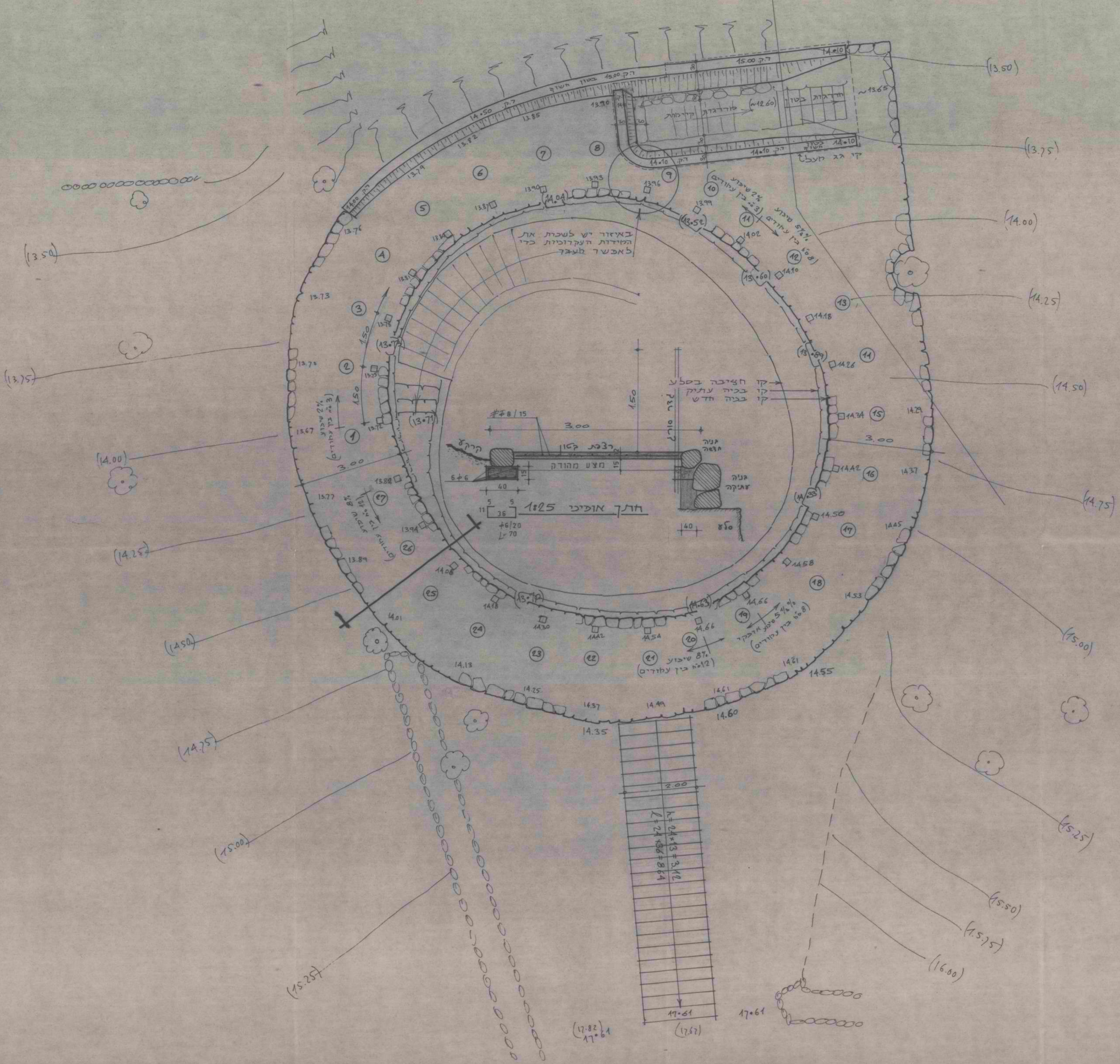
מכס על 1:20



כריסה 1:100

תאריך	שינויים
החברה הממשלתית לתיירות	
לדעשה אזורית קטור בניאלן ש.ב.א. בע"מ	
מס' עבודה	שם העבודה
6 <td>גבעון העקה (אל ג'יב) מרטי הגליון סטגרות כבדיכה</td>	גבעון העקה (אל ג'יב) מרטי הגליון סטגרות כבדיכה
ק"מ:	תאריך:
שוכים	9.87
נ. גורלי אדריכל רח' החלוץ 70, ירושלים-96269 טל: 528624-02	

העבודות לעבר לקו שטענדרד  
תכנון סופו בגובה חציבה



תאריך	תמונה

תאריך	שינויים

החברה המחשלתית  
לתירות  
לוועצה אזורית  
לטה בניאלו  
ש.ב.א. בע"מ

שם העבודה		מס' עבודה	
גבעון העתיקה			
מס' גליון		מס' גליון	
די צדף וגידור סביב הבריכה		5	
שרטט:	תאריך:	ק"מ:	
	8.87	1:50	
<p>נ. גורלי אדריכל רח' החלוץ 50, ירושלים-96269 טל: 02-528624</p>			



תאריך	תמונה

תאריך שינויים

החברה הממשלתית  
לתיירות  
מפעלה אזרחית  
"מטה עימון"  
שא.א. כנעני

מס' עבודה שם העבודה


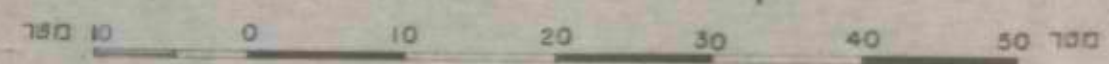
גבעון העתיקה  
(אל ג'יב)

מס' גליון 1 פרטי הגליון  
106 כוללת כללית  
של האתר

קב"מ: 1:500 תאריך: 87 שרטט:

נ. גורלי אדריכל  
רח' החלוץ 70, ירושלים-96269  
טל: 528624-02

קוה מדה 1:500



5. נתמך בישראל בע"מ דצמבר, 1966.

הרישום נעשה בזה שולח העתק נכון על השרה המפקחת שהוכנה על יסוד  
מידור שהותקמו ביום 15 לחודש 6 שנת 1964 ושפורסמה  
העתקים ביום 20 לחודש 6 שנת 1966. בותאם להקנות הסדירות

ירושלים  
חידד מסמך  
אורן מסכה

7/5/58

Fig. 3

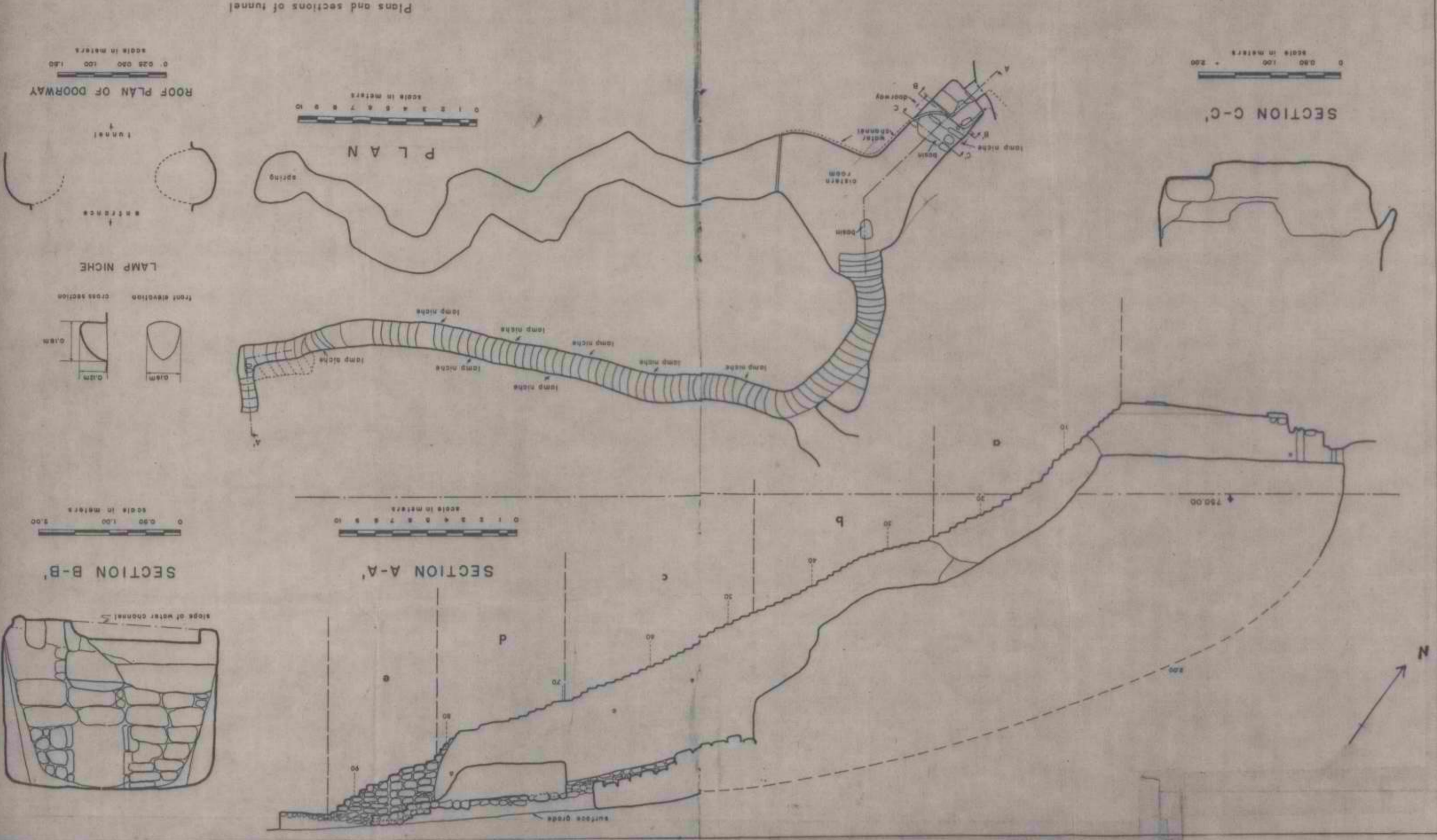
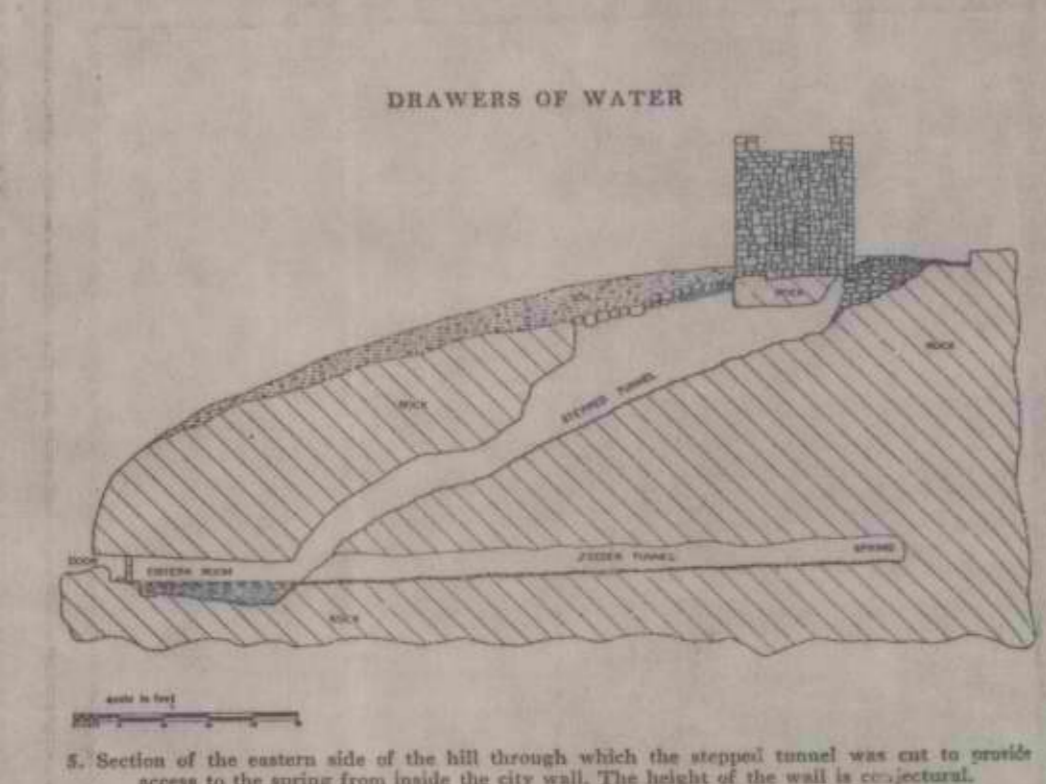
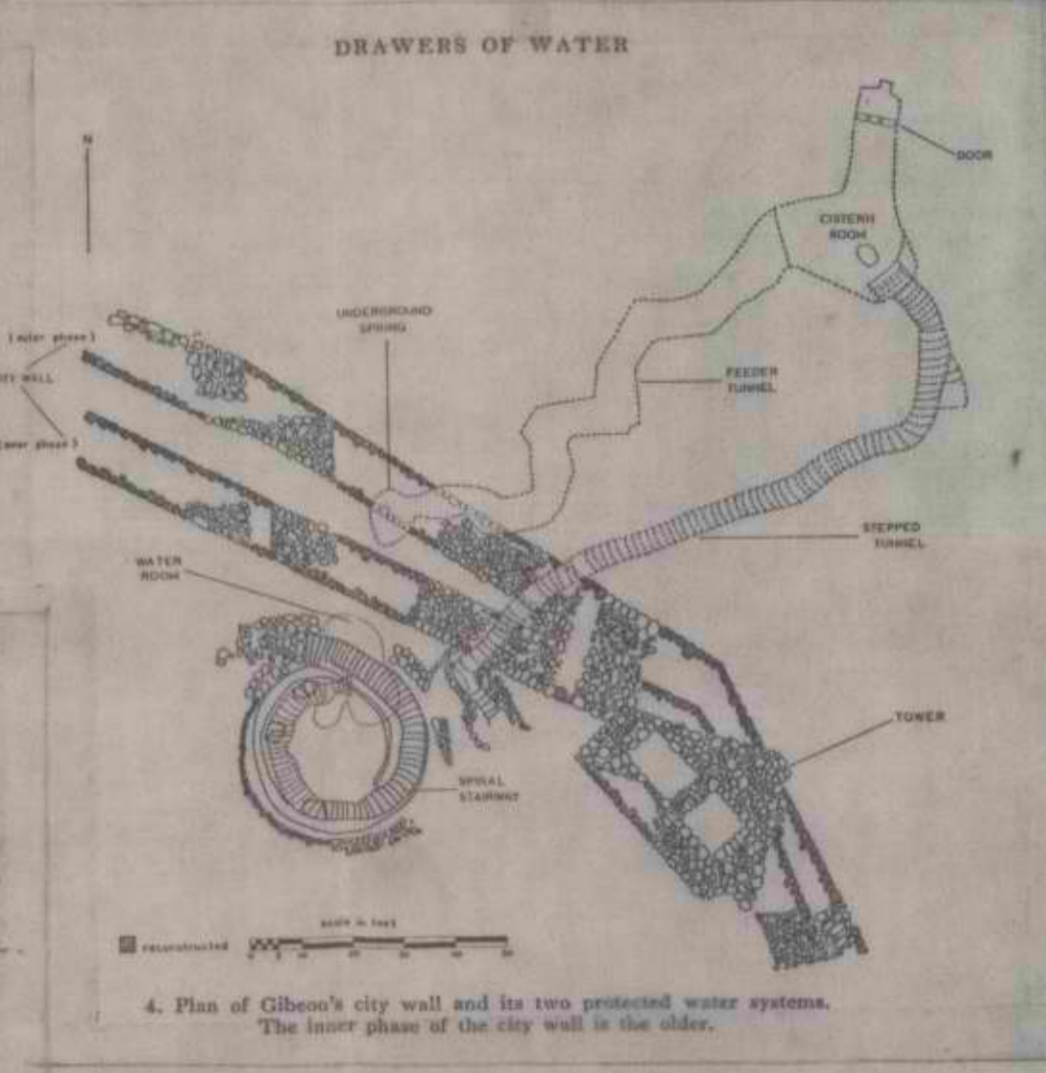
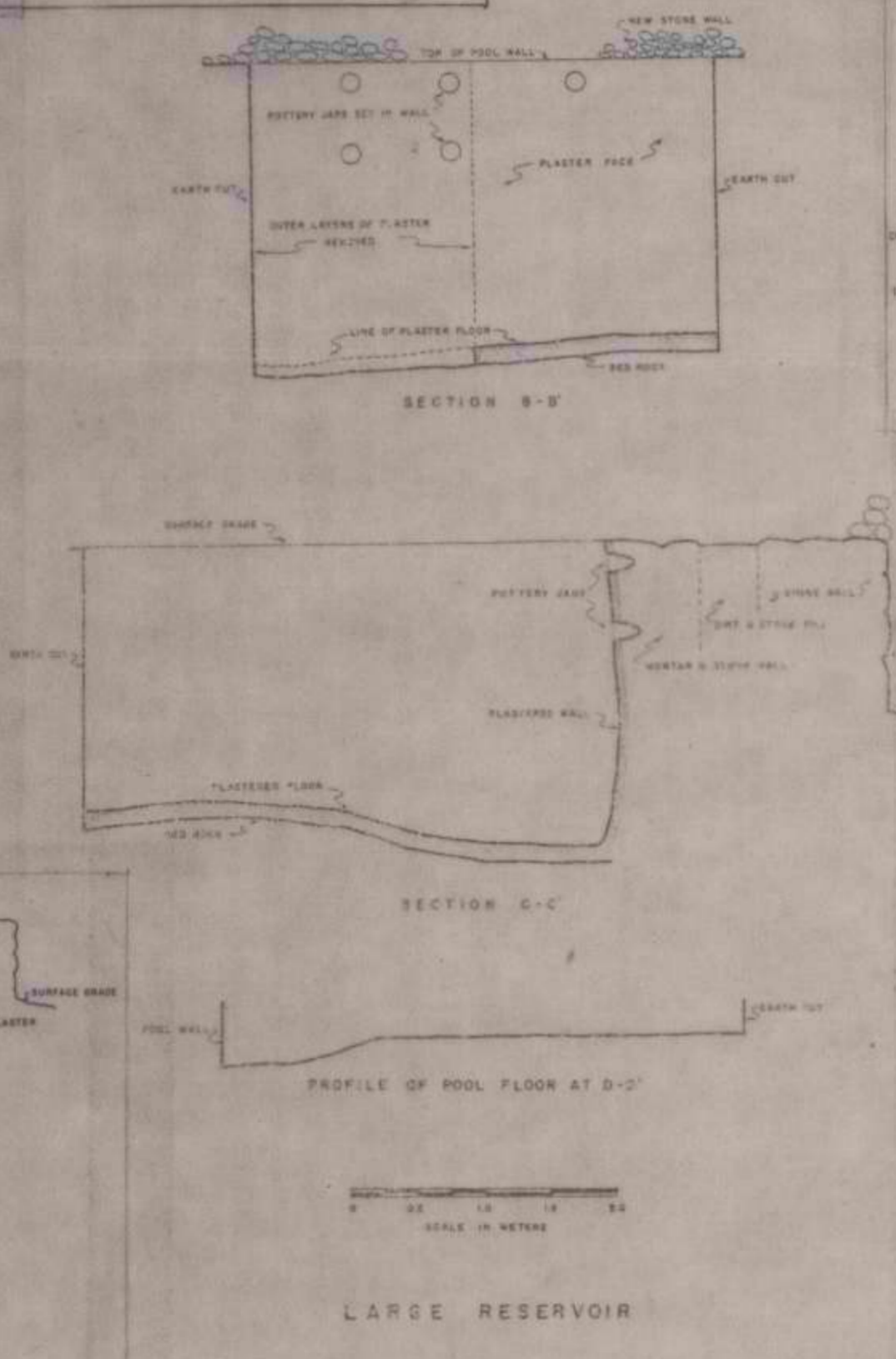
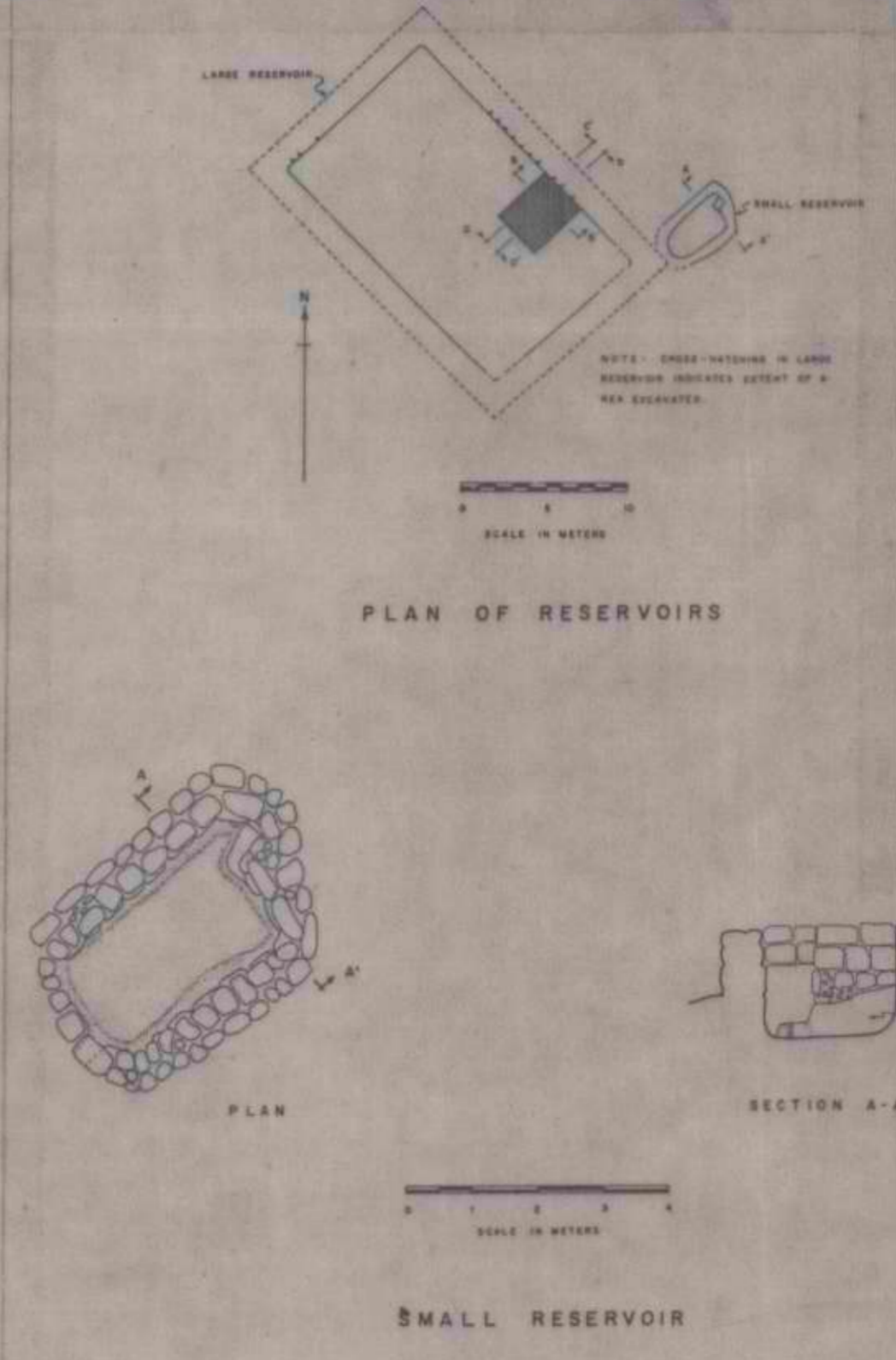
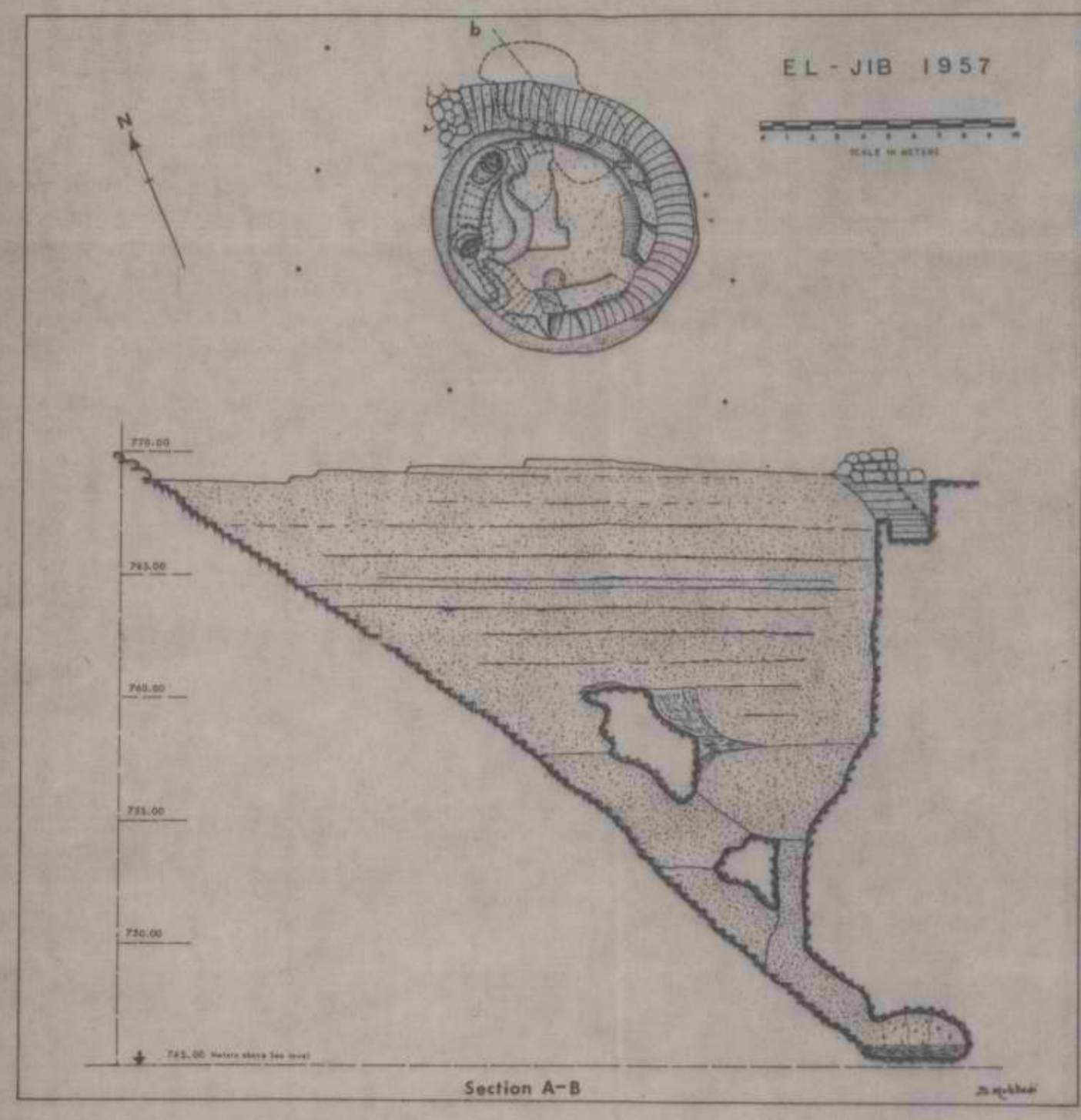
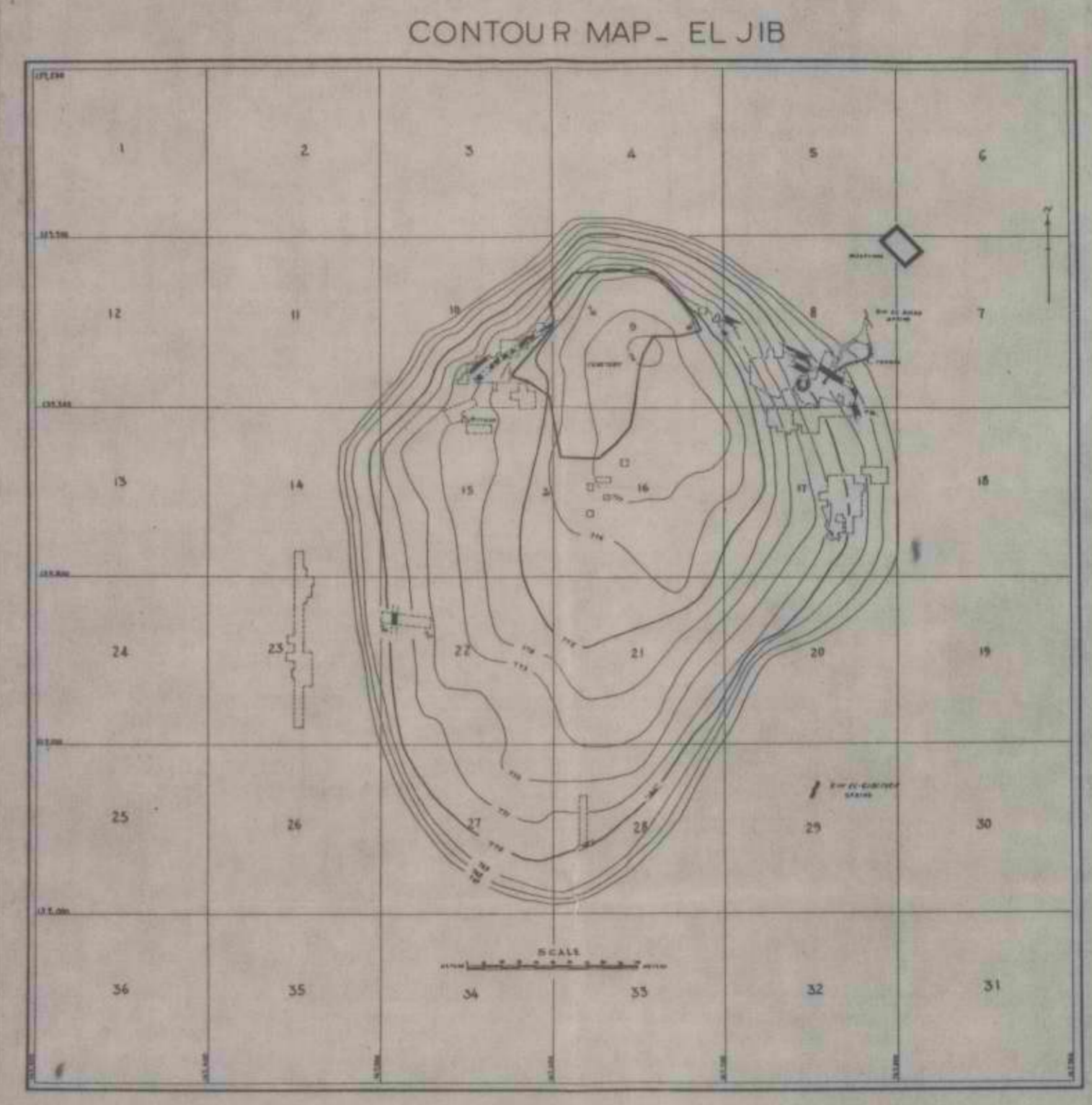


FIG. 1



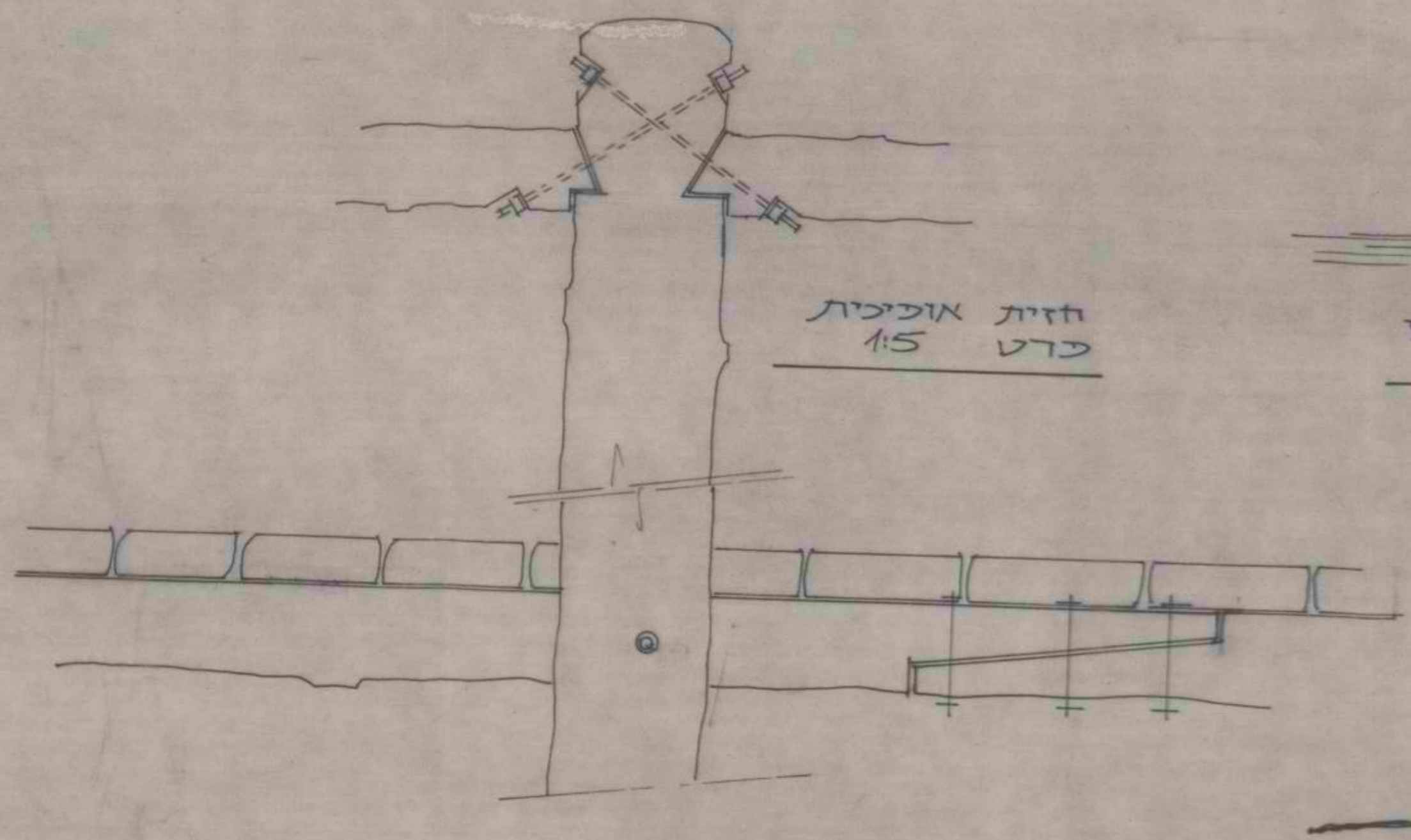
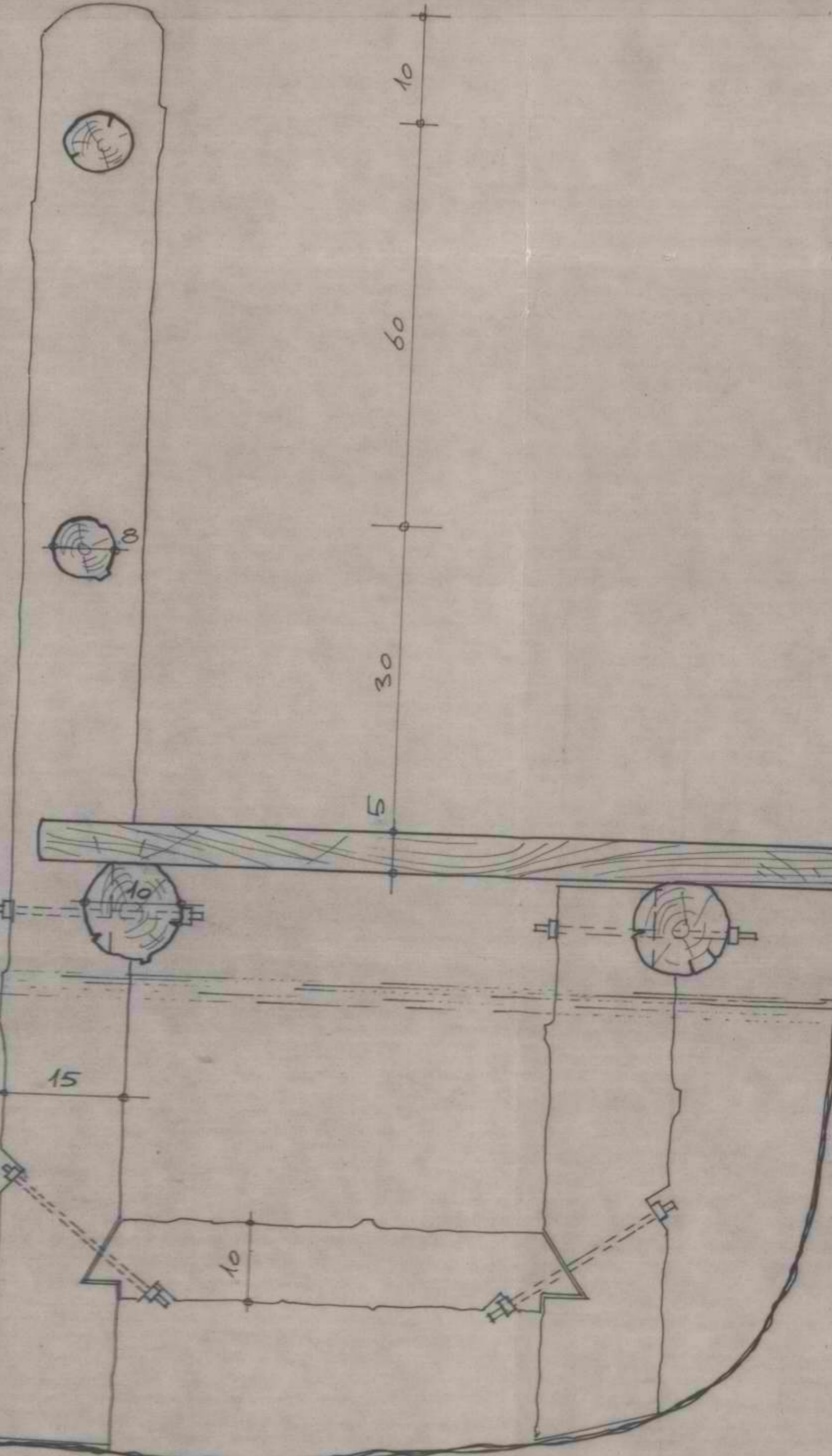
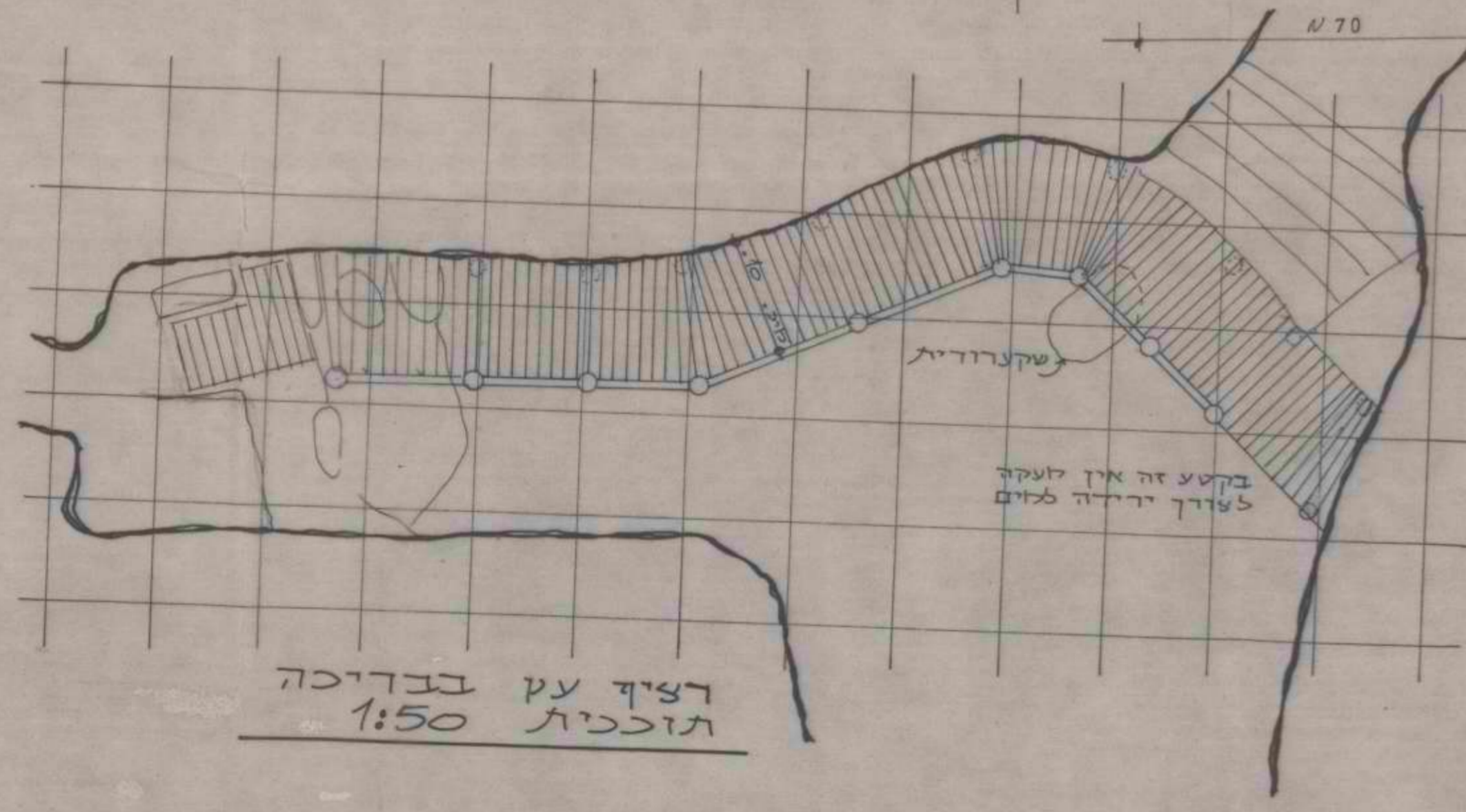
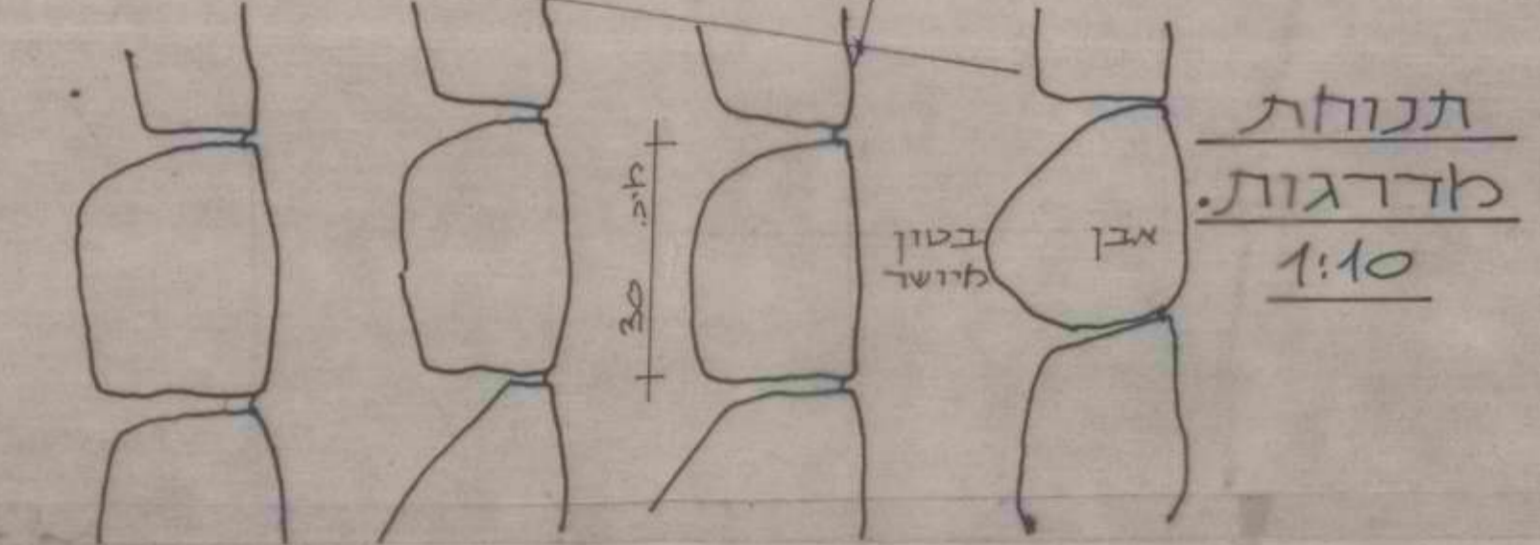
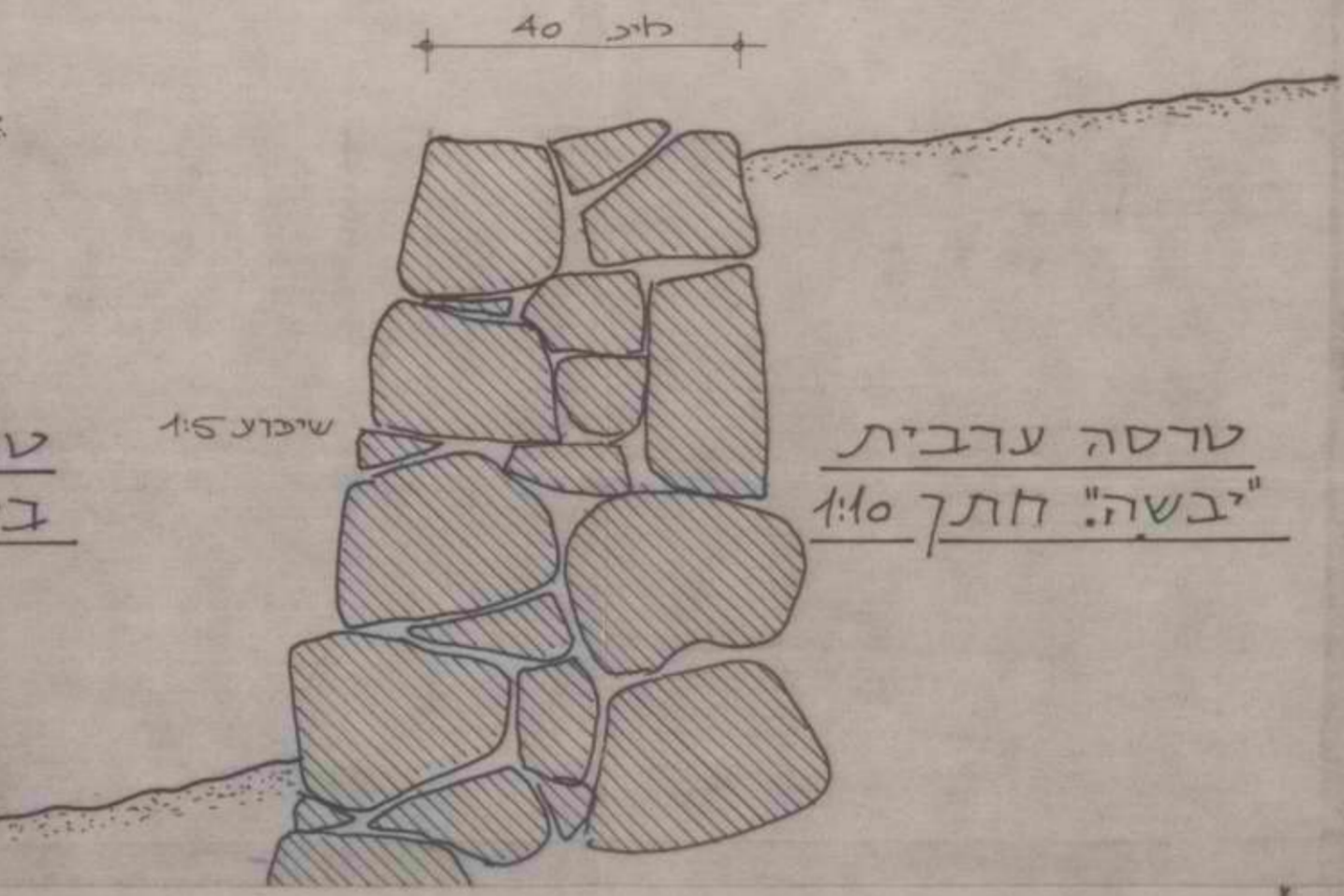
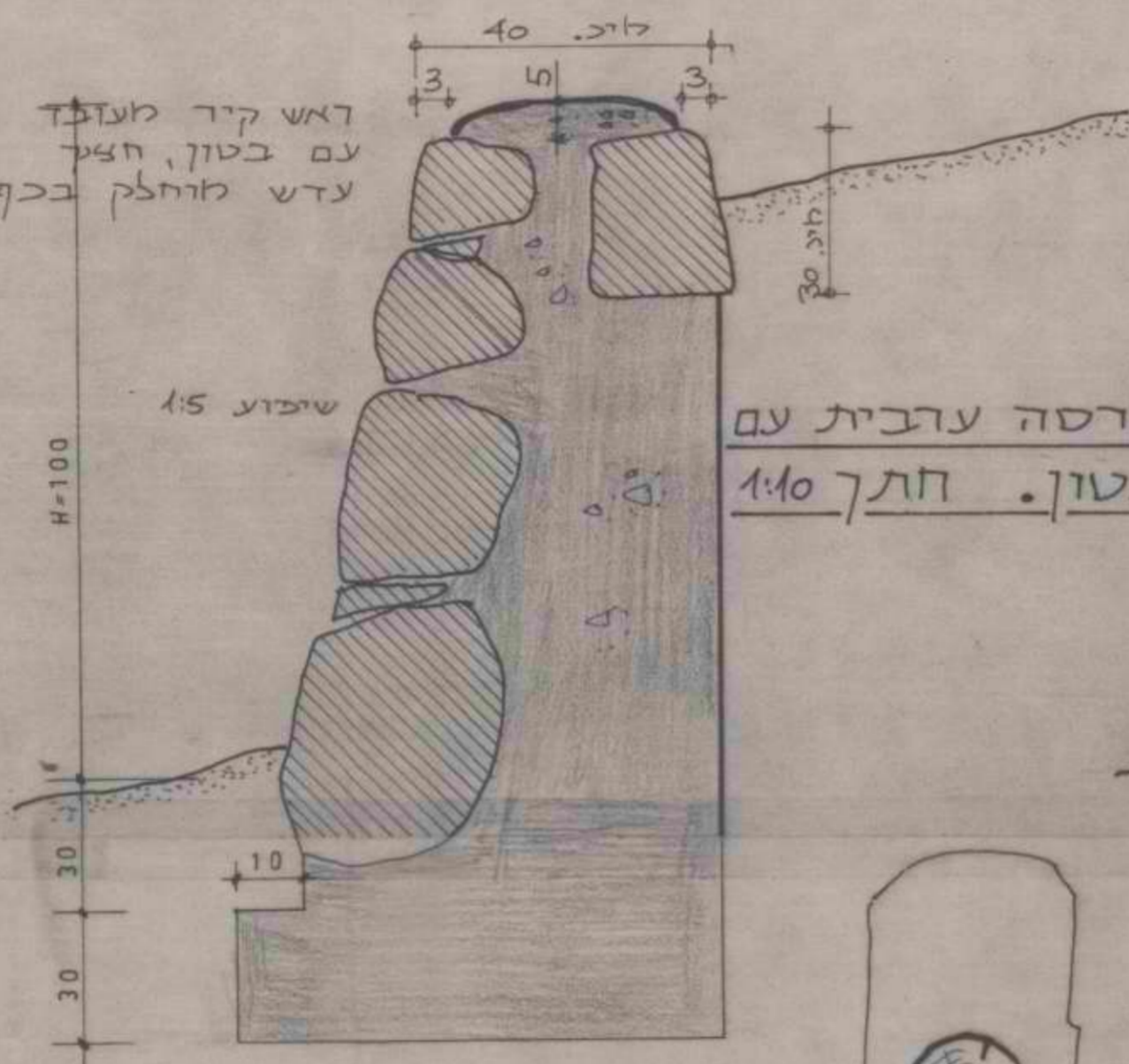
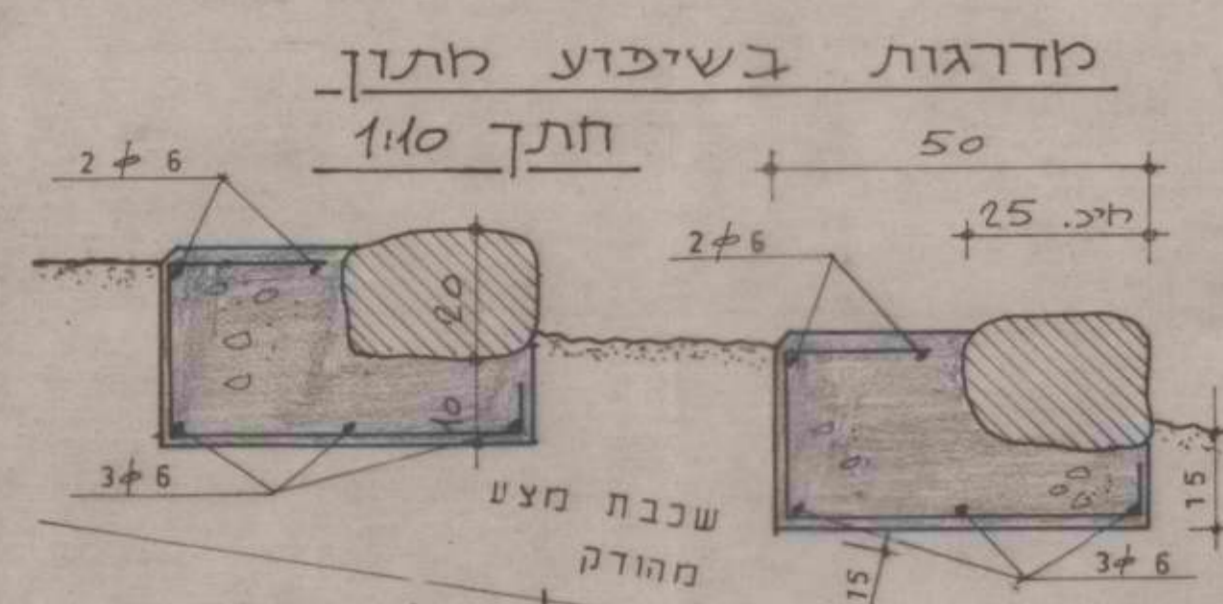
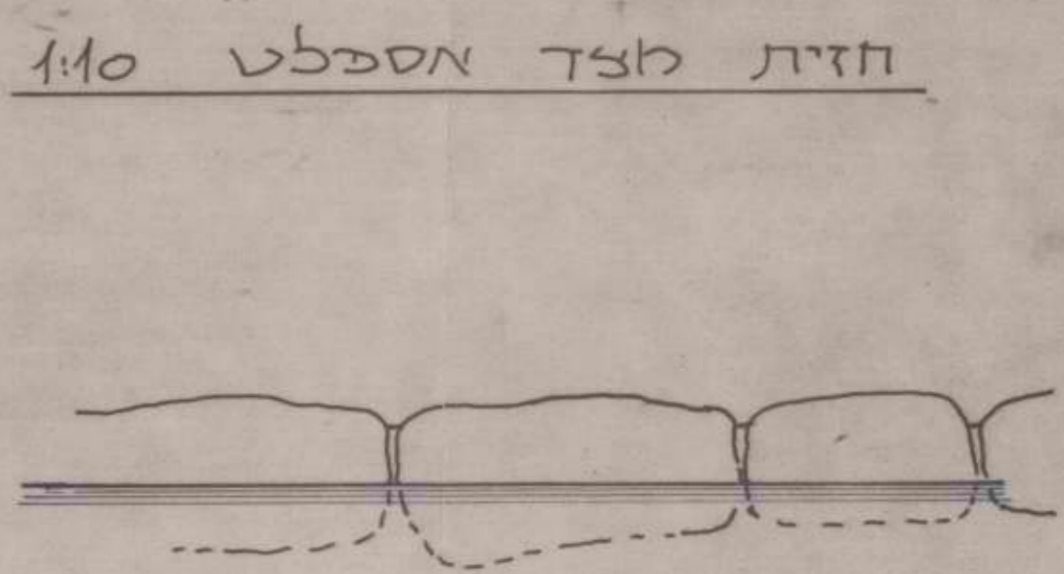
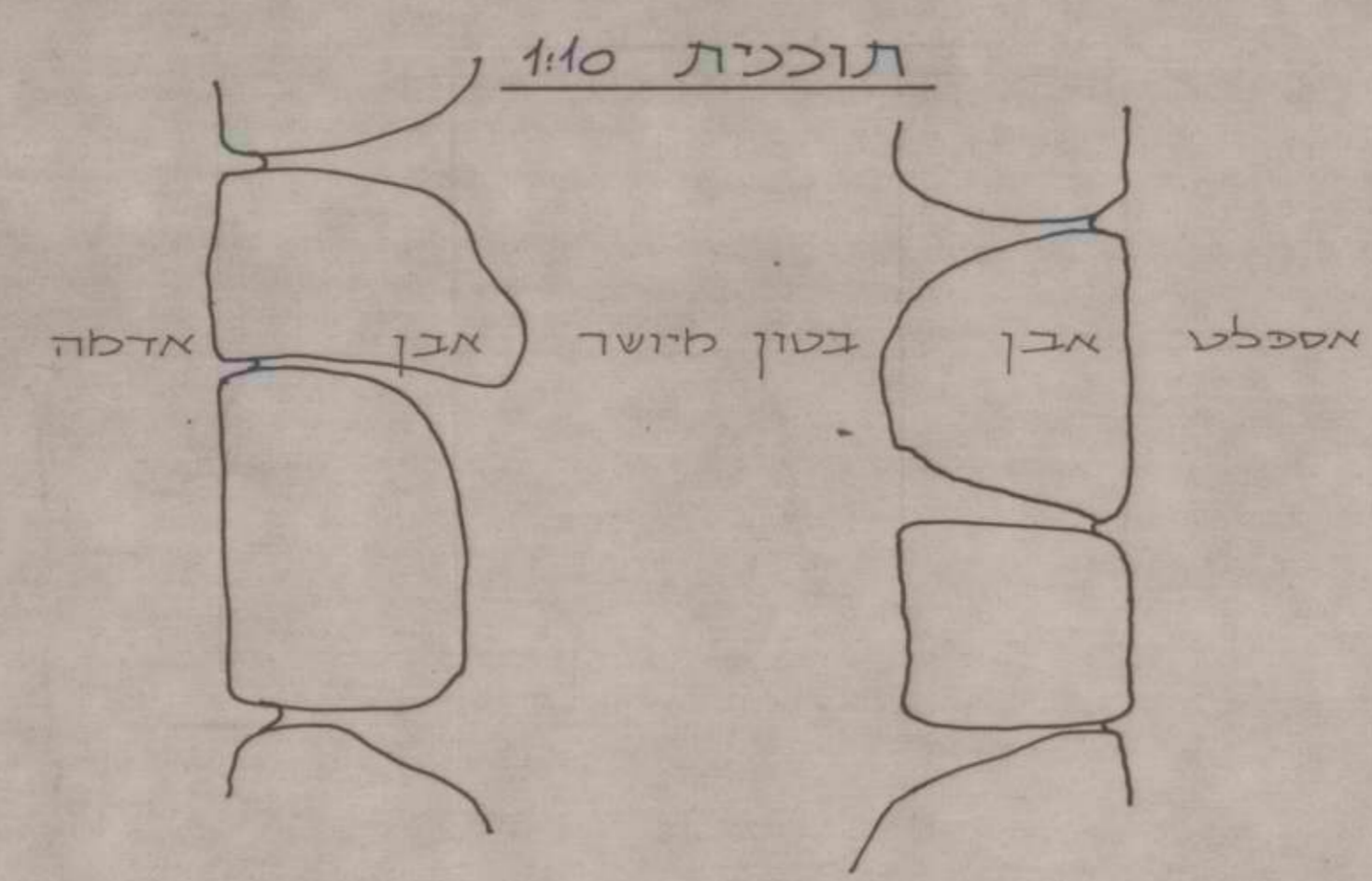
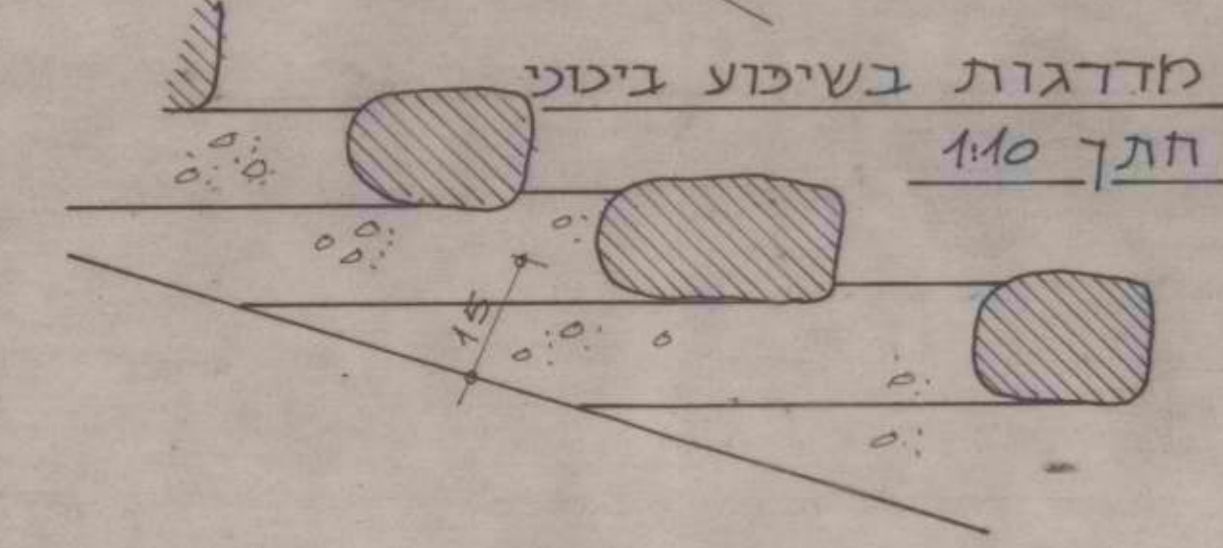
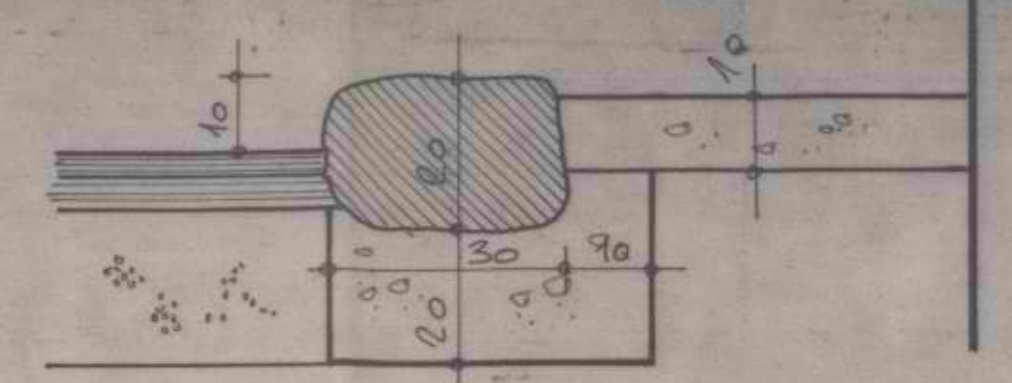
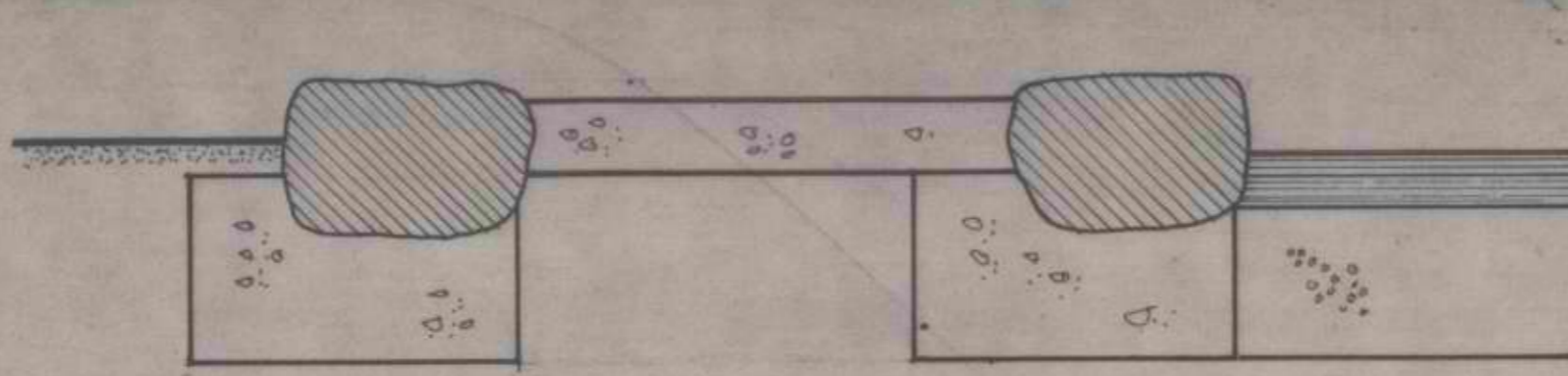
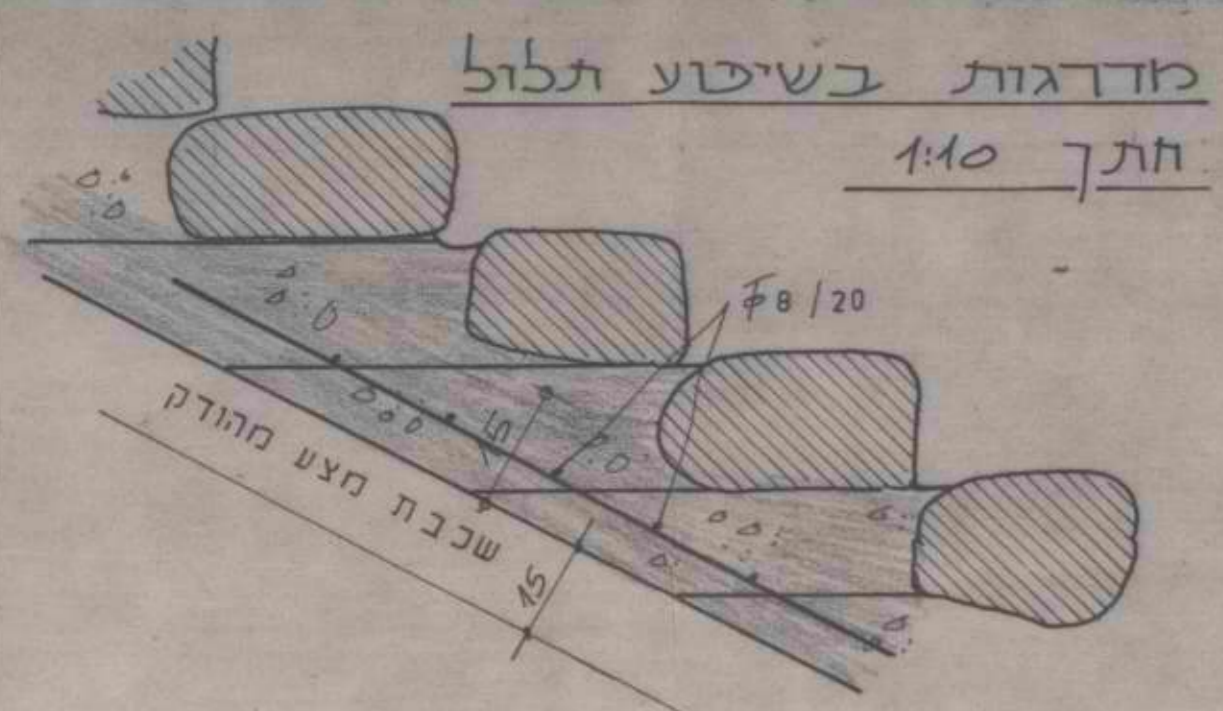
תאריך	שנים
התכנון והשראת התוכנית	
א. ר. ז. ז. ז.	
"מסלול מים"	
א. ר. ז. ז. ז.	
מס' עבודה	שם העבודה
מס' גליון	מס' הגליון
ק"מ	תאריך
1:200	כ"ז '57
שרטט:	
נ. גורלי אדריכל	
רח' החלוץ 70, ירושלים-96269	
טל: 02-528624	



תאריך

תמונה

תאריך	תמונה



תאריך שינויים

החברה הממשלתית לתירות  
לועצה אזורית סטה בעלון  
ש.כ.א. בע"מ

מס'עבודה	שם העבודה
	גבעון העתיקה

מס'גליון  
פרטי הגליון  
ברטי מדרגות וקירות  
גשר עץ במעין

ק"מ:  
תאריך:  
שרטט:

נ. גורלי אדריכל  
רח' החלוץ 70, ירושלים-96269  
טל: 528624-02