

מדינת ישראל

גנזך המדינה

מס' תיק \_\_\_\_\_

משרד \_\_\_\_\_

החברה הממשלתית לתעבורות

פארק קצ'בין - רמת הגולן

מס' מס/מס' מס' 9

קנה מיצו. ט: 1:25, 1:20

7/86 - 6/86

מס' תיק מקורי יואם מקורי 9/62

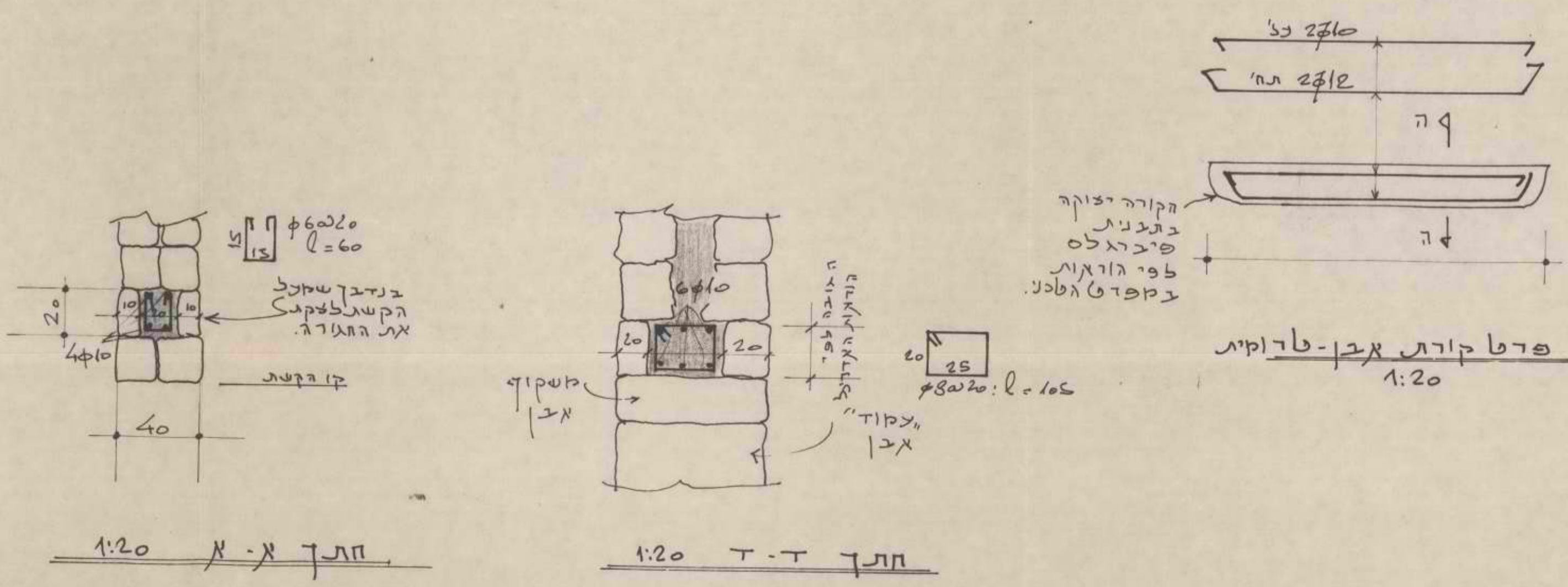
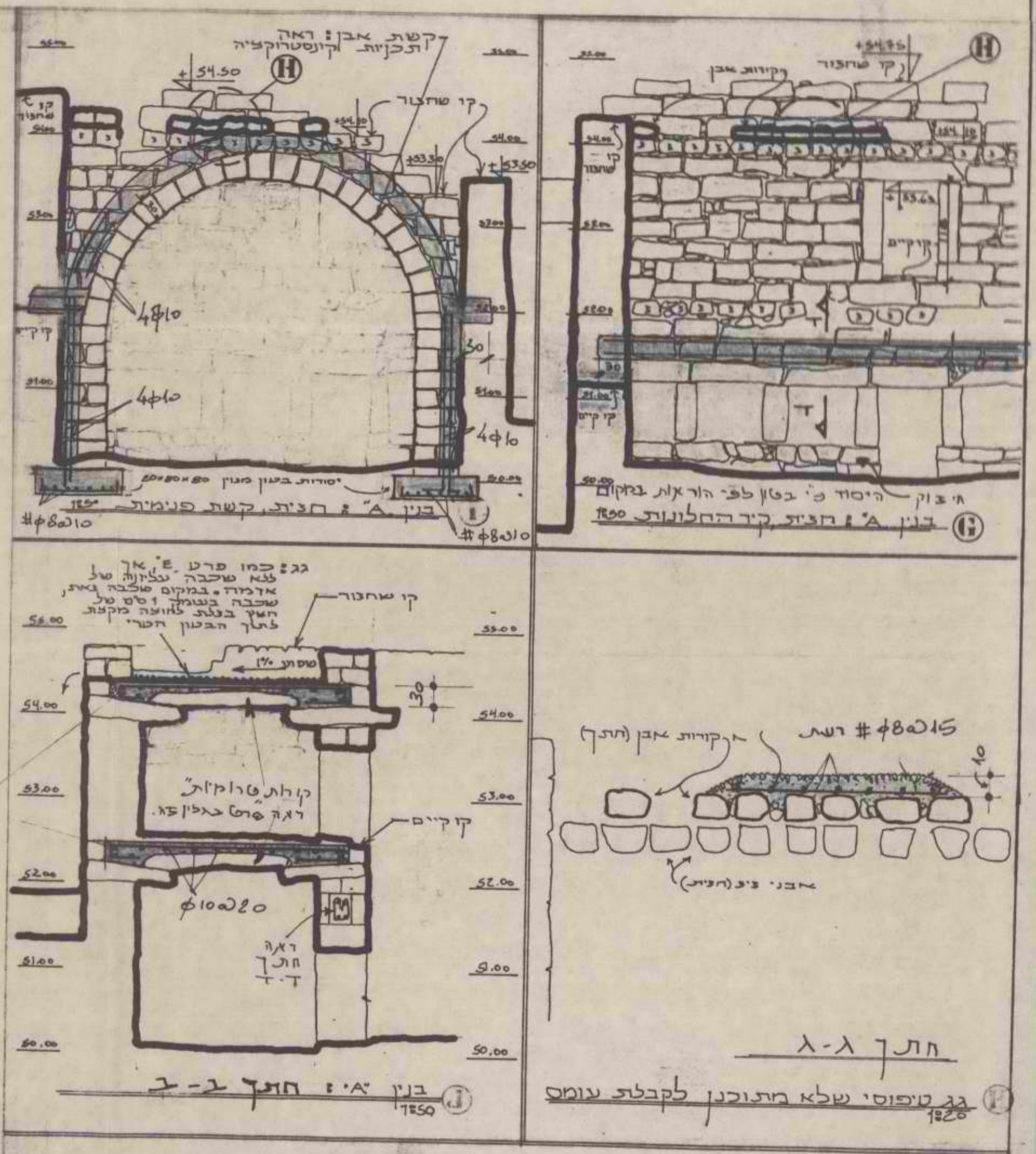
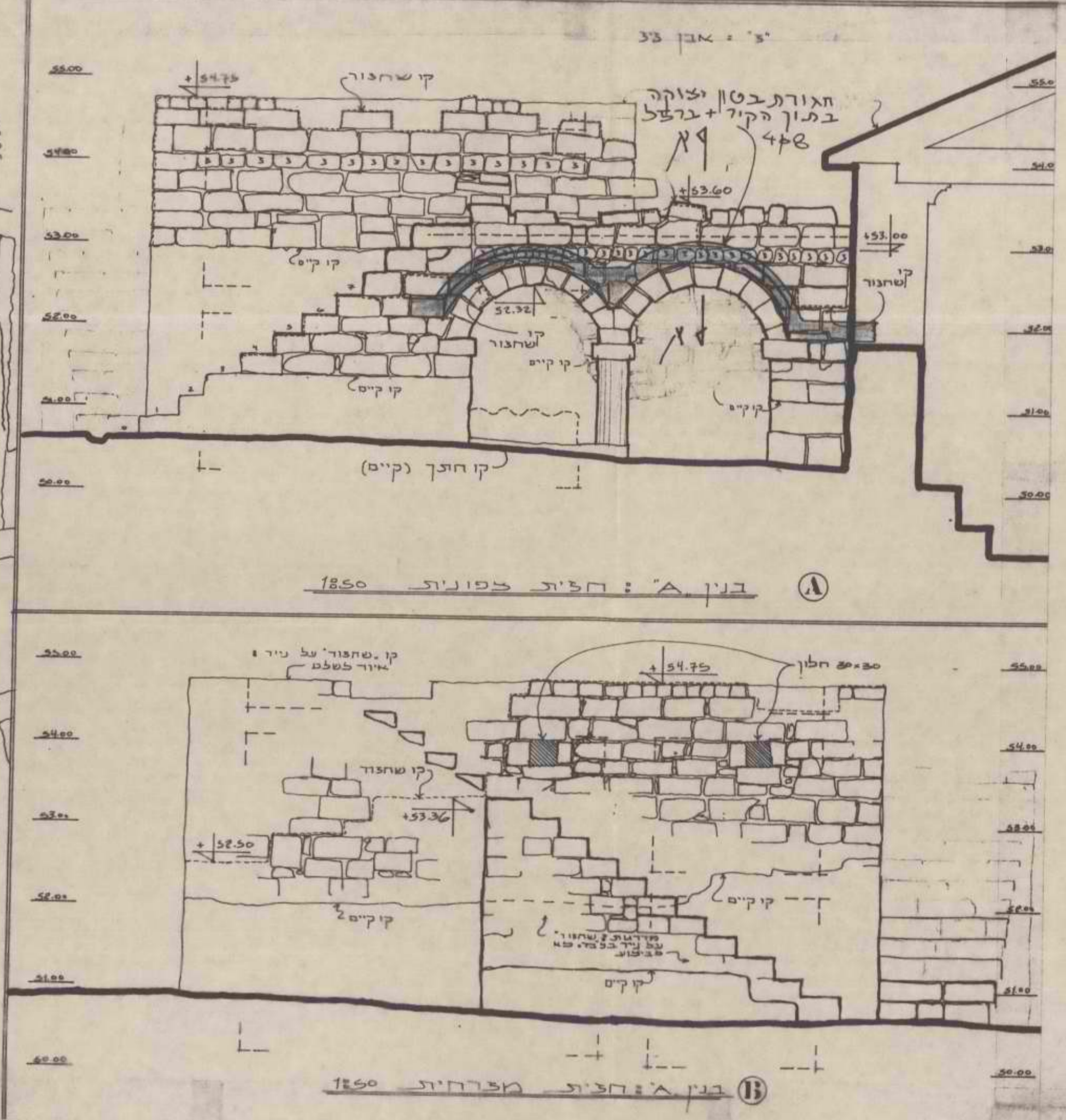
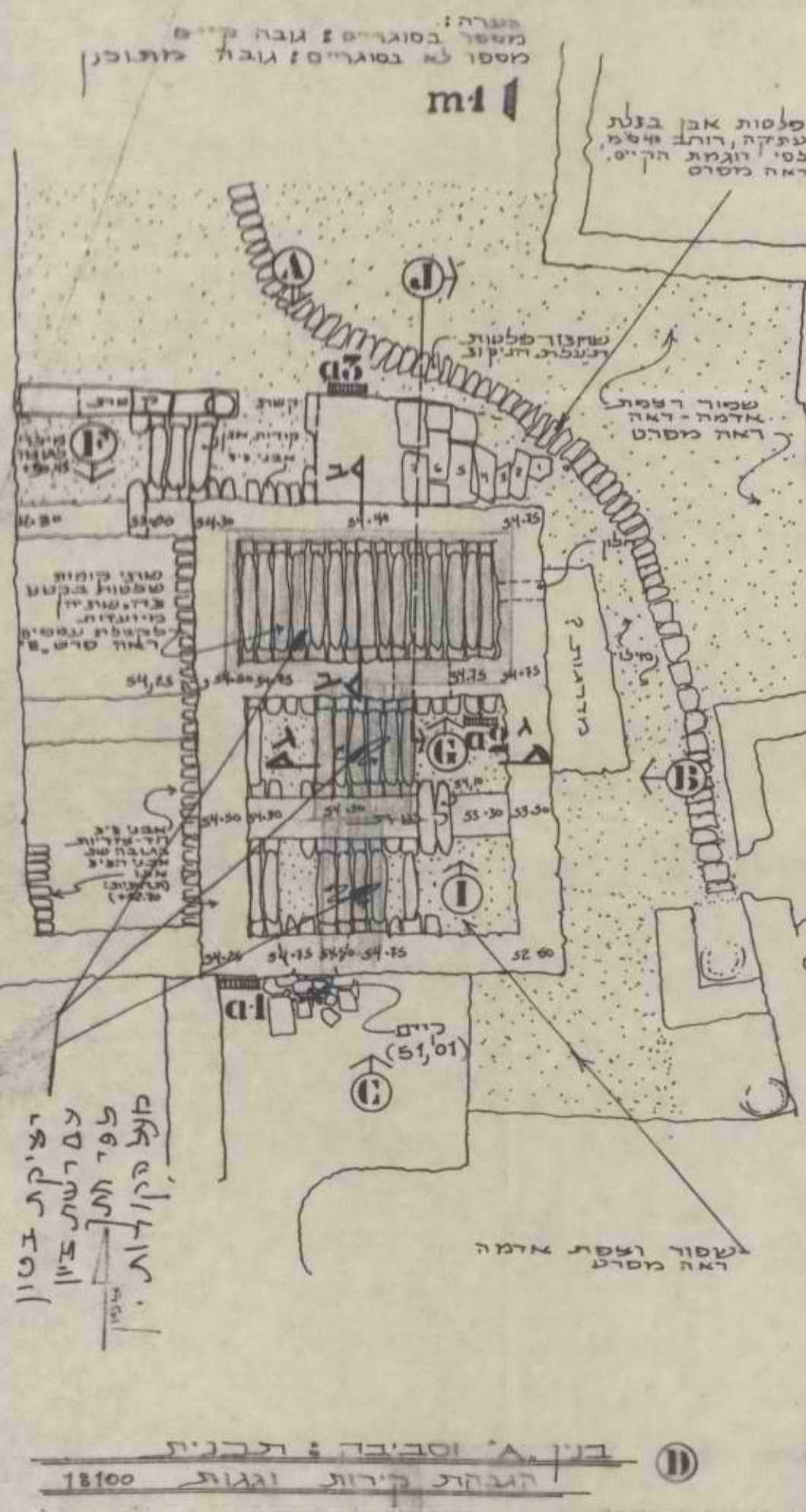


שם וז"ל: מפות כרוויקטים - רמת הגולן - פארק קצ'בין  
 מס' מס' מס' **1688/6-רש**  
 מס' מס' מס' 000klkq  
 מס' מס' מס' 3-315-12-13-18  
 תאריך הדפסה 18/10/2018

מחלקה התעבורות לתעבורות

מס' מס' מס' **מס' מס' מס'**



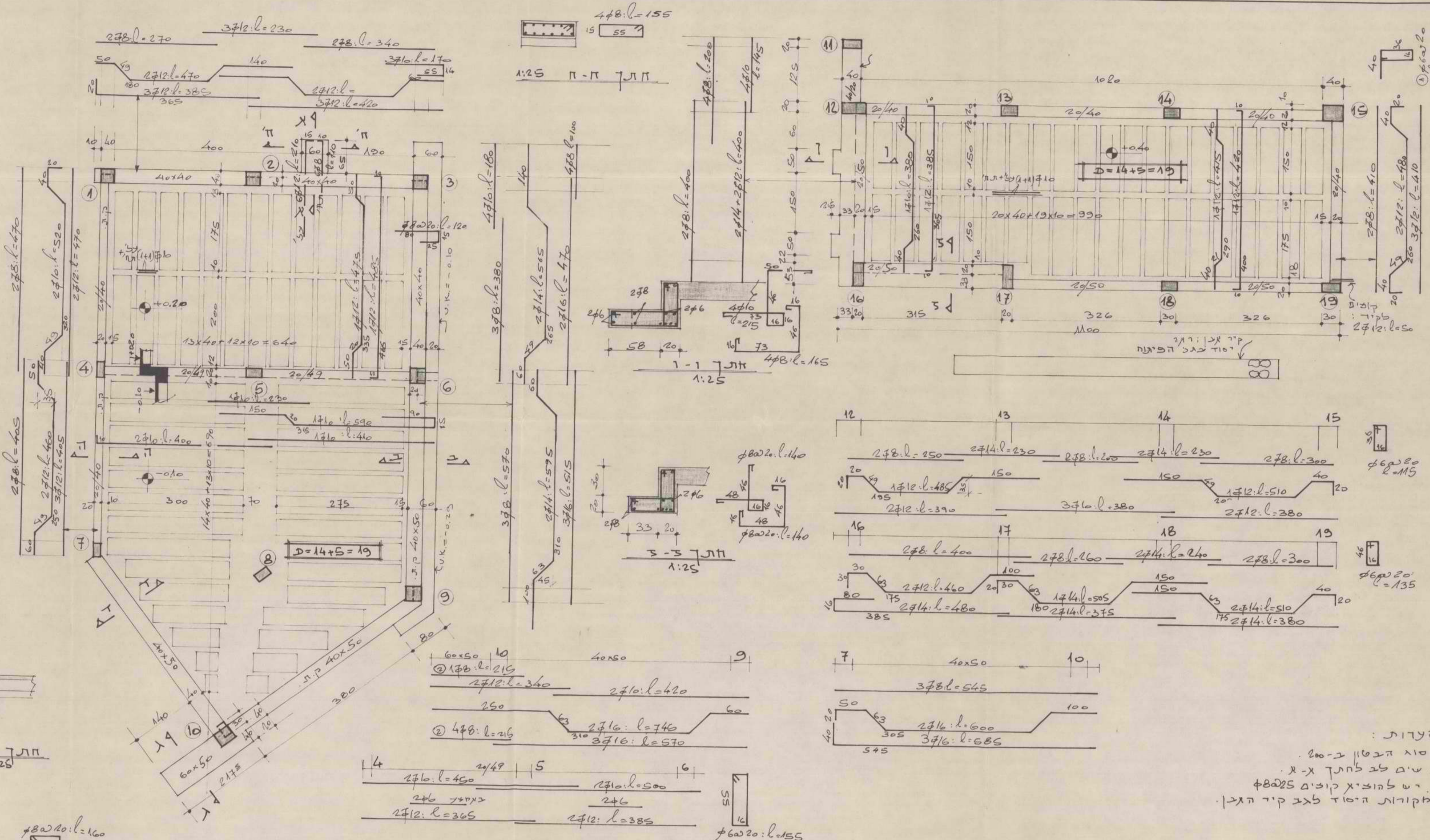


הערות:  
 1. סוג הבטון ע-200 בכל חלקי השלד.  
 2. פרטי חיבור הקשתות, הקירות והרצפות המופיעים כאן הם עקרוניים בלבד. על הקבל לקבל גם הוראות בצוץ בצפון העבודה מהמהנדס והאדריכל.  
 3. אופן גיבוץ קירות האבן לפי הערוץ בגב' ק-6 והמפרט הלכתי.

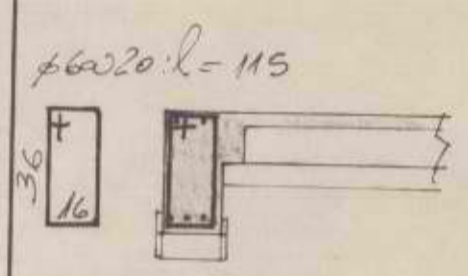
אננים קטנות משוקעות ביציקה

חתימה: 30.7.86

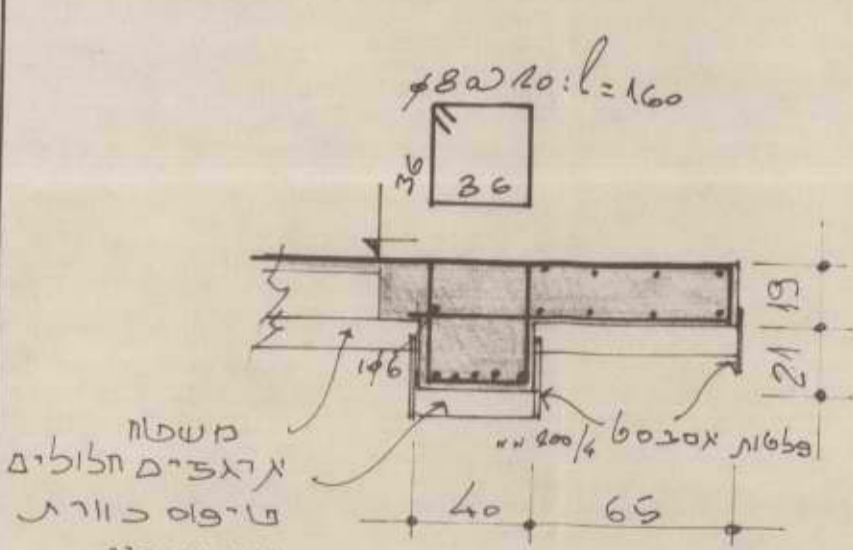
אברהם טביליה - מהנדס בנין		תכנון תיאום פקוח	
רח' ששת הימים 78, רמת השרון		טל. 419232	
התכנית: פארק קצרי-דמת הגולן			
פרטי שיחזור וחיפוק עתיקות			
מס. גשר:	מס. קו:	מס. חתך:	מס. דגם:
15.7.86	7-ק	1:20	1:20



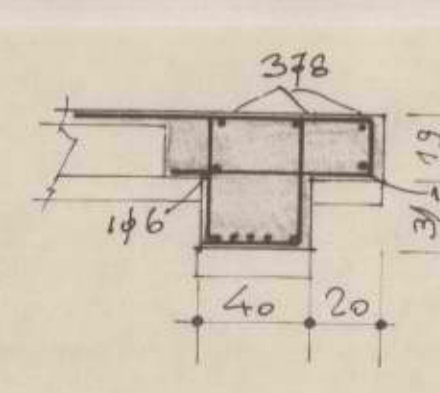
- הערות:
1. סוג הבטון ב-200.
  2. שים לב לחתך א-א.
  3. יש להוסיף קובים  $\phi 8 \times 25$  בקירות היסוד לצב קיר הגבן.



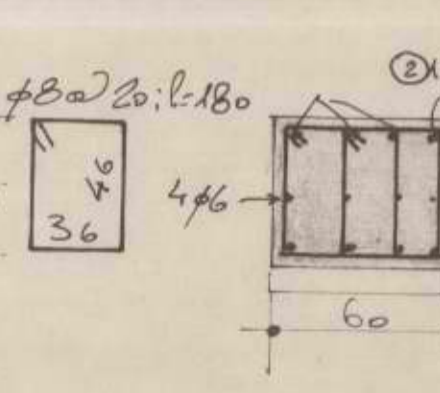
חתך ה-ה  
1:25



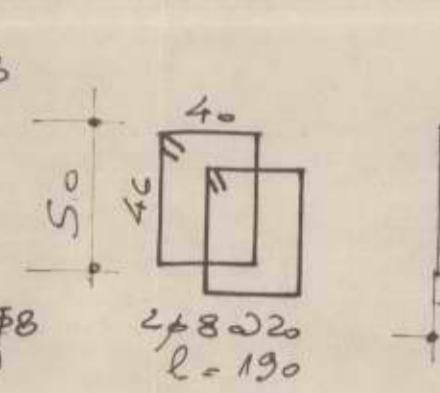
חתך א-א  
1:25



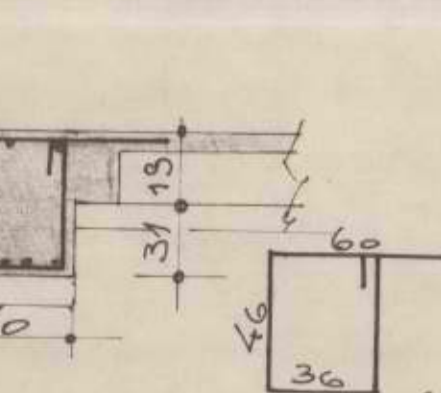
חתך ב-ב  
1:25



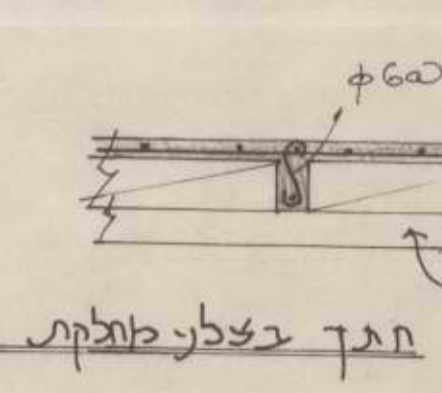
חתך ג-ג  
1:25



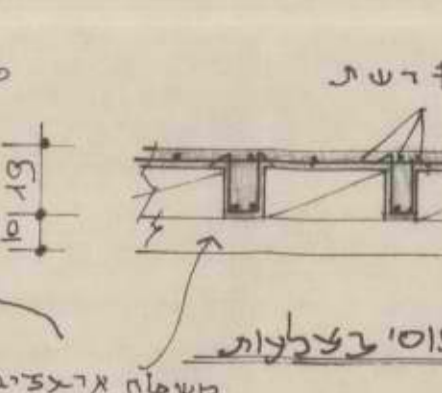
חתך ד-ד  
1:25



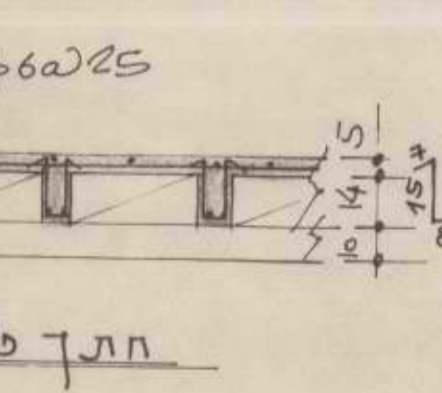
חתך ט-ט  
1:25



חתך בצלע ארוכה



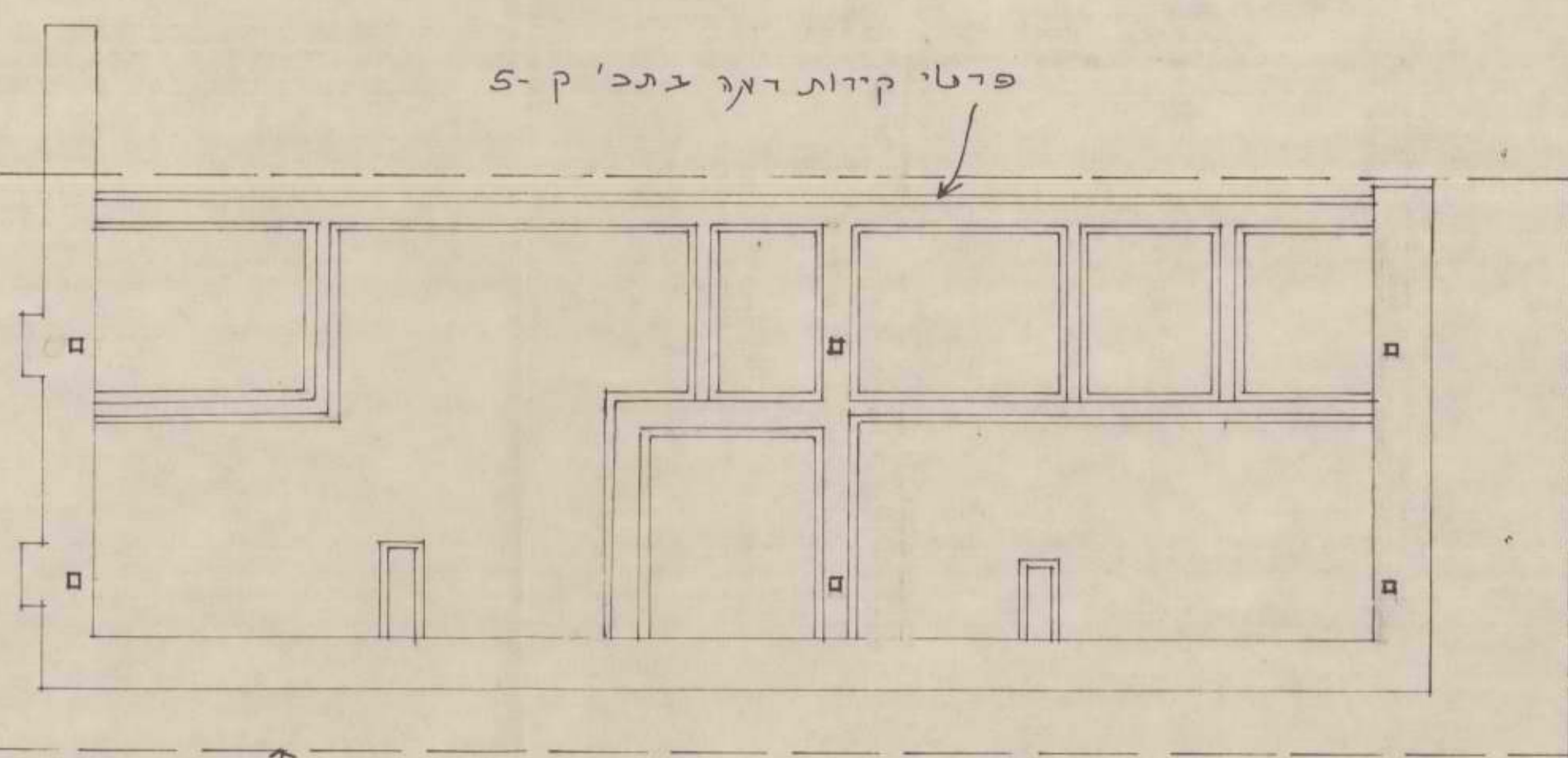
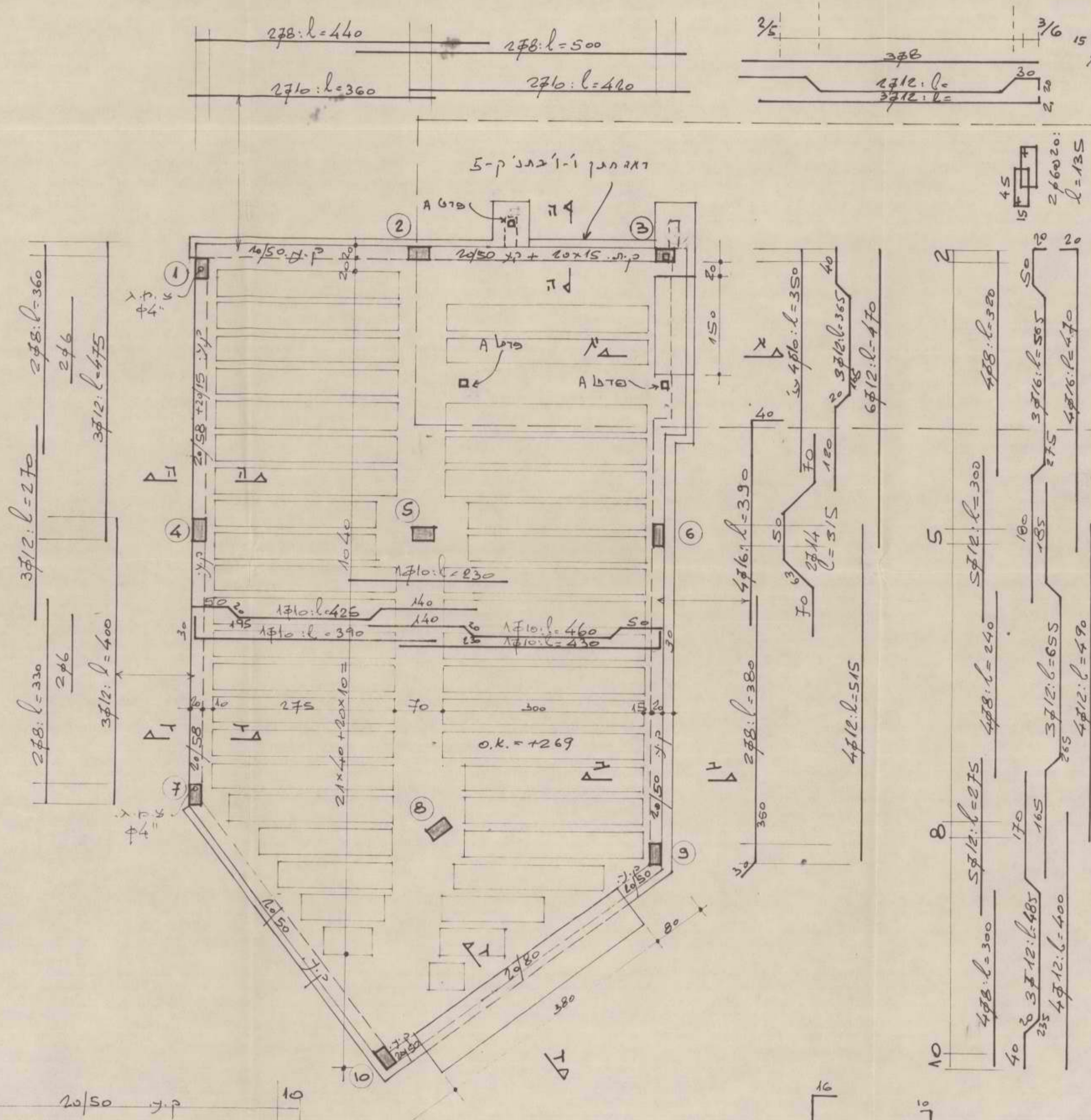
חתך טיפוס בצלעות



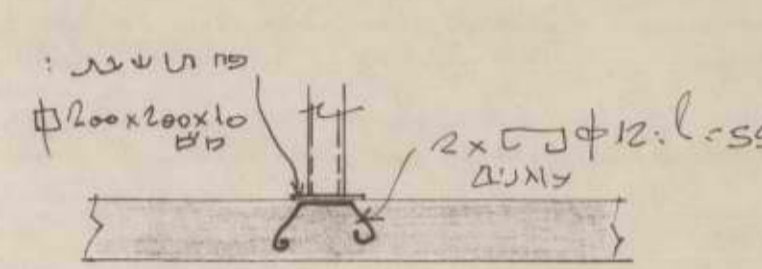
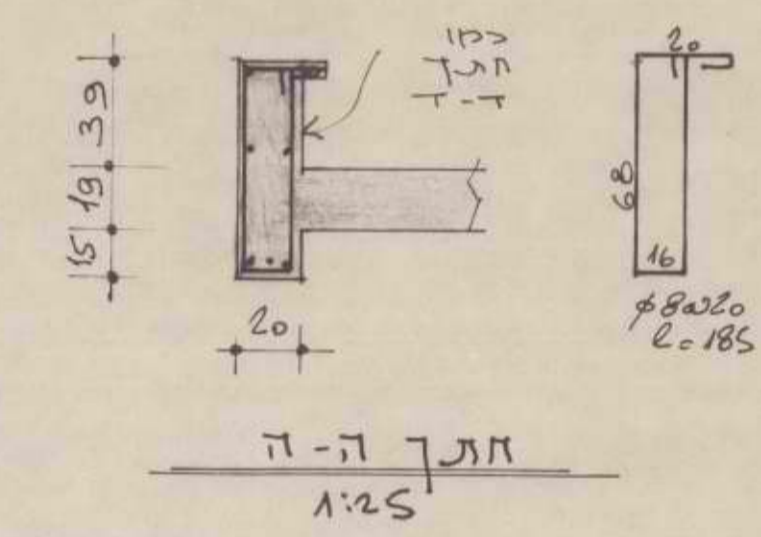
חתך טיפוס בצלעות

<b>אברהם סביליה - מהנדס בנין</b>			
תכנון תיאום פקוח			
רח' ששת הימים 78, רמת השרון, טל. 4928203			
בנין: פארק קצדין-דמת הגולן			
התכנית: דצפות ופרטים			
תאריך:	ד.מ.	י.ת.	ג.מ.
15.6.86	א	א	ק-2

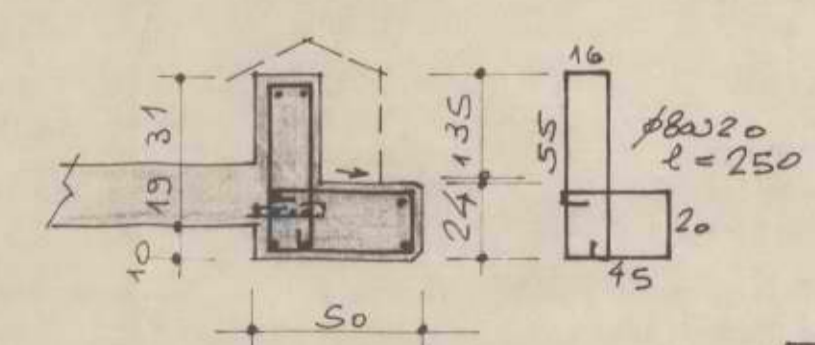
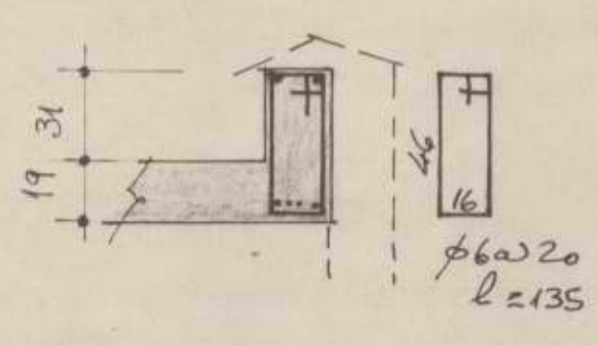
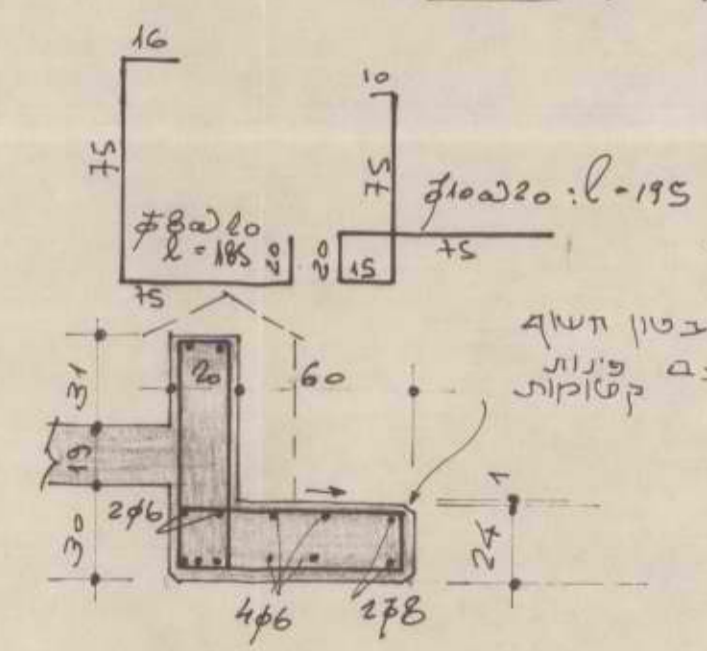
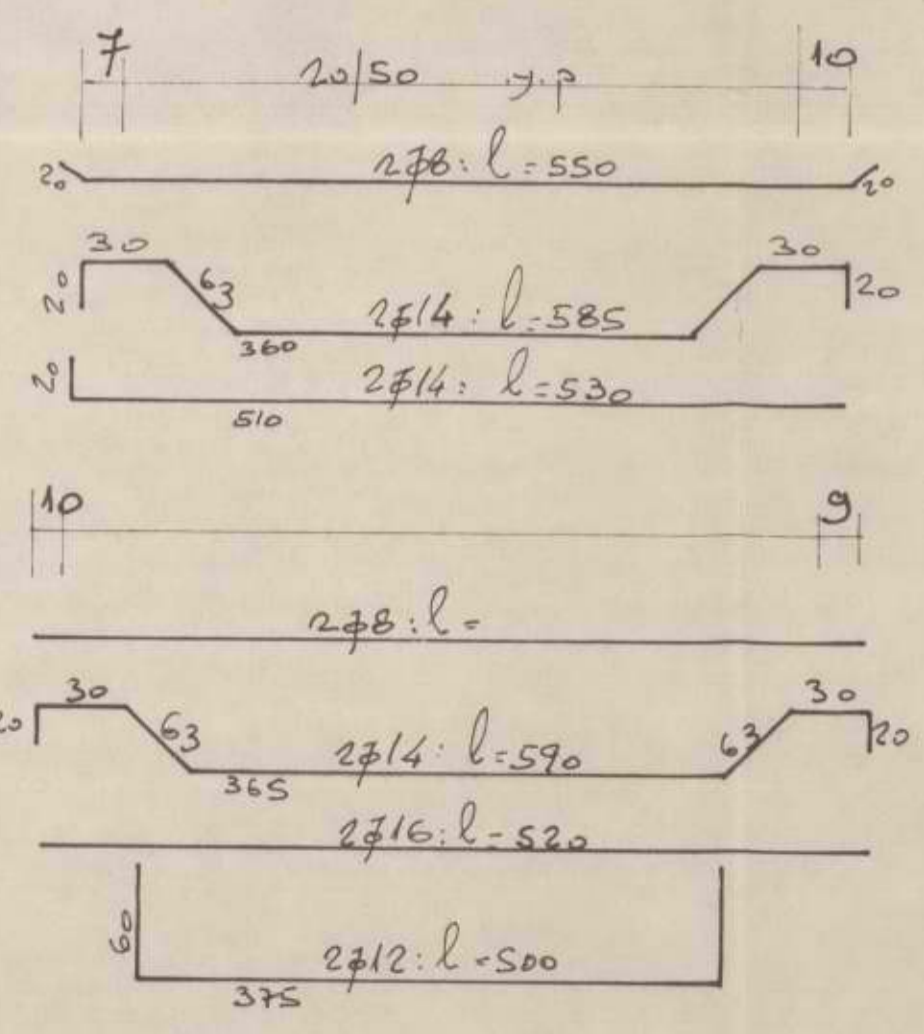
מספר 302,86



פרטי גג דעפים  
דגם בתי' ק-4

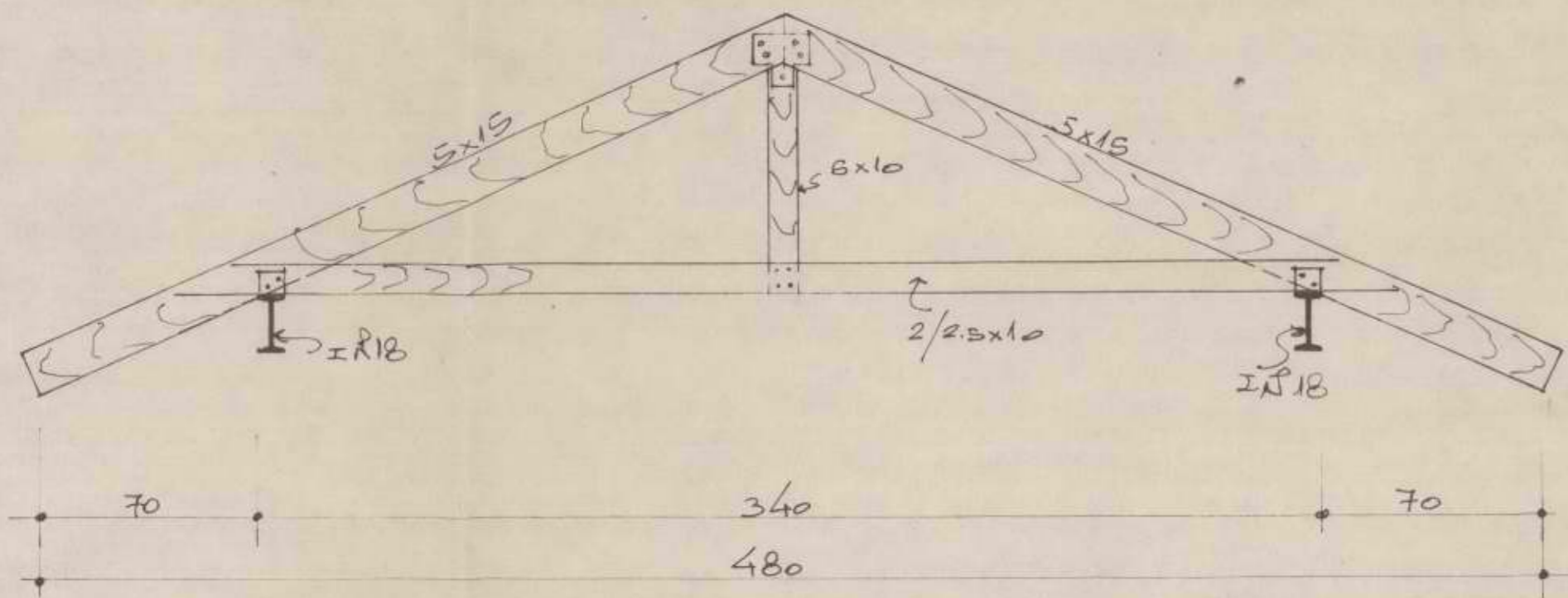
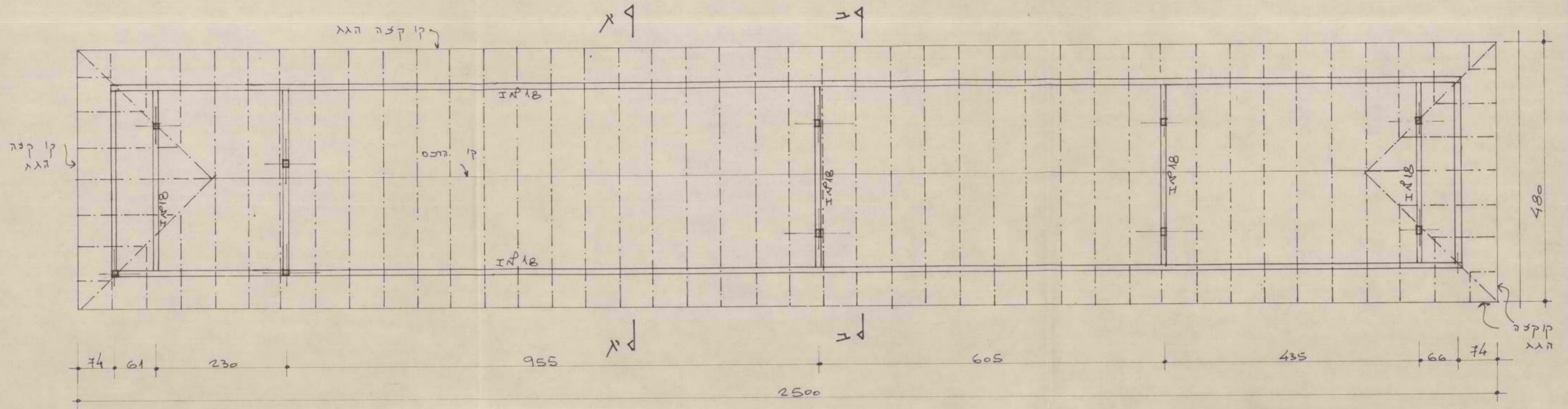


הערות:  
1. סוג הבטון - 200.




הקבלן אחראי למידות ולהתאמתן  
באתר. בכל מקרה של אי התאמה  
או טעות, עליו להודיע למשרד  
המתכנן בטרם ימושיך בעבודתו.

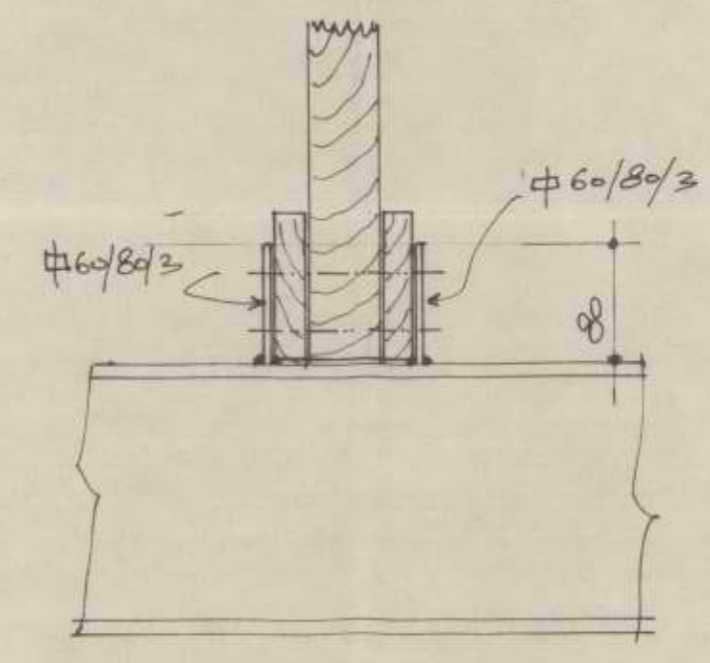
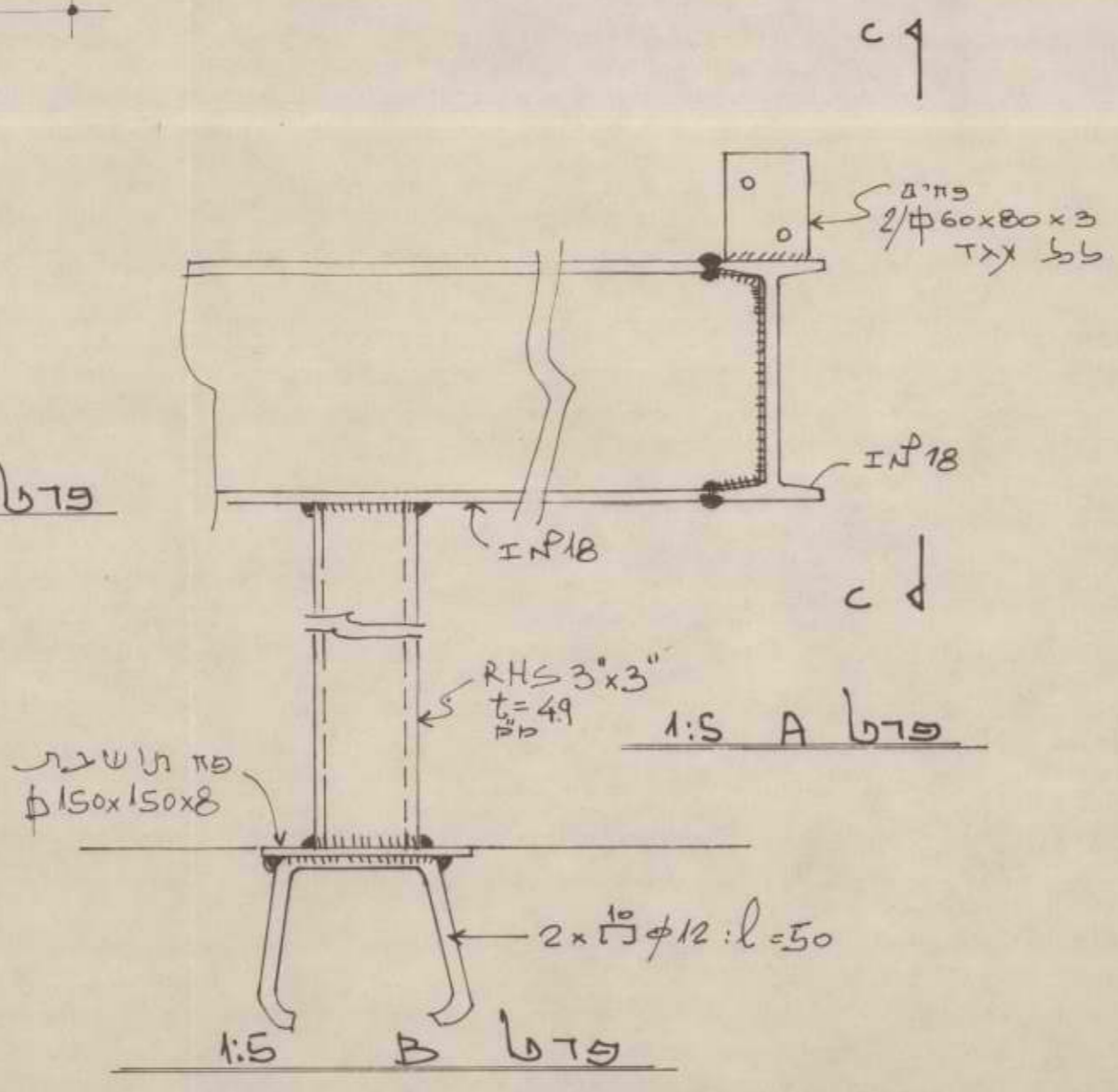
אברהם סביליה - מהנדס בנין			
תכנון תיאום פקוח			
רחי ששת הימים 78, רמת השרון. טל. 03-49282			
הנדס: שארית קצירין, דומת הגולן			
התבנית: גגות בטון			
תאריך:	ק.מ.	ל.מ.	מ.מ.
3-ק			



חתך א-א 1:20



חתך ב-ב 1:20



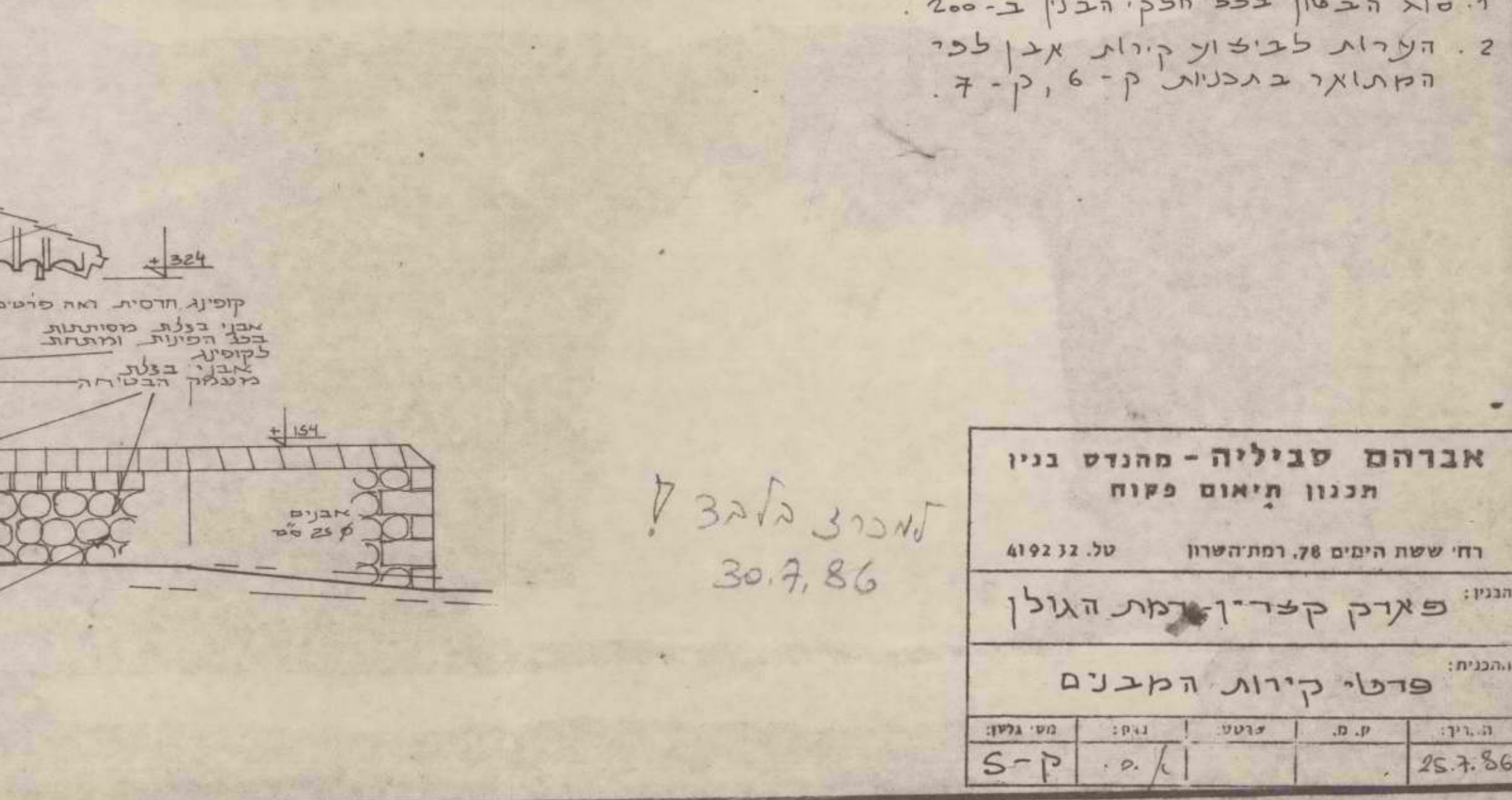
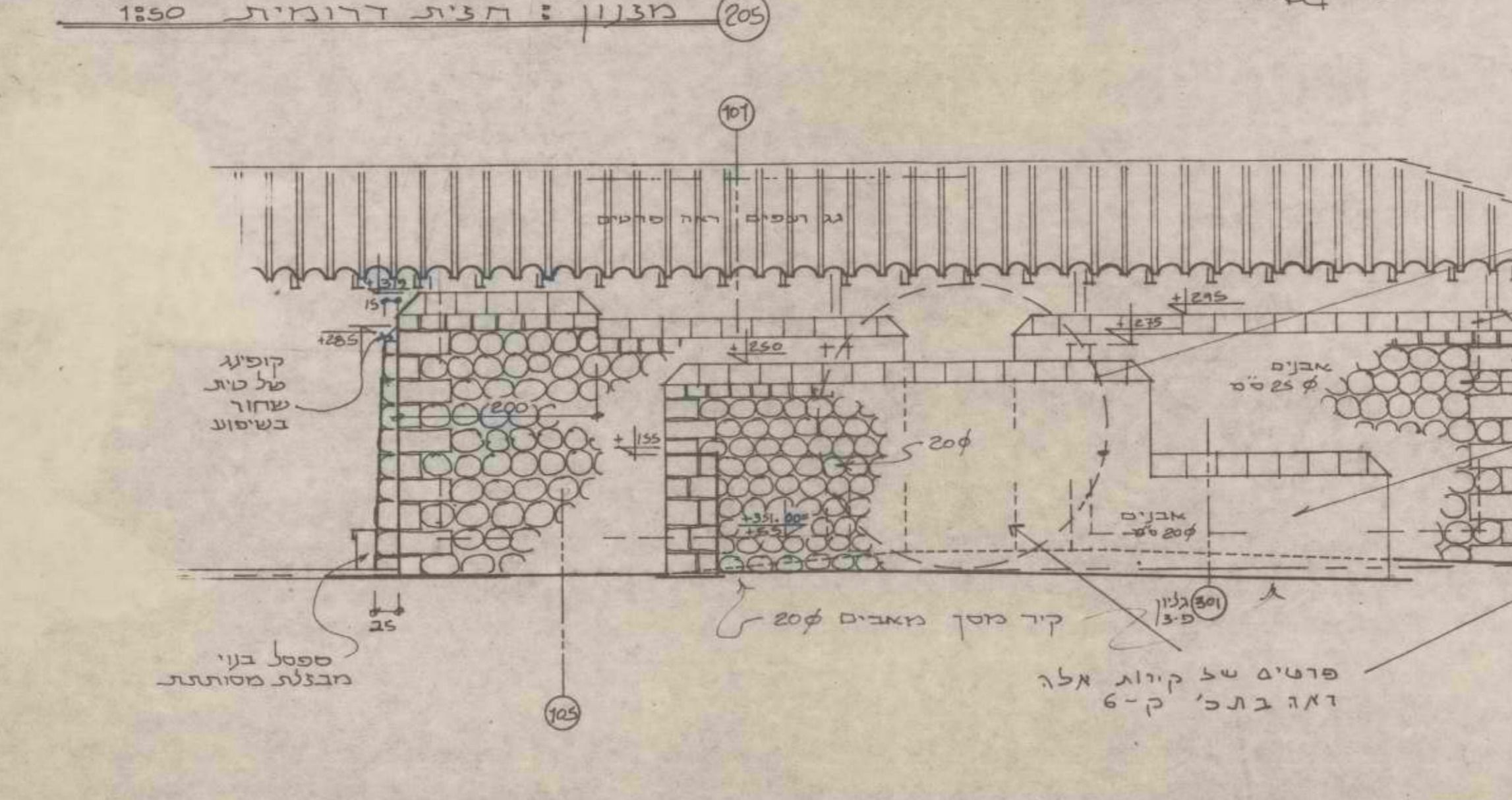

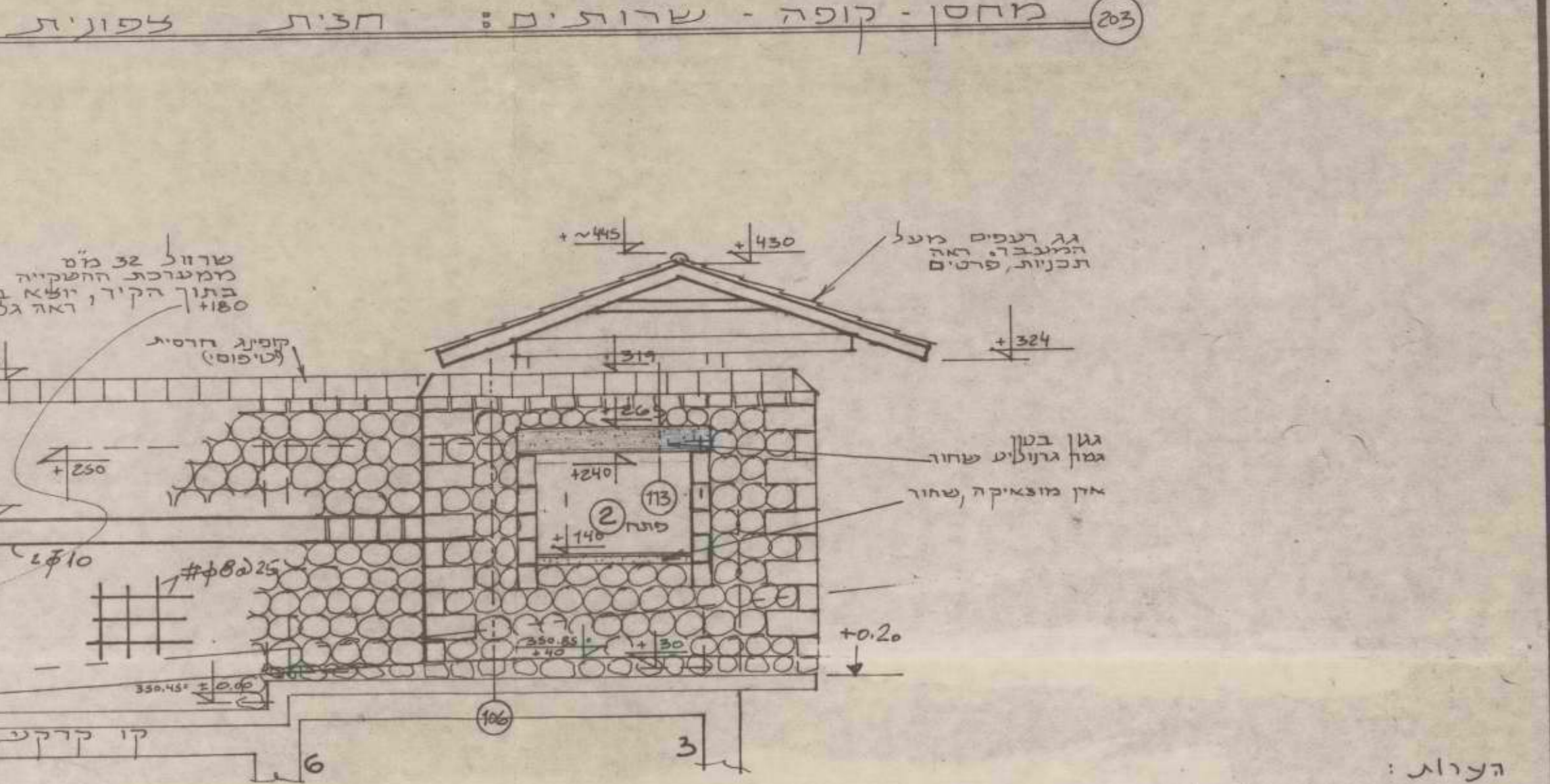
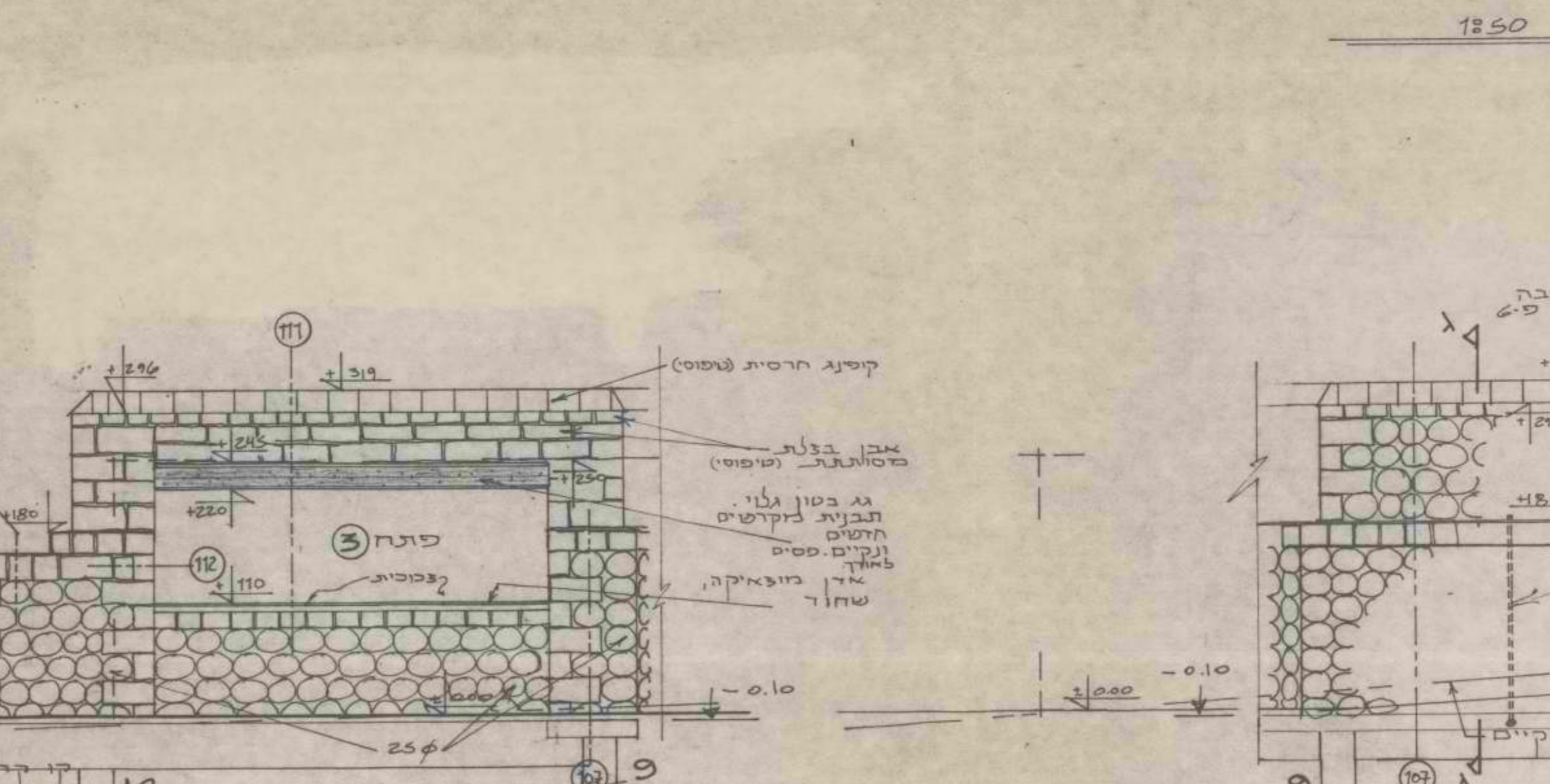
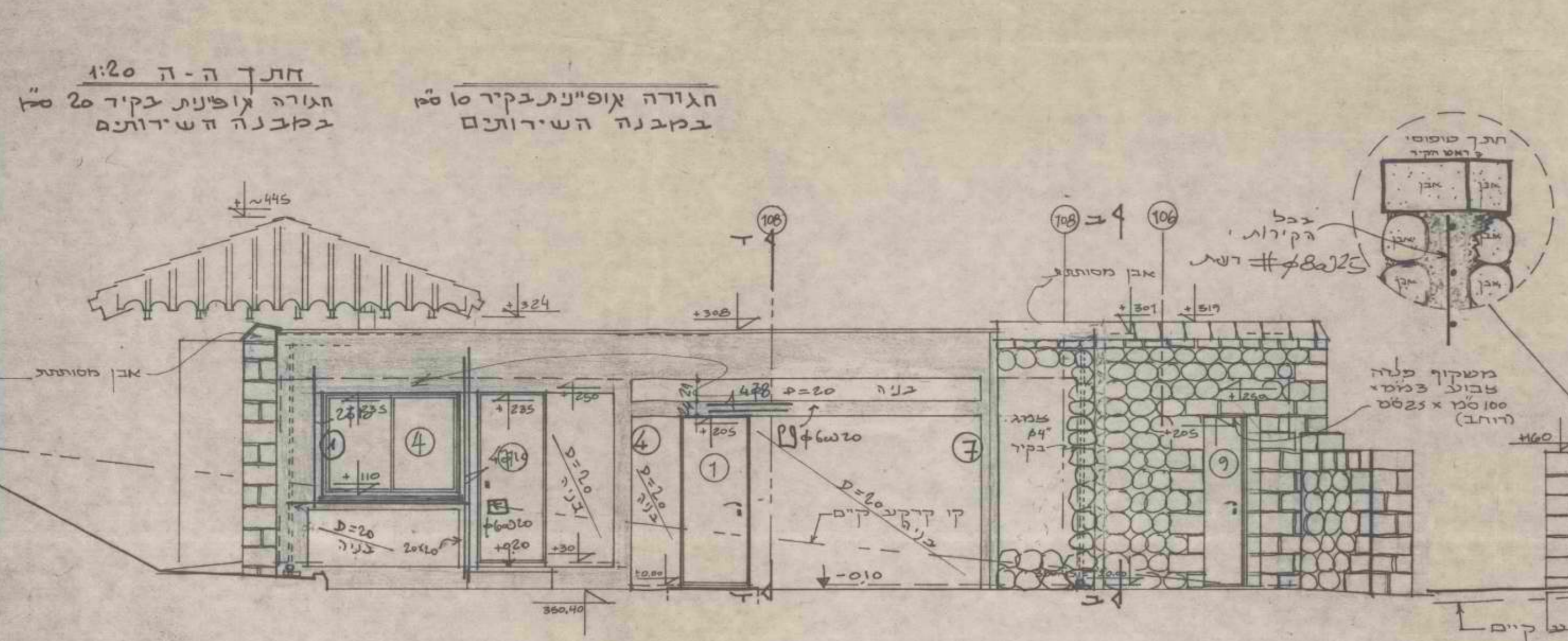
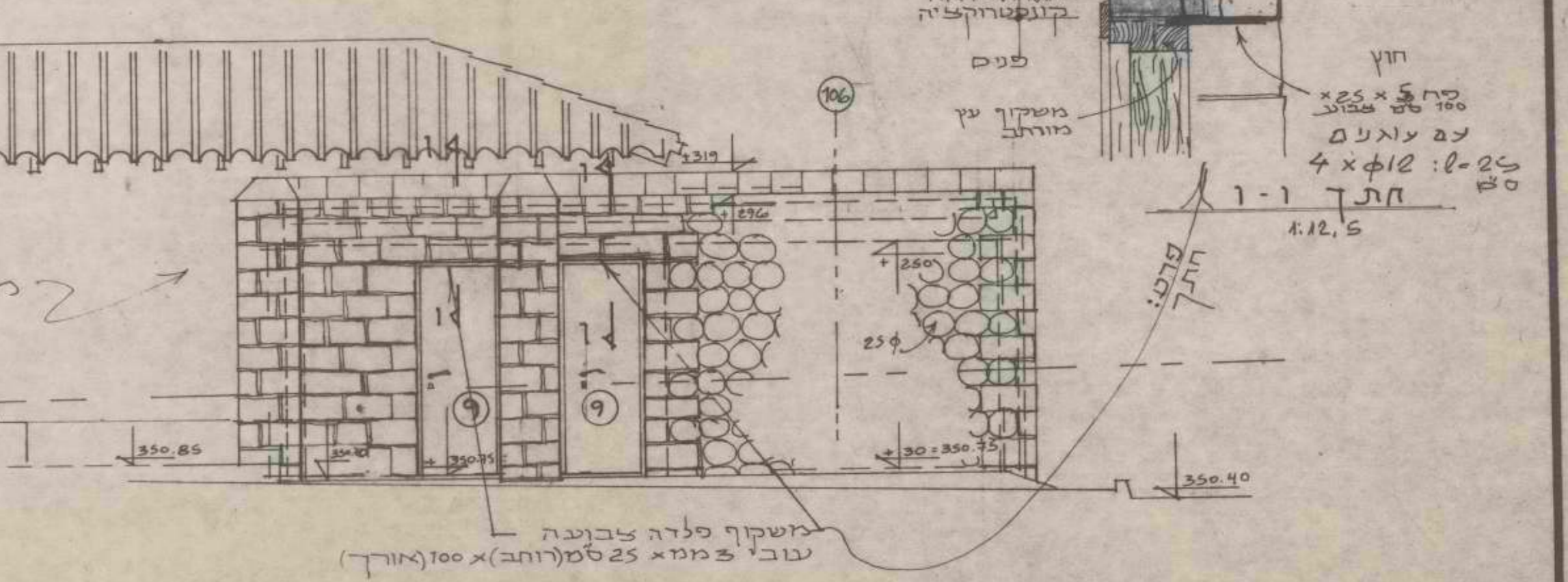
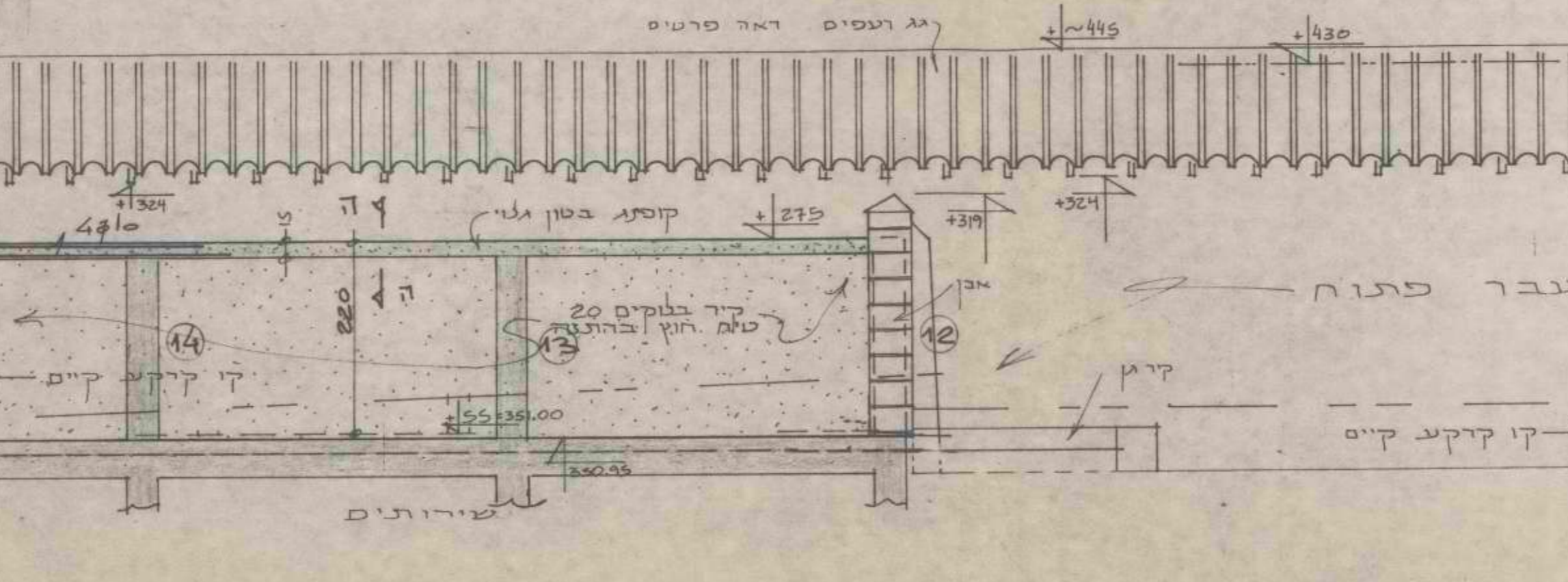
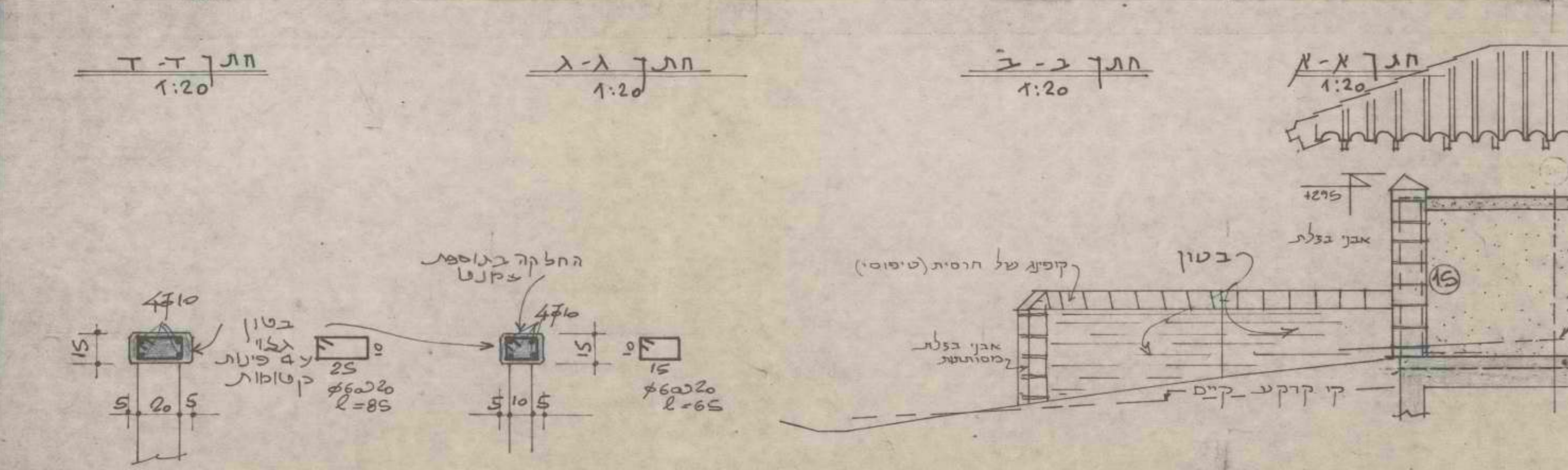
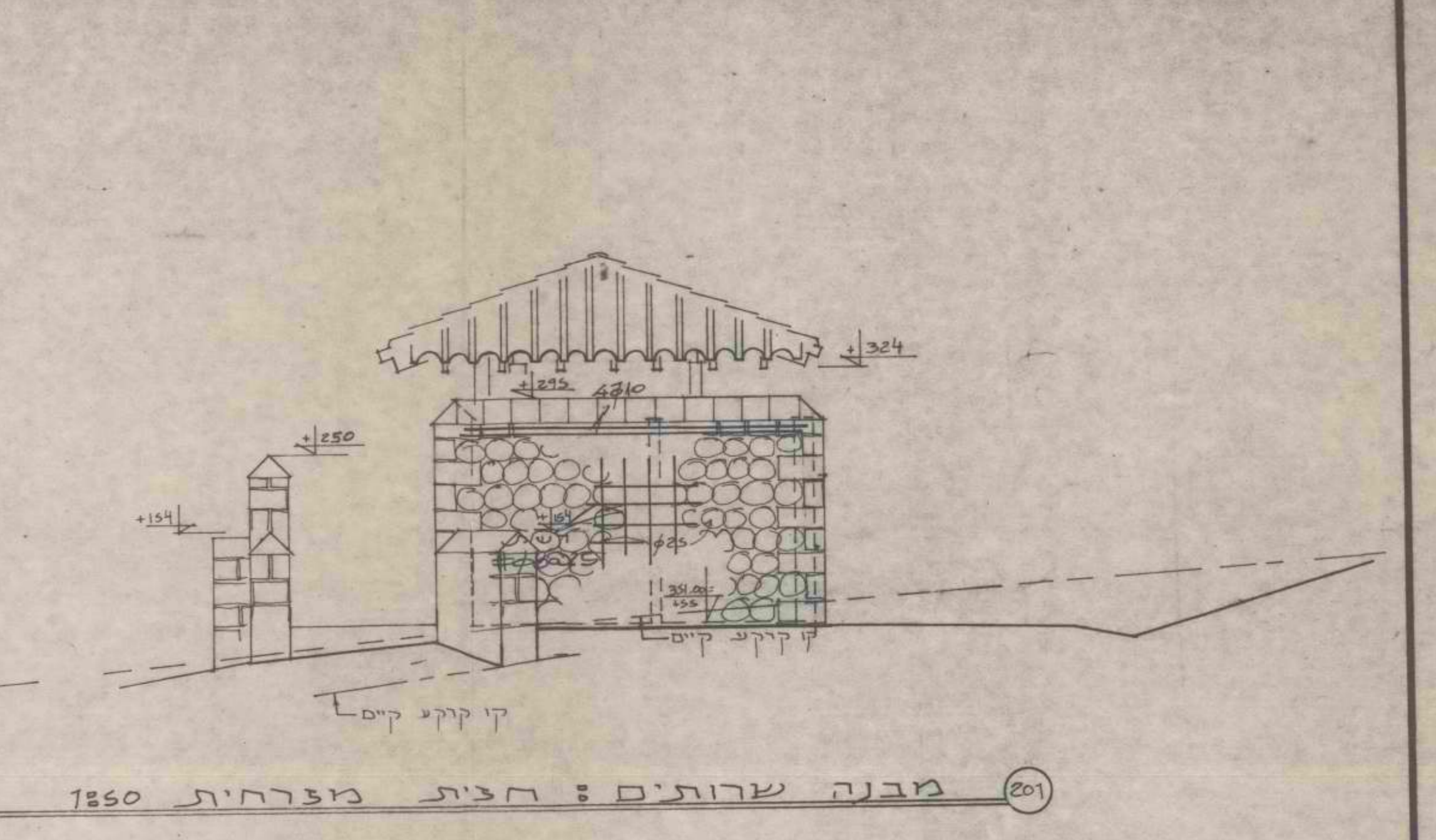
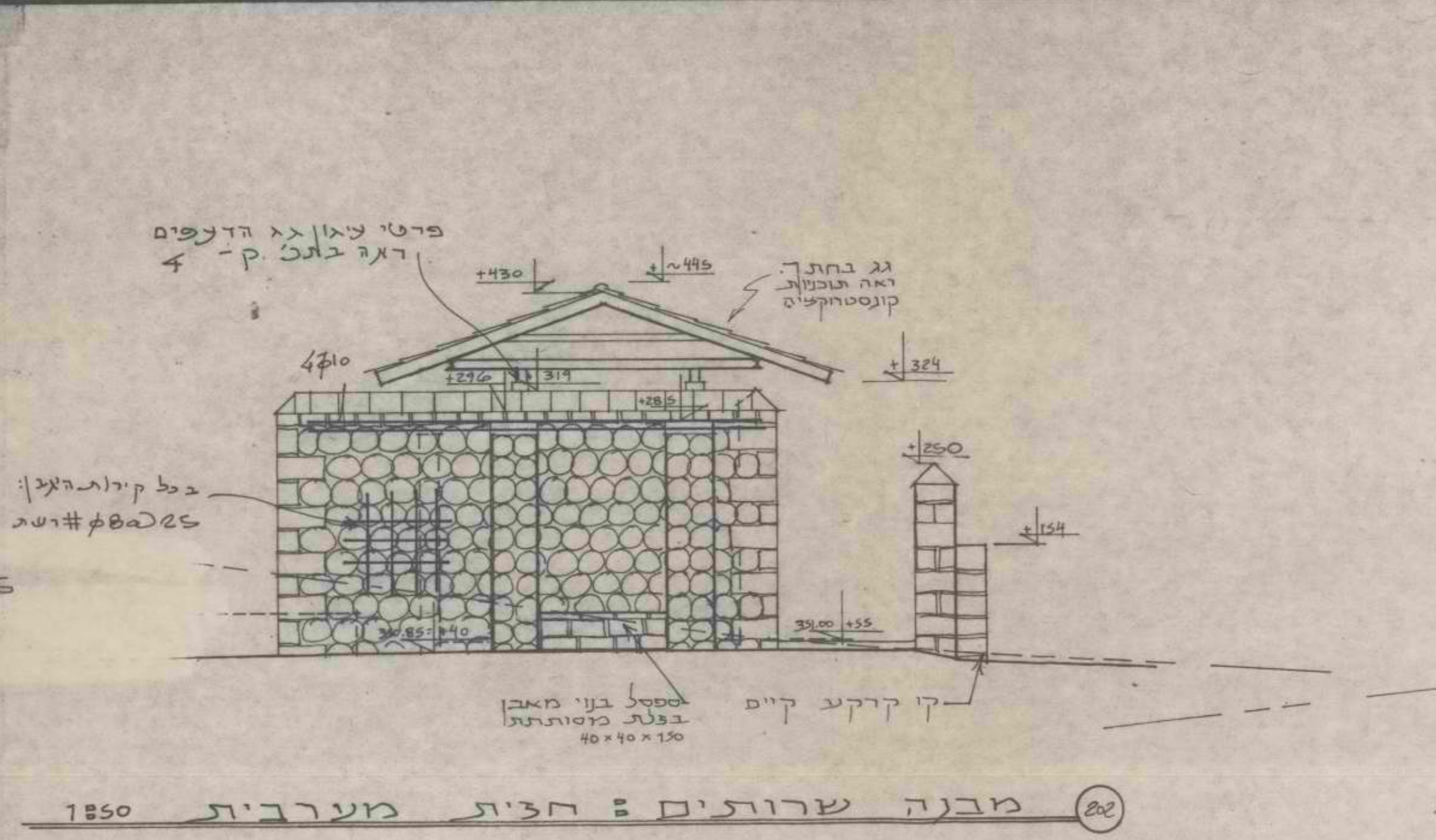
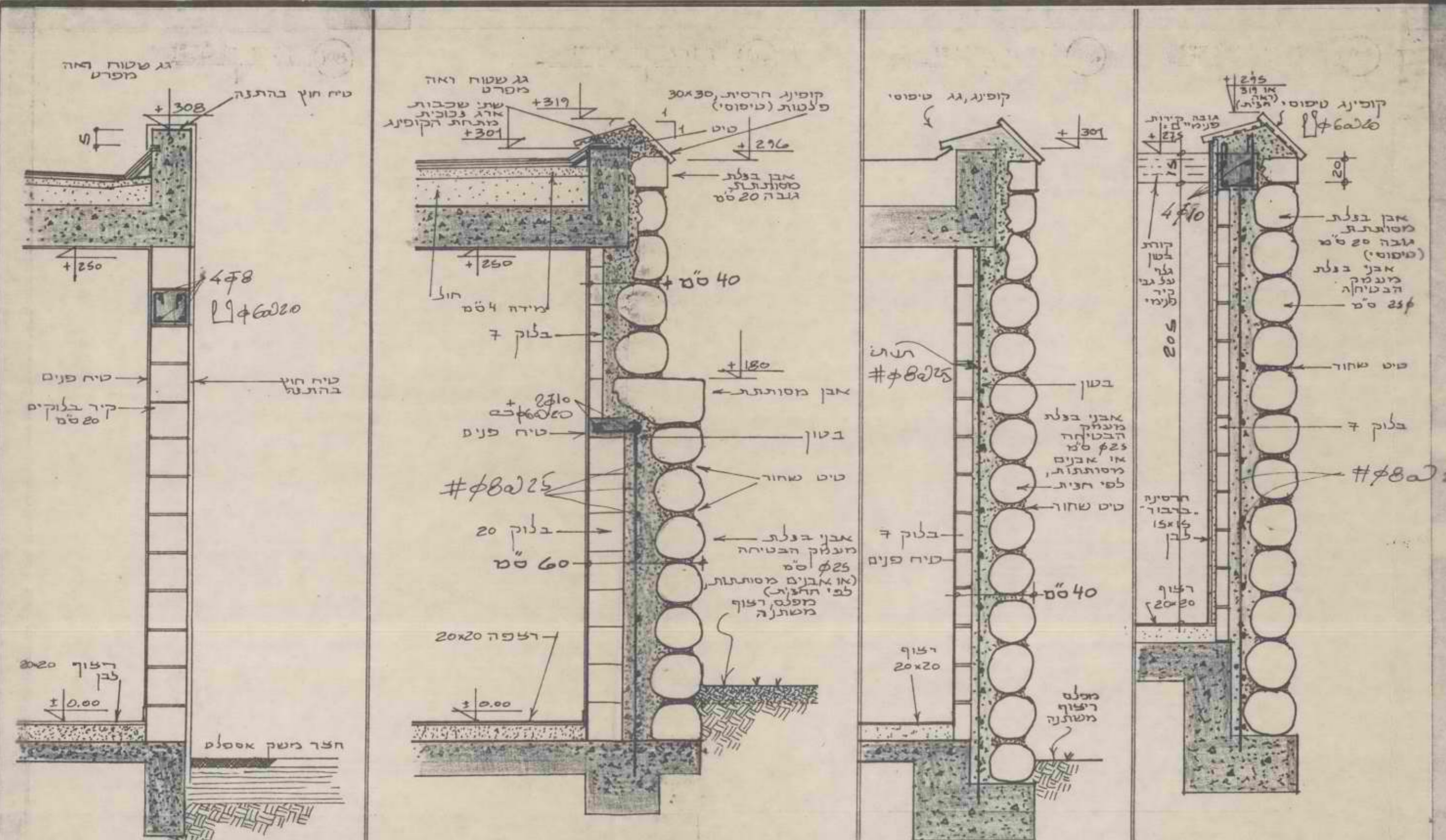
קצט א-א 1:5

העלות:  
 1. שביעית חלקי המטבח  
 וחלקי העץ בהתאם  
 לאפרט הטכני.

א. מנכ"ס  
 30.7.86

הקבלן אחראי למידות ולהתאמתן  
 באתר. בכל מוקרה של אי התאמה  
 או טעות, עליו להודיע למושרד  
 המתכנן בטרם ימושיך בעבודתו.

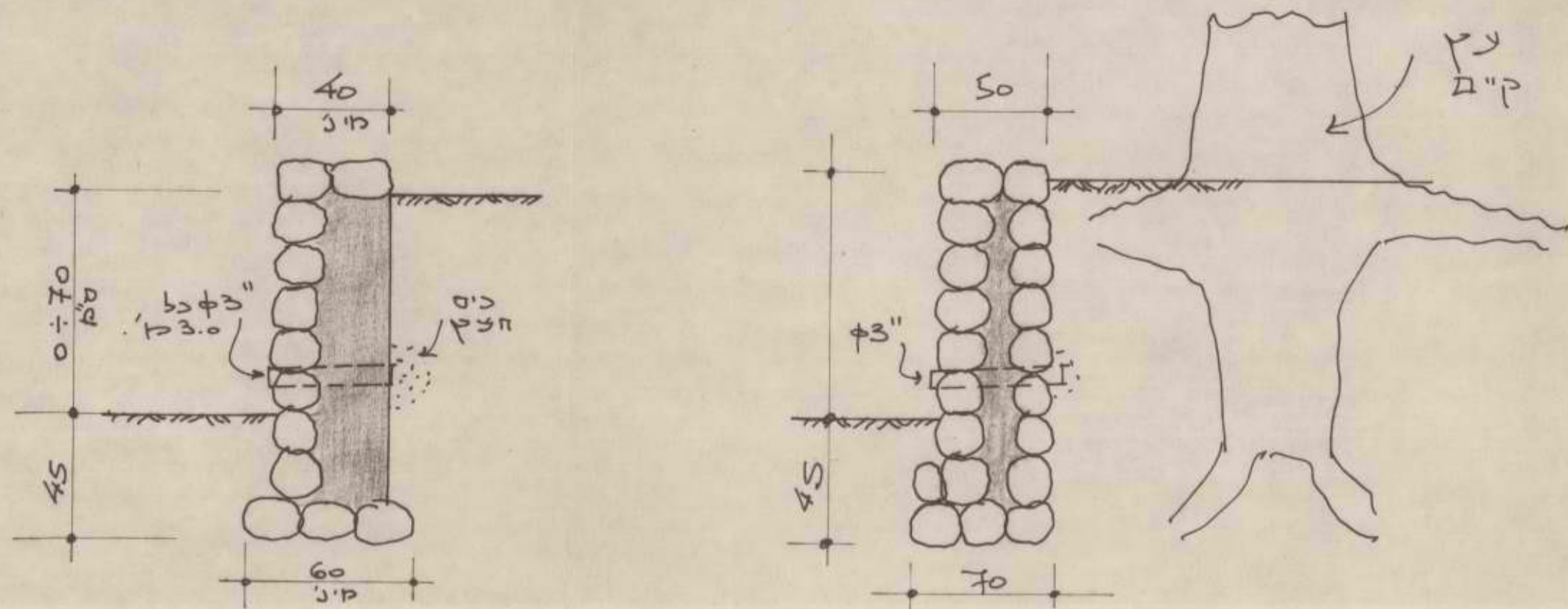
אברהם סביליה - מהנדס בנין תכנון תיאום פקוח				
רד"ח ששת הימים 78. רמת השרון		על 9282-03		
הבנין: פארק קצדין - דמתהגולן				
התכנית: גג דעפים ופרטים				
תאריך:	ק.נ.	מ.ג.	מ.ס.ג.	מ.ס.ג.
18.6.86				4-ק-4



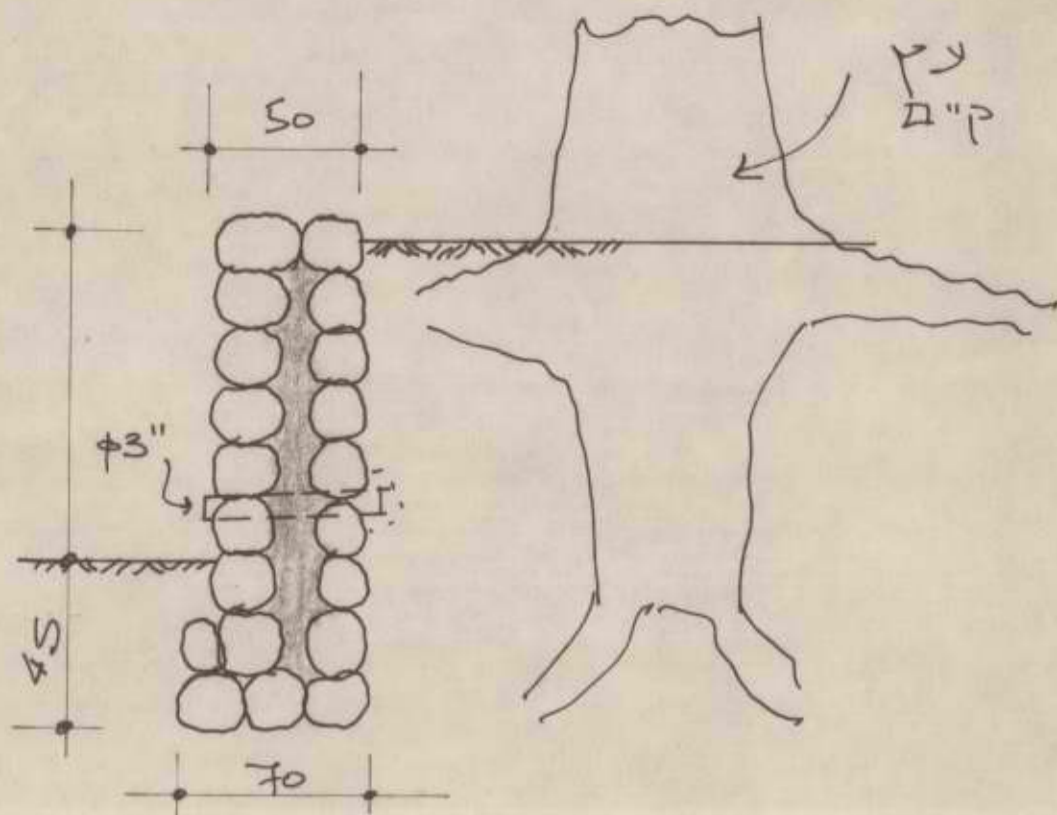
הערות:  
 1. סוג הבטון בכל חלקי הבנין ב-200.  
 2. הערות לבצוע קירות אבן לפי הקטואר בגבולות ק-6, ק-7, ק-7.

תאריך: 30.7.86

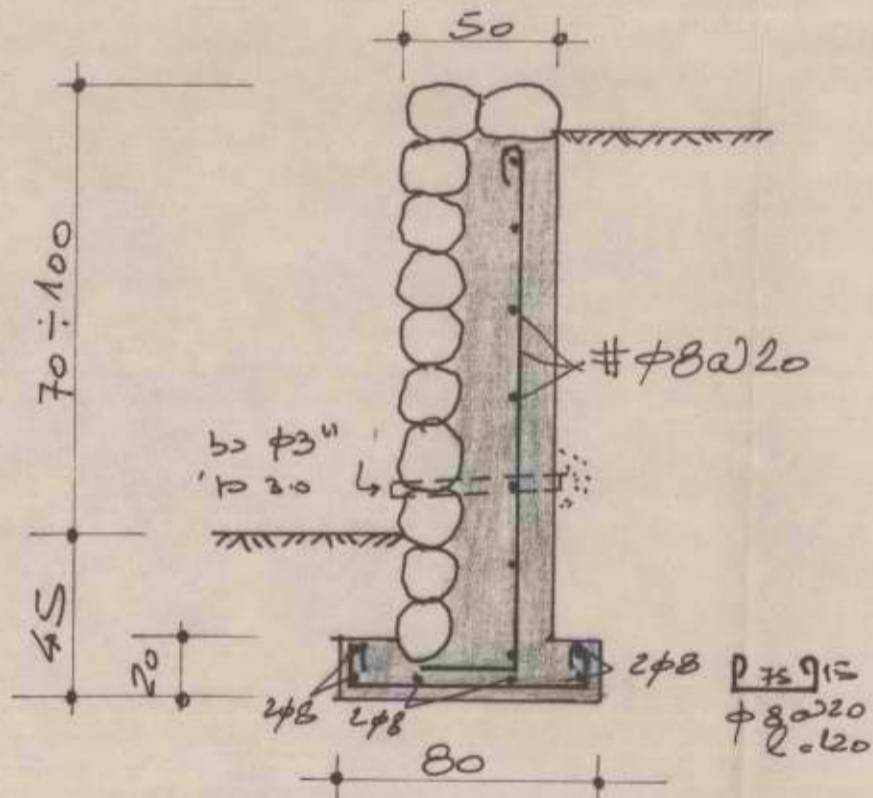
אברהם טביליה - מהנדס בנין	
תכנון תיאום פרויקט	
רח' ששת הימים 76, רמת השרון	טל. 419232
הבניה: פאק קצרון-רמת הגולן	
הנדסת: פרטי קירור הקבנים	
תאריך: 28.7.86	ק.ס. 1
מס. גרסה: 5-ק	מ.א. 1



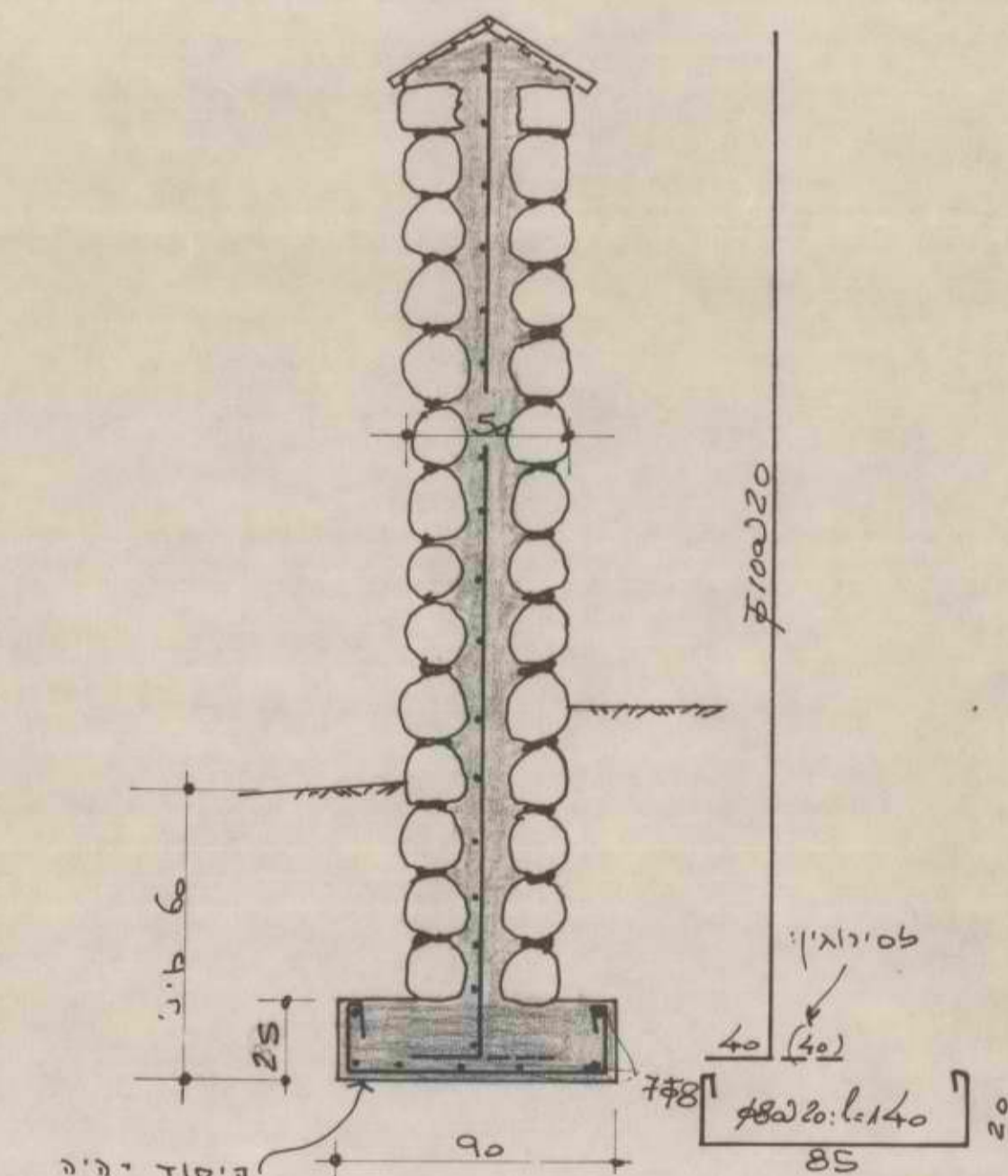
מתוך א-א 1:20  
 אתוך טיפוס לקיר תומך  
 קטן עבור הפרש גובה  
 קרקע עד 70 ס"מ



מתוך ב-ב 1:20  
 פרט של קיר על יד נק קיים

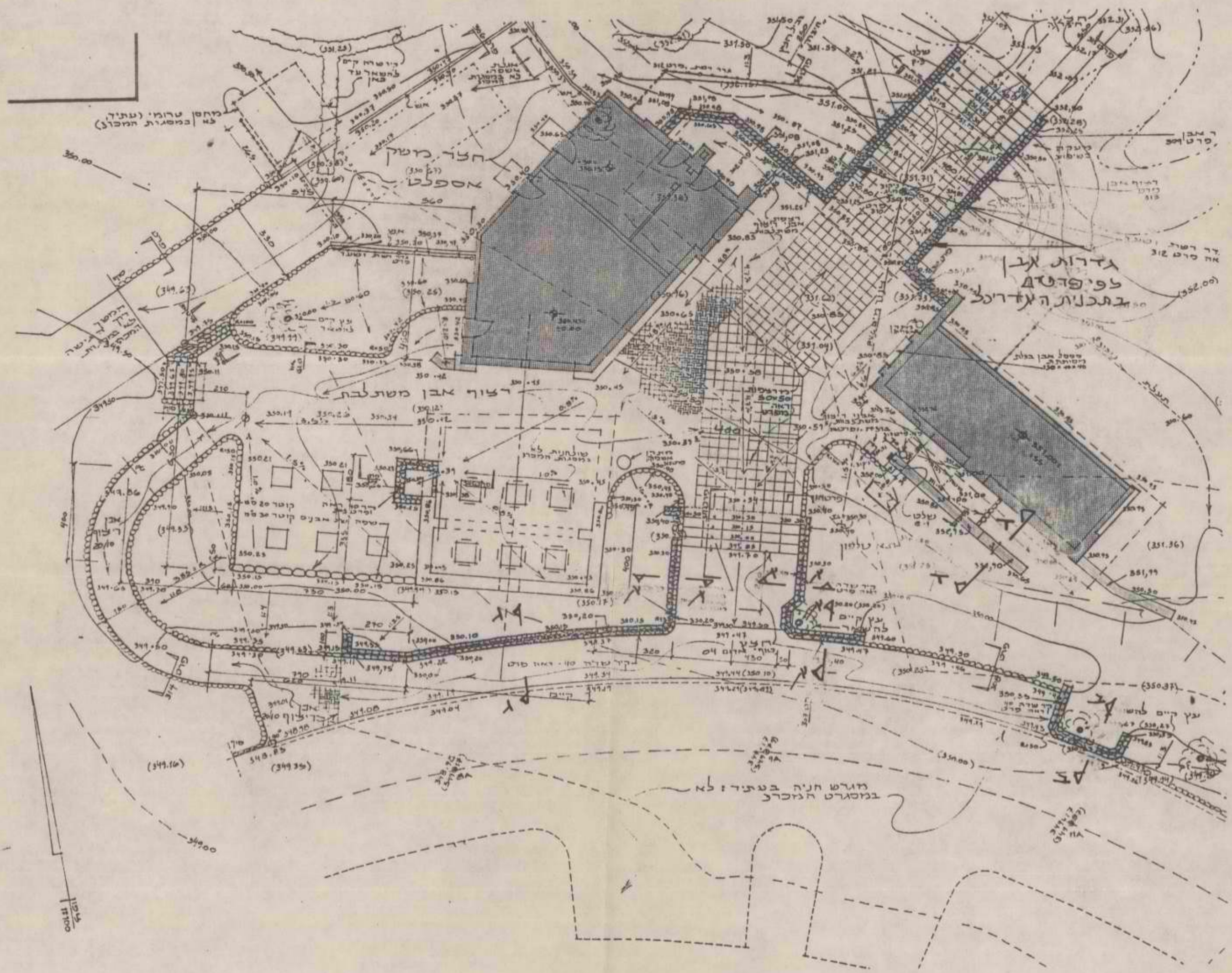


מתוך ג-ג 1:20  
 מתוך טיפוס של קיר תומך  
 עבור הפרש גובה קרקע  
 70 עד 100 ס"מ



סימוני  
 סודיות  
 פורזכס  
 אקרה בקרקע  
 טבאית

מתוך ד-ד 1:20



תכנית סימון קירות

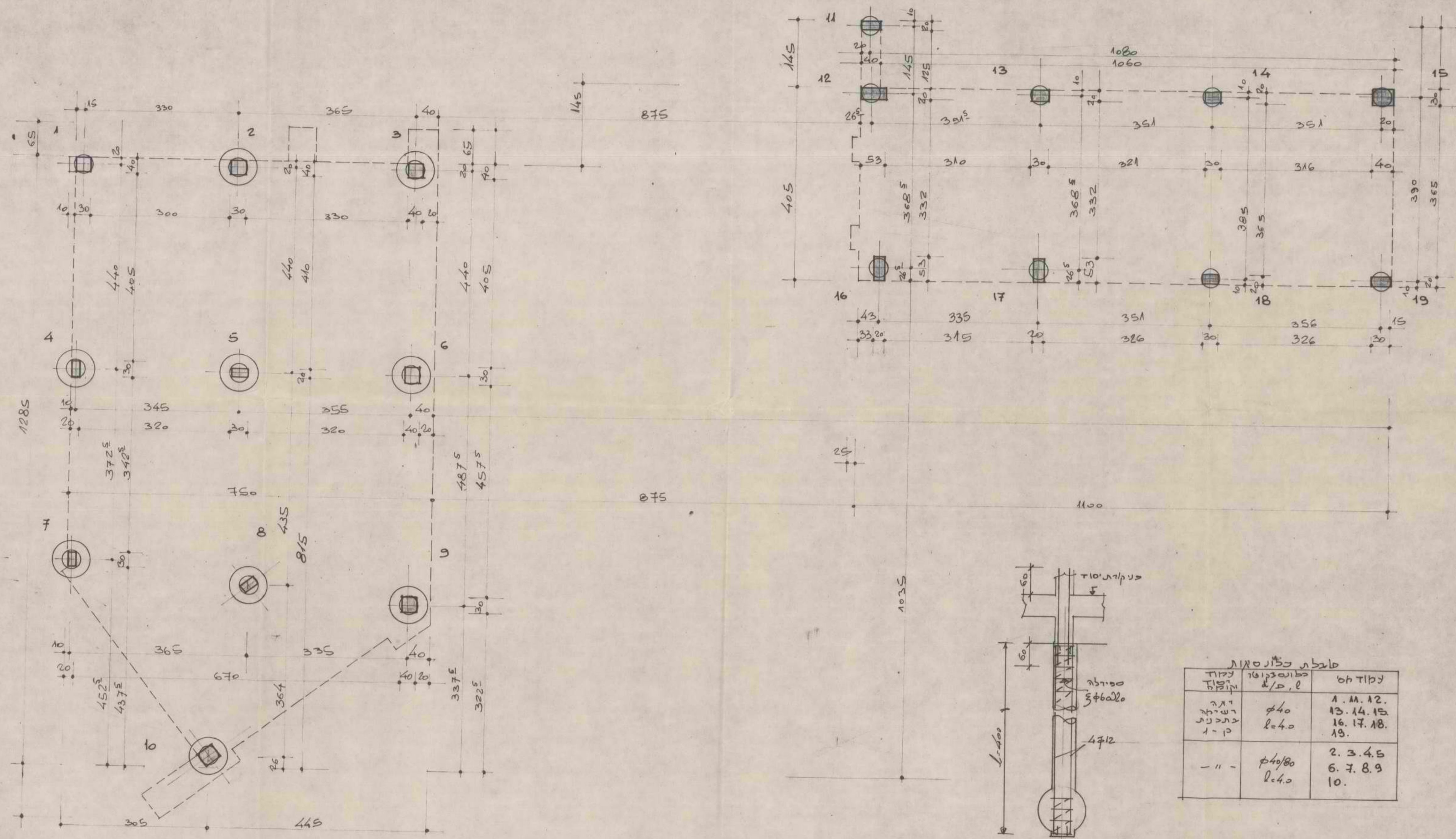
- הערות:
1. קירות אבן יבנו כדלהלן.
    - א) בנית נדבך (או שני נדבכים) עם שיטת בטון ופגאנט-לפי המפרט הפכני.
    - ב) יציקת בטון לחלל שבתוך הנדבך (או גיבטון לאבן).
    - ג) ניקוי הפוגות לפי המפרט.
    - ד) אפשרת הבטון הפלרי תהיה על ידי שקי יולתה אשר יוחצקו בצבצ להעד כהמשך הבניה.

למכרז באבד 7  
 30.7.86

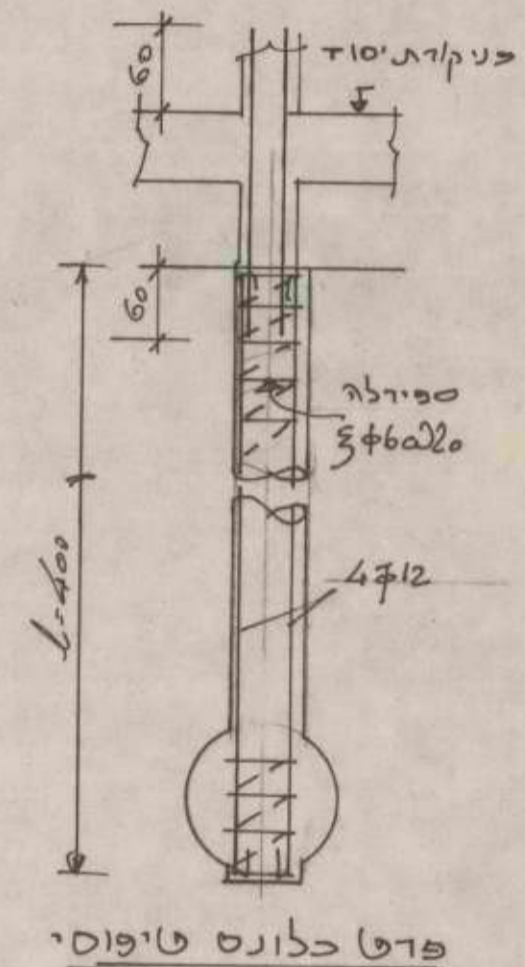
אברהם שביליה - מהנדס בנין			
תכנון תיאום פקוח			
רחי ששת הימים 78 רמת השרון טל. 419232			
הבנין: פארק קצרין - רמת הגולן			
התכנית: פרטי קירות פיתוח			
תאריך:	ק.מ.	ערעט:	מ"ט גליון:
27.7.86			6-ב



הקבלן אחראי למידות ולהתאמתן  
באתר. בכל מוקדה של אי התאמה  
או שעות, עליו להודיע למשרד  
המתכנן בערם ימישין בעבודתו.



15.75	ק"מ	ק"מ
15.65	11.	
14.30	ק"מ	ק"מ
14.25	15.	
14.20	12, 13, 14.	
12.85	ק"מ	ק"מ
12.65	1, 2, 3.	
10.615	16, 17.	
10.35	18, 19.	
10.25	ק"מ	ק"מ
8.25	4, 5, 6.	
4.525	7.	
3.90	8.	
3.275	9.	
0.26	10.	
0.00	ק"מ	ק"מ
	ק"מ	ק"מ



טבלת כולנסאות

נקודת א"ס	כמות כולנסאות <math>\phi</math>/ס"ל	נקודת א"ס
1, 11, 12.	$\phi 40$	13, 14, 15.
16, 17, 18, 19.	$\phi 40$	2, 3, 4, 5.
- " -	$\phi 40/80$	6, 7, 8, 9.
	$\phi 40$	10.

אמברג בק"מ  
30.7.86

4.7.	27.25	ק"מ
1.	27.15	ק"מ
	27.10	ק"מ
10.	24.20	ק"מ
2.	23.80	ק"מ
5.	23.70	ק"מ
8.	23.50	ק"מ
3, 6, 9.	20.15	ק"מ
	19.75	ק"מ
11.	11.00	ק"מ
12.	10.80	ק"מ
16.	10.735	ק"מ
	10.57	ק"מ
13, 17.	7.22	ק"מ
14, 18.	3.71	ק"מ
15.	0.20	ק"מ
19.	0.15	ק"מ
	0.00	ק"מ

תכנית זו היא אלטרנטיבית לתכנית ק-1  
האלטרנטיבית שתגורר בתאום עם המנדט ולפי סוג הקרקע תבוצע בפועל.

הערות לבצוע כלונסאות:  
א. יש להקפיד על אנכיות ומרכזיות של מכתב הקדוח לפני התחלת כל קידוח.  
ב. יש להכניס את כלוב הוינו בהירות על מנת שלא לפגוע בדבנטי הקידוח.  
ג. יש לצקת את הכלובים מיד לאחר הקידוח ובכל אופן עוד באותו היום.  
אין בשום אופן להשאיר קדוחים פתוחים למשך הלילה.  
ד. יש להזמין את המהנדס לעביעת העומק הסופי.  
ה. סוג הדיבטון 200-2

**אברהם טביליה - מהנדס בנין**  
תכנון תיאום פקוח

רח' ששת הימים 78, רמת השרון. טל. 4928283

הבנין: פארק קצרון-דמת הגולן

התכנית: תווה כלונסאות

תאריך:	22.6.82
ק.מ.	1-א
מס' גובה:	0.15

