

מדינת ישראל

גנזך המדינה

משרד _____
החברה הממשלתית לתעבורות

מס' תיק _____

חוף ציבורי נויבע

מס' חפיות/מבנין 15

קנה חידה, 25:1, 25:1, 1:1

2/71 - 9/70

מס' תיק מקורי _____
44/1

שם תיק: חוף ציבורי נואבה

מזהה פניי: 1731/1-ש

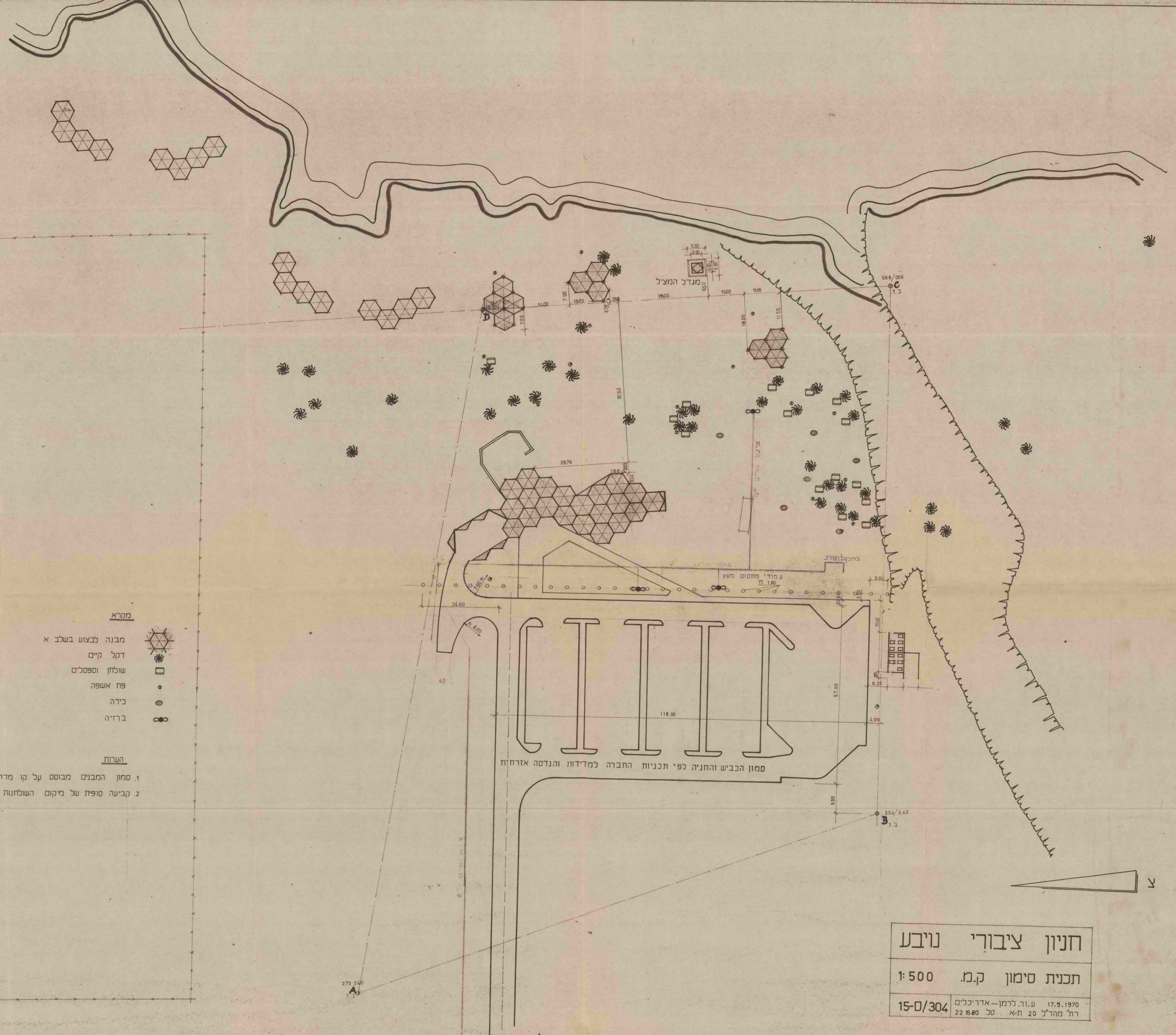
מזההו כריט: 000vs2u

תאריך הדפסה: 18/10/2018

כתובת: 3-315-10-9-4



מחלקה _____
תכנון




מקרא

- מבנה לבצוע בשלב א
- דקל קיים
- שולחן וספסלים
- פח אשפה
- כירה
- ברזיה

הערות

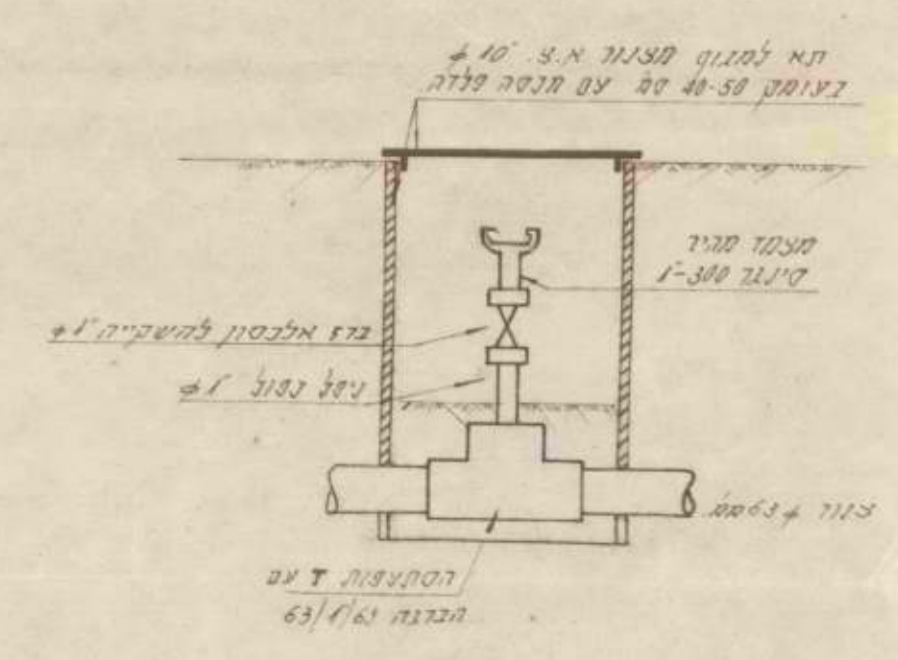
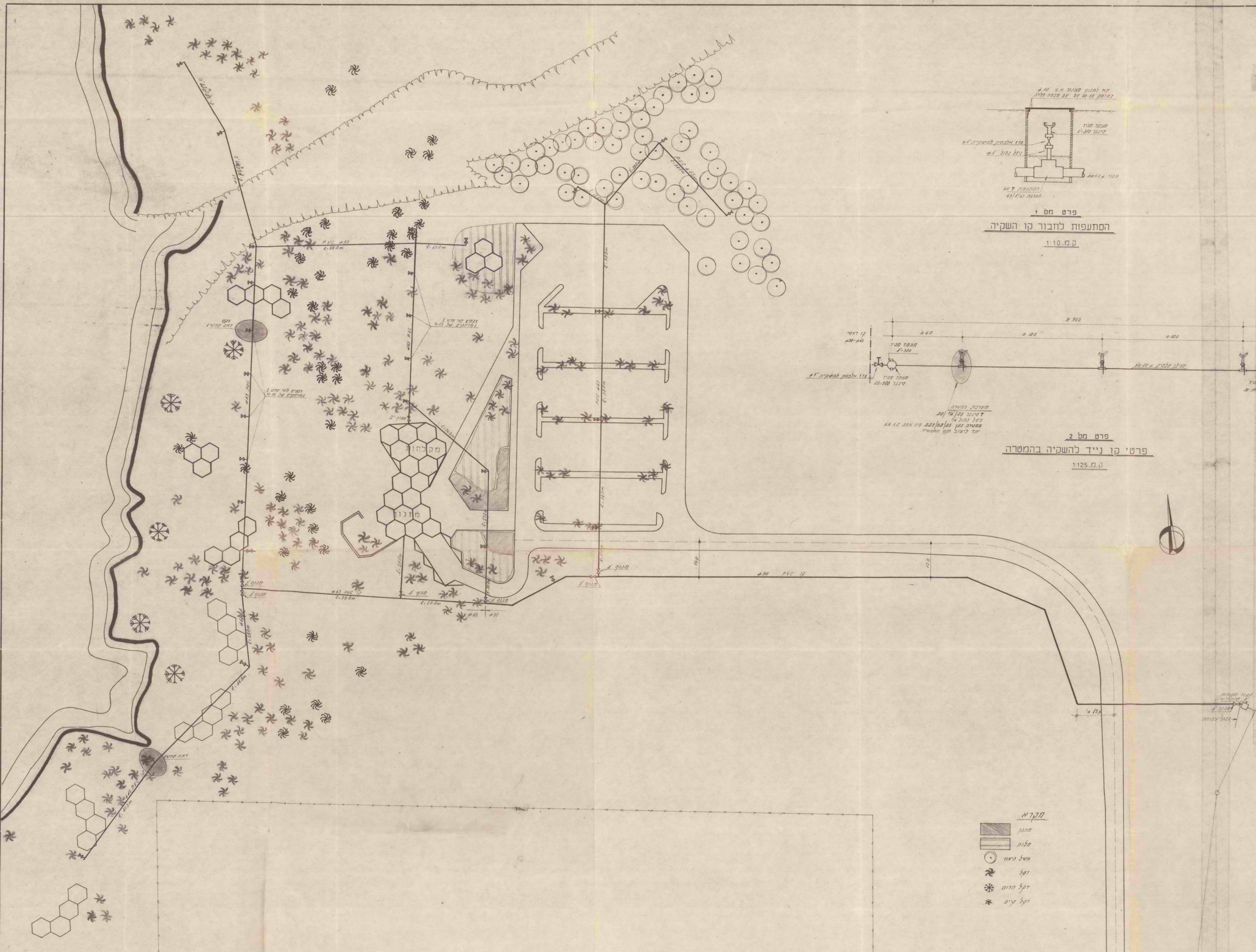
1. סמון המבנים מבוסס על קו מדה המחבר את נקודות C-D הקיימות בשטח.
2. קביעה סופית של מיקום השולחנות, פחי האשפה והכירות תעשה לאחר סימון בשטח.

חניון ציבורי נויבע
 תכנית סימון ק.מ. 1:500
 ע.ור. לרמן - אדריכלים 17.9.1970
 רח' מהר"ל 20 ת-א טל 22 1580
 15-0/304




המבצע אחראי לבדיקת המידות ולהתאמתן במקום על המבצע לבקר את כל המידות ועל כל טעות או אי התאמה עליו להודיע למתכנן

א ט ו ד י ס



פרט מס 1
הסתעפות לחבור קו השקיה
ק.מ. 1:10



פרט מס 2
פרטי קו נידד להשקיה בהמטרה
ק.מ. 1:125



- מקרא**
- מנהל
 - PVC 12
 - שסתום
 - עץ
 - צמח
 - שיח
 - פרח
 - דשא

המקום:	נויבע
המבנה:	חניון צבורי
תכנית:	קו מים להשקיה ולשרותים
קנה מידה:	1500
תוכנית מס':	5-683
גודל:	בקר: 1. ניצן
גודל:	א.מ.מ.מ.
תאריך:	31170
קובץ זה מורכב מ:	גליונות

תושיה מהנדסים יועצים בע"מ
 עבודות מים וביוב
 תל-אביב, רח' בלפור 46 טלפון 612302








ההסתדרות הציונית
 המחלקה להתישבות
 האגף לתכנון התישבותי
 אדריכל ג. קריין

מחנה זמני

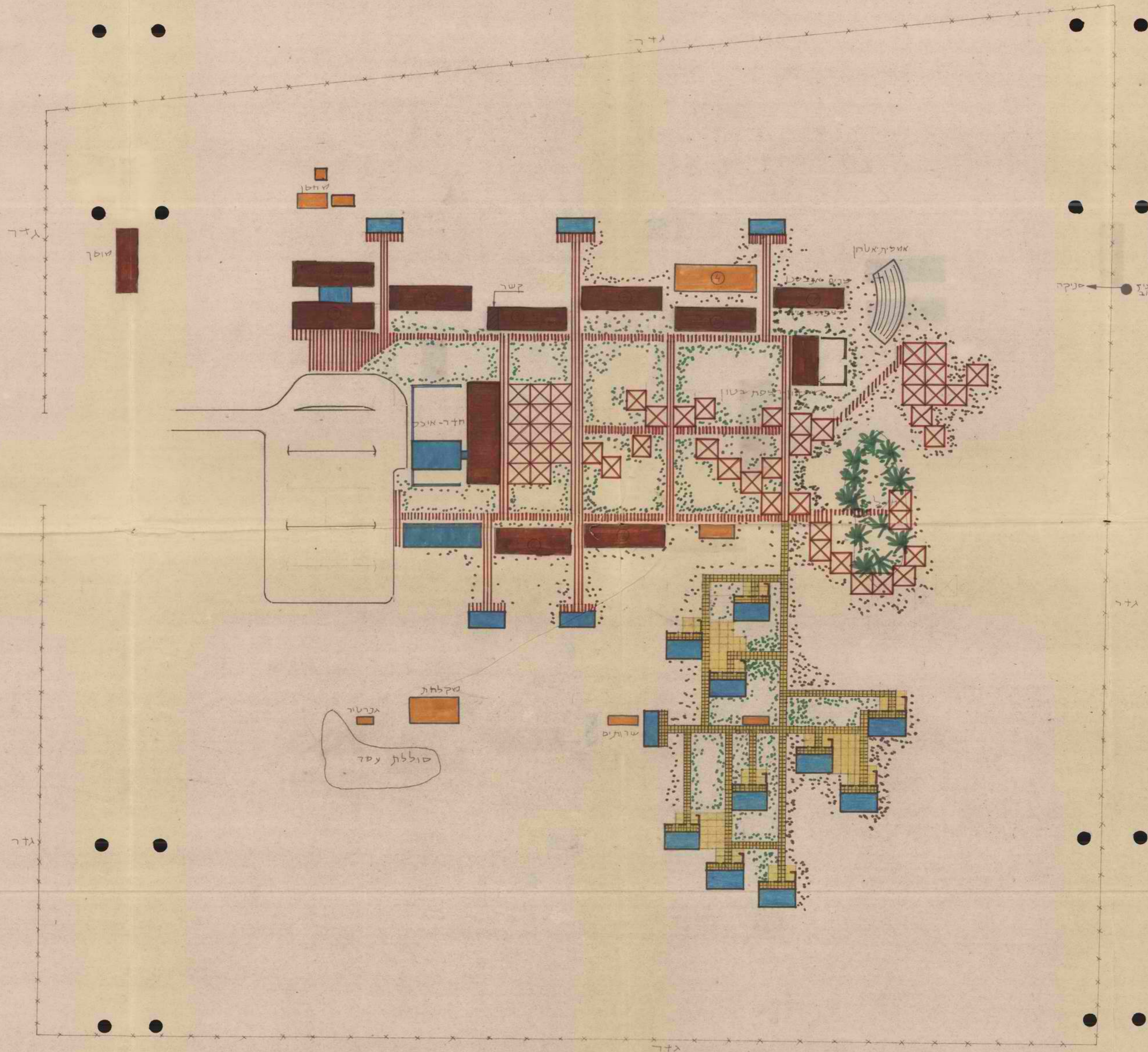

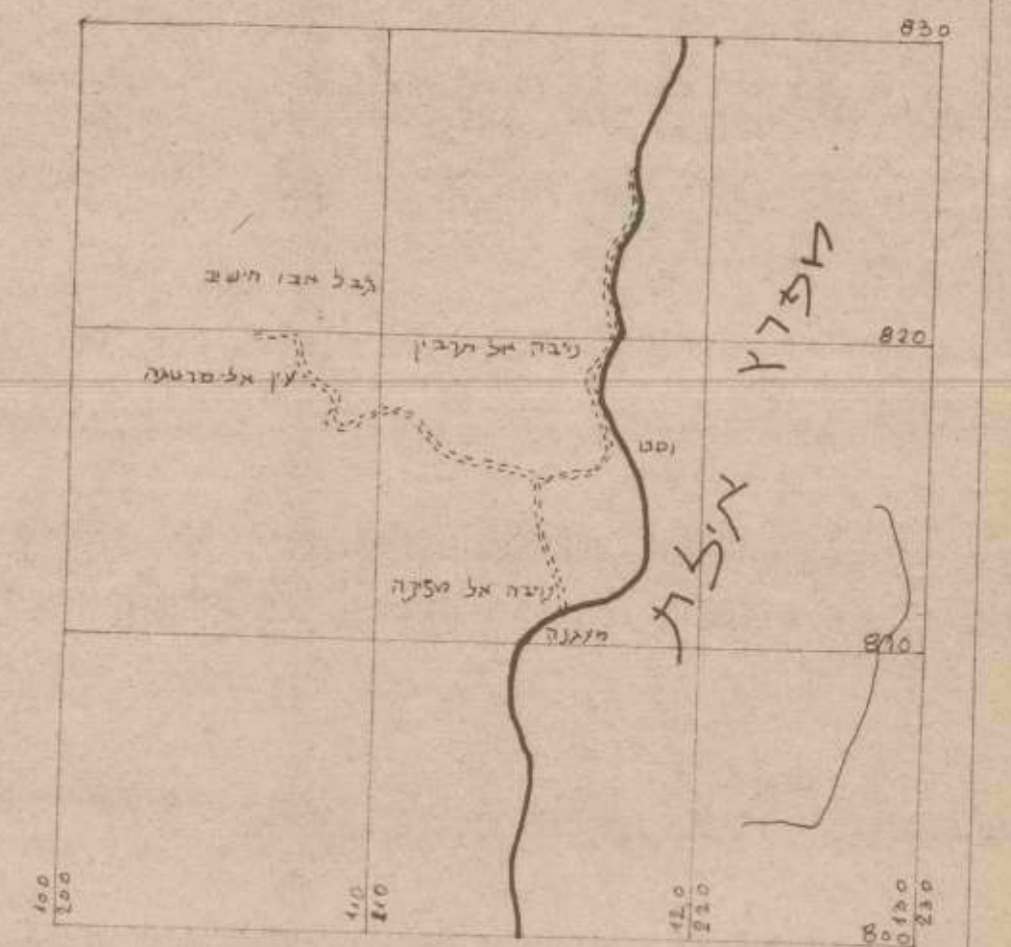
נויבה

קנה מידה: 1:500
 תאריך: 25.7.71
 אדריכל מתכנן יואל ארמסטרוונג

מקרא:


-  מבנה קיים
-  מבנה מוצע
-  מבנה לבטול והעברה
-  מעבר מקורה
-  שביל
-  שמשיות
-  פטיו בעתיד

תרשים הסביבה ק.מ. 1:250,000




















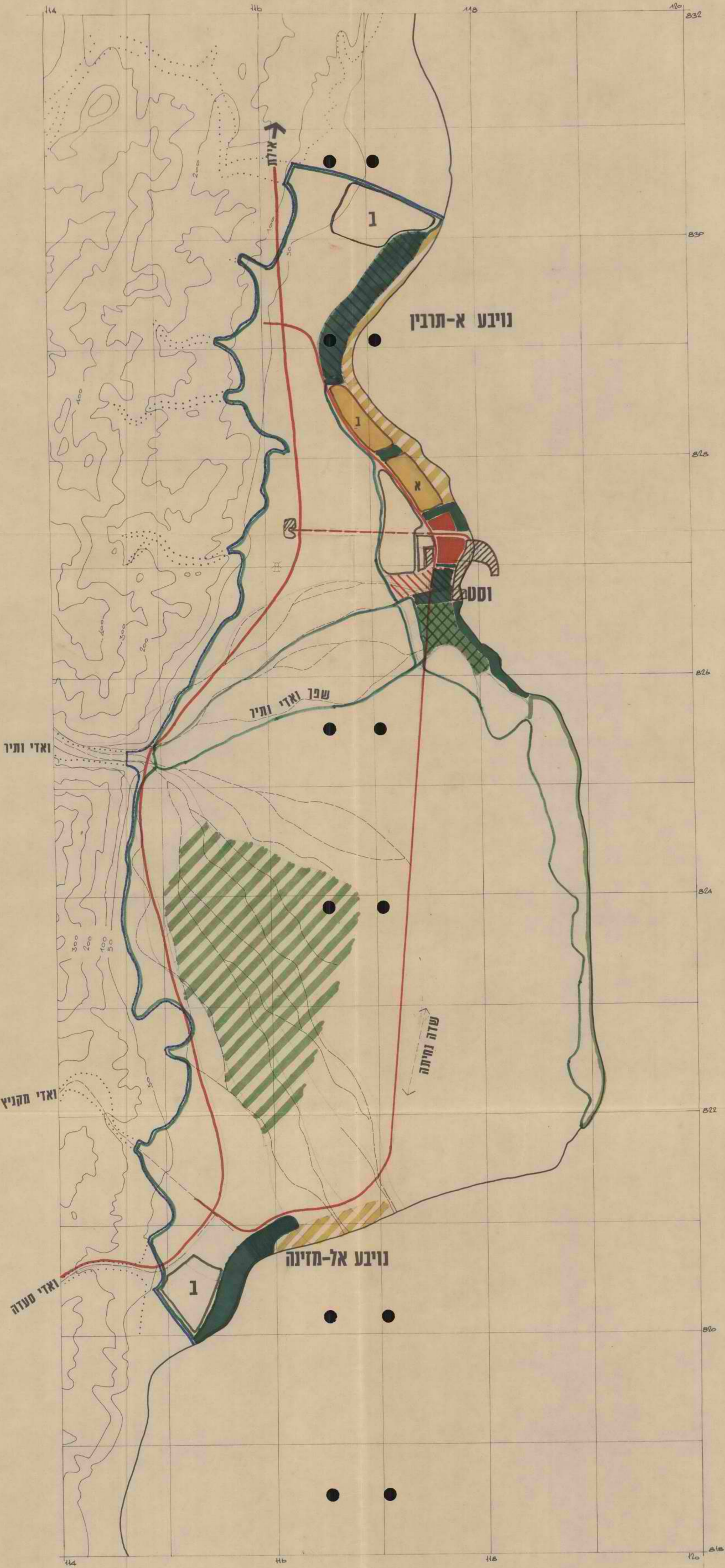
המנהל האזרחי למרש"ל תוכנית מתאר נויבע

ק.מ. 1:20.000
שלב ב'



מקרא:

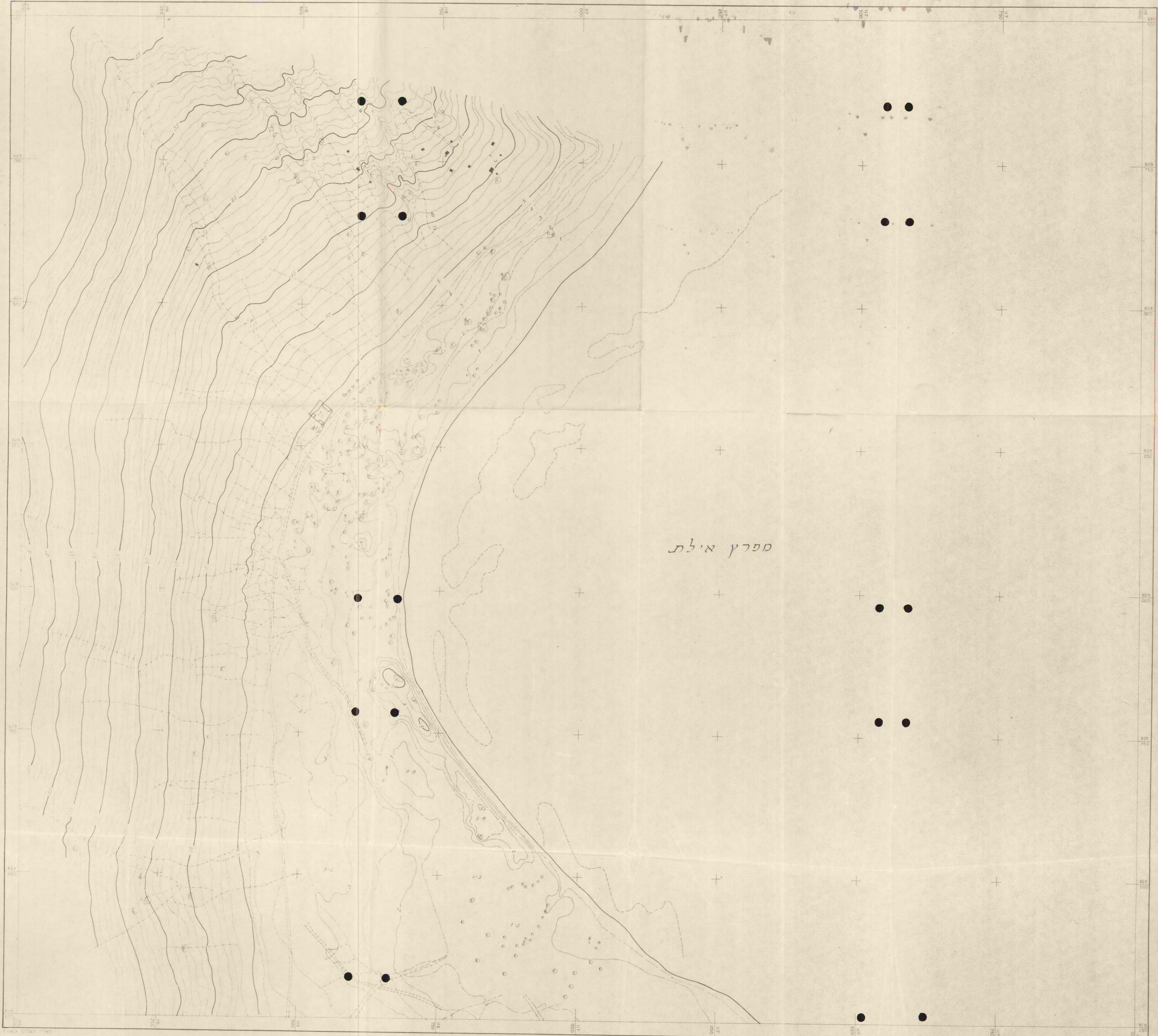
-  גבול התוכנית
-  תוכן
-  שטח אחסנה
-  מתקני הנדסה
-  בניני ציבור
-  תוכן תחבורה
-  תירות ונופש א'
-  תירות ונופש ב'
-  חוף רחצה
-  שמורת טבע
-  שטח ספורט
-  שטח ציבורי פתוח (כולל אזרחי ניקוז)
-  תכנון מיוחד
-  אזור לשיחור נוף
-  שטח לתכנון בעתיד
-  אזור לחקלאות
-  אזור ישוב בדואי



נויבע

סודי

נוט סדורי: 262 גליון 1



מפרץ אילת

קנה מורה 1:2500

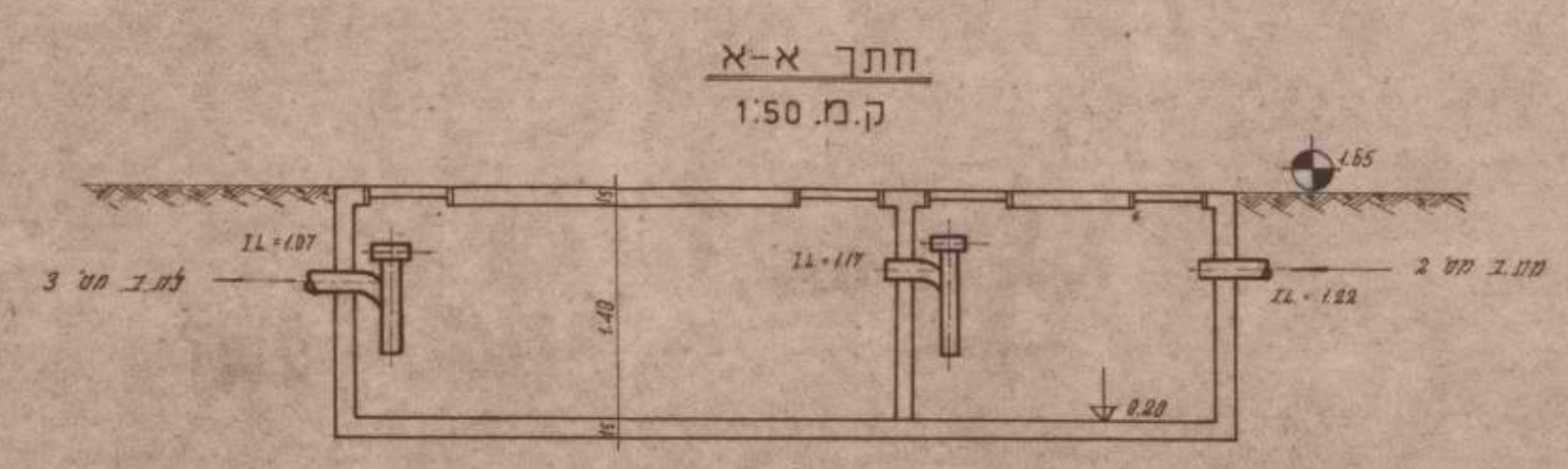
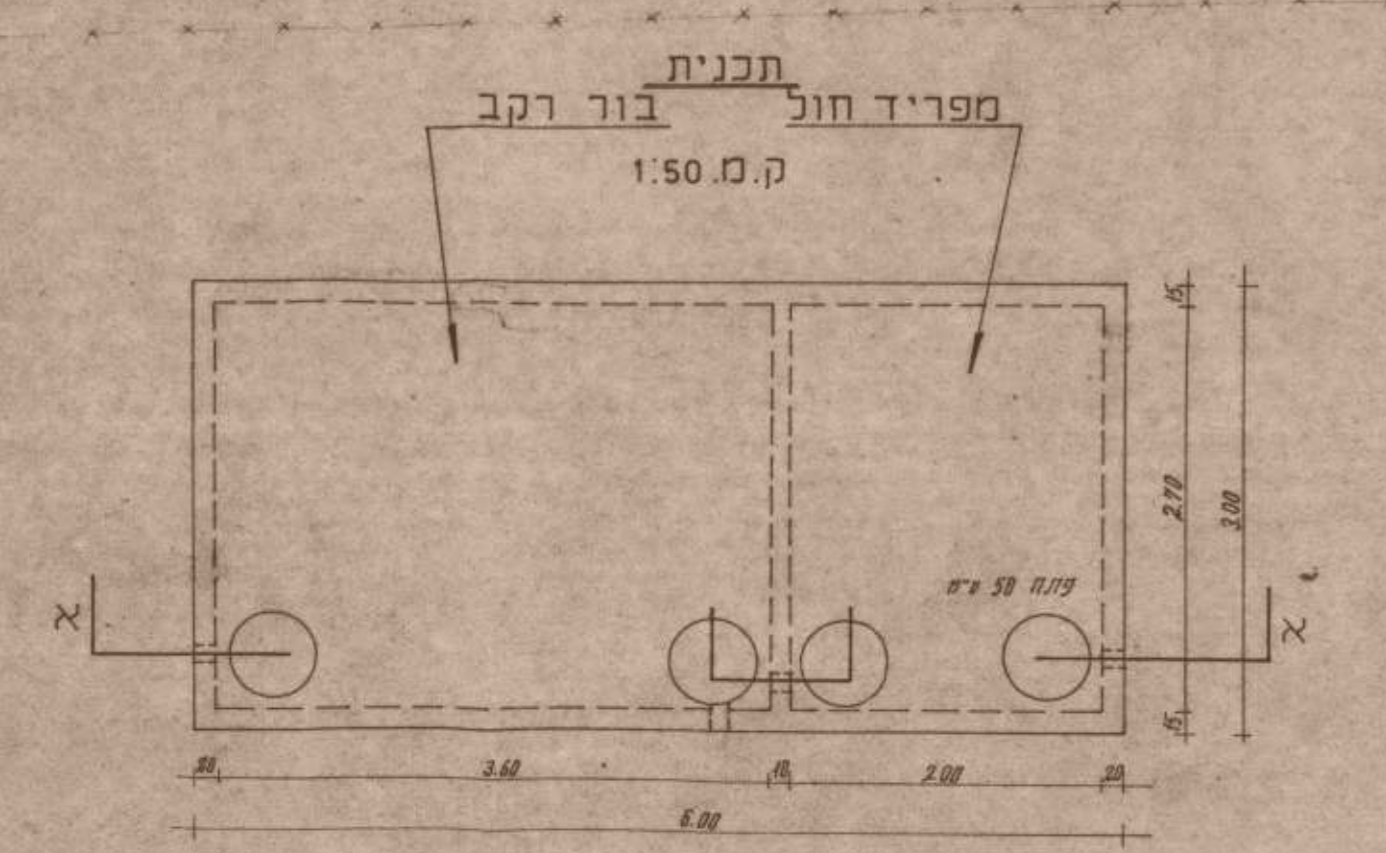
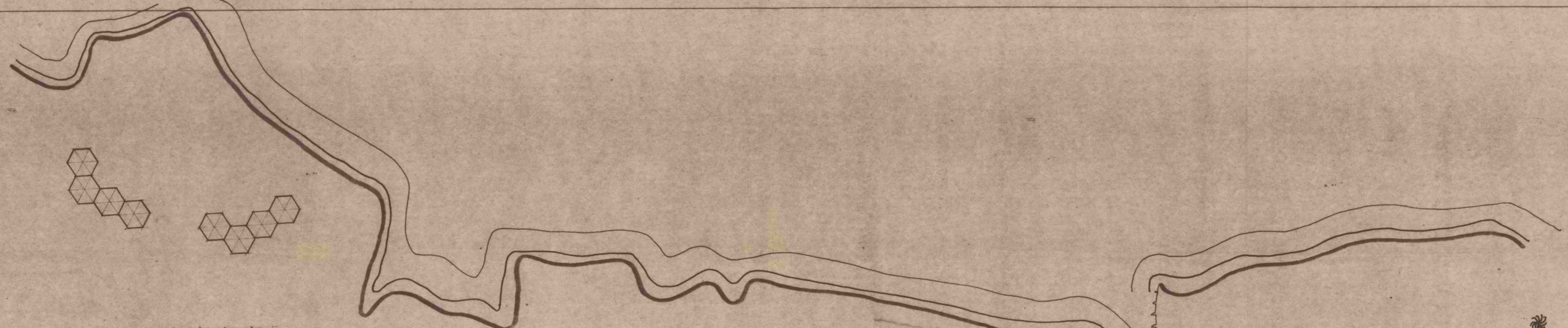


ישראל בונה ירושלים 9.1969 (ת.פ. 322)

הערה: המדידה קשורה לרשת הארצי בקירוב בלבד.

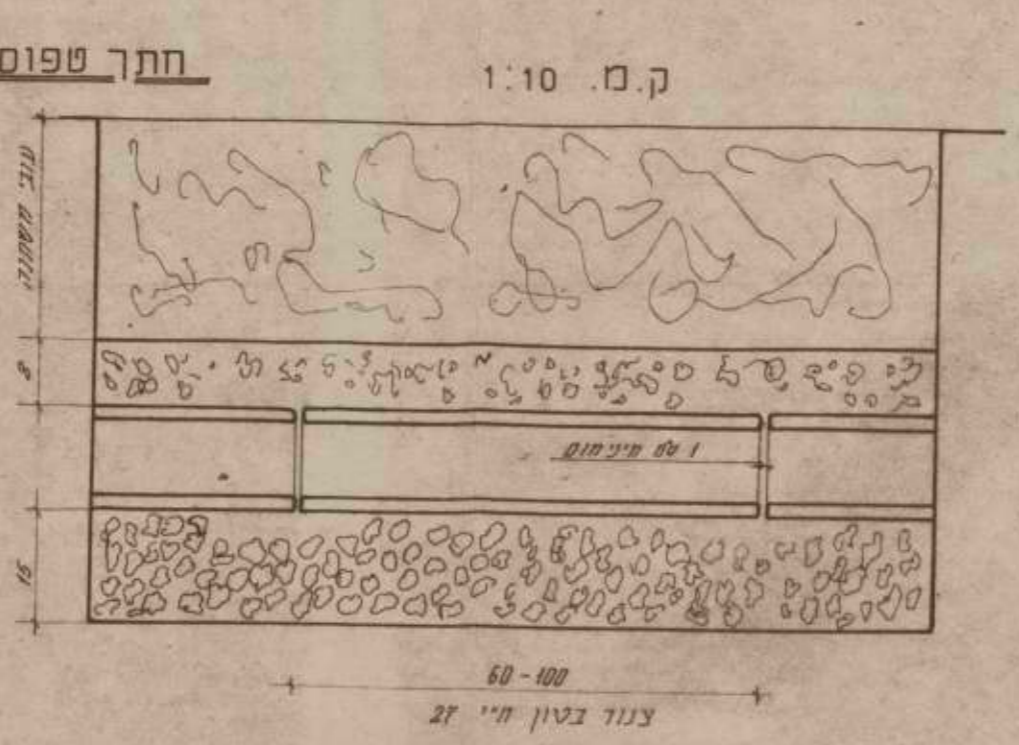
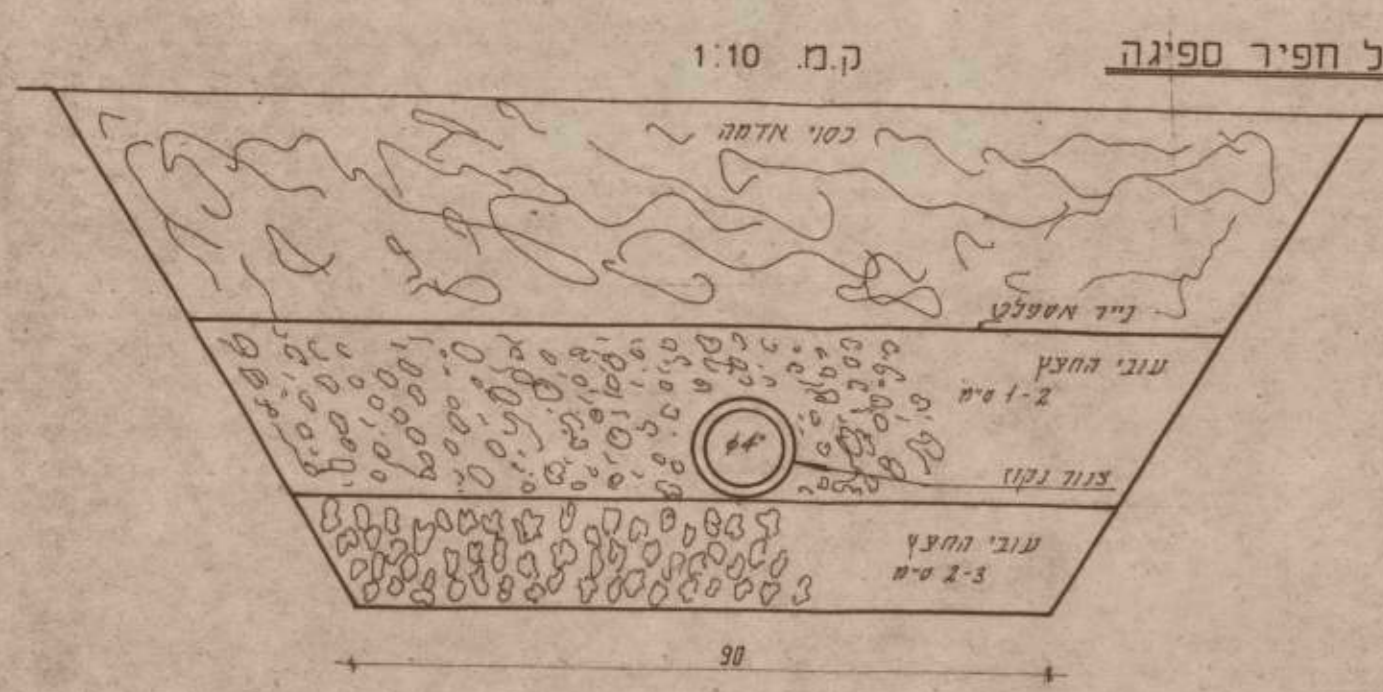
מודד מוסמך
(מטה ארון)
ירושלים 2.9.1969



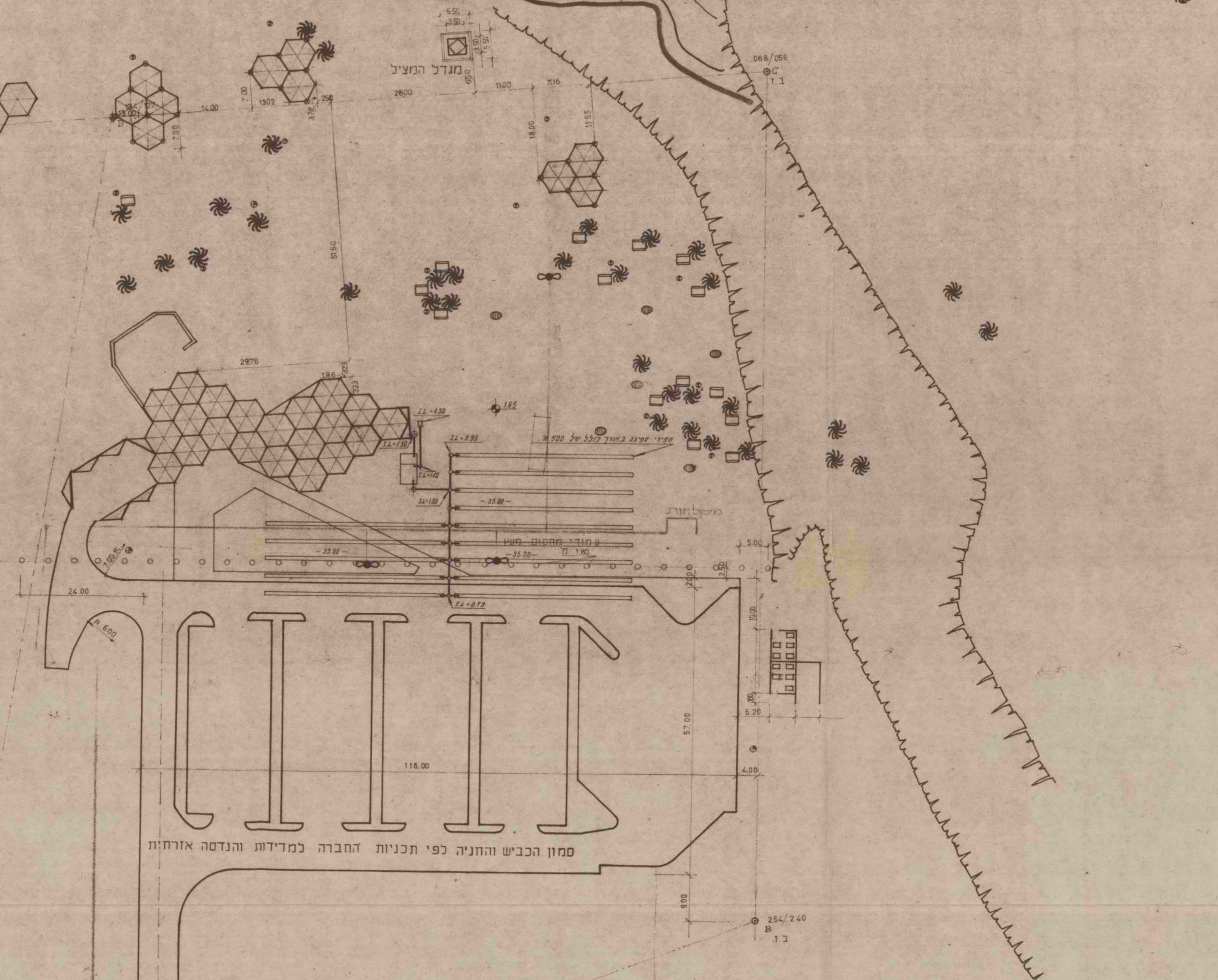


- מקרא**
- מבנה לבצוע בשלב א
 - דקל קיים
 - שולחן וספסלים
 - פח אשפה
 - כירה
 - ברזיה

- הערות**
1. סמון המבנים מבוסס על קו מדה המחבר את נקודות C-D הקיימות בשטח.
 2. קביעה סופית על מיקום השולחנות, פחי האשפה והכירות תעשה לאחר סימון בשטח.



הערות:
א. הכפטי באדמה מולך וגליל לאורך הצנור המחבר.
ב. חתומים מה הצנורה והמבודדים למפויים יצוי ביום אחד עם נקוי ספיגה.



סמון הכביש והחניה לפי תכנית החברה למדידות והנדסה אורחיות

תכנית זו באה במקום תכנית מס' 5-683/30

חניון ציבורי נויבע

תכנית סימון ק.מ. 1:500

תאריך: 17.9.1970	ט.ו.ה. לרמן-אדריכלים	15-0/304
רח' מהר"ל 20 ת"א	טל 22 16 80	

נושית - מהנדסים ויועצים בע"מ	עבודות מיזם וביוב	תל-אביב, רח' בלפור 26, טלפון 612302
תאריך: 14.9.70	תכנית מס': 5-683/304	תכנית מס': 15-0/304
תכנון: א. ר.	תשרים מקום	תכנית ביוב
אישור: א. ר.	וחפרי ספיגה	
חניון צבורי נויבע		

מפרץ אינת

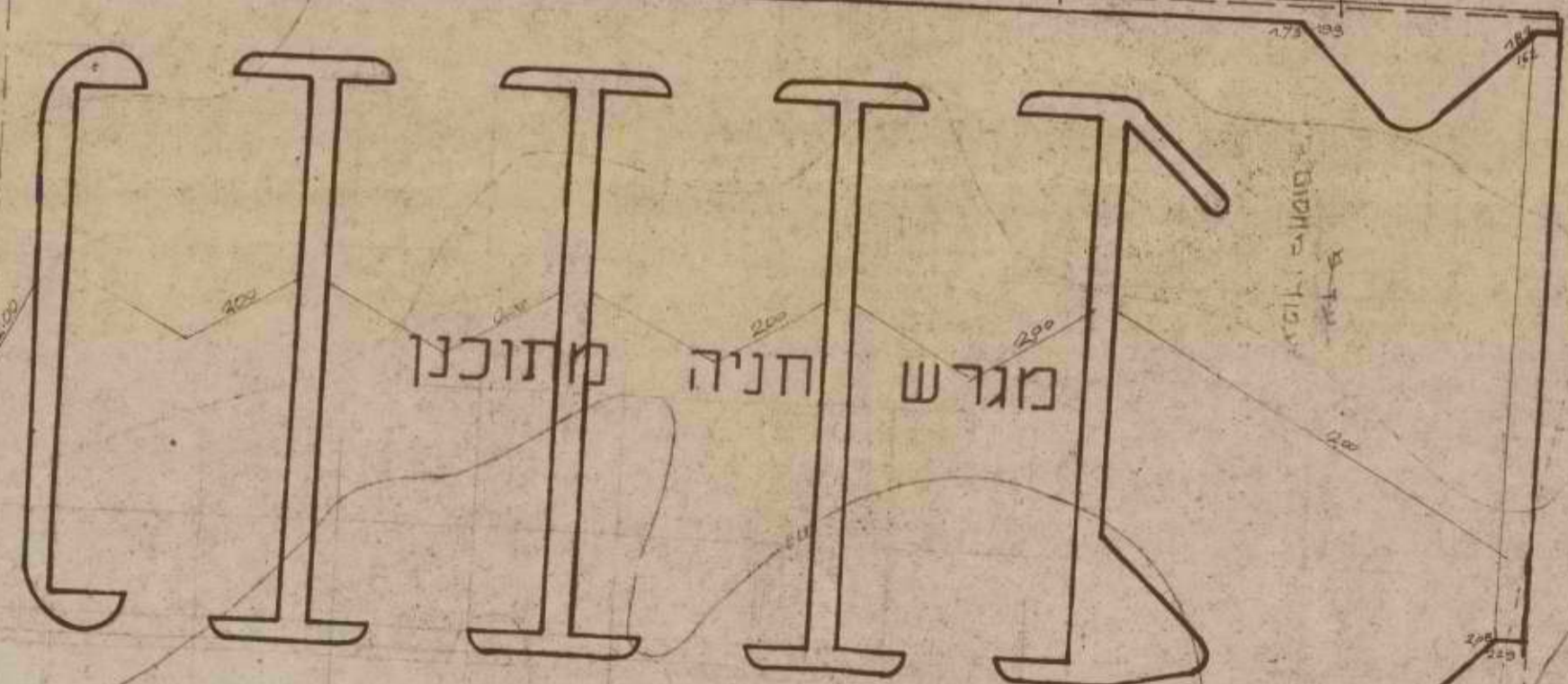


סחנה סוכלל בונה

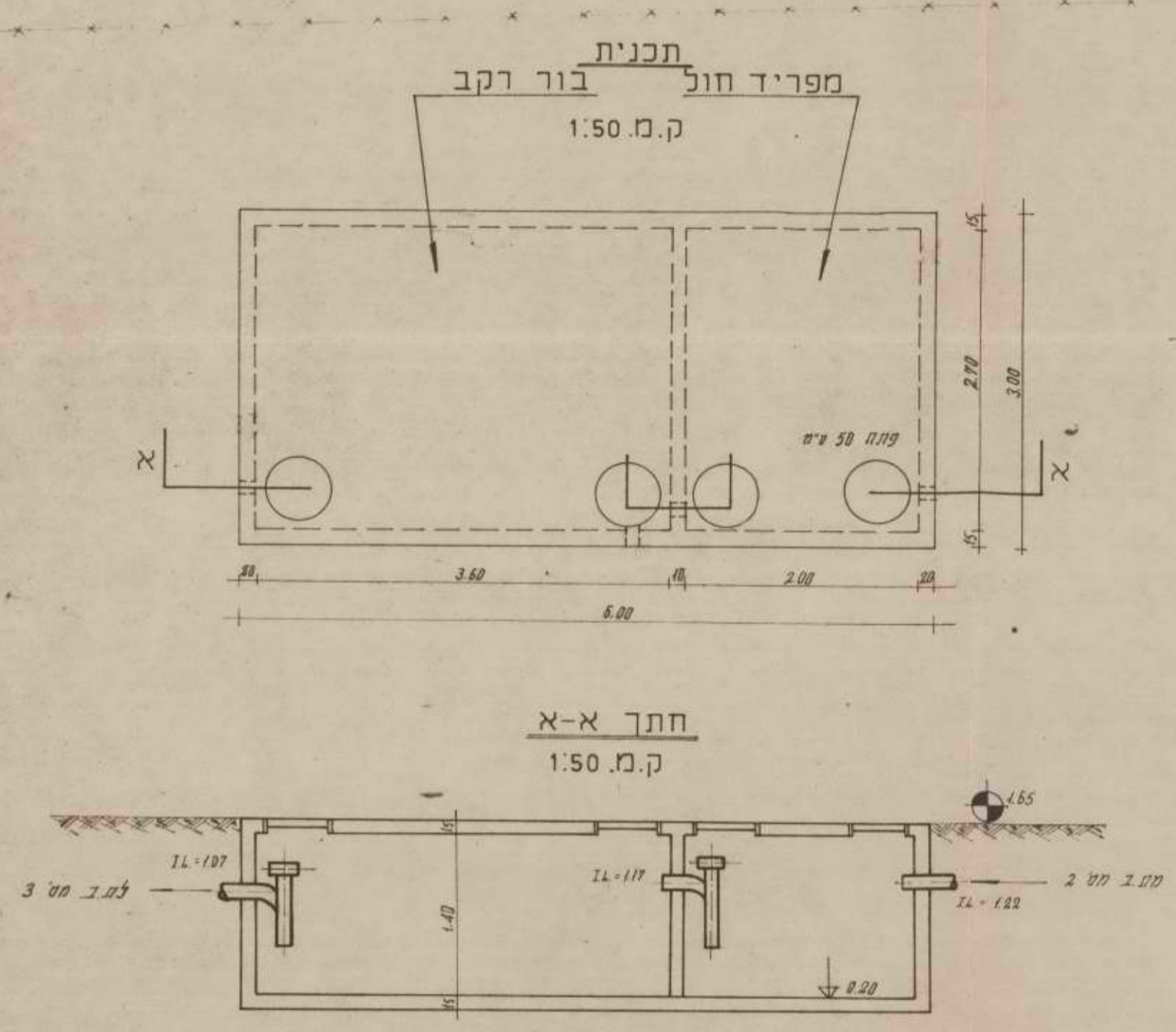
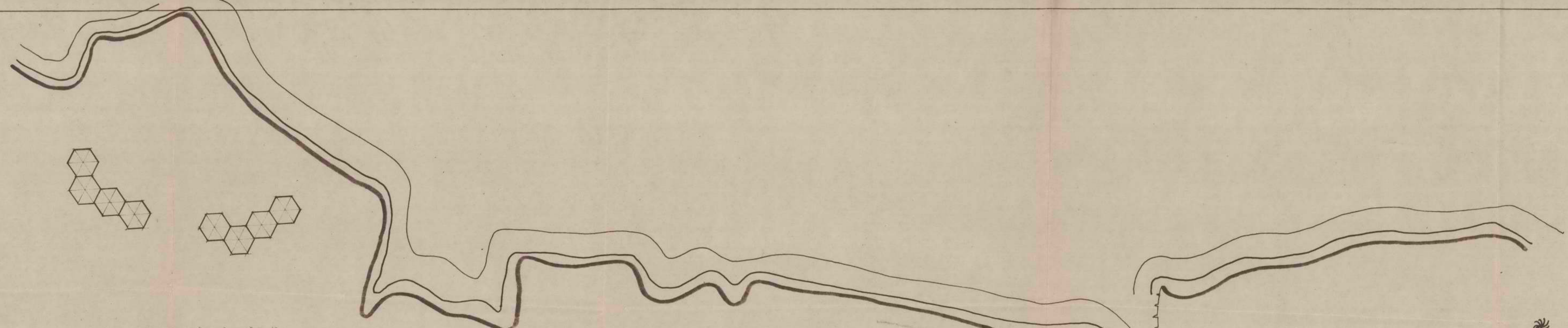
- מקרא
- קו גבה קיים
 - קו גבה רצוי
 - גבה עליון קיד סגן
 - תענית קרקע

- הערות
1. כל הגבהים - סופיים.
 2. יש לקחת בהשבון את עצי המשטחים הרשופים והתשתיות.

סלול	2194 מ"ג
חסירה	110 מ"ג
הספקת אדמת סלול	2084 מ"ג



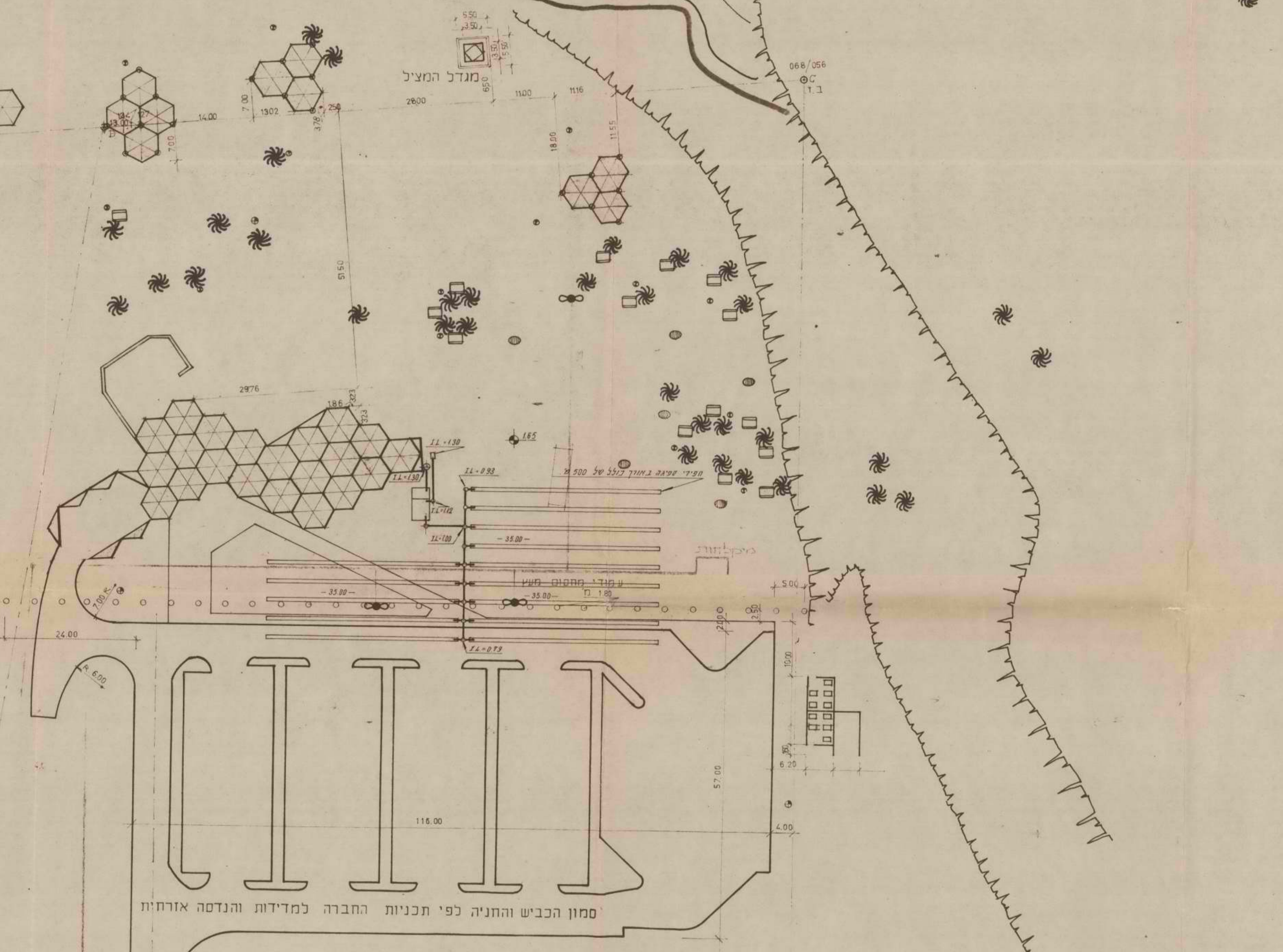
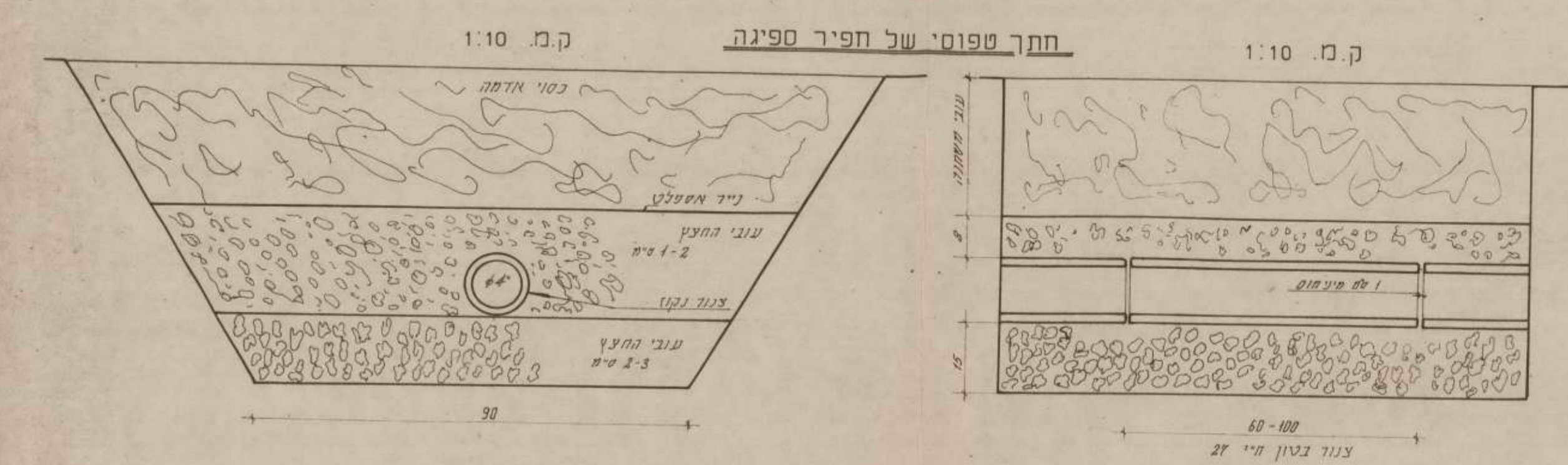
15-0/302	חניון צבורי נויבע
המתחם האזרחי נורים סיני	
תכנית ישור ותנועות קרקע	
13.12.70	1:500 תאריך
מ. אדינכילס רח' מהר"ל 20 ת"א טל 221580	



- מקרא**
- מבנה לבצוע בשלב א
 - דקל קיים
 - שולחן וספסלים
 - פח אשפה
 - כירה
 - ברייה

הערות

1. סמון המבנים מבוסס על קו מדה המחבר את נקודות C-D הקיימות בשטח.
2. קביעה סופית של מיקום השולחנות, פחי האשפה והכירות תעשה לאחר סימון בשטח.



סמון הכביש והחניה לפי תכניות החברה למדידות והנדסה אורחיות

תכנית זו באה במקום תכנית מס 5-683/30


חניון ציבורי נויבע	
תכנית סימון ק.מ. 1:500	
15-0/304	17.9.1970 ע.ור.לרמן - אדריכלים רח' מהר"ל 20 ת-א טל 22 680
תאריך: 14.2.71	תחום: תרשים מקום
מספר: 7	תכנית: תכנית ביוב
אוסף: 7	חפירי: חפירי ספיגה
חניון צבורי נויבע	

הערות:
 א. נכסיו בארבעה הולק ומדל לאורך הצנור המחליק
 ב. תחנתית תא הבקרה והתצורים למפייס יורו ברום אחד עם נקוי ספיגה

המנהל האזרחי למוש"ל תוכנית מתאר נויבע

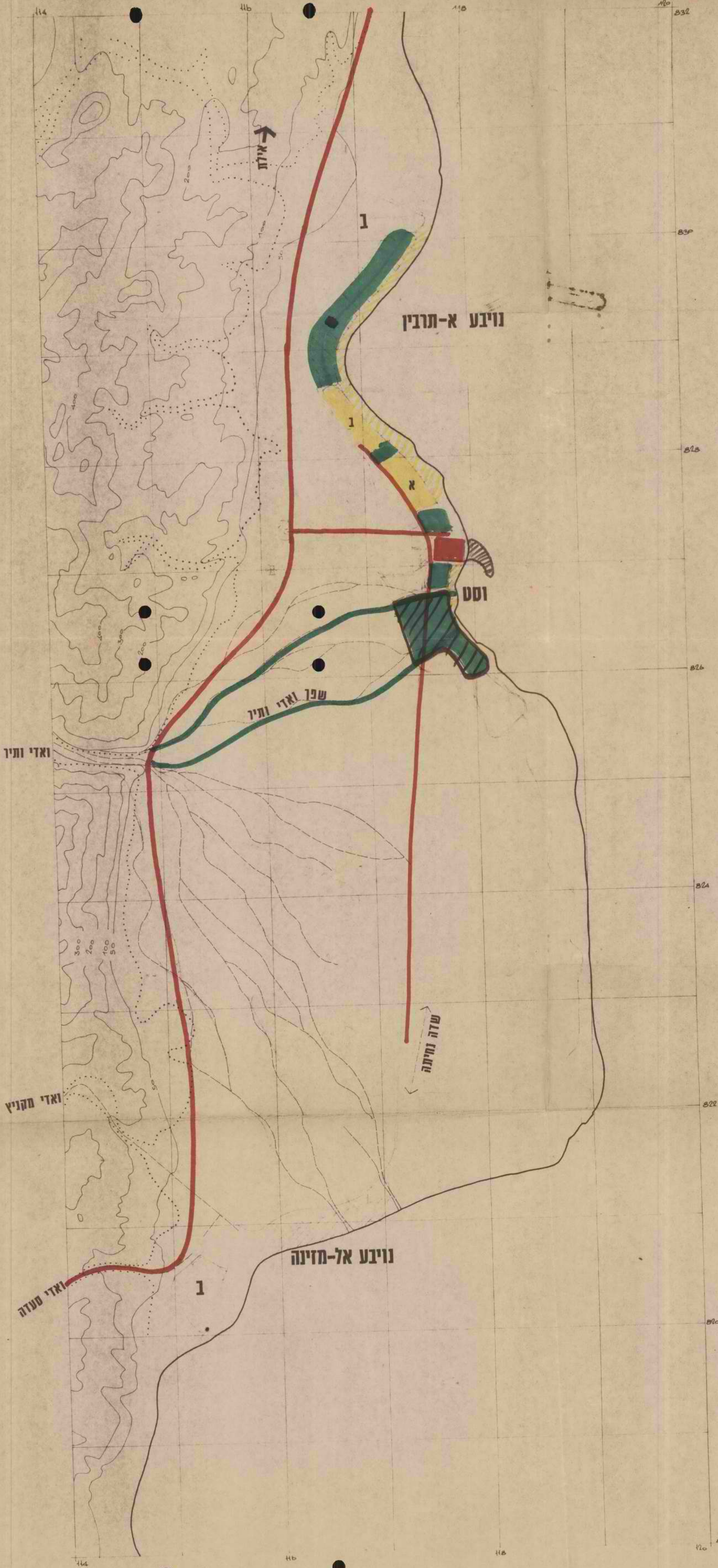
ק.מ. 1:20.000

שלב א.




מקרא:

- גבול התוכנית
- מרכז
- שטח אחסנה
- מתקני הנדסה
- בניני ציבור
- מרכז תחבורה
- תיירות ונופש א'
- תיירות ונופש ב'
- חוף רחצה
- שמורת טבע
- שטח ספורט
- שטח ציבורי פתוח (כולל אג"י ניקוז)
- תכנון מיוחד
- אזור לשימור נוף
- שטח לתכנון בעתיד
- אזור לחקלאות
- אזור ישוב בדואי















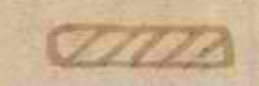




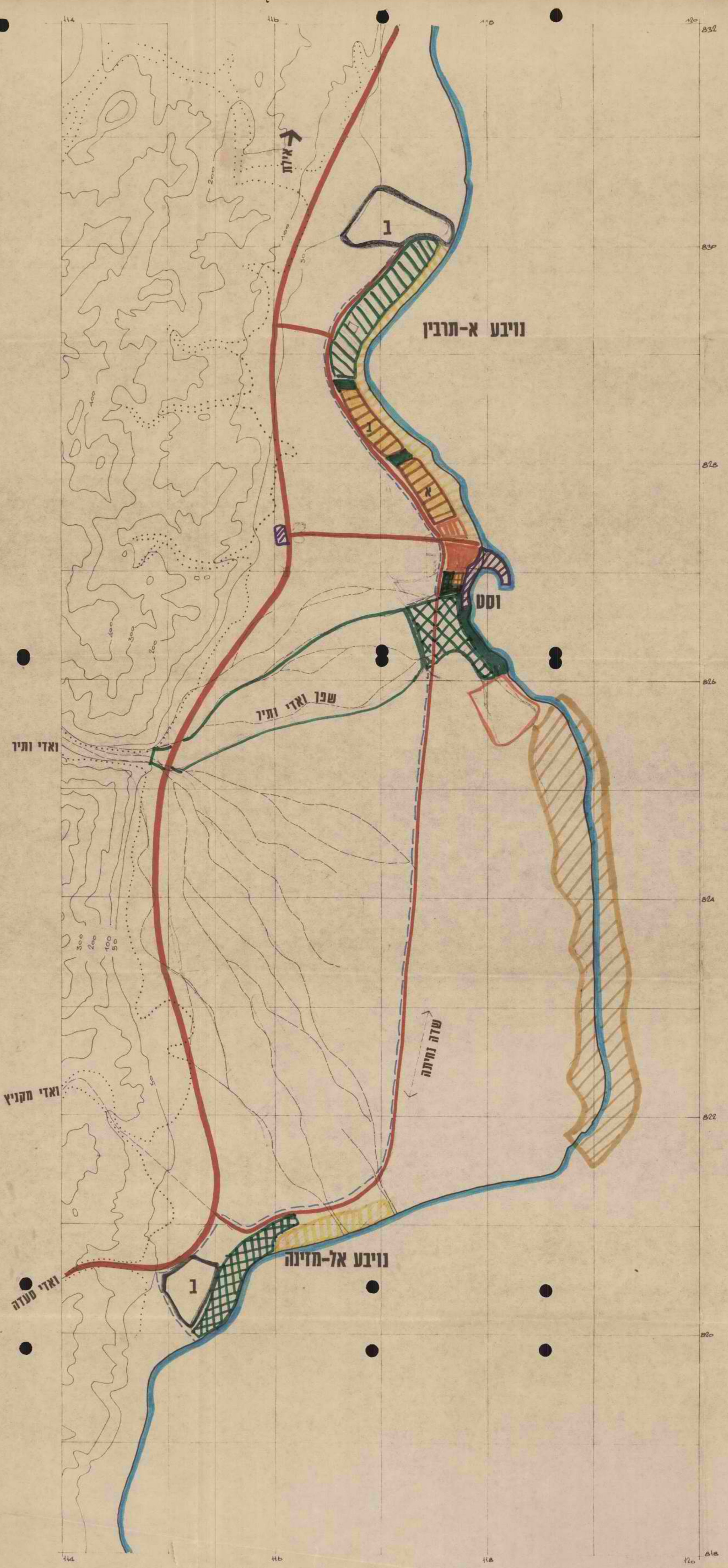
המנהל האזרחי למוש"ל תוכנית מתאר נויבע

ק.מ. 1:20.000



מקרא:

-  גבול התוכנית
-  מרכז
-  שטח אחסנה כצרכה אמכס
-  מתקני הנדסה
-  בניי ציבור
-  מרכז תחבורה
-  תירות ונופש א'
-  תירות ונופש ב'
-  חוף רחצה
-  שמורת טבע
-  שטח ספורט
-  שטח ציבורי פתוח (כולל אזורי ניקוז)
-  תכנון מיוחד
-  אזור לשיחור נוף
-  שטח לתכנון בעתיד
-  אזור לחקלאות
-  אזור ישוב בדואי



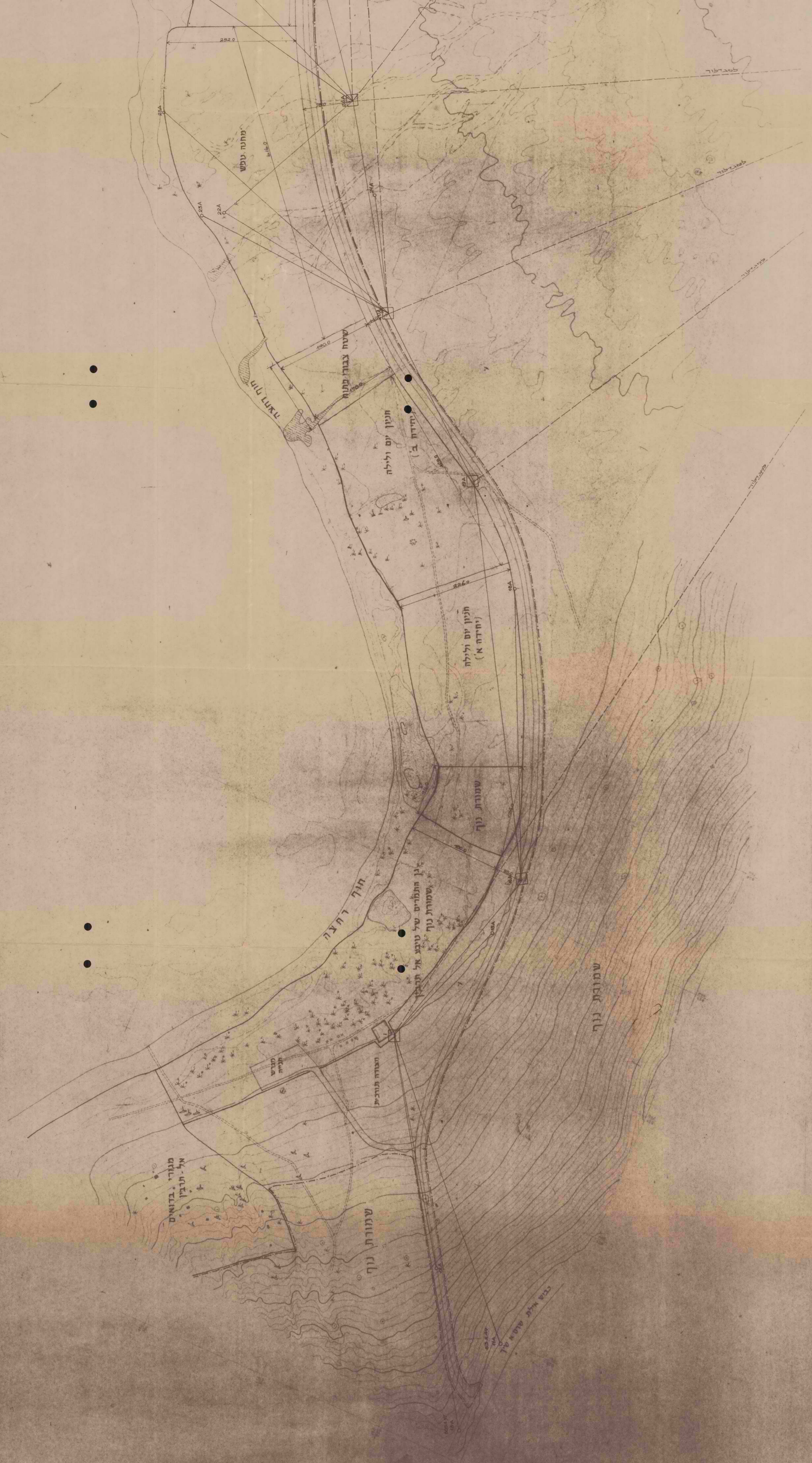
התנ"ל האזורי למשי"ל

תכנית מתאר נייב

ק"מ 1:2500

- מקרא
- גבול התכנית
- מרכז
- מתקני הדסה ושרותי דוד
- הייקת נופשא
- הייקת נופשא ב
- חוף רחצה ציבורי
- שמורת טבע
- שטח ציבורי פתוח (כולל איזורי ירקון)
- מבנה בעתיד
- אזור לשיחור נוק
- אזור לישוב בדואי







מחנה נופש
א

חניון יום ולילה
ב

מחנה יום ולילה
(חידה א)
ב

חול רחבה

מחנה תרבותי

שמות נור

שמות נור

כביש אילת סדס א שיר

מגדל תרבותי
א


נויבע

סודי

מס' סדורי: 262 גליון 3



קנה מדה 1:2500



מפת ישראל בעמ' ירושלים 9.1969 (מס' 324)

