

~~16-3~~
14-8

14-8

איניקסו 121

ירושלים - מפלג כחול-לבן פיתוח

החברה הממשלתית לתיירות - ירושלים




שם: **ג - 8 / 2561**

מזהה פנימי: 61 5/2 - 131
מזהה לוגי: 02-107-04-09-10
כתובת:

מס פריט: 351201
תאריך: 15/10/2013

14-8

14-8
~~16-3~~



ירושלים - מפלג כחול-לבן פיתוח

11 | 1 | 1.2

4.2.80

לכבוד
מר ג. ייגר
אדריכל החברה הממשלתית לתיירות
החברה הממשלתית לתיירות
כאן.

א.נ.

הנידון: 1. חכנית שיקום חומות ירושלים - טיילת החומה.

2. חומות טבריה.

1. חכנית שיקום חומות ירושלים - טיילת החומה.

- 1.1 מצ"כ חכנית כללית לרישוי לקטע הצפוני של החומה משער יפו ועד שער האריות. חכנית זו אושרה באפריל 79.
- 1.2 כשטח כוצע הקטע משער יפו ועד השער החדש, והקטע מהשער החדש ועד שער שכס נמצא בביצוע.
- 1.3 הקטע משער האשפות ועד העופל נמצא בחכנון ראשוני, וחכניות תשלחנה אליכם בימים אלה.

2. חומות טבריה - קטע דרומי.

- 2.1 מצ"כ חשריט 1:1250 של השטח הגובל בחומה, עליו סוכם ככתב עם מהנדס העיר טבריה שישאר כשטח ירוק. חכנית בנין ערים ברת הוקף לחלק הצפוני של קו החומה היא החכנית לעיר העתיקה טבריה.
- 2.2 מצ"כ חכנית שיקום ופתוח של החומה וסביבתה. החכנית אינה מאושרת רשמית.

בכבוד רב

ג. מלצר
ג. מלצר

100

101

102

103

104

105

106

107

108

109

110

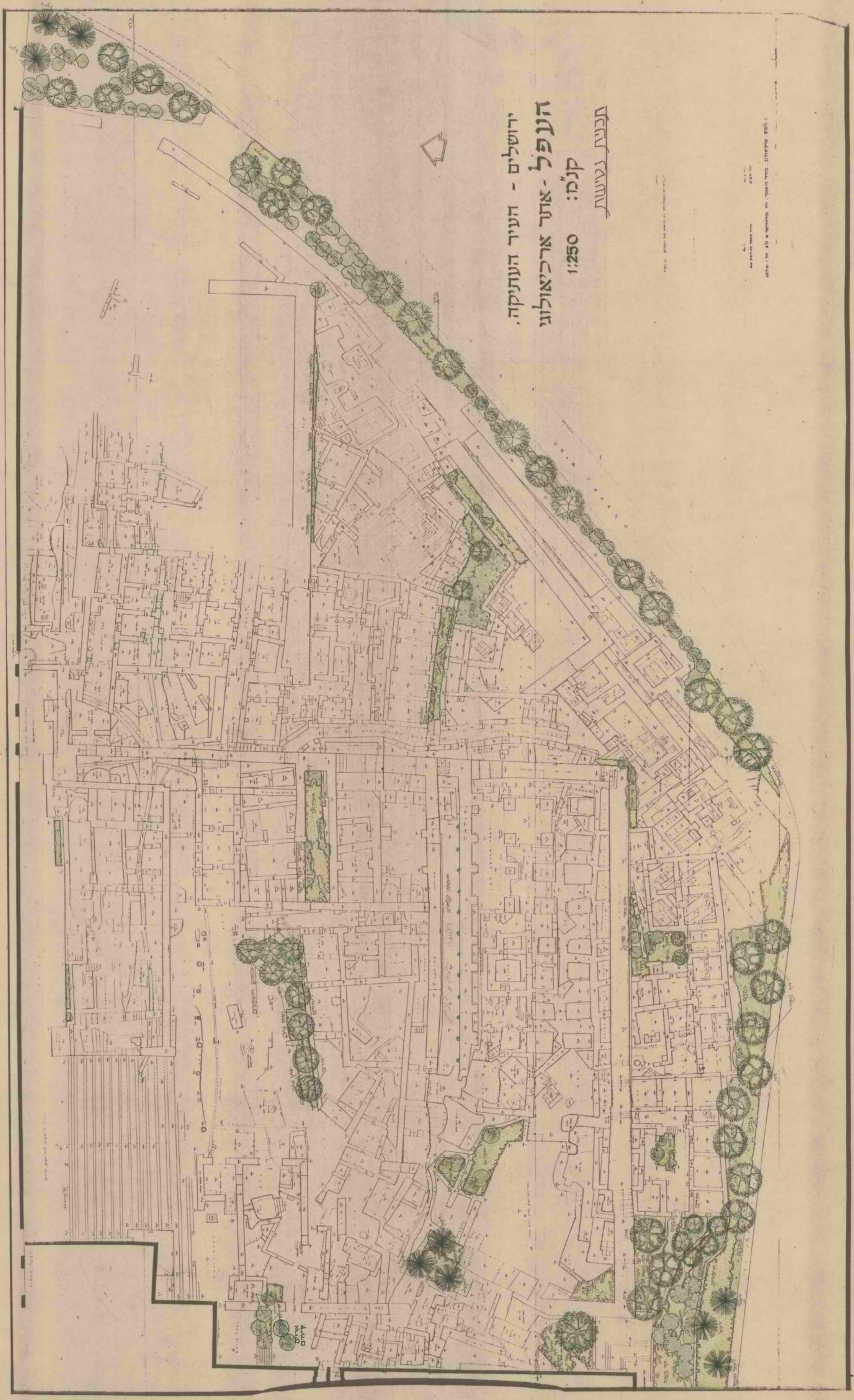
111

112

113


114

ירושלים - העיר העתיקה.
העפל - אזור ארכיאולוגי
קנה"מ: 1:250
תכנית נעשת



תוכנית אדריכלית, פרויקט תוכנית, ירושלים, 1957
משרד תכנון ופיקוח עירוני
מחלקת תכנון עירוני
מחלקת פיקוח עירוני

שלום רב
שלום




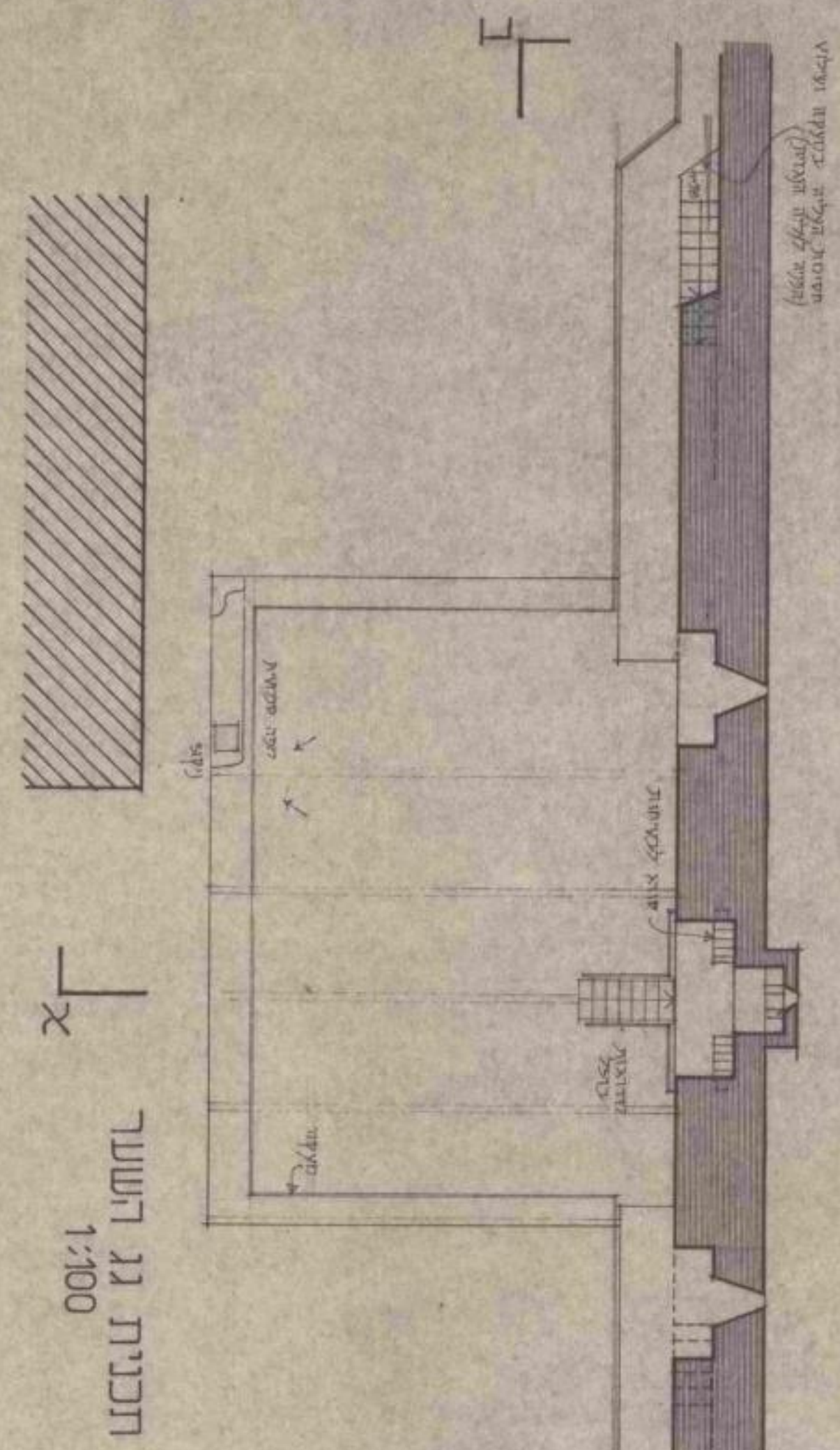
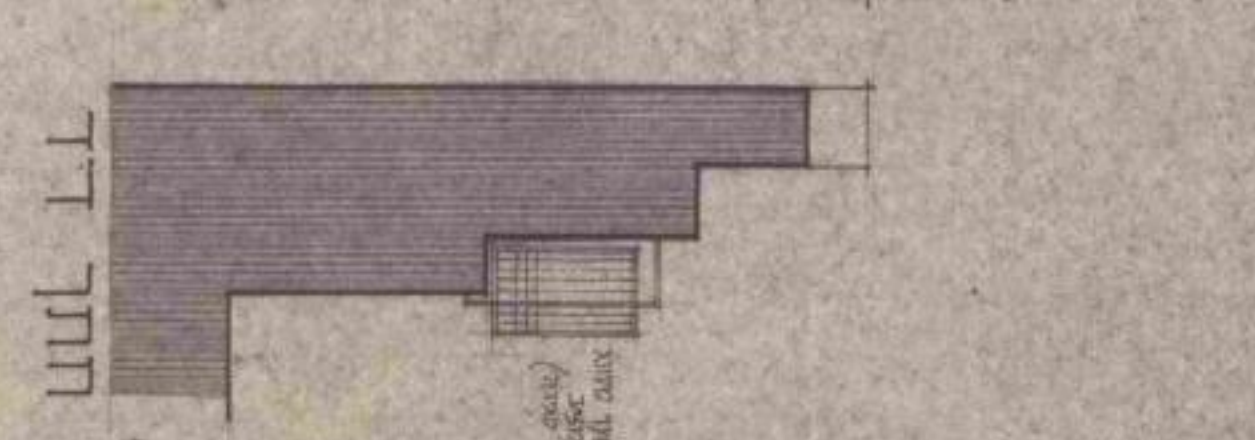
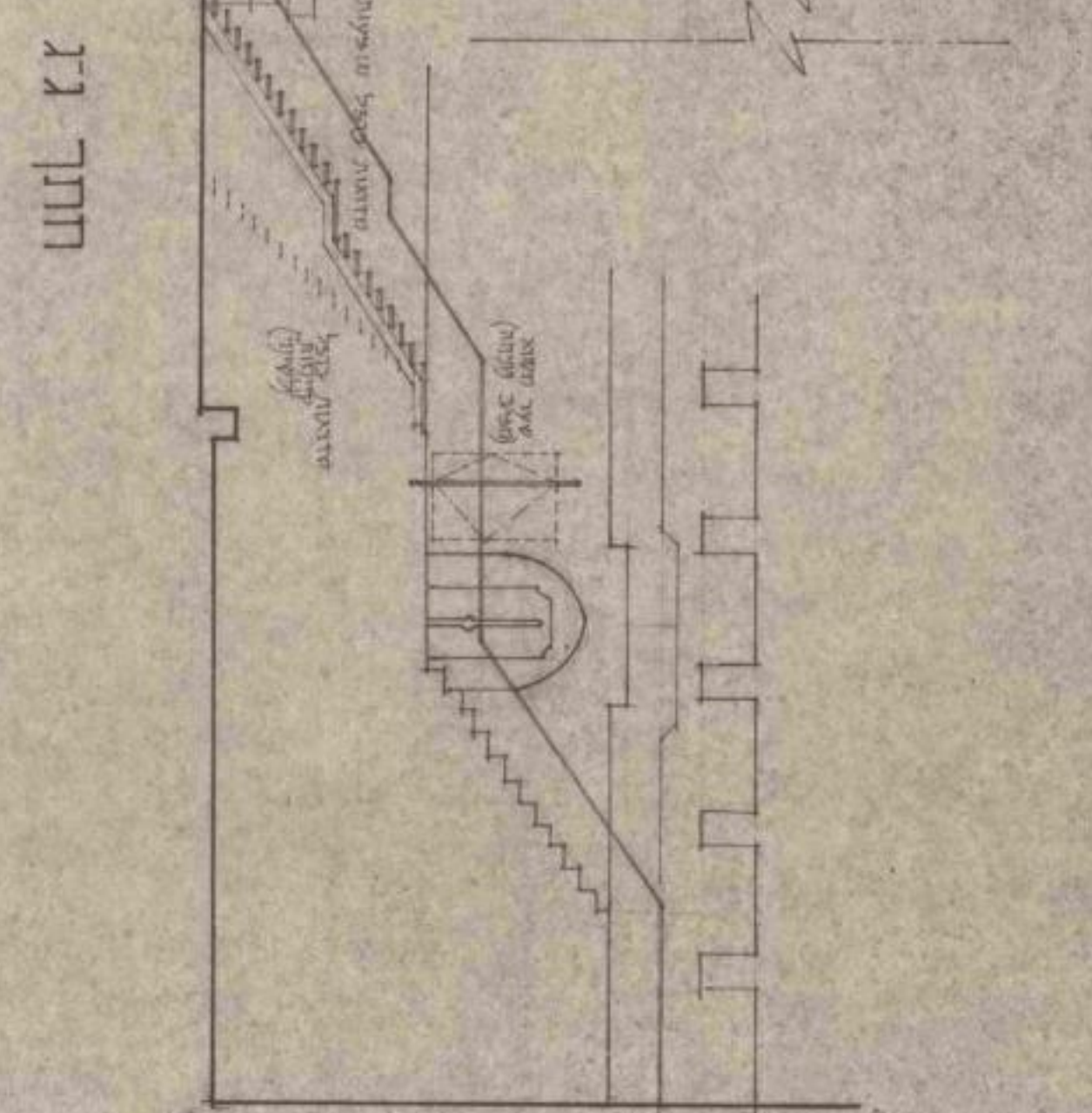
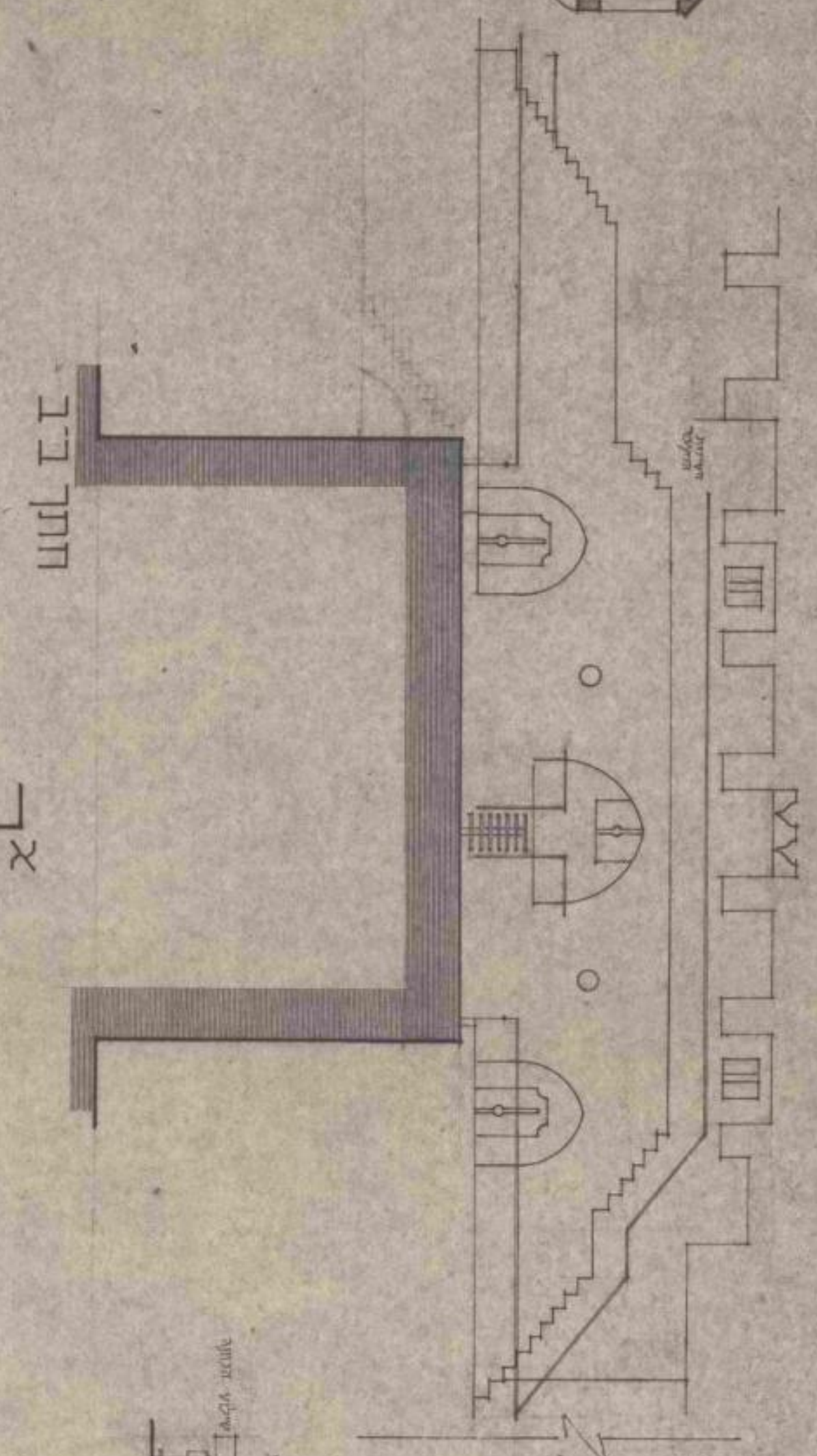
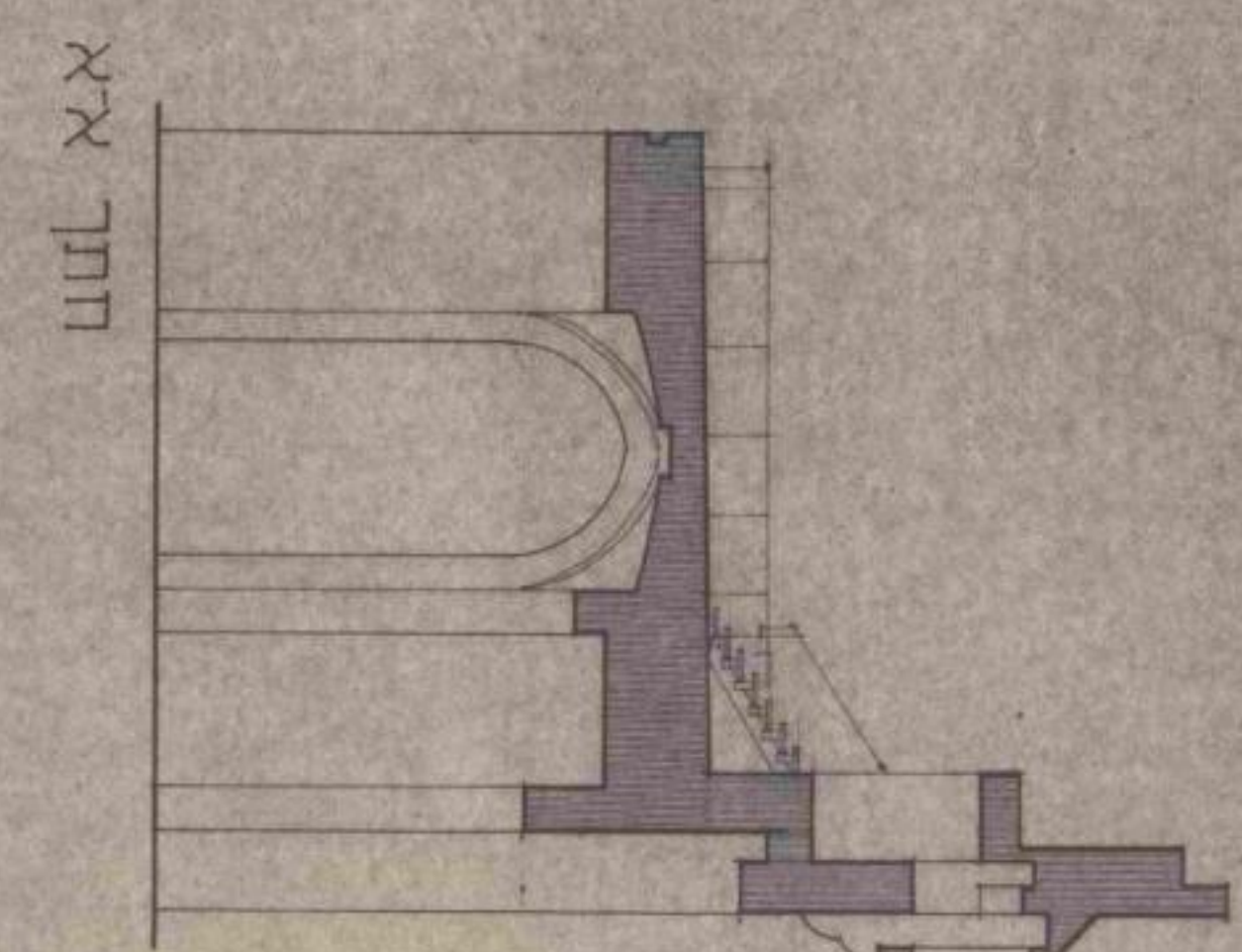

ירושלים - העיר החדשה
 העפל - אזור ארץ
 קנ"מ: 250

שטח אזורי תוכנית
 10000 מ"ר
 10000 מ"ר
 10000 מ"ר

תכנית השקיה

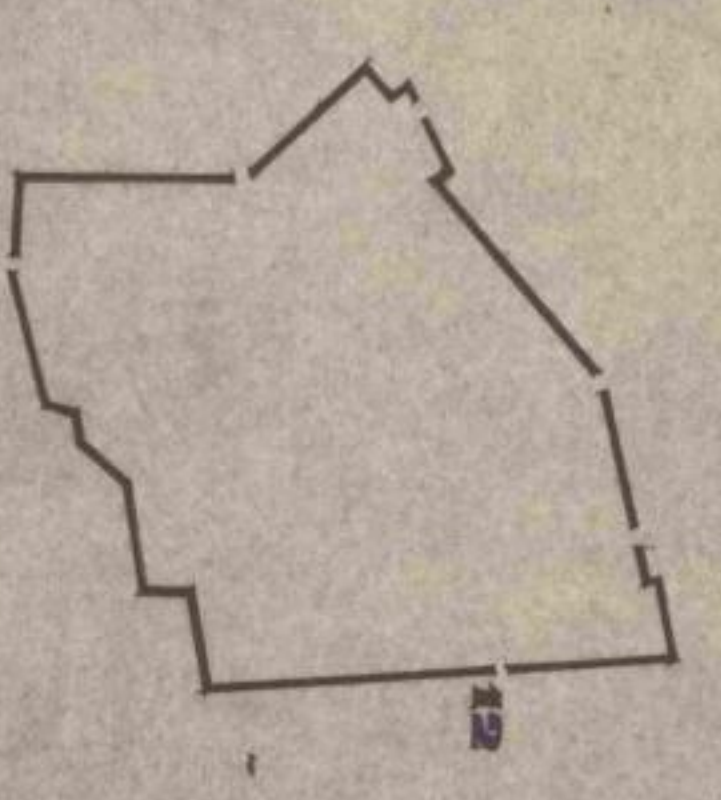
- ציער 5/6
- ציער 2/4
- ציער 1/4 עור
- ציער 1/4 טפטפת
- שריח 4 באבן
- למעטות
- סמלן שטח-גבול 1/4





תכנית גג השער
1:100

תכנית נקודת המגוה
1:100



אחידתל נתום מולדל י-ים

4278

נקודה מס. 12
שער האריות

החברה לפיתוח מפרוז ירושלים

מחלך ראש חודות היער העיקר.

שטרבן
שקדב גאשעב לליד חודות הז מביטל;
שילוב חכונק
שילוב חכונק
שער חכונק
בב שער חודות
שודדגת גישה עשיות צבאל לשמחה חודדפית.
עובאם לבשיות חיל פעה שפועת חכונק.
חוקר
שילוב: פועה שובשיות עם זימן חכונק וחכונק
חכונק על חכונק חכונק.

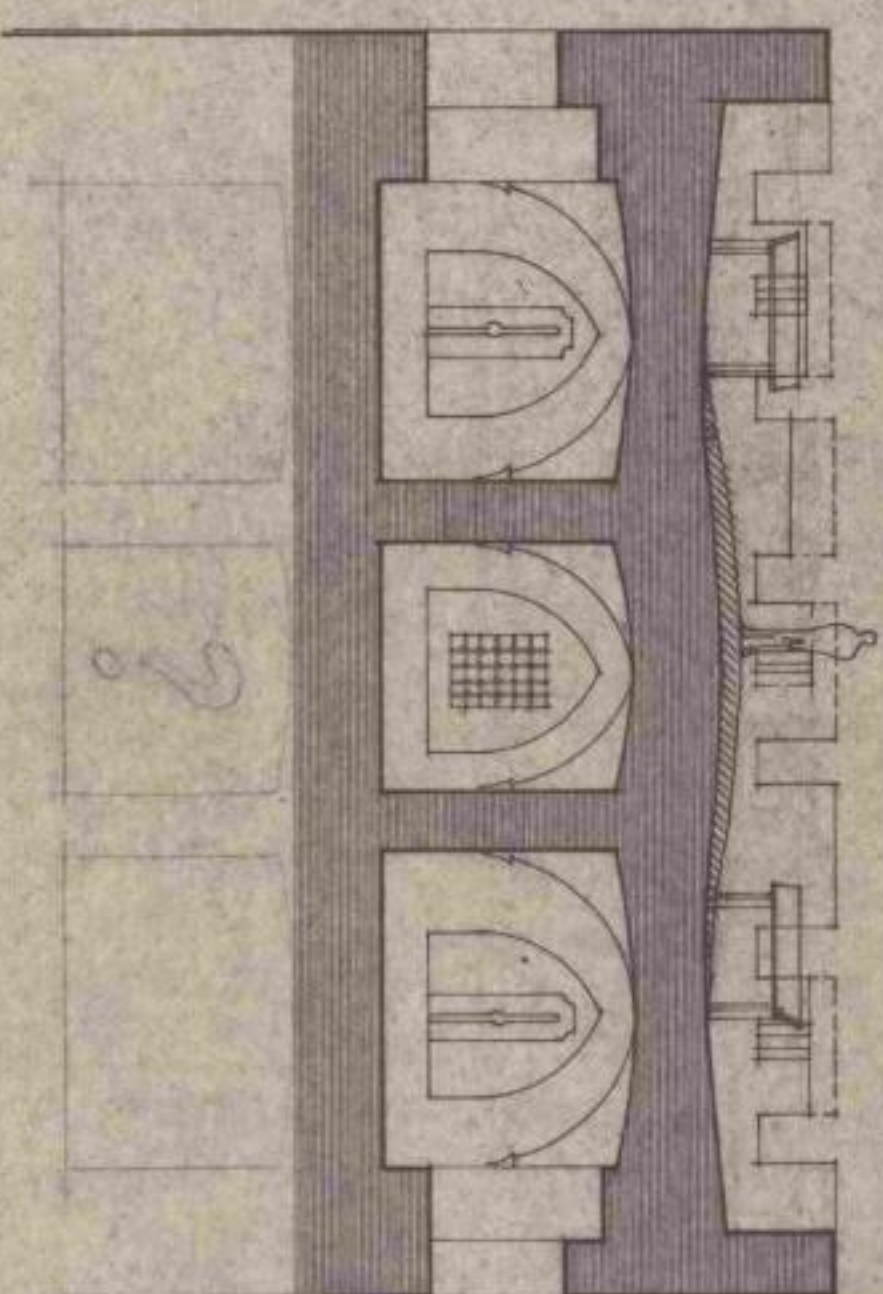


מבט מזרח

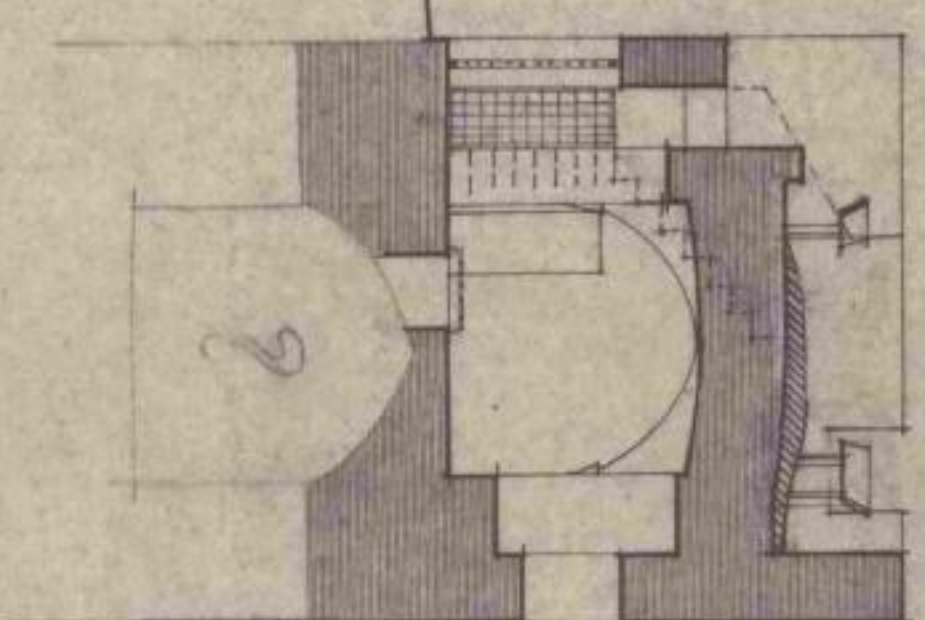


מבט מערבה

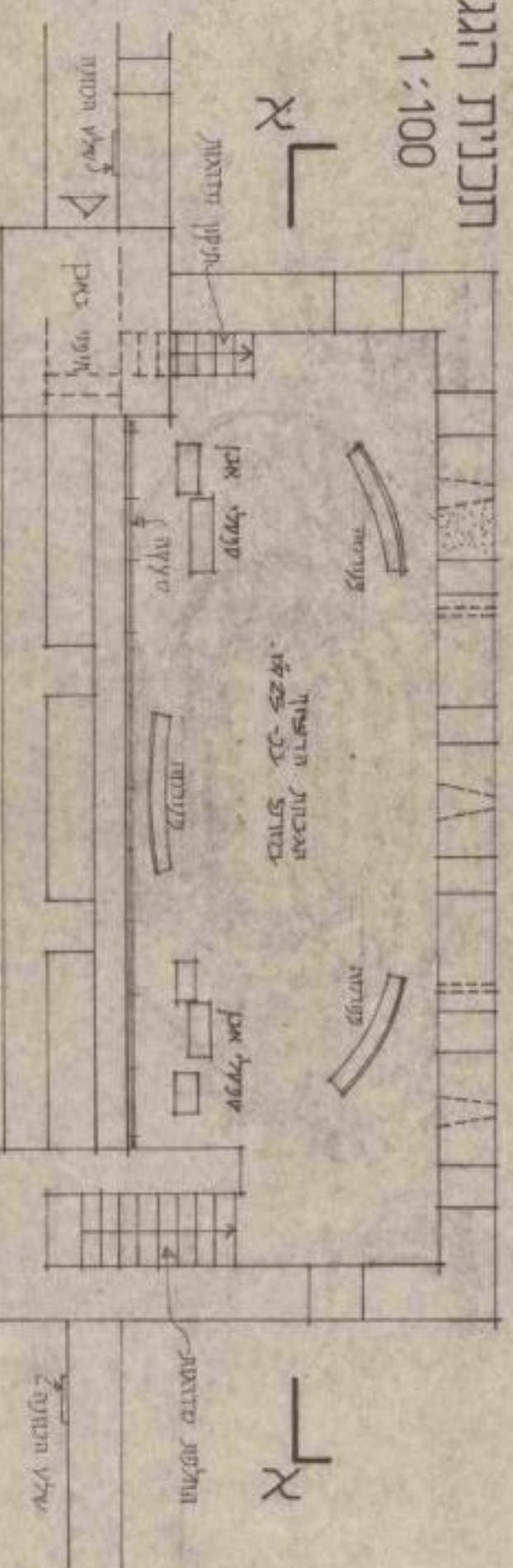
חזית א-א
1:100



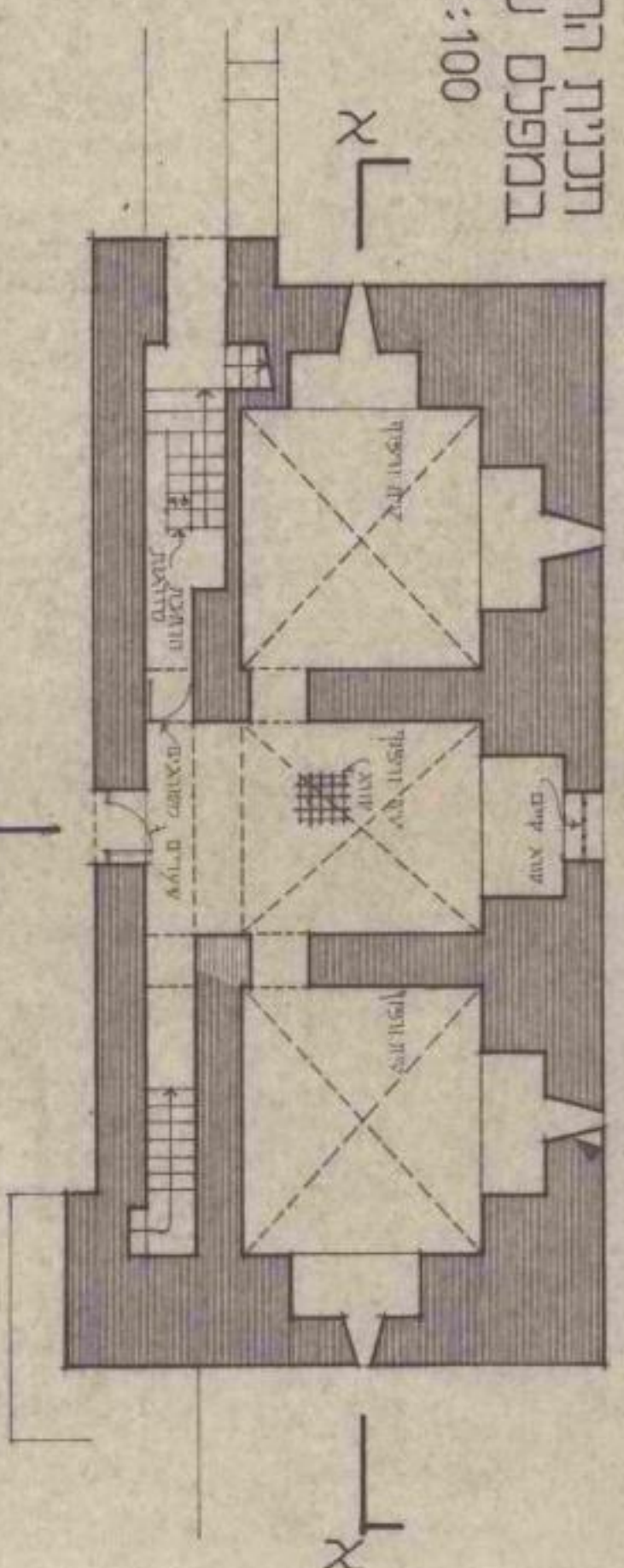
חזית ב-ב
1:100




חנינת הגג
1:100



חנינת החדרים
במפלס עליין
1:100



חנינת החדרים
במפלס תחתון
1:100



שקפת חדרים למישקה.

סקטור
א. המפלס א' שילט הנונה ברקעות לא וכן המטרים על

ב. ב' לוחות עירוניים לכתובים מקימ, ביטן סמוח

מקום אום.

ג. עסקי אבן.

ד. חנות מזאגת מפידי ודרוים של המפלס.

ה. חזאכא וזקין של המזאגת לחדרים.

ו. חדרים: א. קפי וקני 3 חדרים וחתונים.

ז. חדרים: א. דיפון אבן.

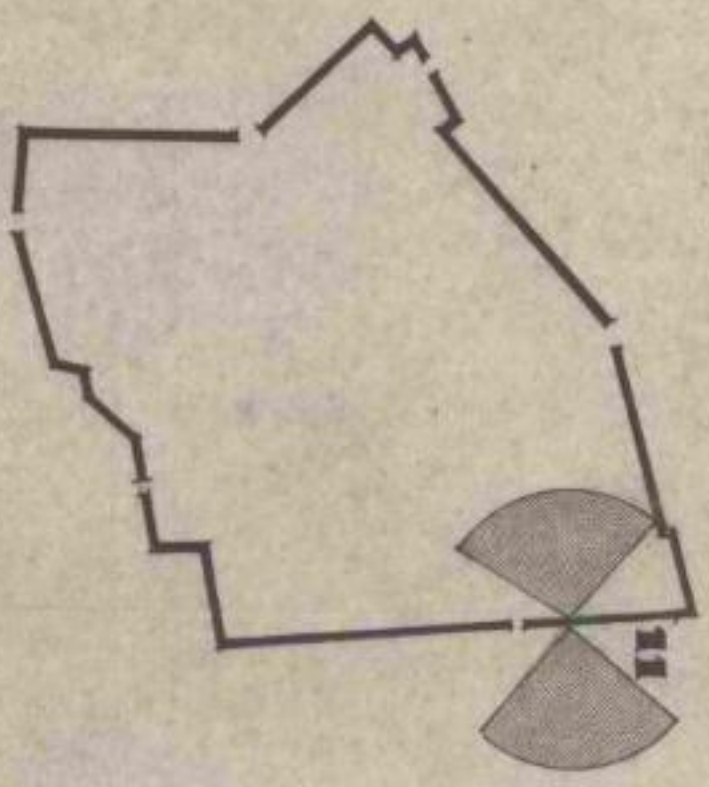
ח. חנות צמחון לעתה ברזפה.

ט. מאורה.

י. שערם מוקומם לעילית החדרים.

החברה לעיתונות ספרות ורדיולים


סוקלד ראשי חוקות העיר העתיקה



נהדרה מס' 11
מגילת בנימין
מס' 11

אדריכל נתן מלצר י"ם.

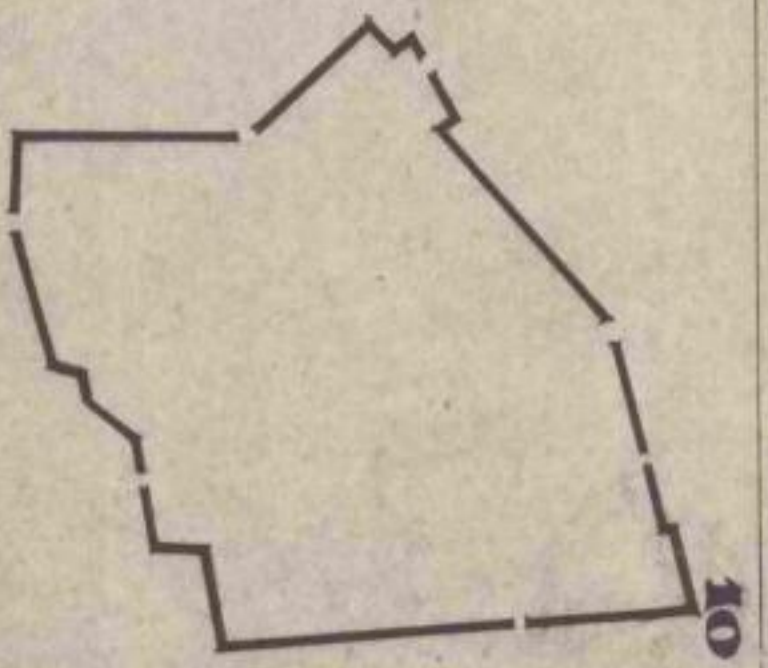
12/25



התבנה לעיתות מפרד ירושלים

מולך ואט תחנות העיר העתיקה

בנייה עם 10, מגדל התמידה



אורכל קוים מליץ י"ם

מ"ב

מתוכנן:

א. המגדל: שילוח א. פיין סקום המגדל והמספר 10 עם סממנים

ב. שילוח המגדל

ג. המגדל על המסום ג"ט

כניסת אבן: מתקין כל שני האבן

ב. מתקין רפיד

ג. התקנת סמל אבן על המגדל קיימת

מדרגות: מתקין מדרגות אבן

ע"י חדר תענית

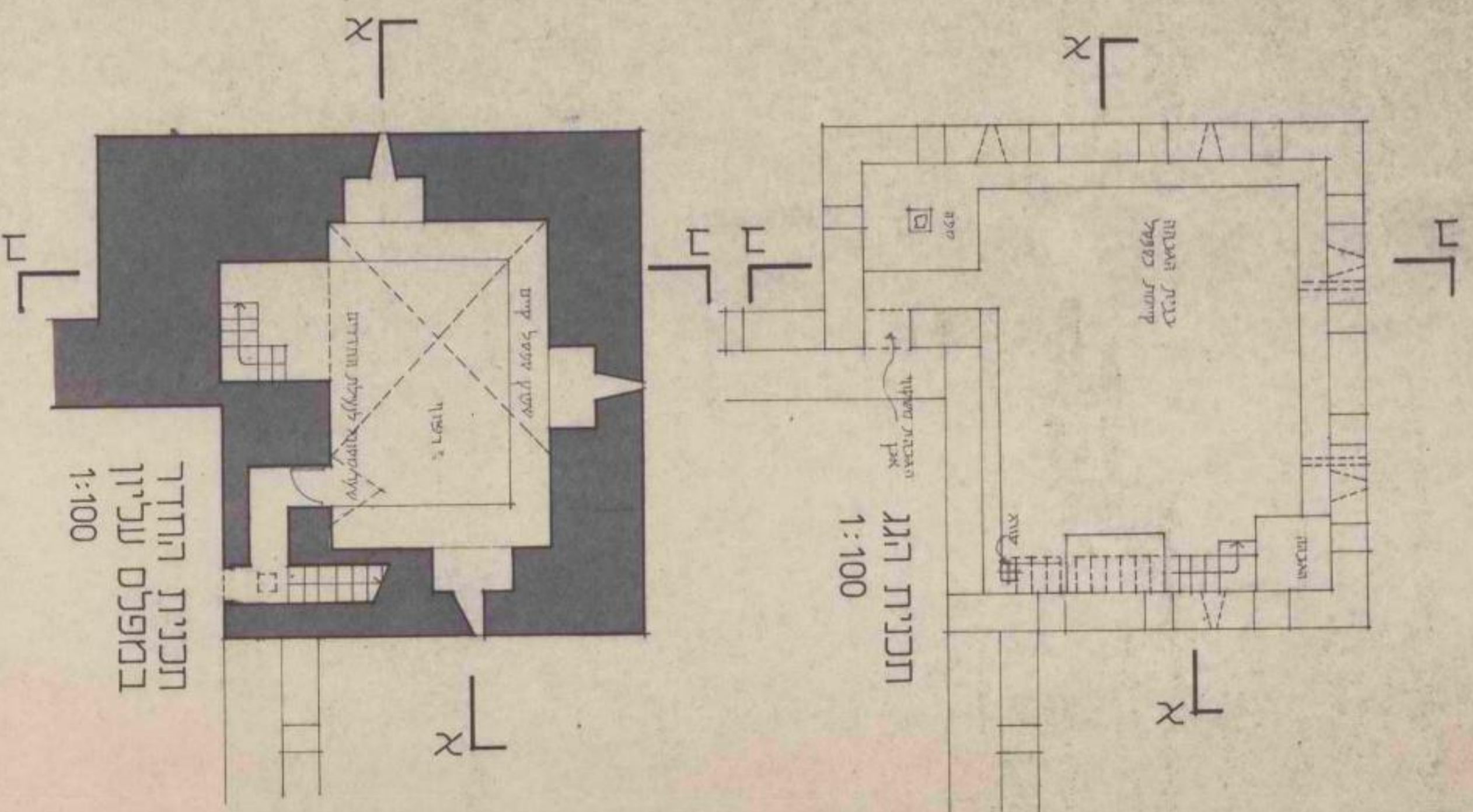
רפיד

חידוש סמל היקף על היקיים

חור קודונות

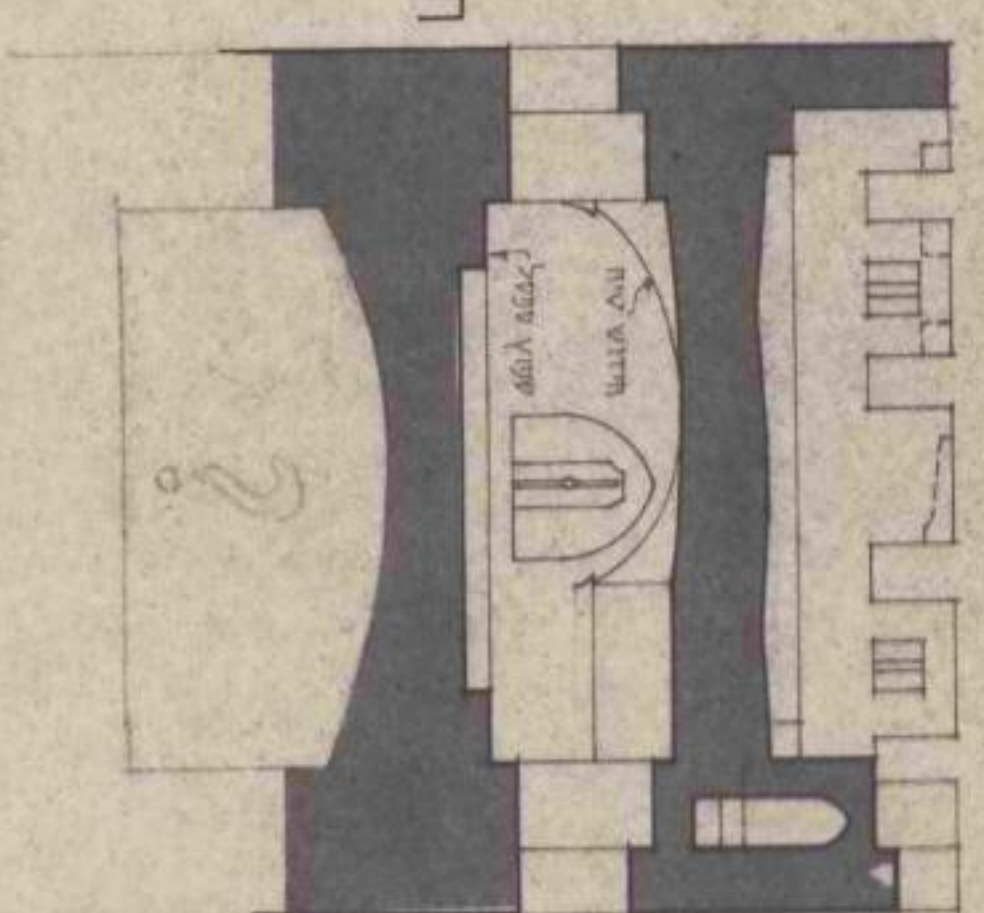
מאורה

ע"י סמוג ליעלית החדים

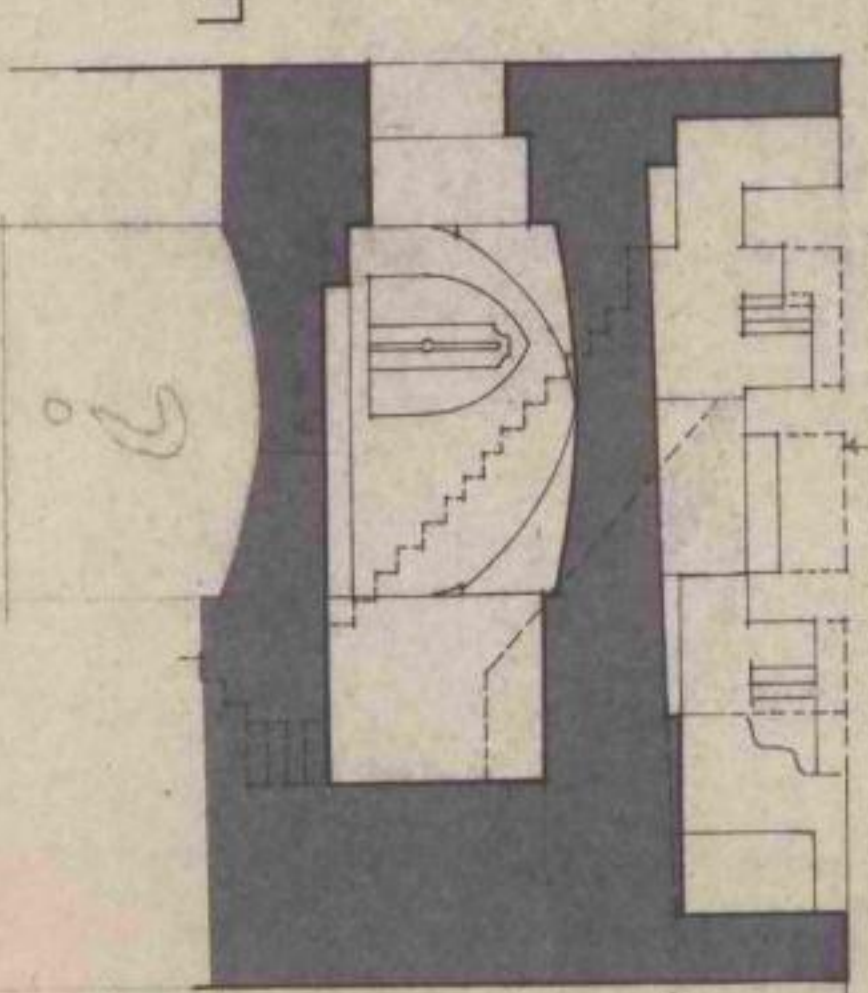


תכנית החדר
במפלס עניון
1:100

חתך א.א.
1:100



חתך ב.ב.
1:100

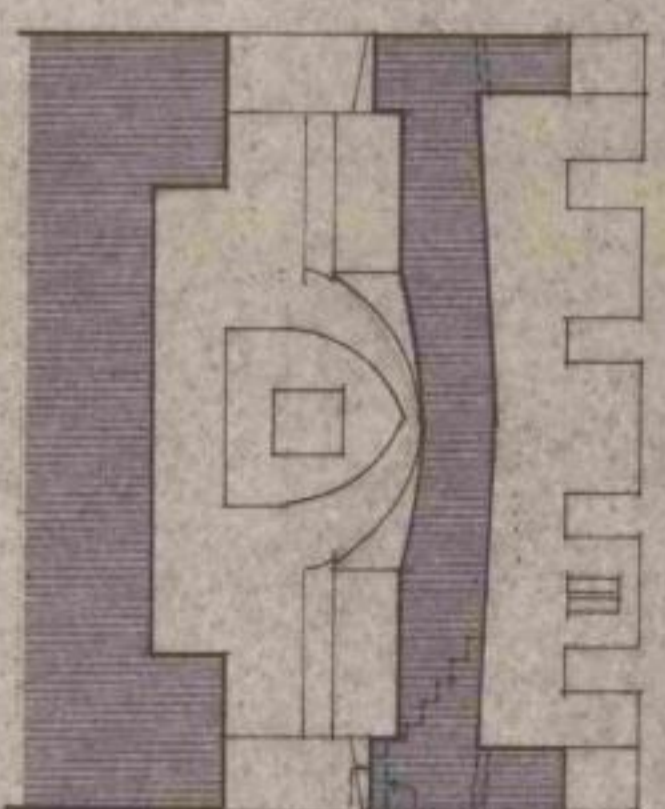


חדר - לחיפה

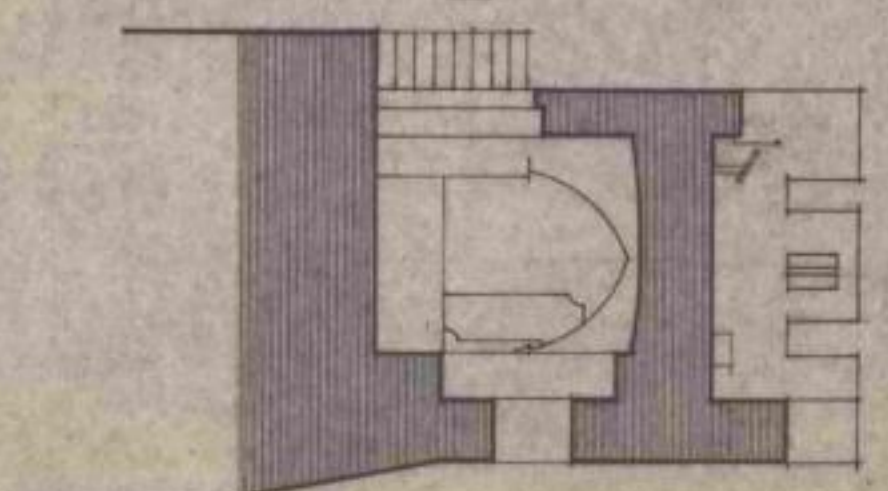
?



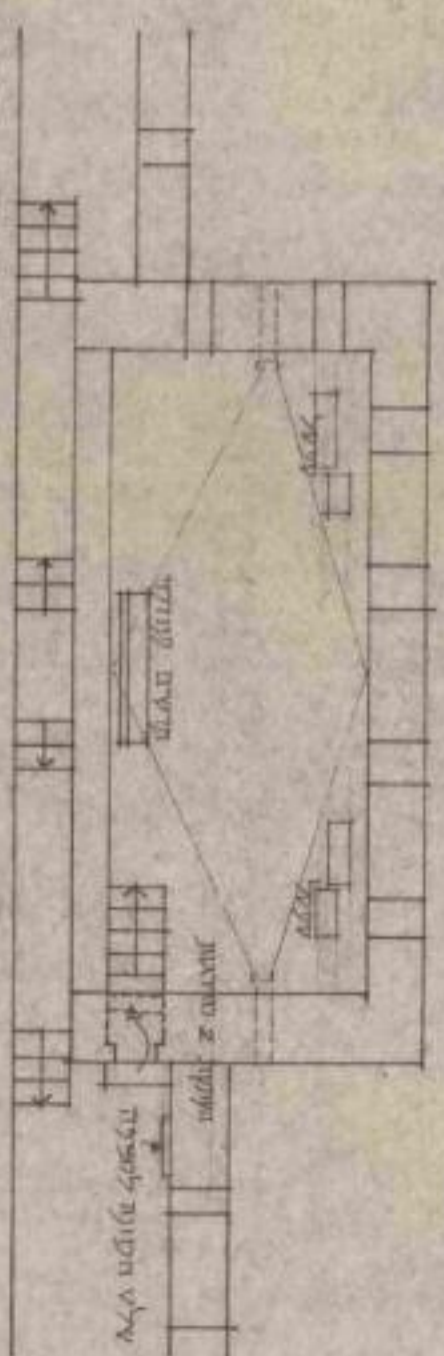
דוחק ב'ב
1:100



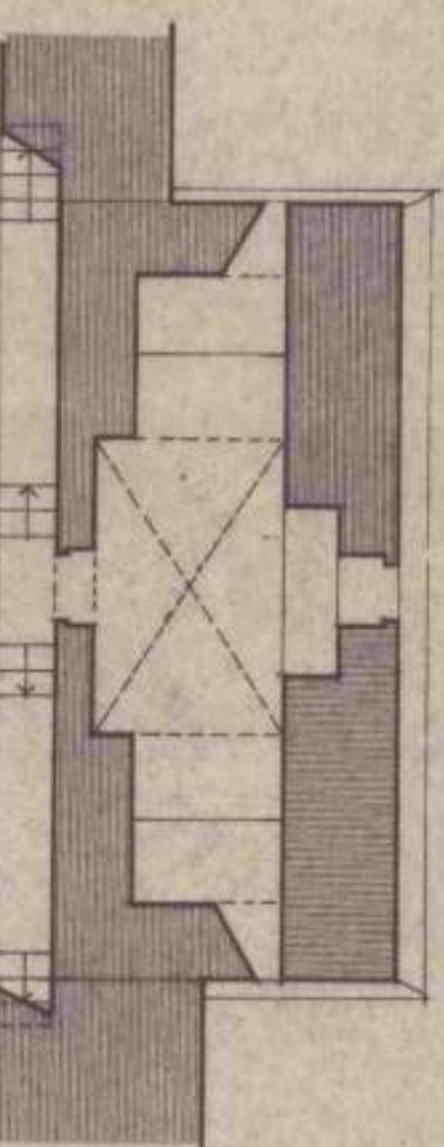
דוחק א'א
1:100



תכנית הגג 1:100

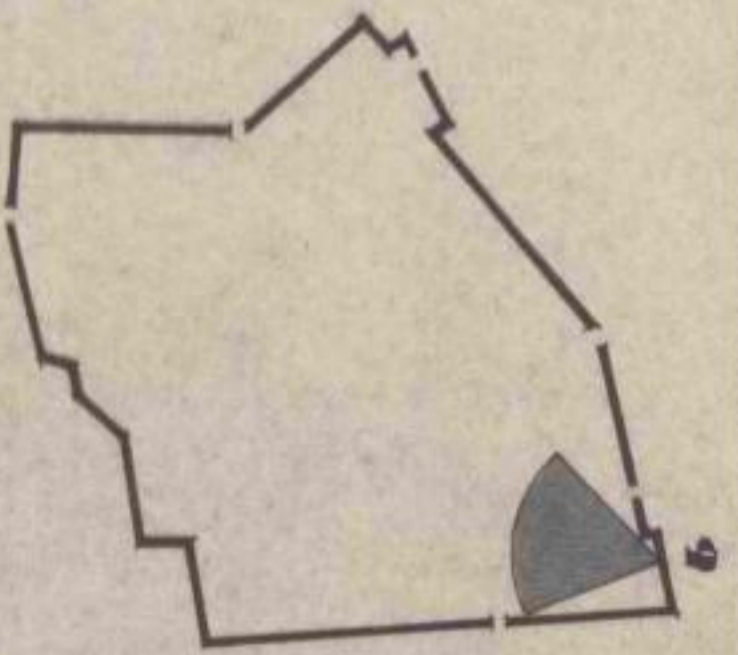


תכנית הקודר 1:100



התבונה לעיתות קצרה ידועלים

מאלך דאז תמות העיר העתיקה



נקודה מס. 9
מזרחה לשער
הבנייה

אדוילק נתום מלכד י'ם

4228

מתוכנן
גא המאכל: שילוי-א. הנונה לא המאכל ושילוי צעיות.
ב. שילוי חוטר על הסקים טופ.
לוח ענרות: תטיס הנקף הנונה עם פיון הנקודות החיטיות
שב. מאלוי שיעות. לוח ופנוד סופ שמיטות עם מקום החצפה
ומספוד.
פסקלים: פסל אבן.
חדר: שיפוד חודר יכלל היפוד, חודדו שח המקט ונארד וקליט
חודר ביער שיעה.

שטח המבנה נבנה על ידי
מקדונית בן שבעה עשר



מבט על גג השער

המבנה לרשתת מפרח ירושלים

שאלך דאס חוזה תער אלתקה

נקודה מס. 8.
שער הכרויים



אודול נום מלצר יום

מבנה:

התקנה על גג השער: שער המבנה לידו את השלל הנקנה הפקוד שופי.

א. מבט 3 שקטת קיסחה של המבנה נבנה.

ב. קטנת קטב המבנה אל השער והמבנה (המבנה).

ג. תבנית קטב המבנה לחוף המבנה או למבנה המבנה על קטנת השער והמבנה הפקוד.

ד. תבנית המבנה אל המבנה והמבנה על המבנה והמבנה.

ה. תבנית המבנה אל המבנה והמבנה.

ו. תבנית המבנה אל המבנה והמבנה.

ז. תבנית המבנה אל המבנה והמבנה.

ח. תבנית המבנה אל המבנה והמבנה.

ט. תבנית המבנה אל המבנה והמבנה.

י. תבנית המבנה אל המבנה והמבנה.

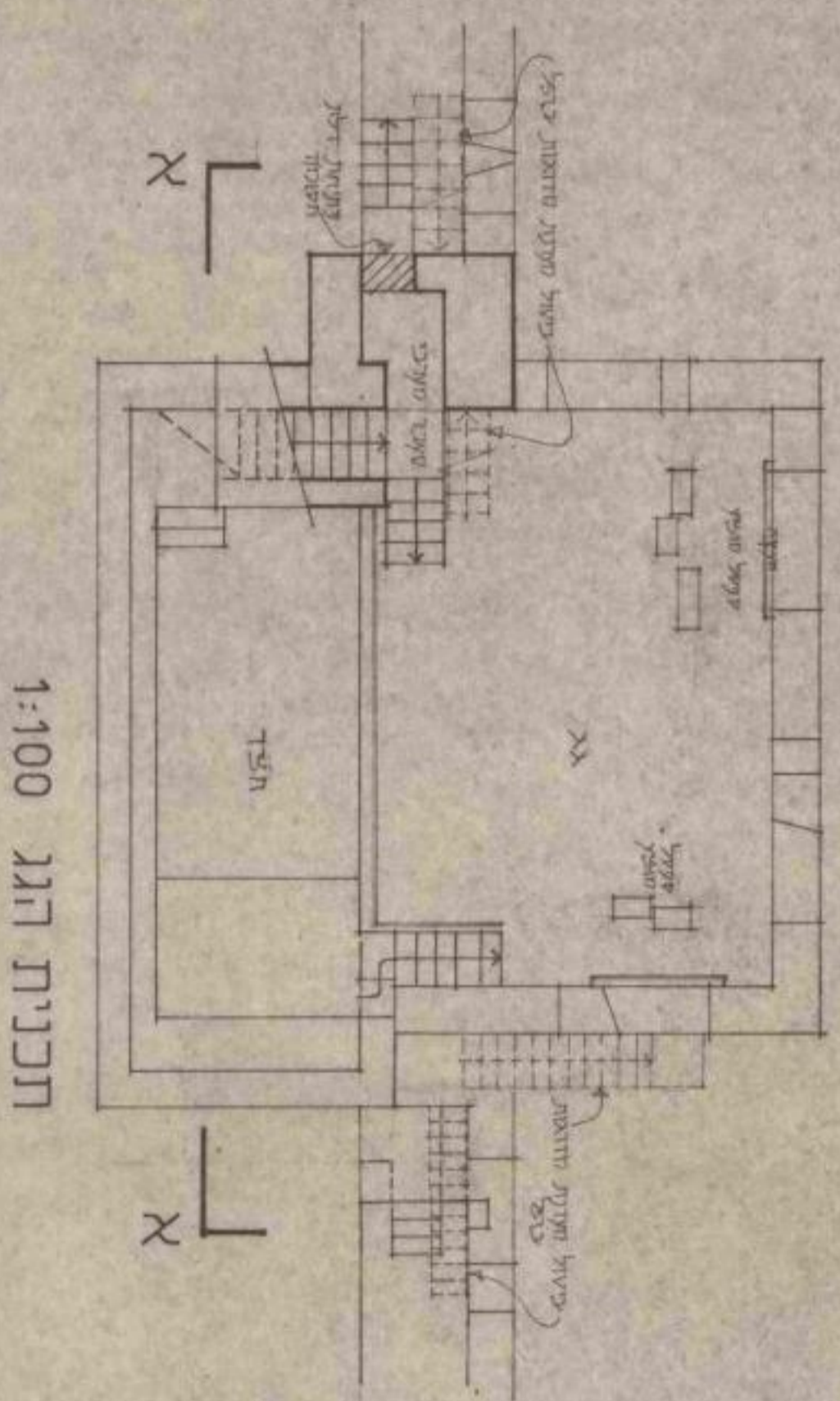
יא. תבנית המבנה אל המבנה והמבנה.

יב. תבנית המבנה אל המבנה והמבנה.

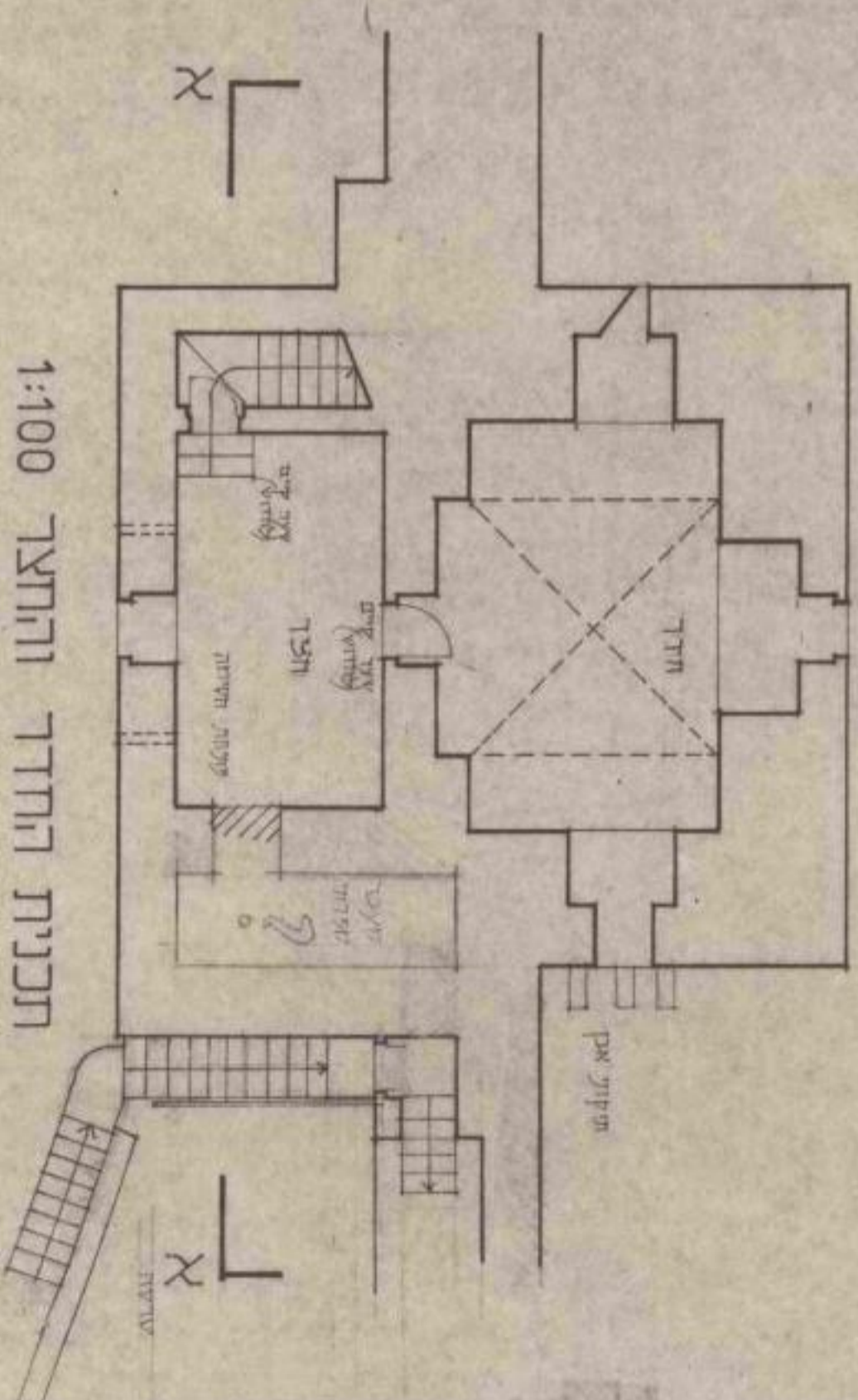
יג. תבנית המבנה אל המבנה והמבנה.

יד. תבנית המבנה אל המבנה והמבנה.

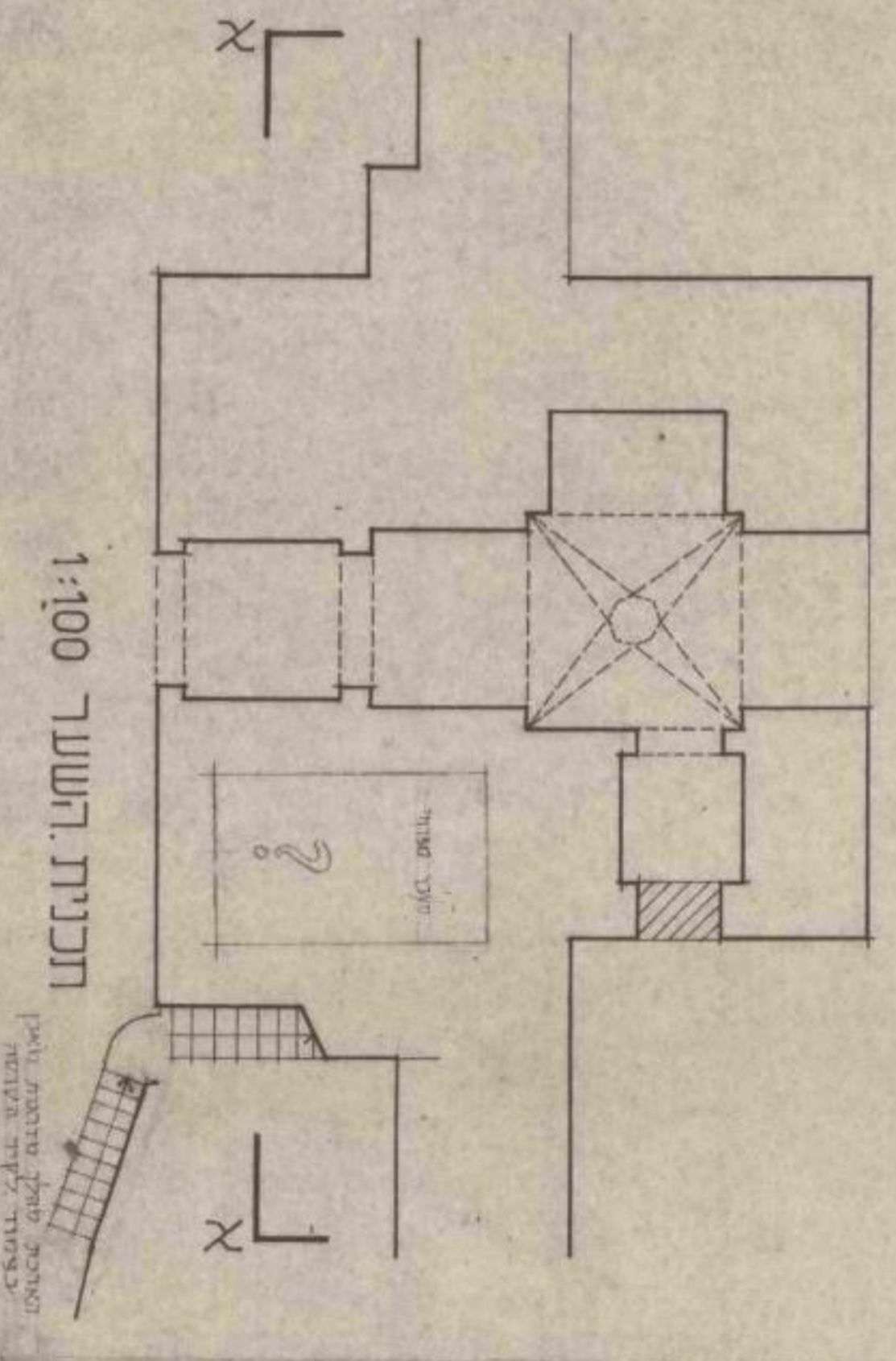
טו. תבנית המבנה אל המבנה והמבנה.



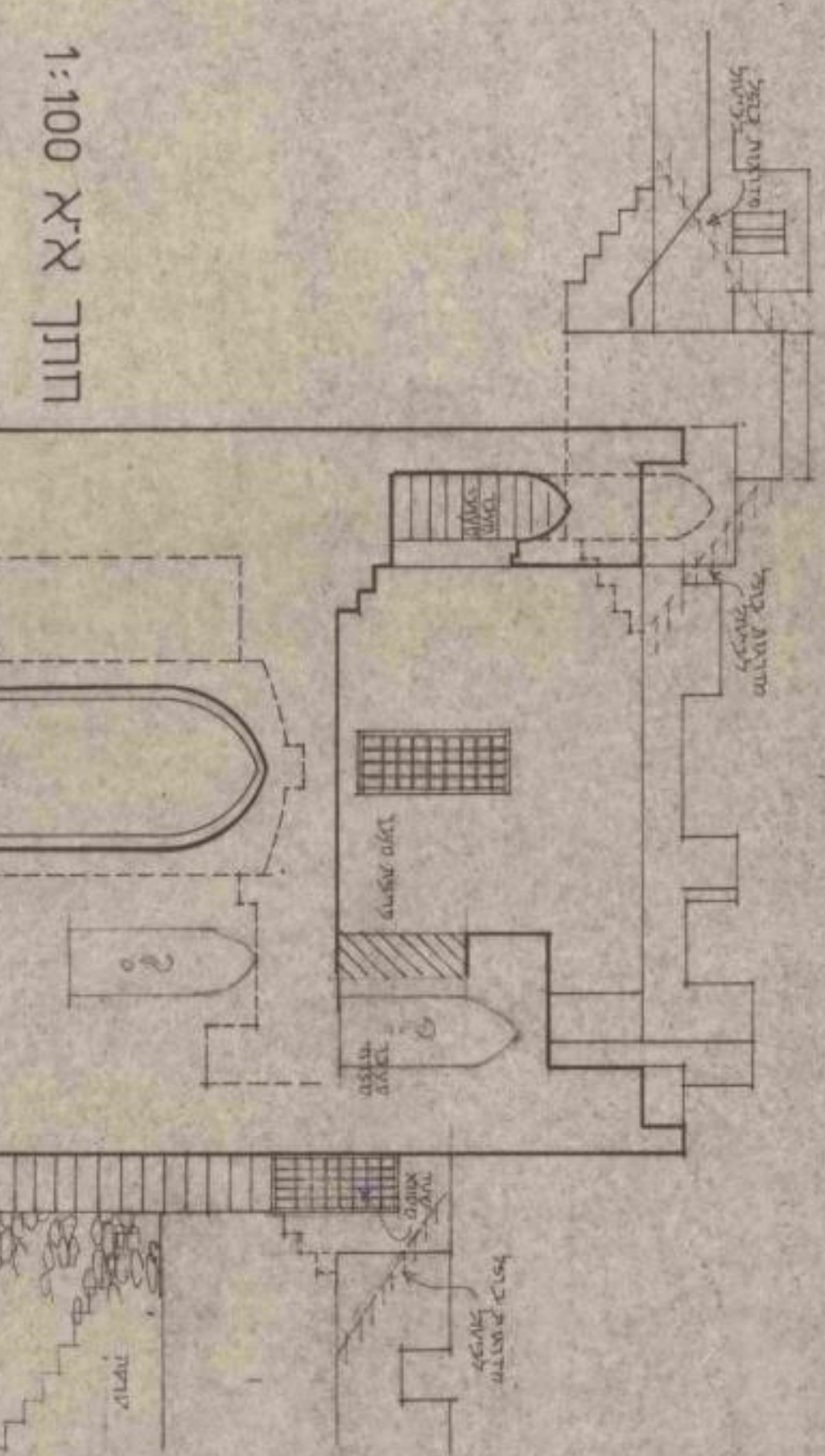
תכנית הגג 1:100



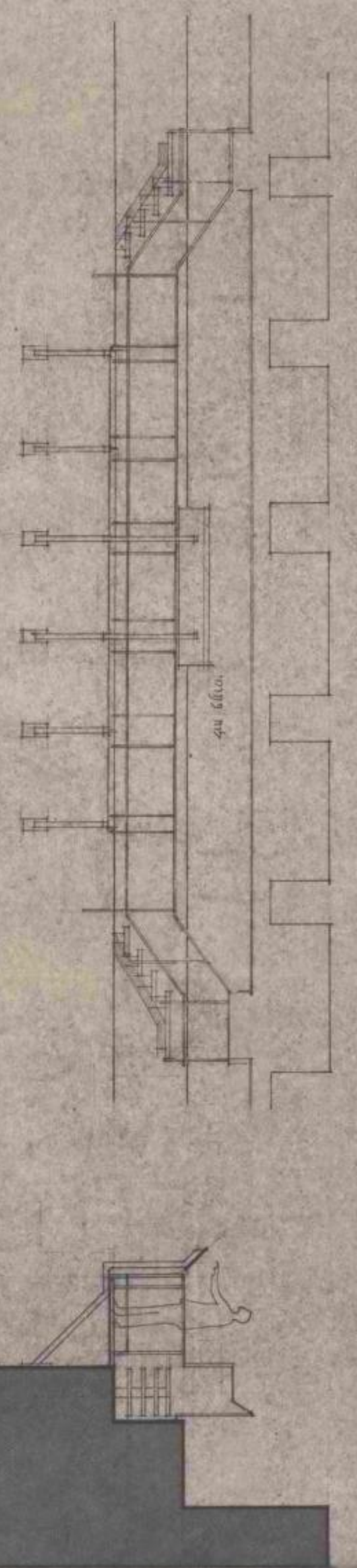

תכנית החדר והחצר 1:100



תכנית השער 1:100



תחת א א 1:100



תווית 1:50

תווית א"א 1:50

תכנית 1:50

מטרתן:
 1. ליהנות מעמדת הנראות עם ציפי הקונדורות והמבט
 שבו בשמורת ציפי. ליהנות ופנאי ליהנות עם ציפי
 המבט והמבט.
 2. שימור הדיור: ליהנות מציפי, המבט ליהנות והמבט
 ולמבט ציפי ליהנות המבט והמבט על המבט.

התכנית לעיטות קפוד ירושלים
 מתוך ראי חזות היצי היעקוב

מקדמה מס' 7
מטרתם לשמור
עמדם

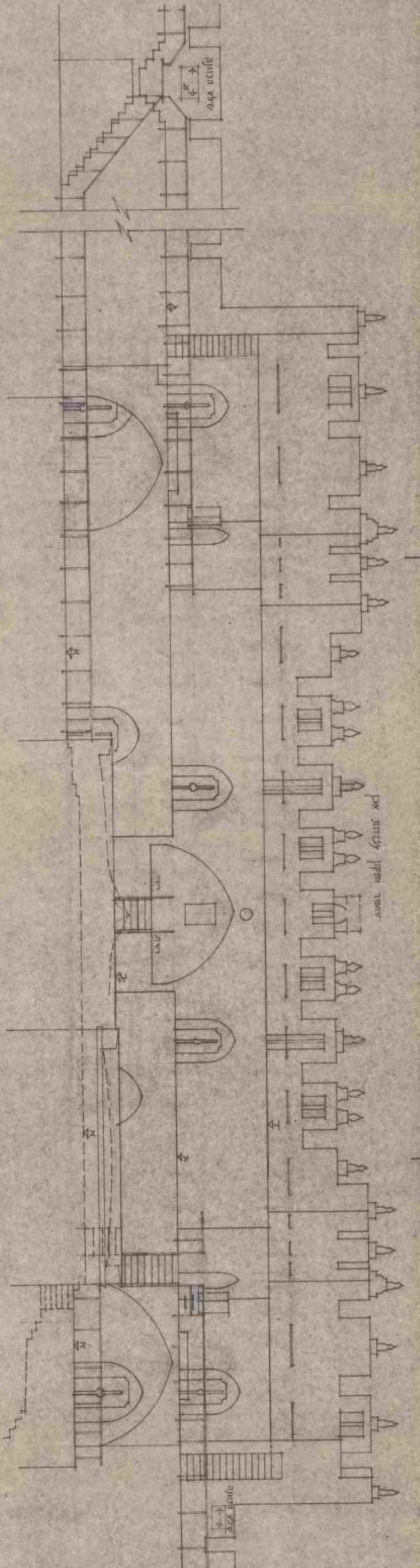
אדריכל נתנם סלפיר י"ם
 4278



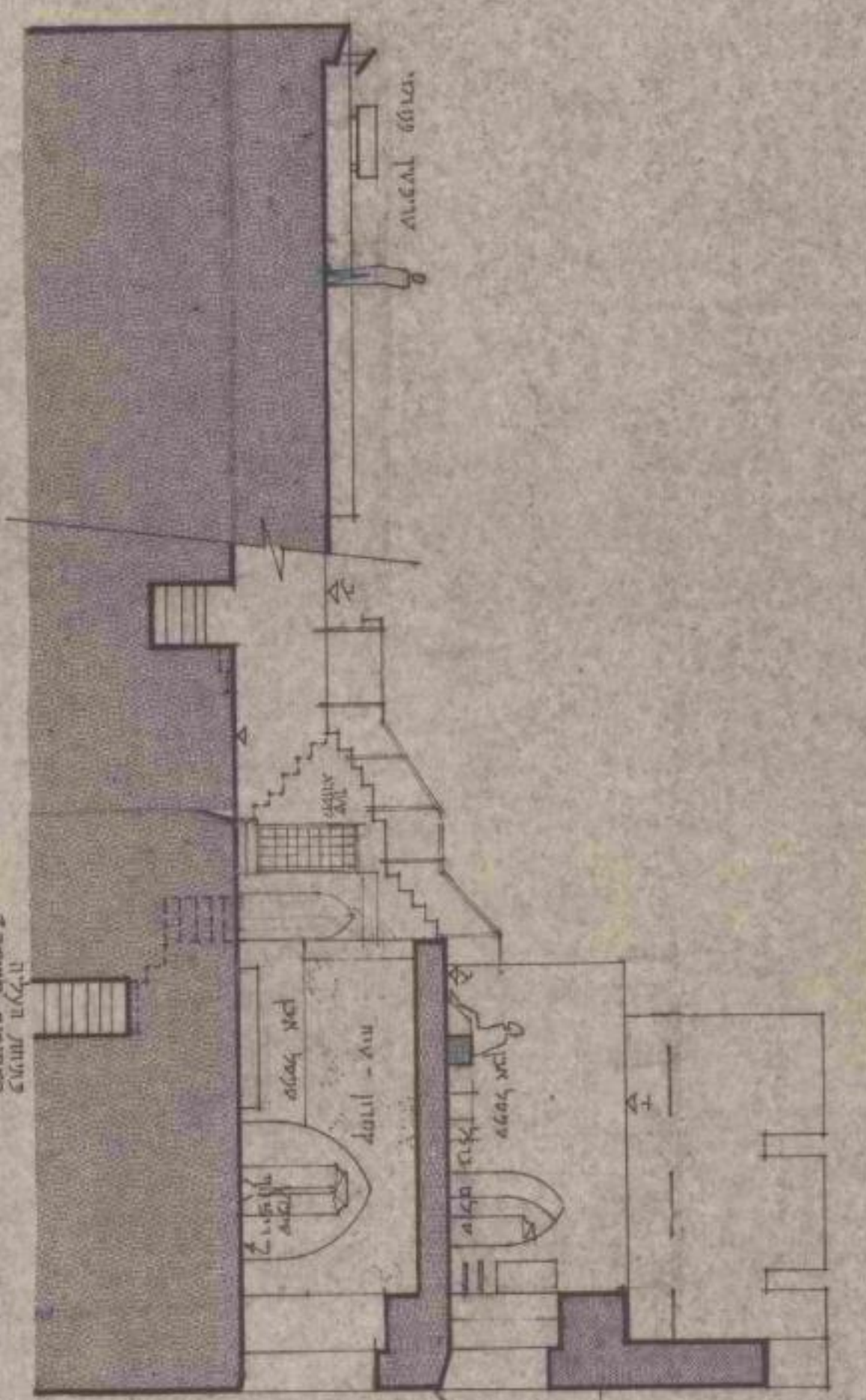
התכנית לעיטות קפוד ירושלים
 מתוך ראי חזות היצי היעקוב

מקדמה מס' 8
מטרתם שמור

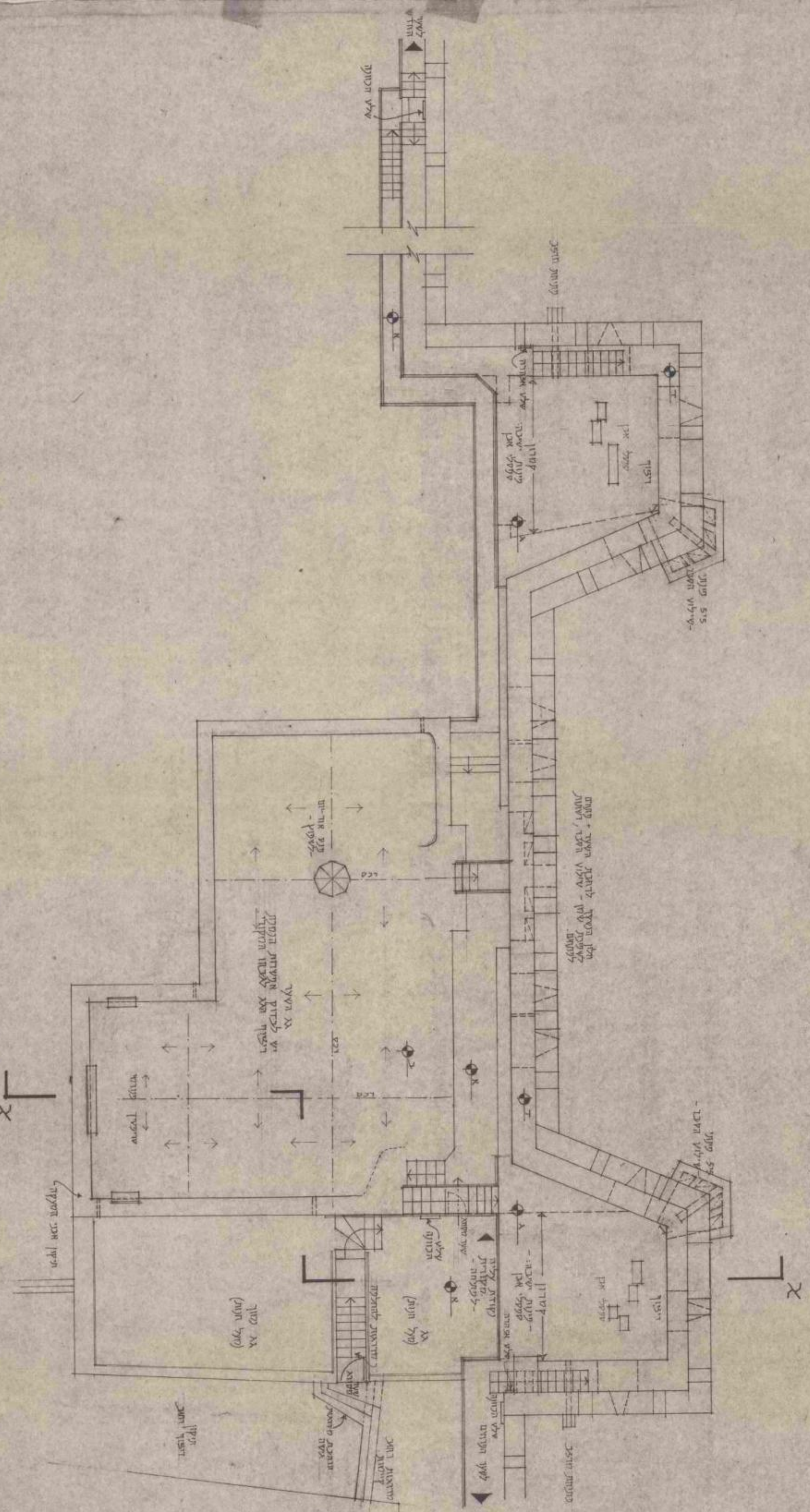
אדריכל נתנם סלפיר י"ם
 4278



דודית נג השער 1:100



חתך א-א 1:100





תכנית נג שער שבים 1:100

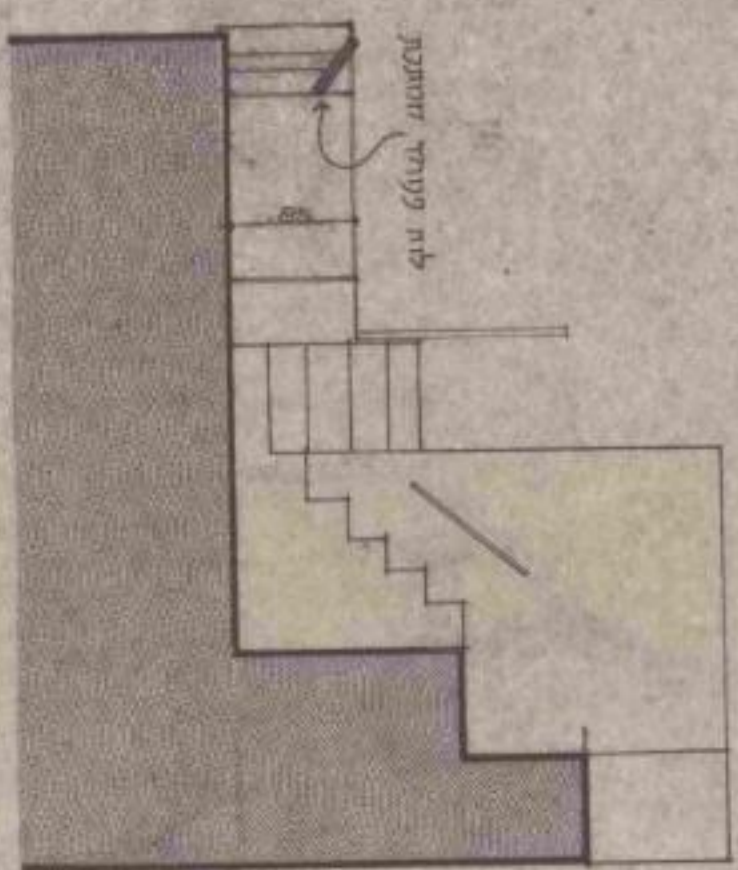
טורנו:

1. גישה פנימית דרך היליה הקדמית לפרנץ נג. דרך היליה הקדמית המזרחית של היליה.
2. שילוח א. שילוח קדמת היליה במהלך הרוחב.
3. שילוח א. שילוח המזרחי על גג השער (לשער המזרחי ולשער המזרחי).
4. שילוח א. שילוח המזרחי על גג השער (לשער המזרחי ולשער המזרחי).
5. שילוח א. שילוח המזרחי על גג השער (לשער המזרחי ולשער המזרחי).
6. שילוח א. שילוח המזרחי על גג השער (לשער המזרחי ולשער המזרחי).
7. שילוח א. שילוח המזרחי על גג השער (לשער המזרחי ולשער המזרחי).
8. שילוח א. שילוח המזרחי על גג השער (לשער המזרחי ולשער המזרחי).
9. שילוח א. שילוח המזרחי על גג השער (לשער המזרחי ולשער המזרחי).
10. שילוח א. שילוח המזרחי על גג השער (לשער המזרחי ולשער המזרחי).

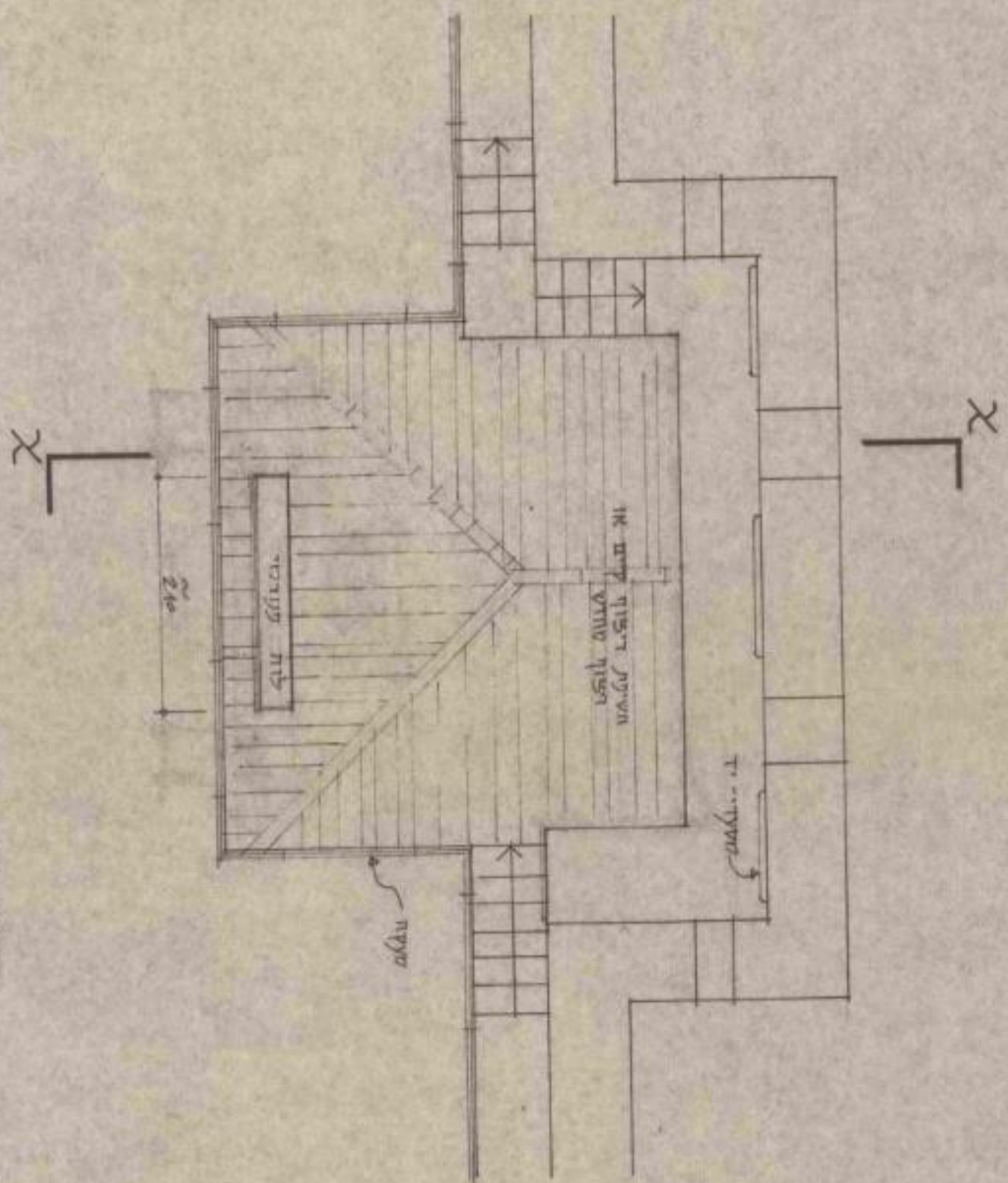
מבנה אמצעית פנימית חפוליה זה עם פניון בעלת חלונות זכוכית.



חדונית 1:50

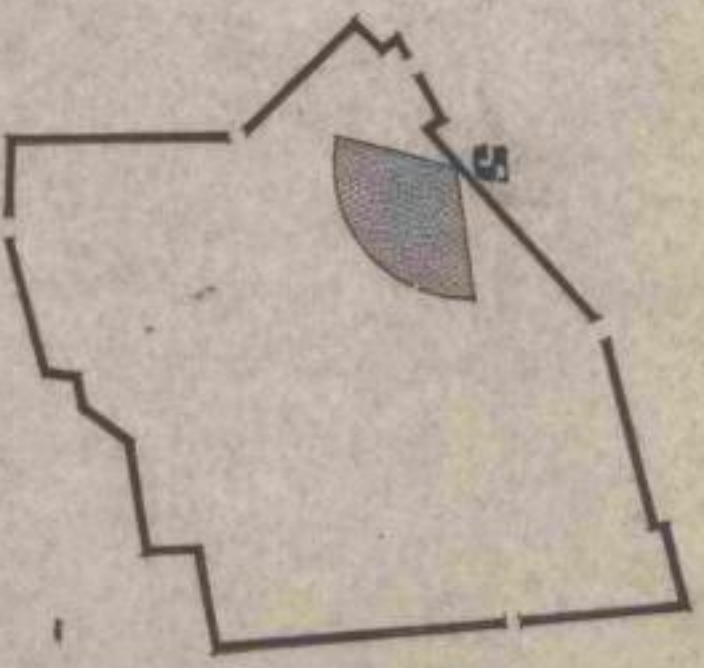


חתך א-א 1:50



תוכנית 1:50

- מתוכנן:
1. שילוב אבנין מקום המבנה על ספה עמקית, לידן סופר המבנה.
 2. לוח עמקית - תבנית חצר הנראה עם ציין הנקודות הממוצעות שבו במלוא שפתו. התבנית על לוח מתכת.
 3. רציף: חשפת רציף קקודי תחת ציין שחלק קיים. אם רציף זה לא נשחר, ישוחרף הציפוף באבן מוצפנת שטועת במבט מכלל החמה האחרים.

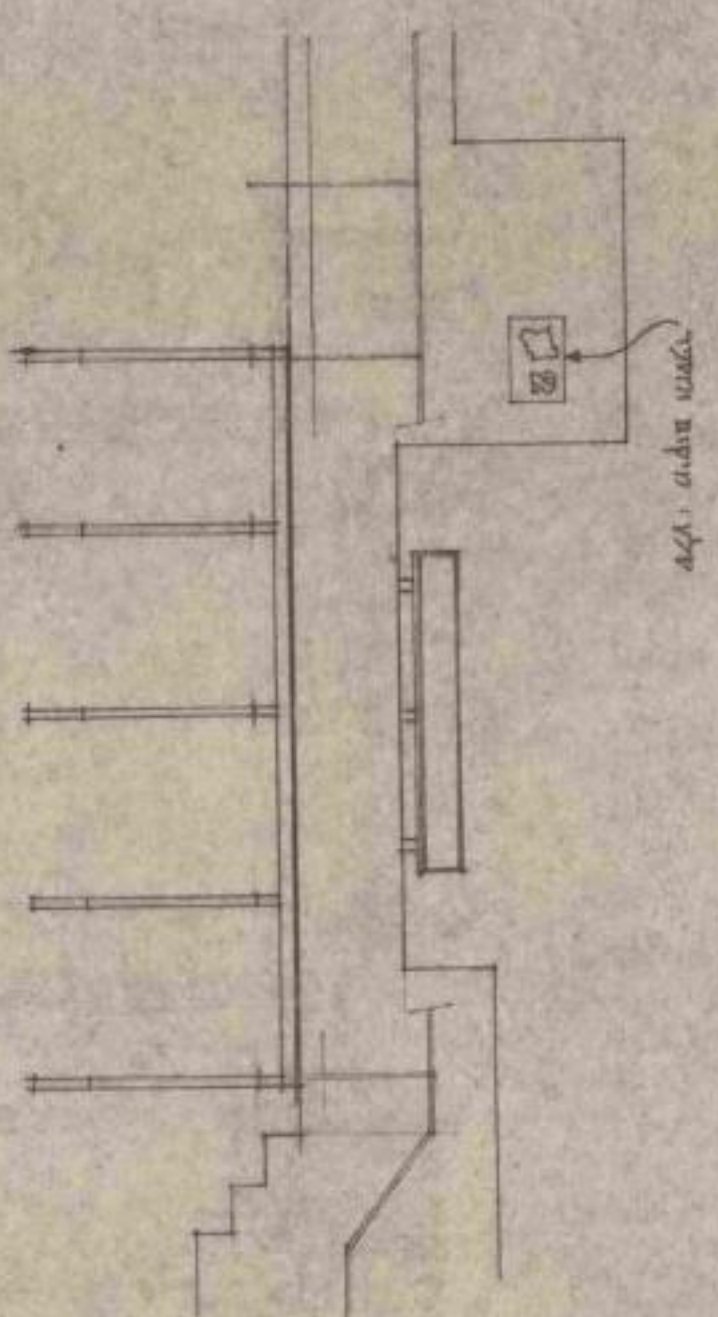



**נהיגה מס. 5
ליד השטח החזק**

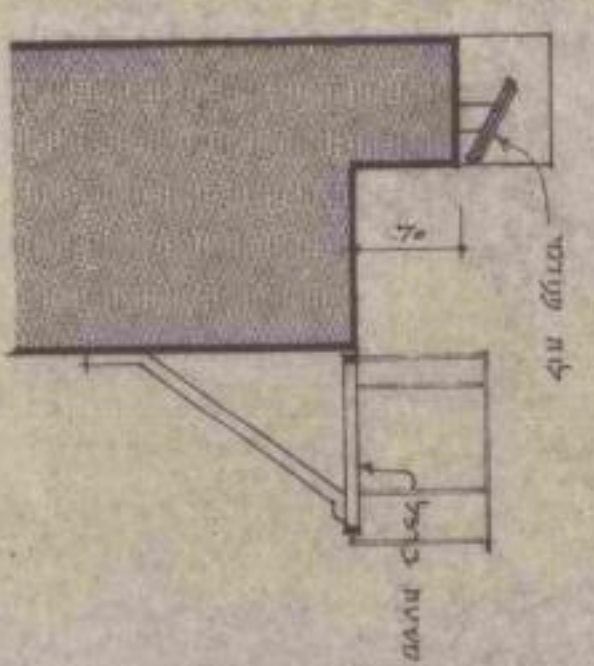
מחלק ראש תחנת העיר העתיקה. המבנה לפיתוח מפרוז חזקלים.

מ-1
חדונית נמוך קלפיר

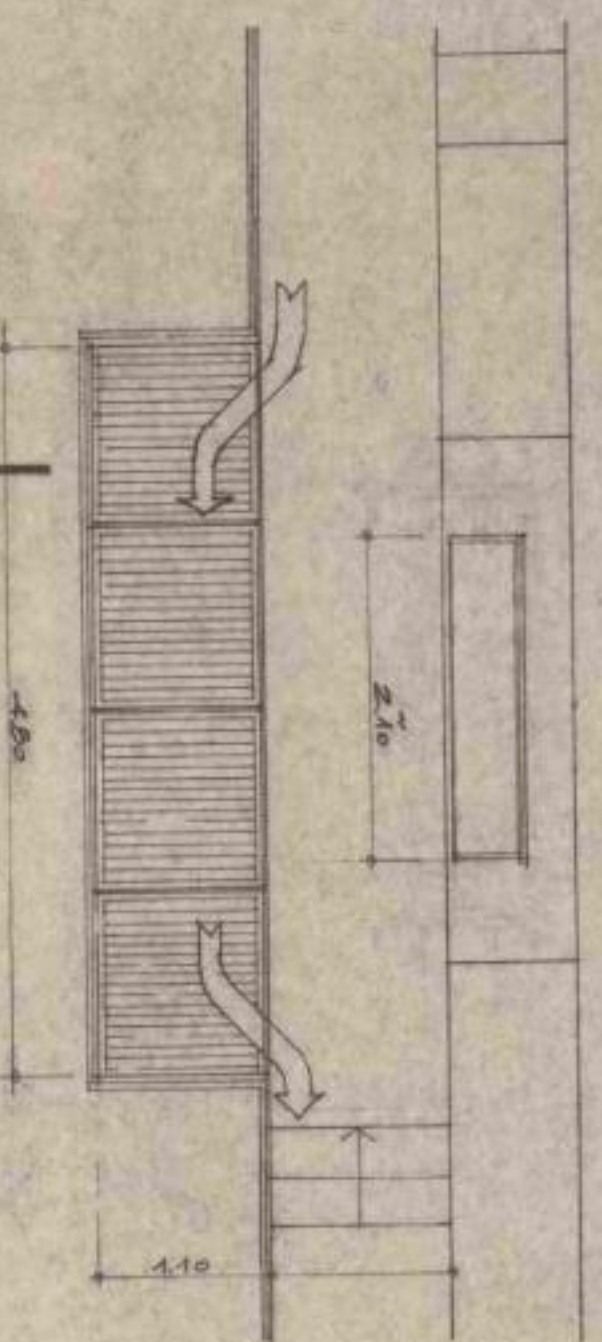
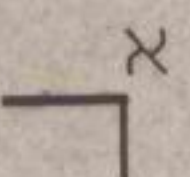
6/27



חזית 1:50



חוקר א.א. 1:50

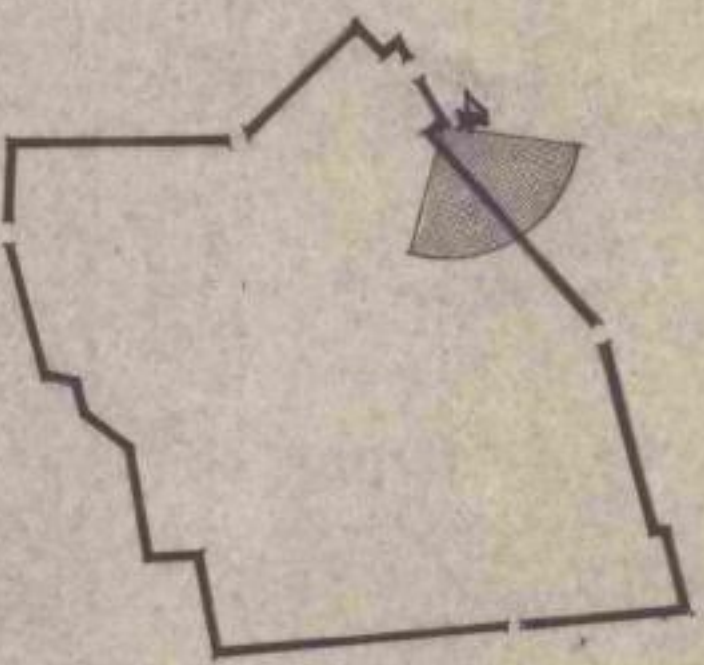


חוכנית 1:50

החברה ללינתון מצרות ירושלים

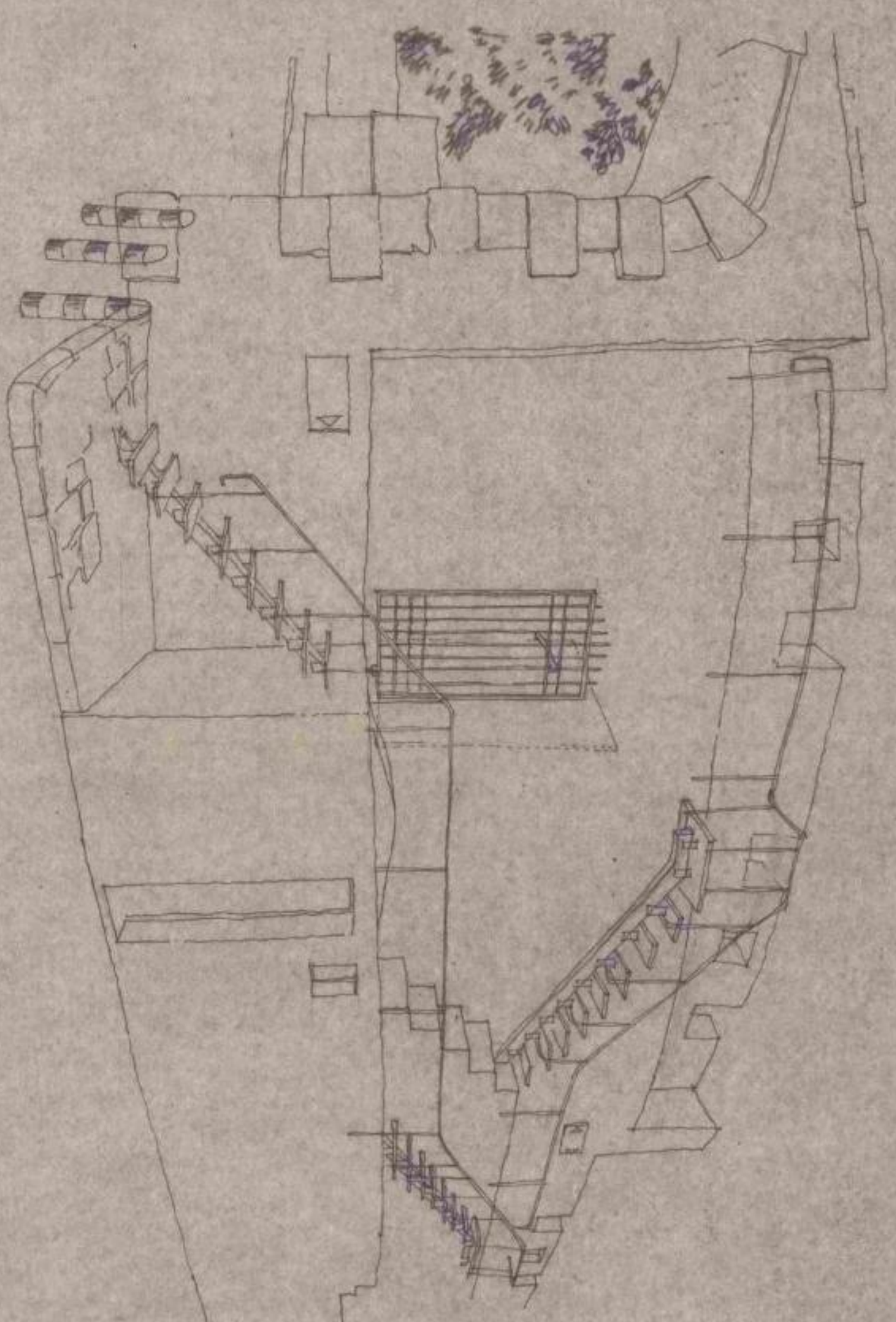
מתלך ואש חוקות העיר העתיקה

נקודה מס. 4 ליד השער החדש



אדריכל נחום סלוצקר י"ם

1279



החברה ללינתון מצרות ירושלים

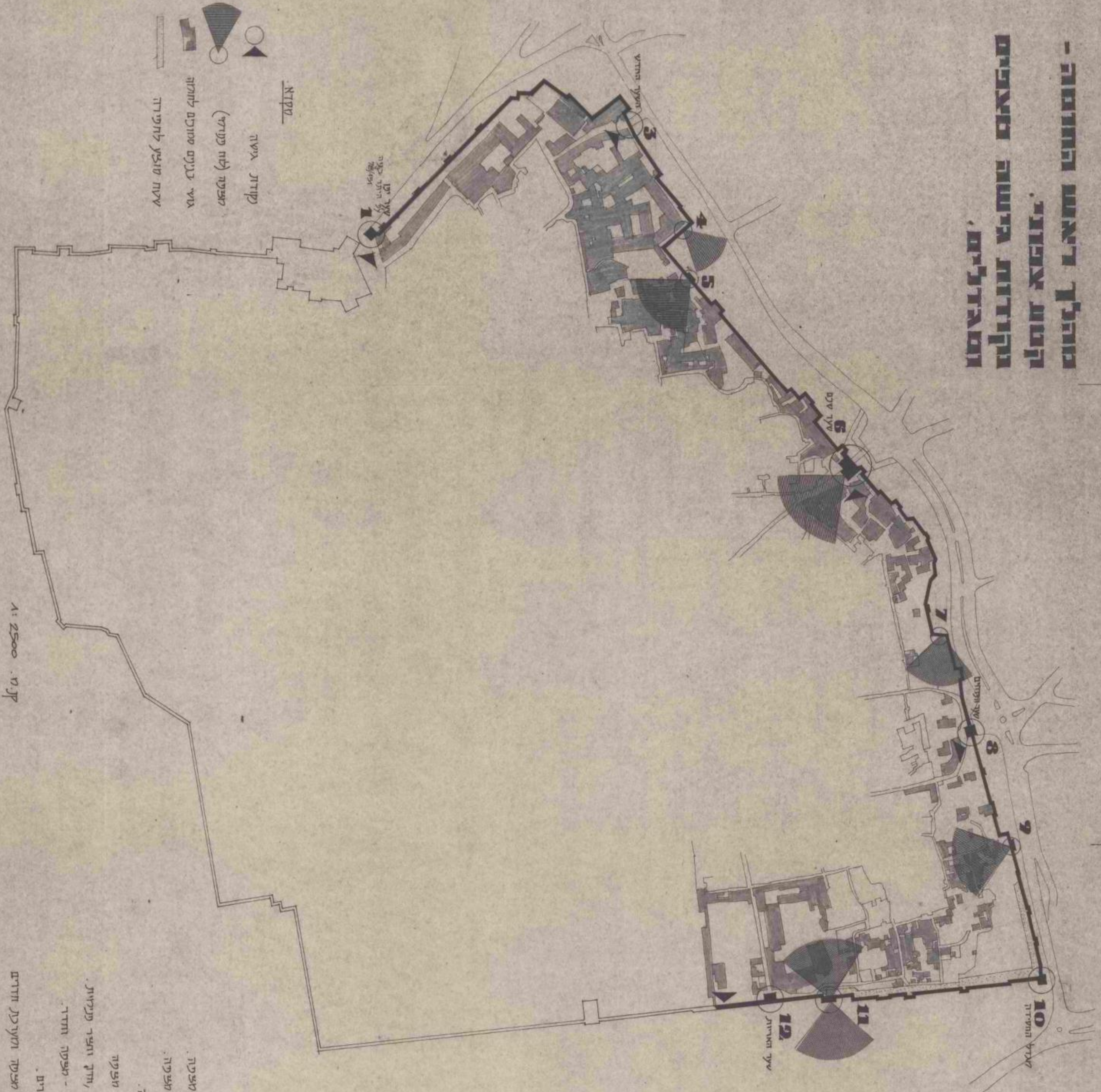
מתלך ואש חוקות העיר העתיקה

נקודה מס. 3 השער החדש



- מתוכנן:
1. שילוח: א. ביון סקום המצפה על ספה צמחית, ביון סוסס המצפה
 2. מלת המבר על הקיום גופי, כסידית הפזר
 3. לוח פנורמי: תשים העץ הנראה עם ביון תפוזות החיטבות שט
 4. כעלש סיפוי: תשים אף לוח מתנן
 5. תמשה דריכה: תמשה סוקר פוהחמת סודן התליכה, כן שפוערדיים
 6. ליד התשים תפוקר פוהחמת סודן תמשה את דרכם של תפוערים על המתלך. תמשה סודית כרבל

מפת רמת השרון - מפת אזורי קניון רמת השרון



- מפת רמת השרון - מפת אזורי קניון רמת השרון**
1. שער יצי - קניון אישה.
 2. שער יצי - קניון אישה.
 3. אולם חנוכה - קניון אישה.
 4. קניון שפחה לשיע חודשי - מפעלה.
 5. מכלול נפרדה לשיע חודשי - מפעלה.
 6. שער שכם - קניון אישה, מפעלה.
 7. קניון שפחה לשיע שכם - מפעלה.
 8. שער חנוכה - קניון אישה, יומן ומפץ מפעלה.
 9. מכלול שפחה לשיע חנוכה - מפעלה חודשי.
 10. מכלול חנוכה - מפעלה חודשי.
 11. מכלול שער יצי - מפעלה ומפעלה חודשי.
 12. שער ואזורי - קניון אישה.

מפת רמת השרון - מפת אזורי קניון רמת השרון

מפת רמת השרון - מפת אזורי קניון רמת השרון

מפת רמת השרון - מפת אזורי קניון רמת השרון

מפת רמת השרון - מפת אזורי קניון רמת השרון

מפת רמת השרון - מפת אזורי קניון רמת השרון

מפת רמת השרון - מפת אזורי קניון רמת השרון

מפת רמת השרון - מפת אזורי קניון רמת השרון

מפת רמת השרון	מפת אזורי קניון רמת השרון
1	2
3	4
5	6
7	8
9	10
11	12
13	14
15	16
17	18
19	20
21	22
23	24
25	26
27	28
29	30
31	32
33	34
35	36
37	38
39	40
41	42
43	44
45	46
47	48
49	50
51	52
53	54
55	56
57	58
59	60
61	62
63	64
65	66
67	68
69	70
71	72
73	74
75	76
77	78
79	80
81	82
83	84
85	86
87	88
89	90
91	92
93	94
95	96
97	98
99	100

מפת רמת השרון - מפת אזורי קניון רמת השרון

מפת רמת השרון	מפת אזורי קניון רמת השרון
1	2
3	4
5	6
7	8
9	10
11	12
13	14
15	16
17	18
19	20
21	22
23	24
25	26
27	28
29	30
31	32
33	34
35	36
37	38
39	40
41	42
43	44
45	46
47	48
49	50
51	52
53	54
55	56
57	58
59	60
61	62
63	64
65	66
67	68
69	70
71	72
73	74
75	76
77	78
79	80
81	82
83	84
85	86
87	88
89	90
91	92
93	94
95	96
97	98
99	100

מפת רמת השרון - מפת אזורי קניון רמת השרון

מפת רמת השרון	מפת אזורי קניון רמת השרון
1	2
3	4
5	6
7	8
9	10
11	12
13	14
15	16
17	18
19	20
21	22
23	24
25	26
27	28
29	30
31	32
33	34
35	36
37	38
39	40
41	42
43	44
45	46
47	48
49	50
51	52
53	54
55	56
57	58
59	60
61	62
63	64
65	66
67	68
69	70
71	72
73	74
75	76
77	78
79	80
81	82
83	84
85	86
87	88
89	90
91	92
93	94
95	96
97	98
99	100

מפת רמת השרון - מפת אזורי קניון רמת השרון

מפת רמת השרון	מפת אזורי קניון רמת השרון
1	2
3	4
5	6
7	8
9	10
11	12
13	14
15	16
17	18
19	20
21	22
23	24
25	26
27	28
29	30
31	32
33	34
35	36
37	38
39	40
41	42
43	44
45	46
47	48
49	50
51	52
53	54
55	56
57	58
59	60
61	62
63	64
65	66
67	68
69	70
71	72
73	74
75	76
77	78
79	80
81	82
83	84
85	86
87	88
89	90
91	92
93	94
95	96
97	98
99	100

מפת רמת השרון - מפת אזורי קניון רמת השרון

מפת רמת השרון	מפת אזורי קניון רמת השרון
1	2
3	4
5	6
7	8
9	10
11	12
13	14
15	16
17	18
19	20
21	22
23	24
25	26
27	28
29	30
31	32
33	34
35	36
37	38
39	40
41	42
43	44
45	46
47	48
49	50
51	52
53	54
55	56
57	58
59	60
61	62
63	64
65	66
67	68
69	70
71	72
73	74
75	76
77	78
79	80
81	82
83	84
85	86
87	88
89	90
91	92
93	94
95	96
97	98
99	100

מפת רמת השרון - מפת אזורי קניון רמת השרון

מפת רמת השרון	מפת אזורי קניון רמת השרון
1	2
3	4
5	6
7	8
9	10
11	12
13	14
15	16
17	18
19	20
21	22
23	24
25	26
27	28
29	30
31	32
33	34
35	36
37	38
39	40
41	42
43	44
45	46
47	48
49	50
51	52
53	54
55	56
57	58
59	60
61	62
63	64
65	66
67	68
69	70
71	72
73	74
75	76
77	78
79	80
81	82
83	84
85	86
87	88
89	90
91	92
93	94
95	96
97	98
99	100