

# מדינת ישראל

גנזך המדינה

משרד \_\_\_\_\_

החברה הממשלתית לתירות

מס' תיק \_\_\_\_\_

פרויקטים

10/87 - 11/81

מס' תיק מקורי

20/12



פרויקטים - אזור פיתוח מחלקת ה

רש - 12 / 1706

1321708  
14/10/2013

מס פריט:

61.5/1 - 63

03-315-10-08-07

שם:

מזהה פיזי:

מזהה לוגי:

כתובת:

מחלקה

מבטן



ירושלים: 19.10.1987

מספרנו: 1137

לכבוד

מר אברהם שריד

שר התיירות והמשפטים

לשכת שר התיירות

ירושלים

הנדון: ניר רקע לסיור השר במצפה רמון

כללי

1. העיירה מצפה רמון נוסדה בשנת 1956 על שפכו הצפוני של מכתש רמון בגובה של 875 מ' מעל גובה פני הים. מכתש רמון שארכו 40 ק"מ גורחו עד 9 ק"מ הינו גן עדן גיאולוגי לכל מבקר בו בסדר גודל שאינו נופל מאתרי ילוסטון, יוסמיט והמדבר הצבעוני בארה"ב.
2. במשך שלושים שנות קיומה של מצפה רמון נעשו נסיונות חוזרים ונשנים להפריח את המקום באמצעות הקמתם של מפעלי תעשייה, ובתחילת שנות ה-80 רבים האמינו כי העברת מחנות הצבא מסיני לאזור ירחיבו את אוכלוסייתה של מצפה ויעניקו למקום שגשוג כלכלי וחברתי. מן העובדות בשטח צר לי לציין כי שני הנסיונות הנ"ל נכשלו ובסוף שנת 1986 מספר התושבים במצפה ירד לכ-2000 וכתוצאה מכך העיירה נמצאת בתהליך הפיכה לעיר רפאים.
3. במצפה רמון התשתית העירונית קיימת אך אין מי שיעשה בה שימוש! במקום ישנם מוסדות ציבור הראויים לעיר בת 10,000 תושבים, בתי ספר עממיים ומקיף, מעונות יום וגני ילדים, ספריה גדולה ועשירה, בריכת שחיה מקורה ומתנ"ס ראוי לשמו כמו כן נחנכה לא מכבר אכסנית נוער מהמודרניות הקיימות בישראל, במקום מתפקד ע"י ר.ש.ט מרכז מבקרים שעוברים דרכו כ-200 אלף איש לשנה, ביה"ס שדה מופעל ע"י חברה להגנת הטבע ומפעיל כ-40 יחידות אכסון בתפוסה מלאה, כמעט בכל ימות השנה וכ-700 דירות מוכנות ריקות מהן כ-150 קוטג'ים חדשים לחלוטין עומדים כאבן שאין לה הופכין.

2/...



- 2 -

4. בהתבסס על התשתית הפיזית הקיימת ומשאבי הטבע והנוף של אזור הרמון ומתוך לקחי העבר שכאמור נכשלו, הנני ממליץ על הכנת תכנית פיתוח כוללת תוך התמקדות הפעם בנתונים הטבעיים והפיזיים של האזור והכוונתם לפיתוח אתרי תיירות, מרכזי מחקר ולימודי אומנות מסלולי תיור וטיול ומוקדי אטרקציות משולבים בחי' ובצומח באזור הערבה וברמת הנגב והרמון.

#### מטרה

5. מתוך תאור נתוני היסוד הנ"ל, יישומם העתידי של אותם מרכיבי פיתוח המצויינים בסעיף דלעיל עשוי להוות מניע מרכזי להגשמת יעדים כלכליים חברתיים לאומיים באזור מצפה רמון והנגב כולו כמו:

- עצירת תהליך ההגירה השלילי.
- יצירת מקומות תעסוקה וגידול באוכלוסייה הקבועה.
- חידוש תהליך הצמיחה.
- שינוי תדמית העיירה.
- ניצול מיטבי של המשאבים הפיזיים הקיימים במישור המוקדי ואזורי ובעיקר מאגר יחידות הדיור שאיננו מנוצל כיום.
- גשוג כלכלי חברתי ושיפור משמעותי בתל"ג העיירה.
- שילוב אזור הנגב לאחד מיעדי התיירות של מדינת ישראל.

#### שיטה

6. מיפוי ובחינת התכניות ואתרי התיירות הקיימים כיום במישור המוקדי והאזורי כגון:

- א. תכנית בנין עיר (תב"ע) שהוכנה ע"י חמ"ת המגדירה 3 פרויקטים תיירותיים: בית מלון, כפר נופש ואגם מלאכותי.
- ב. מושבת אומנויות הכוללת 6 תת פרויקטים בתחום ההוראה והיצירה האומנותית.
- ג. מוקדי אטרקציות ונוף במסגרת קרית פארק רמון - רשות שמורות הטבע.
- ד. מרכז אקדמי למחקר ולימוד גיאולוגי.
- ה. תכנית אב לתיירות וסיירות.
- ו. מיפויים הקיים של אתרים בעלי פוטנציאל תיירות-אזורי על ציר באר שבע- הערבה התחתונה בואך אילת.
- ז. שילובה של תכנית האב לתיירות לתכניות הפיתוח במוקד מצפה רמון ובאזור הנגב בשת"פ עם רג"ל, רש"ט וקק"ל.

3/...



- ח. בחינת מצב התשתית הפיזית הקיימת באזור כמו כבישים, תכניות התיישבות משרד הביטחון ובמישור המוקדי מצב התשתית המקומית במצפה כמו מים, ביוב, חשמל, תקשורת וכיו"ב.
7. חיזוי הפוטנציאל התיירותי האזורי במונחי ביקוש לפי פלחי שוק תואם למשתנים יחודיים כמו:
- א. אוצרות הטבע המקומיים ובמיוחד המכתש.
  - ב. הרכב האוכלוסיה באזור וכח העבודה הקיים.
  - ג. רמות הארכיאולוגיה באזור ואתהי המורשת היהודית.
  - ד. האקלים, הצמחיה ובעלי החיים.
8. ניתוח עלות תועלת של הפרוייקטים הבאים:
- א. תב"ע חמ"ת.
  - ב. מושבת האומנויות.
  - ג. מרכז אדקמי למחקר ולימוד גיאולוגי.
  - ד. שילוב מתקני האיכסון הקיימים בתכניות טיור ותיור באתר הגאולוגי/ מתקני אטרקציות תיירותיות שונות במסגרת קרית פארק רמון.
9. הגדרת גוף מרכז, מארגן ומיישם את תכניות הפיתוח במישור המוקדי והאזורי כמו חברה ממשלתית לפיתוח הנגב או מינהלת פיתוח אזורית המנוהלת ע"י משרד התיירות ושותפים בה כל הגופים הנוגעים לדבר.
- הגוף הנבחר ע"מ שיוכל לתפקד חייב להיות מגובה תקציבית ע"י החלטת ממשלה לטווח הארוך (10 שנים לפחות) כאשר מוקד מצפה ואזור הנגב כולו חייב לזכות להכרה ותנאים מיוחדים למשוך את הרוצים להשקיע ולצמצם למינימום את תהליכי הבירוקרטיה והאשורים הסטטוטוריים.
10. הגדרת תקציבים ומקורות.
11. קביעת סדרי עדיפויות בפיתוח העיירה והאזור תוך הגדרת התחומים שימומנו ע"י התקציב הלאומי לעומת החלק שיעבור למימון היזמות הפרטית.
12. גיבוש תכנית אב רב שנתית (10 שנים) לפיתוח תיירותי כולל במישור המוקדי ואזורי.
13. הכנת תיקי משקיע שלדיים לפרוייקטים המיועדים ליזמות הפרטית. טיפול בגיוס המשקיעים בארץ ובחו"ל וליווי צמוד ליזמים לאורך כל תהליך אשור הפרוייקט ע"י רשויות המדינה.



# החברה הממשלתית לתיירות

ISRAEL GOVERNMENT TOURIST CORPORATION

- 4 -

14. הכנת תכניות שווק לחו"ל ולשווק המקומי.

לוטה: תזרים תפוקות לפי לו"ז

בבוכה,  
א. רונן  
מנכ"ל חמ"ת

העתקים:

מר ר. פרבר - מנכ"ל משרד התיירות  
מר י. פלץ - יו"ר דירקטוריון חמ"ת.  
מר מ. ריגל - מנהל אגף תכנון וכלכלה.



תזרים תפוקות לפי לוח זמנים

חודש מספר .....												פירוט הפעולה	מ.ס.
12	11	10	9	8	7	6	5	4	3	2	1		
											←	מיפוי ובחינת הקיים	1.
										←		חיזוי הפוטנציאל התיירותי	2.
						←						ניתוחי עלות תועלת	3.
				←								תכנית פעולה וסדרי עדיפות	4.
		←										הכנת תיקי משקיע	5.

הערה

יישום הסעיפים 4 ו-5 בטבלה הנ"ל כפוף:

א. הגדרת גוף ארגוני תפקודי מרכז ומקובל ע"י כל הנוגעים לפיתוח המקום והאזור.  
(ראה סעיף 9).

ב. הגדרת תקציבים ומקורות (ראה סעיף 10).



ירושלים, 8 אוקטובר 1986

מספרנו : 700

סכום סיור ודיון שנערך בשמורת החולה ב-2 אוקטובר 1986 בנושא  
תאום תוכניות הפתוח בבריכות הדגים של קיבוץ חולתה ומאגר עינן  
עם ר.ש.ט.

השתתפו : מר ד. רובין, מר ח. גילת ומר א. גלוזמן - ר.ש.ט.  
אדריכל ד. מיטשל ואדריכלית ח. מינצקר - מתכנני  
הפרוייקטים בעינן ובחולתה  
ד"ר גד כהן - ח.מ.ת.  
הוזמנו ונעדרו : נציגי קיבוץ חולתה

הפגישה זומנה בשטח להצגה ודיון בתוכניות לפיתוח התיירות באזורים הגובלים  
בשמורת החולה, בבריכות הדגים של קיבוץ חולתה ובמאגר עינן והשטחים הצמודים  
למאגר.

#### א. בריכות הדגים של קיבוץ חולתה

אדריכל ד. מיטשל הציג שלוש חלופות לפתוח הנושאים הנכללים בפרוגרמה :  
(מזנון/בית קפה/מסעדה; בריכת משחקי מים לילדים; רמפות לדייג חכות ואזור  
פיקניק בעורף אזור הדייג; אזור לשייט סירות פדלים וסירות משוטים; אזור  
לשייט גלשני רוח).

בעיצוב כל אחת מהחלופות הושם הדגש על יצירת אזור ביניים ללא פעילות,  
שיחצוץ בין הפיתוח וגבול השמורה.

בדיון על החלופות ומרכיבי הפיתוח סוכמו הנושאים הבאים :

1. הוחלט לצמצם את אזור הפיתוח לשתי בריכות בלבד, בהן ניתן לרכז את  
מכלול פעילויות הנופש המוצעות בפרוגרמה, למעט גלשני רוח.
2. לא תפותח תצפית על החולה לכיוון השמורה, הר.ש.ט. מתכוונת לפתח  
אלמנט טבעי או מלאכותי שיחצוץ בין "אחו-3" והסוללה.
3. הכניסה לפרוייקט תהיה מכיוון כביש הגישה לשמורה ל"עין הדייג".
4. לאור אי הופעתם של נציגי חולתה לדיון יבדקו עמם הנכונות והדרכים  
לקדום הפרוייקט. הנושא ישקל במקביל בהנהלת ח.מ.ת.

2/...



- 2 -

ב. מאגר עינן

גבולות התכנון ונושאי הפתוח הוצגו על גבי תצ"א של המאגר והשטחים הגובלים בו. השטח המיועד לפיתוח ממוקם מדרום מערב למאגר על השטחים החקלאיים (שיעברו שינוי יעוד) של קיבוץ אילת השחר. שטח זה מרוחק ואינו משפיע על השמורה.

בדיון על הפרוגרמה לפתוח תיירות ונופש במאגר עינן סוכם :

5. שמורת העינן תהווה גבול צפוני של הת.ב.ע. ותוכנית הפיתוח. שטחי המים של השמורה לא יכללו בין הפרוייקטים לפיתוח.
6. על הסוללה יפותחו אמצעי תצפית לעבר שמורות הטבע בעינן ובחולה.
7. נושאי הפיתוח הנוספים שהוצגו, לרבות מתקני איכסון, שיפותחו בשלב הפיתוח השני, מתואמים עם ר.ש.ט. ואינם פוגעים בעקרונות שמירת הטבע באזור.

סיכום : ד"ר גד כהן

מנהל אגף תכנון

העתקים: למשתתפים

מר א. רונן - מנכ"ל חמ"ת

מר י. פלס - קיבוץ חולתה

צוות הנהלה חמ"ת



ההסתדרות הציונית העולמית

חטיבת ההתישבות

אזור ירושלים

בחשבונה נא לחזוכי

מס' .....  
חבל יים

25.2.85

טלפון 223421

ח.ד. 2569

רח' הלל 23 ים, מיקוד 94581

לכבוד  
מר יואל פלס

חמ"ל

ר.ג.נ.,

מצ"ב פרוטוקול מהסיוור והדיון על פיתוח פרויקטים חיירוטים בנחל  
פרח (ואדי קלט) לאור ההמלצה והסיכופים, להלן הצעות פרוגומטיות והצעות  
לפיתוח שיועלו לדיון בישיבתה הבאה של מנהלת נחל פרח ביום 12.3.85

יעדי התוכנית

- גידול במספר המבקרים והארבת חשהייה בהם.
- פיתוח אחריית חוף שמירה על ערכי טבע ונוף.
- הפקה כלכלית עבור חושבי האזור.
- פיתוח אחריים חוף מחן יהודיות לפי קהל המטרה.
- יצירת מסגרת שחבטיה פיתוח האתר והחזקתו ברמה גבוהה.

מרכיבים עיקריים של הפרוגרמה

עין פרח (עין פרה)

פעילויות - החוכניה חציע מגוון של פעילויות לשהות של כ- 1/2 יום.

הפעילויות באפיק: רחצה בטבע.

סיורים מודרכים.

סיורים עצמאיים (לפי שילוט ומסלולים מסומנים)

ביקור במנזר.

שרותים באפיק: מזנון (בשלב א-נייד).

פעילויות באחר העליון: ננוטש פעיל וחניון יום (פיקניקים)

מזנון במסעדה (עם פעילויות שונות בערב).

רכיבה בסוסים (למעין ובאזור).

רכיבה מסחרית.

שרותי איכסון (תכדק באיזו רמה).

הפיתוח הדרוש להפעלה הפרויקט והפעילויות:

סידור כריכות באפיק, איגום, יצירת מפלים.

פיתוח נופי.

שיפור שבילי הליכה בואדי.

סימון מסלולים, שילוט (הכוונה גם להסברים).

שיפוץ המנזר.

הכנסת בעלי חיים שמקורם באזור.

חפירות ושחזור ארכאולוגי (לבדיקה).  
חוח סוסים (בחלק העליון).  
הקמת מסעדה באחר המשאבות העליון.  
שיפוץ דרך הגישה למעיין לרכב שרות.  
הכשרת חניה ל-200 - 50 מכוניות (בחלק העליון).  
אמצעי שינוע למעיין (לבדיקה: רכב ספארי, קרוניות, חד - פס).

#### קהל המטרה-

חושבי ירושלים, מטיילים כולל תיירים צעירים המחפשים בילוי בטבע בשילוב של מדבר ומים.  
המסעדה חשלב בערכים הופעו פולקלוריסטיות והווי  
ישראלי עבור תיירים המחאכסנים בירושלים וזאת  
בהחשב בקרבתה לירושלים הציורית של המקום ועצם העובדה ש  
נמצא יזם בישוב שהוא בעל נסיון בענף.

#### הפקה כלכלית -

סיורים מודרכים, מסעדה (כולל הווי בידורי), רכיבה  
וסיורים על גבי סוסים, שרותי הסעה למעיין (רכב-סוס),  
אכסון - בריכה.

#### הפעלה והחזקת האתר - ( סעיף זה מחאים לכל האתרים תיירותיים המוצעים לפיחוח )

מנהלת הנחל תחליט על צורת ההפעלה והחזקתה.  
כל גביה שחעשה מכניסה לאחר או מחניה תושקע  
בפיחוח והחזקה של הנחל.

#### עיין פואר :

פעילויות - יציאה לסיורים (בעיקר לעין קלט).  
סיורים רכובים (סוסים, גמלים, חמורים).  
פיקניק ליד הואדי.

פיחוח דרוש- פיחוח סביבתי (שיפוץ בריכה ומבנים, נטיעות).  
חניון יום לפיקניקים.  
מזנון ופוקד מידע למסיירים באזור (במבנים  
הקיימים).  
"חחנת" יציאה לרכיבה (החווה תהיה בכפר  
אדומים).  
חניון לילה (במבנים הקיימים הדורשים שיפוץ).  
שיפור הציחות מדרך אלון והכשרת מקום חניה  
ל - 50 מכוניות.  
שרוחים רטובים.

#### קהל המטרה -

קבוצות של "מיטבי לכת" היוצאים לסיורים מעין  
פואר לעין קלט - סנט ג'ורג' ולהיפך, מטיילים  
המחפשים מקום לפיקניק ליד הואדי, עם נגישות  
נוחה לרכב.

הפקה כלכלית - הדרכת סיורים - רכיבה - מזנון ומכירת חומר הסברה.  
לינוח באכזבים ( ברמה נמוכה מאוד).

### ע י ן ק ל ט

#### פעילויות:

באפיק - רחצה בטבע.

סיורים מודרכים ועצמאים.

שרותים באפיק - מזנון.

שרותים רטובים.

ספסלים ושולחנות.

#### פעילויות באזור "מרכז המבקרים" וסביבתו:

מרכז מידע לסיורים באזור ובקעת הירדן.

חצוגה אורקולית על האזור (במרכז המבקרים).

מזנון מסעדה למטיילים וחיירים שבדרך או בחזרה

מיריחו - מצדה.

יציאה לסיורי מדבר בספארי, ג'יפים, אופנועים (יבדק

גם "כרכרות רומיות" וגמלים).

חניון יום ולילה (בונגלוס).

מרכז להכרת חרבות הצדואית וחי המדבר (בעיקר לאלפי

החיירים העוברים בציר החירותי ירושלים - יריחו).

#### הפיתוח הדרוש:

באפיק- השלמת הפיתוח לפי החוכנייות הקיימות של רש"ט.

הקמת מזנון ושרותים רטובים ליד בית המשאבות.

נטיעת צמחים מדבריים והכנסת בעלי חיים שמקורם באזור.

שיפוץ דרך הגישה למעיין מהאחר העליון לירידת האוטובס

וחניון ל-150 - 50 מכוניות ו-10 - 15 אוטובוסים.

#### באחר העליון-

(.)

חניון יום ולילה, שיכלול הצללה, נטיעות המחאימות

לנוף מדברי, רישוח- חשקיה, סידורים לפיקניק, נופש

פעיל, שרותים רטובים.

• מרכז מבקרים שיכלול חצוגת אור קולית, מרכז מידע,

• ערוכת פריטים מהאזור (ארכיאולוגיה - טבע וכו').

• מסעדה וחנות מזכרות משולבות עם מרכז המבקרים בקרבת

מקום עם חצפית לנוף המדבר (לבדיקה).

• מוקד יציאה לסיורי מדבר:

באזור אחרים שונים שהנגישות אליהם קשה מוצע להקים

מוקד יציאה לסיורים עם רכבי ספארי, ג'יפים "כרכרות

רומיות", אופנועים וגמלים.

בשלב א' הפרויקט יופעל עם ג'יפים שכורים.

מאחלים בדואיט ובניה מדברית עתיקה , עם פעילויות הקשורות לחיים במדבר כמו: אפיית פיתוח, חליבה צאן וכו'.

איכסון: רמה של בנוגלוס.

(בגלל החיצע הגדולה והתפוסה הנמוכה של האכסניות ובתי ספר שדה באזור, מוצע רק ליעד שטח לבית ספר שדה כדי לשמור את האופציה לטווח הארוך).

#### קהל המטרה

לעין קלט: חיירות פנים וחיירות חוץ (צעירים) המעוניינים בכילוי באחר מים במדבר חוץ נגישות נוחה (ברכב עד פאתי המעיין)

מרכז מבקרים: חיירות חוץ ופנים שעוברים בדרך למצדה-יריחו.

#### הפקה כלכלית

סיורים מודרכים, מסעדה וחנות מזכרות (שחשרה מטיילים וחיירים), חצוגה אורקולית, הערוכת "חיים במדבר" והמזצרים הקשורים לפעילויות, שכירת רכב לסיורים, אכסון.

#### דרך הרומית, מנזר סנט ג'ורג' - קיפרוס וארמונות החשמונאים

#### פיתוח דרוש

דרך רומית: פיתוח לרמה שחיהיה עכירה לאוטובסים. הפיתוח יפתח מסלול טיולים חדש בעל אטרקטיביות גדולה לתיירי חוץ המשלב סיור במדבר עם חצפיות על מנזר סנט ג'ורג', בקעת יריחו וארמונות החשמונאים.

#### מצפור על כנסיית סנט ג'ורג':

יוקם מצפור בקרבת הירידה למנזר (יש ליצור נגישות נוחה לחצפית). בהנחה שזאת לא תהיה רק נקודות חצפית אלא גם יתפתחו ביקורים במנזר, מוצע להקים במקום (לאחר הכשרת הדרך הרומית ובדיקת הביקוש) מזנון עם שרותים.

קיפרוס: יסודר מצפור ושלטים עם הסברים על השרידיים הארכיאולוגיים.

#### ארמונות החשמונאים:

אחר בעל פוטנציאל חיירותי גדול. דורש יצירת נגישות נוחה (מהדרך הרומית) ופיתוח האתר הארכאולוגי (שיחזור, נטיעות וכו') ומרכז שרותים כפי שמוצע בתוכנית הקיימת של אד' ביקסון, בר-דור.

קהל המטרה: חיירות חוץ, בעיקר אלה הנוסעים בציר ירושלים-יריחו-מצדה.

הפקה כלכלית:

החרומה העיקרית של הפרויקטים הנ"ל הם בהארכת השהות של התיירה באזור, ההפקה הכלכלית מהביקורים באחרים האלה תתקבל בעיקר בארמונות החשמונאים ובמרכז המבקרים.

הפעלת הפרויקטים:

בגלל העלויות הגדולות בפיתוח החשתיות (דרך הרומית וארמונות החשמונאים), החוכנית רק תוכל להתבצע בחמיכה גדולה של המוסדות הממשלתיים (משרד התיירות, מ.ע.צ., מינהל האזרחי) או שמינהלת הפרויקט תחליט לקבל הלוואה מקק"ל לביצוע העבודות וגחזיר אותם באמצעות ההשתתפויות של מוסדות, יזמים והכנסות שיהיו מדמי כניסה לאתר.

מסגרת ארגונית:

המסגרת הארגונית של כל הנחל מורכבת מנציגים של קק"ל רש"ט, הסתדרות ציונית, חמ"ת ומועצה אזורית מטה בנימין (ישובים).

מסגרת כלכלית:

יצירת מסגרת כלכלית להפעלת אתר נחל פרת (כיחידה אחת) שתבטיח את פיתוחו והחזקתו ברמה גבוהה. כל ההכנסות מהפעלת האתר יושקעו בהמשך פיתוח האתר עצמו ויצירת מקורות העסוקה לחושבי האזור.

הצעה לדיון לישיבה הבאה של מנהלת הנחל (ב 12/3)

1. אישור ההצעות הכלליות לפרוגרמה.
2. סיכום הצעות לפיתוח שלב א' ומקורות מימון.
3. חלוקת הפקידים בתכנון וקידום הפרויקט.
  - א. הכנת פרוגרמה מפורטת כולל בדיקות כלכליות.
  - ב. הכנת תוכניות ליעודי שטחים; עין פרה, עין קלט (מוכן) עין פואר, אזור מרכז מבקרים.
  - ג. תכנון שיפוץ כביש הירידה לעין פרה + חניון.
  - ד. תכנון שיפוץ הדרך הרומית עד ארמונות החשמונאים.

ב ב ר כ ה,

רן אפק

לוטה; הצעה לביצוע בשלב א' בשתי אלטרנטיבות (לדיון)  
פרוטוקול הסיור והדיון מ-10.2.85.

ערכו; רן אפק, גדי קופל.

הצעה לביצוע שלב א'

<u>ש"י</u>	<u>אלטרנטיבה א'</u>	<u>או ביקטים</u>	<u>אחר</u>
			עין פרה
60	60	סידור בריכות באפיק, פיתוח נופי, שבילים - שילוט	
25	25	רכב הסעה למעין	
		הכשרת שטח חניון יום ונופש פעיל	
50	30	שיפוץ הדרך לרכב שרות + חניה ל-50 כלי רכב	
90	20	מזנון (בניין המשאבות)	
30	30	שרותים רטובים + בור רקב	
15	15	חוות סוסים	
80	80	חיבורי חשמיות (לפונקציות הנ"ל בלבד)	
20	20		
<u>370</u>	<u>280</u>		

50	50	פיתוח נופי, נטיעות, חניון יום נגישות - חניה.	עין פואר
20		שילוט מניין	
<u>50</u>	<u>50</u>		
120	100		

60	60	המשך פיתוח סביבתי ליד הנחל חכנון אזור מרכז המבקרים + מסעדה.	עין קלט
40	40	נטיעות וטיפסוף אזור מרכז המבקרים.	
35	35	מזנון בעין קלט בו אדי.	
25	25	שרותים רטובים בואדי (כולל בור מים וביוב).	
40	40	התחלת פיתוח פרויקט חיים במדבר. או סיורי מדבר.	
60	60	שפוף הדרך וחניון. שפוף דרך רומית עד ארמונות החשמונאים.	
260			ארמונות החשמונאים
<u>430</u>	<u>260</u>		
950			

200	50	שיחזור ארכאולוגי - פיתוח סביבתי.	
1590	690	סה"כ 4 הפרויקטים שלב א'	

הערות: הצעת תקציב כוללת תוגש בהקדם.

C.E. 7  
ס"ל (311)

הסתדרות הציוני העולמית  
המחלקה להתיישבות  
חבל ירושלים  
מדור תכנון הפיתוח

פרוטוקול ישיבה מיום 10/2/1985 בנושא נחל פרת  
(ואדי קלט)

משתתפים: ה"ה: יו"ר ועדת ההיגוי - ד"ר חיים צבן  
מ.א. מטה-בנימין - פנחס ולרשטיין  
קק"ל - נמרה בן אליעזר, עמנואל קאופשטיין, נתן טאס, אלי שנהב.  
רשות שמורות הטבע - אלי שדות, דן רובין (רובה), זאב טמקין.  
משרד התיירות - גרשון שמיר, צבי נבו (קמ"ט)  
חברה ממשלתית לתיירות - גד כהן, יוסף זלף  
קמ"ט ארכיאולוגיה - יצחק מגן  
אמנה - נעמי ספיר, אורי אריאל, גידלה פרבר  
חברה להגנת הטבע - אביתר כהן, יאיר בשן  
חברה לתעשיות - אהוד צוק, יהודה שחר

החטיבה להתיישבות

אגף להתיישבות כפרית - אד' גבי קריין, אד' מיקי מאיר  
צוות תכנון שומרון ויהודה - יוסי בעלים  
חבל ירושלים - י. הוכמן, י. רון, א. סילברסטון, רן אפק.  
נציגי מצפה-יריחו - כפר אדומים - ענתות

הסיוור התקיים לאורך נחל פרת - עין-פארה, עין קלט, הדרך הרומית עד לארמונות החשמונאים. לאחר מכן התקיים דיון בישוב קהילתי מצפה-יריחו.

ח. צבן פותח את הדיון בנושא פיתוח נחל פרת כמכלול לפיתוח בקטעים.

אבי אריאלי (אכפר אדומים): קטע עין פואר כולל מעין ו-2 מבנים. נקודת המוצא ערכית-חינוכית. מבקש להקים אכסניה, מזנון, שיפוץ הבריכות.  
א. שדות (רשות) יש צורך בשימור הנחל. יש לפתח אתרים מבלי לפגוע בנחל.

ח. צבן - יש לשמור על: הנחל, לב הפרויקט.

א. שדות - בערך תכנון כבר לפני שנתיים. כל פיתוח אינטנסיבי לא יהיה באפיק, רק פיתוח הכרחי שלא יגמד את האפיק זאת אומרת כל מה שבין שני המצוקים.  
פיתוח באפיק יוכל לכלול - שבילים, טיפול באמת המים, שירותים רטובים, מזנון קטן, לא טרקטורים ולא בחוץ.  
אין צורך ברשות לנחל. צו שמירת הטבע מספיק טוב לכך. הרשות מבקשת גח היא פיתוח שאחרת האתרים יפגעו ע"י המטיילים.

יש לקחת בחשבון את הבעלים השונים שבשטח - הכנסיה, פרטיים ועוד.

ג. סאס - (קק"ל) 4 מוקדי פיתוח עיקריים - ארמונות החשמונאים בעיקר ארכיאולוגיה. עין קלט - תכנית פיתוח שהוכנה ע"י צבי דקל ובוצעה ע"י קק"ל והרשות עין-פואר - אתר בר פיתוח של חניון דרך בתוך שמורת טבע. עין-פארה - בפיתוח גבוה יותר עקב קרבה לירושלים. מאחר ויוקץ באזורי בנוי עירוניים יש לפתח שאחרת יהרס. המים כיום מזדהמים.

אלטרנטיבה א' - מנצלת חלק מהמים. המים ינוצלו במקום ויווצרו פני המים של כ-9 ד' פיתוח בעבודות מינימליות.

אלטרנטיבה ב' - מסלול מים באפיק, בריכות באפיק ע"י הגירה בסלעים במקום. ניצול המעיינות שבדרך ומכירתם בטרסות.

באלטרנטיבה ב' שאיבת המים אל בסמוך לעלמון וצירת מערכת בריכות עד לאפיק. למעלה חניה, מסעדה ובריכת שחיה. אפשרות מערכת שנוע מעלמון לאפיק.

בשתי האלטרנטיבות העלות הכלכלית דומה אך מספר המבקרים הנדרש באלטרנטיבה ב' גבוה יותר.

ד. תד"ר - (חברה ממשלתית לתיירות) פיתוח ושימור יכולים לחיות יחד. מציע הקמת מנהלת פיתוח, יצירת מקורות תעסוקה אך בצורה מבוקרת. תיירות פנים ותיירות חוץ הינם שונים כאשר תיירות חוץ דורשת נגישות. מציע פיתוח בשלבים.

ה. רון - (החטיבה להתיישבות) בעד פיתוח ללא מהפכה בערך הטבעי. תעסוקה לישובים. כיצד ניתן לקדם את התכנון כיום?

ו. ולרשטיין (מו"ז מטה בנימין) כל נחל פרת פרויקט אחד. חייב להיות כלכלי. חייב לשמור על אופיו. אך אין מקום להבהל מהמילה "פיתוח".

ז. בשן - (חברה להגנת הטבע) נחל פרת היחיד באזור בו זורמים מים בוואדי מדברי ומספר המטיילים הגבוה ביותר ורובם איננו מעוניין בפיתוח לא באפיק ולא בשוליים.

ח. מגן - (קמ"ט ארכיאולוגיה) קודם כל אבטחת הארכיאולוגיה. תכנית מפורטת שתבדק במיקרו ורק אחר-כך ביצוע.



ג. שמיר (משרד התיירות) נחל פרת אתר בעל ערכי טבע ונוף לביקור וטיולים ורק לאחר מכן מרכז נופש באפיק פיתוח מינימלי והתועלת הכלכלית תהיינה במקומות שאין פגיעה בנוף. מרכז מבקרים בפתח הדרך הרומית ועין-קלט מקובלת. בשלב ראשון יש להכין תכנית אב לאזור וקביעת רמת פיתוח של כל אתר. את הכנת התכנית תלווה ועדת היגוי.

ד. נבו (קמ"ט תיירות) שילוב קמ"ט מים (דני הדר) בפרויקט, חייב אישור מע"צ לצומת.

ה. נעים - (חטיבה להתיישבות) יש להתחשב בזיקה לירושלים

ו. טמקין - (רשות שמורות הטבע) פיתוח במחשבה תחילה. לפתור בעיות זיהום המים, אחרת אין מה לשמר או לפתח.

ז. פאר - (עלמון) אתר עין פארה מוזנח והישוב מבקש לפתחו ברמה המקובלת על כל הצדדים: מציע לפתח רק למטה ולא לאפשר ירידה ברכב לאפיק. (עלמון): האם יש מקום לפרויקט כלכלי תיירותי כמסעדה אם לא יהיה ביקוש.

ח. פלורסהיים - (מעלה מכמש) ניתן להתחיל פרויקטים ללא השקעה רבה.

ט. בן-ארי - (כ. אדומים) להכין תכנית לעין פואר. תקציב מינימלי לפיתוח בשנה הקרובה. הקמת רשות משפטית.

י. גור אריה (מ. יריחו) מתקנים כבדים יהיו מחוץ לאפיק. 7 משפחות מוכנות להשתלב. במרכז המבקרים מתן שרותים בצומת. להסיט אוטובוסים של מטיילים לדרך הרומית. קיים פתרון לבעיות תפעול בשבת.

יא. צבן - ניתן במקביל לתכנון ופיתוח להתחיל בפרויקט בהוצאות קטנות.

יב. קאופשטיין - (קק"ל) לתקציב לשנה הבאה - 85/86 יש לקחת בחשבון: ירידה לעין פרת 40-50 אלף \$, ירידה לעין קלט 200-250 אלף \$, חניון ליד הנחל 60-70 אלף \$, פיתוח ליד הנחל 40 אלף דולר, הדרך הרומית כ-400 אלף \$, חיבור עם כביש ראשי 500 אלף \$, נגישות לארמונות החשמונאים 20-30 אלף \$, סה"כ הוצאות 200-1000 אלף \$.

יג. כהן - (החב' להגנת הטבע) מי נחל פרת מזדהמים והולכים. כתוצאה מרעיה הצומת נשמד. יש להפעילו על פי כושר הנשיאה שלו. יש לשער כי תצליח הפעלת חוות סוסים, ניצול התיירות באזור יריחו בהקמת שירותים טובים ושירותי מזון.

יד. קופל - (מ. יריחו) יש להקים מנהלה להרמת הפרויקט.

טו. רובין - (רשות שמורות הטבע) רוב האנשים בדיון מדברים על פיתוח תוך שמירת הנחל. אין צורך ברשות הנחל. פרויקטים מעבר לכתפי הנחל ע"י המוסדות בזיקה עם אלו האמונים על אפיק הנחל.

טז. מגן - (קמ"ט ארציאולוגיה) יש לחשוב האם התכנית ברת ביצוע. יש להקים ועדה שתבדוק זאת.

יז. צבן - ניתן לשלב שמירה ופיתוח.

יח. שחר - לאנשי ורד יריחו עניין להשתלב בפרויקט ארמונות החשמונאים.

יט. שמיר - אין צורך ברשות נחל. היא יכולה להיות מנוהלת ע"י מוא"ז.



ח. צבן - מציע לראות בחומר הרקע לסיור כחלק מהפרוטוקול.  
נחל פרת כמקשה אחת עם תת פרויקטים היכולים להתפתח בזכות עצמן תוך ראית  
התכנית הכוללת. יש לנקוט בשמירה סבירה על הנחל.

לסיכום: - את נחל פרת יש לתבטיח מבחינה נופית וזיהום המים.

- מחוייבים ביצירת מקורות תעסוקה לתושבי האזור אותה הנחל יכול לספק.

- המים והנחל לב העניין ואין לפגוע בו. הפיתוח יעשה יפה ולא "כרע הכרחי".

- ישנם מספר דברים שניתן להתחיל בהם ולפתח מקורות תעסוקה, במקביל תכנון מסודר  
ופיתוח.

- יש לקבוע סדרי עדיפויות ומי מהישובים יקבל מקומות תעסוקה.

- לא להקים רשות נחל. להקים מנהלת פרויקט, לפיתוח ושימור נחל פרת, מורכבת מהסגדר  
הציונית, המוא"ז מטה בנימין, קק"ל, החברה הממשלתית לתיירות ורשות שמורות הטבע.

ב. ספיר - (אמנה) מתנגדת שהמוא"ז תייצג את הישובים מאחר ותפקד כחברה לפיתוח.

ג. כהן - (אמנה) יש להיות יצוג לישובים במנהלת הפרויקט.

ד. הוכמן - על המוא"ז והישובים לקבוע מי יהיה הנציג במנהלה.

ה. פלורסהיים - הישובים יפעילו, כל אחד, פרויקט מסוים ועל הישוב להיות מיוצג בפרויקט הספציפי.

ו. צבן - לא יפותח שלא על פי יוזמה הישובים. התעסוקה תהיה בידי הישובים.  
במנהלה ישבו אלו המיוצגים את הישובים - ההסדרות הציונית והמוא"ז.  
תוקם ועדת היגוי נרחבת, נציג מכל מוסד, שבתוך את התכנון והתכניות.

ז. מגן - כל פעולה שתעשה תעבור דרך אגף העתיקות.

רשם: אורי טילברסטון

מכרז



# החברה הממשלתית לתיירות

ISRAEL GOVERNMENT TOURIST CORPORATION

17 בספטמבר 1984

מס': 1984

ישיבת צוות טכני מיום 16.9.84

השתתפו: א. רונן, פרץ, כהן, סיטבון, זלץ.

1. צילומים - זלץ יקח מצלמה לצילומי פרווייקטים לסיורים שנעשים בפרוייקטים של החברה.
2. חופשה בטבריה - מאושר ביצוע חופשת עובדי החברה בטבריה בימים 21-22 לחודש ע"פ פירוט שהגיש ג. כהן.
3. ירדנית - לברר עם פריצקי אם הוא סיים הבירורים עם ירדנית ועם א. הרחול בנושא דמי חכירה.
4. טיולת נהריה - אושר ביצוע הפרוייקט ומסירתו לקבלן רוט בהתאם להחלטת ועדת המכרזים. א. ביצוע יבדוק עם גלר את צורת ביצוע העבודה ומסירתה לקבלן רוט.
5. מטולה - א. ביצוע דווח על ביצוע קבלת הפרוייקט במטולה נמסר כי הפרוייקט התקבל חלקית וכי עבודות אחדות טרם הושלמו נמסר כי בכניסה למלון גולדברג ישנה טעות בתכנון וכי יהיה הצורך לתקנה ע"מ למנוע אסון.
6. גדר טובה - להכין נייר עמדה לדיון הפנימי בחברה בהשך פיתוח הגדר הטובה. גלר יכין נייר על האספקט ההנדסי של הנושא לרבות הערכת עלות תיקונים.
7. שילוט ארצי - המכרז מכון ויש לטפל בהוצאתו.
8. שילוט ים המלח - לקיים דיון ייגר + מעץ ולקבל דיווח על התקדמות הנושא.
9. צפרות - פרווייקט נכנס לשלבי ביצוע, א. ביצוע יכנס לתמונת הפרוייקט.
10. קלעת נמרוד - לזמ- פגישה עם ראשי הרשות לדון בביצוע לשנה זו של הפרוייקט.
11. מזרח ירושלים - יקויים דיון עקרוני עם החברה על כרוני פיתוח בירושלים.

רחוב קרן היסוד 38 - ת.ד. 2645, ירושלים 91026 - טלפון 02-663154  
38 KEREN HAYESOD ST. - P.O.B. 2645, JERUSALEM 91026, ISRAEL - TEL. 02-663154

רשם: זלץ



# החברה הממשלתית לתיירות

ISRAEL GOVERNMENT TOURIST CORPORATION

ירושלים, 3 ביולי 1984

מספרנו: 942

## סכום דיון בנושא שת"פ ר.ש.ט. חמ"ת מתאריך 1 יולי 1984.

השתתפו: מר א. ביידיץ - מנכ"ל ר.ש.ט.

מר א. רונן - מנכ"ל חמ"ת.

מר ד. רוביץ - מנהל אגף תו"פ - ר.ש.ט.

מר ג. כהן - מנהל אגף תכנון חמ"ת.

1. הפגישה זומנה על ידי מנכ"ל ר.ש.ט. לדיון כולל בפרוייקטים המשותפים לשני הגופים.
2. הר.ש.ט. הגישה נייר עמדה לפגישה הסוקר פרוייקטים הכלולים בתוכנית העבודה המשותפת לשנת 1984/5 ופרוייקטים המוצעים לשנת העבודה הבאה.
3. מנכ"ל ר.ש.ט. ביקש תגבור תקציב חמ"ת בפרוייקטים של מרכזי המבקרים בפארק הרמון ובחולה.
4. מנכ"ל חמ"ת הסביר את הקשיים בשינויים תקציביים במהלך שנות העבודה ובפרט כאשר רוצים לשלב פרוייקטים חדשים שאינם כלולים בתוכנית העבודה המאושרת.
5. עם זאת תבדק אפשרות תגבור הפרוייקטים המשותפים עם ר.ש.ט. בחודשים הקרובים ועל רקע מצב הפרוייקטים האחרים.
6. החמ"ת ביקשה שהר.ש.ט. תבטל מייד התנגדותה להגשת רשיון הבנייה למסלול הצפרות באילת, על ידי החברה לפתוח חוף אילת, בעיקר על רקע לוח הזמנים להשלמת הפרוייקט. התקיים דיון על הנושא והשלכותיו וסוכם כי ב-2 יולי 1984 תשיב הרשות על עמדתה הסופית בנושא.
7. סוכם להדק הקשרים והתאומים בין הגופים ולקיים מפגשים שוטפים בתדירות של כ-6 שבועות.

סיכום: גדי כהן

מנהל אגף תכנון

העתק: למשתתפים.

גב' נ. פרץ - ממונה על התקציב, כאן

מר י. זלץ - מנהל אגף ביצוע, כאן

אש, 2<sup>ה</sup> יום



כד' בסיון תשס"ד  
 24.6.84

לכבוד  
 יוסי זלך  
 ח.פ."ת.  
 א.נ.נ.

הנדון: מרכז מבקרים סגור ח.ן ע. כלי  
 ח.ן 1/84 (השטר עבודה).

99,648	1. כוסבלט - הכנה מחודשת סכר
1,266,900	2. דבינו לוי - מוזאיקה
2,164,443	3. חשמל "אט" - עבודה חשמל
1,463,775	4. רזטל - אלוטוילום
768,660	5. "סירן" - עבודה עפר ובטוננים
375,397	6. "מצפה השלובת ע"ן" - עבודה נגרות
1,762,480	7. "קידר" - מיזוג אויר
148,120	8. "נעמן סלעון" - סיה
2,470,936	9. הרי טכסר - ניהול האוס מיקוח
133,571	10. הרי טכסר - מיקוח חשמל
160,000	11. הרי טכסר - מיקוח מיזוג אויר
933,306	12. סטודיו א.ר. ח.ן 12/104
2,102,500	13. סטודיו א.ר. - הגדלה מקדחה
158,000	14. מלט - סחר גסר 10 טון
3,2,310	15. מלט - סחר גסר 20 טון
115,000	16. חכנון גב קט - לרשן
554,272	17. הוצאה טונות
57,597	18. יהושע עמיה - חכנון חשמל
41,544	19. משביר סרכוזי - קנייה טונות
<u>15,173,561</u>	סה"כ

2/...



ה. הוצאה נוספת ביוני 84.

350,000	1. שכר עבודה מנהל עבודה קדם קרפלי
100,000	2. ככב לפרוייקט
80,000	3. נזכר באחר
350,000	4. קיר דקורטיבי
1,100,000	5. חשמלאי
1,200,000	6. בסוגים ועבודות עפר
<u>700,000</u>	7. הכרים וסוכות
3,880,000	סה"כ

לאור ההוצאה הגדולה המוסלוח עלינו, אבקשכם להעביר אלינו בהקדם סך-  
3,000,000 שליון שקל.

בכבוד רב,  
דן רובין


מנהל חסיבה טיהוח ומקרקעין.

העתיקים:

נירה טרן

ט. טורק

Handwritten notes in the top left corner, possibly including the word "מחיר" (Price).



רשות שמורות הטבע  
ירושלים 94167

י"ז בסיוון תשמ"ד  
17.6.84

לכבוד

מר יסוי זלץ

חמ"ת.

א.ג.א.

הנדון: פרויקט סקרים חולה - חכניה אור קולית.

לפי הסכום בנינו, שהתחשבתם בפרויקט בסכום של 1 מיליון שקל  
היה בחכניה אור קולית.

פרוט:

537,826	מכונת הקרנה - דלחה גילים
452,835	סיין העקות - העקות החכניה
257,217	דן אלמגור - בחיבת חטרים
446,363	כסאות לאולם הקרנה

סה"כ 1,694,241 שקל

נבקשם להעביר הסכום במהירה.

Handwritten signature or initials in the middle of the page.

בכבוד רב,  
דן רובין  
מנהל חטיבת סימון ומקרקעין.

העתקים:  
נירה מרן.  
שמוליק שורק.



G.E.7



# החברה הממשלתית לתיירות

ISRAEL GOVERNMENT TOURIST CORPORATION

ירושלים, 21 בספטמבר 1983

מספרנו: 2132

## סכום פגישה של צוותי ר.ש.ט. וחמ"ת מתאריך 15 ספט' 1983.

השתתפו: מר א. ביידיץ' - מנכ"ל ר.ש.ט.

מר ז. טמקיץ - מנהל אגף פיתוח - ר.ש.ט.

מר א. רוניץ - מנכ"ל חמ"ת

גב' נ. פרץ, מר י. זליץ, והח"מ - חמ"ת

בפגישה נדונו בהרחבה מישורי הפעולה המשותפים לגופים וסוכמו מספר נושאים.

- מר א. ביידיץ' סקר את פעילות הר.ש.ט. ואת הפרוייקטים לפתוח השטורות המשותפים לר.ש.ט. ולגופים מפתחי תשתית נוספים.

- מר א. רוניץ סקר את האילוצים הקונספטואליים של המערכת ואת האילוצים הכספיים. עם זאת ועל רקע אילוצים אלה מקדמת החמ"ת פרוייקטים משותפים עם הר.ש.ט. בהיקף של כ-7 מיליון שקל בשנת העבודה הנוכחית (גמלא, מצפה רמון וחניון אלמוג באילת).

- מר ז. טמקיץ הדגיש את הסחף בהיקף השת"פ מאז "פורום שורש" ואת הפער שנוצר בין מוקדי המלונות המפותחים לשטח הפתוח באזורים השונים שהינו בתת פתוח.

- הח"מ סקר את השת"פ בתכנון (תוכנית אזורית לגליל תחתון ועמקים, ארץ פלגי מים, תוכנית אזורית להרי יהודה, תוכנית אב ארצית לחוות רכיבה ועוד). כמו כן הודגש הצורך במיקוד מחודש של פתוח השטורות מול האזורים הנמצאים בעדיפות לפתוח במערכת התיירות (ים המלח - הר סדום, סובב כנרת והגליל - גמלא וארץ פלגי מים, חיפה והגליל המערבי - הכרמל וחוף הכרמל).

### סוכמו הנושאים הבאים:

1. הן הר.ש.ט. והן החמ"ת מכירים בחיוניות השת"פ ובצורך לתאם מאמצי הפתוח העיקריים.
2. החמ"ת תעביר לר.ש.ט. עמדתה לגבי הפרוייקטים המועדפים לשנת העבודה 1984/5 וקורים לשת"פ בין הגופים.

סיכום: גד. כהן

העתק: למשתתפים.

Co. 15



# החברה הממשלתית לתיירות

ISRAEL GOVERNMENT TOURIST CORPORATION

ירושלים, 29.4.83

מספרנו: 528

## סיכום ישיבה עם מר ד. רובין - ר.ש.ט. - מיום 13.4.83

מטרת הפגישה - קביעת תוכנית עבודה ותקציב - שנת עבודה 1983/4.

### 1. מצפה רמון:-

הקבלן "בתי אילנית" המבצע את מבנה מרכז המבקרים, ביצע עד כה 3.4 מ' ש' מתוך 5.0 מ' ש' מחיר החוזה (למעט התייקרויות). בעבודה חל פיגור רב, עקב מלחמת של"ג. עתה "סוגרים" עם הקבלן את מה שהיה עד כה, ולגבי היתרה - ע"פ מחירי חוזה + התייקרויות בחודשים הקרובים. עתה נכנסים למדנה 2 קבלנים נוספים. הקבלן האחד:- לסיכוך הפאטיו - זאת כדי שנוכל לנצל את ה- 100 מ"ר של הפאטיו. עלות משוערת של הפרוייקט - 1.5 מ' ש'. הקבלן השני:- קבלן תצוגה - מחירי בסיס (פברואר 83) 5.0 מ' ש' לביצוע התצוגה.

ההשקעות המיועדות לביצוע השנה -

גמר מבנה	6.0 מ' ש'
סיכוך	2.2 מ' ש'
תצוגה	8.0 מ' ש'
סה"כ	<u>16.2 מ' ש'</u>

### מקורות המימון:-

מתקציב ר.ש.ט.	10.0 מ' ש'
מתקציב חמ"ת	1.9 מ' ש'

משרד הפנים, אשר אמור היה לממן יתרת החוזה, "ירד" כרגע מהתחייבותו, תתכנן השתתפות משרד החינוך, ויתכן כי גם יהא במהלך השנה, תקציב נוסף ממשרד הפנים.

החמ"ת תחתום עם הר.ש.ט. חוזה שת"פ, כאשר תשלומי החמ"ת יהיו לאחר קבלת חשבונות ביצוע מאושרים של הר.ש.ט.

החמ"ת תכבד 50% מגובה החשבונות המאושרים ועד גובה של 1.9 מ' ש'. השתתפות החמ"ת תהא בנושא בניית מרכז המבקרים וסיכוכו.



# החברה הממשלתית לתיירות

ISRAEL GOVERNMENT TOURIST CORPORATION

- 2 -

2. גמלא: - בנושא תקציב גמלא

מר ד. רובין הביע חשש כי יקודם נושא חפירת העתיקות, והוא יבוצע ע"ח שאר הפיתוח כאשר ר.ש.ט. וחמ"ת מעוניינות יותר בקידום המוקד העליון.

3. חניון אלמוג באילת: -

ביצוע החניון יגמר השנה - לאחר גמר הביצוע, ימסר החניון להפעלה של יזם פרטי. עד כה נגמרו העבודות הבאות:  
גדרות אבן; מים וביוב; רצפות וחלקי אינסטלציה.  
הוזמנו כבר הגדרות מסביב, ויורד לביצוע בקרוב. יש אפשרות לגמור הביצוע תוך 5 חודשים.

התקציב - באמצעות החב' לפיתוח חוף אילת.

4. תצוגת טורפיס בחיבר יוטבתה: -

הפרוייקט אינו מתוקצב בחמ"ת. החב' לפיתוח חוף אילת שותפה במימון בתכנון.

5. מרכז מבקרים יוטבתה: -

הכרונה היא להרחיב מרכז המבקרים, לאפשר לבצע במקום כינוסים מקומיים וכו' ע"י העברת התצוגה, כ"כ מומלץ לבצע השנה תצוגה חיצונית, וגידור.  
מתבקש תקציב של 0.7 מ' ש' לערך, מכל אחד מ- 3 השותפים. הנושא אינו מתוקצב בחמ"ת.

6. תכנון ארץ פלגי מים: -

הכרונה לצאת לתכנון מפורט של "ארץ פלגי מים" כנגזרת מתוכנית סיירות - טיילות גליל עליון גולן.

מר ע. לוטן אישר שותפות בתכנון עם ר.ש.ט. מר ד. רובין יבוא במו"מ עם מר ג. כהן בחמ"ת.

רשמה: - נירה פרץ

העתקים: - מר ד. רובין - ר.ש.ט.

מר ע. לוטן - כאן

מר א. רונן - כאן

מר י. זלץ - כאן ✓

מר ג. כהן - כאן

הצעה תקציב - מוגשת לחמ"ה לשנת 1983  
(במחירי אוקטובר 82)

ק"ל	מ ש ח ת פ י פ			סה"כ	ה כ נ ו ן
	מועצות ואחרים	רשות	חמ"ה		
		0,15	0,15	0,3	לווי הכנון סיירות ותיירות גליל-גולן
		0,15	0,15	0,3	הכנת תקציב לשלב א' "
		0,5	0,5	1,0	הכנון ארץ פלגי מים
		0,65	0,65	1,3	הכנון מ.מ. צומח בטיחה
		0,5	0,5	1,0	פארק הר סדום (כולל מחנה העובדים)
	0,15	0,15	0,15	0,45	סיירות ותיירות הרי יהודה
		0,5	0,5	1,0	האן שער הגיא
	0,5	0,5	0,5	1,5	סיירות ותיירות גליל החחון עמקים
	0,3	0,3	0,3	0,9	חוף דור הבונים
					<u>פ י ת ו ח</u>
2,0		3,0	2,0	7,0	חולה מרכז מבקרים - מבנה
1,0	1,0	1,0	1,0	3,0	- תצוגה
1,0	1,0	1,0	1,0	3,0	עין אפק - תצוגה במרכז מבקרים
	1,0	1,0	1,0	3,0	מצפה רמון - מבנה מרכז מבקרים
	3,0	3,0	3,0	9,0	תצוגה
1,5	1,0	1,0	1,0	4,5	גן הסלעים
	2,6	2,7	2,7	8,0	מבנה מסחרי
	1,0	1,0	1,0	3,0	פיתוח שטח
		4,0	4,0	8,0	חי-בר יטבתה - תצוגה טורפים
		1,3	1,2	2,5	פארק הר סדום - מערה
		0,2	0,2	0,4	שילוט

מ ש ת ת פ י ם

<u>קק"ל</u>	<u>מועצות ואחרים</u>	<u>רשות</u>	<u>המ"ח</u>	<u>סה"כ</u>	
	5,0	5,0	5,0	15,0	נחל מערוה
	3,0	3,0	3,0	9,0	מרכז מבקרים עין גדי
		3,0	3,0	6,0	נחל עמוד - חניון עין סינח
		0,2	0,6	0,8	שילוט אזורי - גליל גולן
		0,3	0,3	0,6	שילוט אזורי אילה
		0,3	0,3	0,6	שילוט הר הנגב
		1,5	1,5	3,0	פיתוח הבניאס
		2,0	2,0	4,0	חנור (נחל עיון)
<u>פרוייקטים משוחפים בבצוע</u>					
					במלא
	1,0	1,0	1,0	3,0	חניון באילה
	1,5	1,5	1,5	4,5	מרכז מבקרים יטבחה (השלמה)
<u>פיתוח יו"ש</u>					
				3,0	יער אום צפא
				3,6	ואדי קלם
				2,5	מרכז מידע כביש ירושלים יריחו
				3,0	מרכז מידע דרום הר חברון (סומיא)
				10,0	עין פשחה
				3,0	דרך ראש צוקים
				2,0	אתר טבילה
				3,0	אום ריחאן
				2,5	פארק נופים

6.10.7

דצמבר 1982

הצעה הקציב - מוגשת לחמ"ה לשנת 1983  
(במחירי אוקטובר 82)

קק"ל	מ ש ת ח פ י מ			סה"כ	ת כ נ ו ן
	מועצות ואחרים	רשוה	חמ"ה		
		0,15	0,15	0,3	ליווי הכנון סיירות ותיירות גליל-גולן
		0,15	0,15	0,3	הכנת הקציב לשלב א "
		0,5	0,5	1,0	הכנון ארץ פלגי טים
		0,65	0,65	1,3	הכנון מ.מ. צומת בטיחה
		0,5	0,5	1,0	פארק הר סדום (כולל סחנה העובדים)
	0,15	0,15	0,15	0,45	סיירות ותיירות הרי יהודה
		0,5	0,5	1,0	חאן שער הגיא
	0,5	0,5	0,5	1,5	סיירות ותיירות גליל החחון עמקים
	0,3	0,3	0,3	0,9	חוף דור הבונים הגן העולמי
					<b>פ י ת ו ח</b>
2,0		3,0	2,0	7,0	חולה מרכז מבקרים - מבנה
1,0	1,0	1,0	1,0	3,0	- הצוגה
1,0	1,0	1,0	1,0	3,0	<del>עין אפק - הצוגה במרכז מבקרים</del>
	1,0	1,0	1,0	3,0	מצפה רמון - מבנה מרכז מבקרים
	3,0	3,0	3,0	9,0	הצוגה
1,5	1,0	1,0	1,0	4,5	בגן הסלעים
	2,6	2,7	2,7	8,0	מבנה מסחרי
	1,0	1,0	1,0	3,0	פיתוח שטח
		4,0	4,0	8,0	חי-בר יטבחה - הצוגת טורפים
		1,3	1,2	2,5	פארק הר סדום - מערה
		0,2	0,2	0,4	שילוט

2/...

הצעה להגדלה

מ ש ח פ י ם

<u>קק"ל</u>	<u>מועצות ואחרים</u>	<u>רשות</u>	<u>חמ"ח</u>	<u>סה"כ</u>	
	5,0	5,0	5,0	15,0	נחל מקרוה
	3,0	3,0	3,0	9,0	מרכז מבקרים עין גדי
		3,0	3,0	6,0	נחל עמוד - חניון עין סינה
		0,2	0,6	0,8	שילוט אזורי - גליל גולן
		0,3	0,3	0,6	שילוט אזורי אילת
		0,3	0,3	0,6	שילוט הר הנגב
		1,5	1,5	3,0	פיחוח הבניאס
		2,0	2,0	4,0	חנור (נחל עיון)

פרוייקטים משוחפים בבצוע

	1,0	1,0	1,0	3,0	במלא ?
	1,5	1,5	1,5	4,5	מרכז מבקרים יטבתה (השלמה) ?

הערה - איך אולקיה למגד  
תובלני

פיחוח יו"ש

3,0	יער אום צפא
3,6	ואדי קלט
2,5	מרכז מידע כביש ירושלים יריחו
3,0	מרכז מידע דרום הר חברון (סופיא)
10,0	עין פשחה
3,0	דרך ראש צוקים
2,0	אתר טבילה ?
3,0	אום ריחאן
2,5	פארק נופים

an' עק למרב המסל

אין יום למי נאם

דצמבר 1982

הצעה תקציב - מוגשת לחמ"ה לשנה 1983

(במחירי אוקטובר 82)

מ ש ת פ י ם

קק"ל	מועצות ואחרים	רשות	חמ"ה	סה"כ	ת כ נ ו ן
		0,15	0,15 ✓	0,3	לווי תכנון סיירות ותיירות גליל-גולן
		0,15	0,15 ✓	0,3	הכנת תקציב לשלב א' "
		0,5	0,5	1,0	תכנון ארץ פלגי מים
		0,65	0,65	1,3	תכנון מ.מ. צומח בטיחה
		0,5	0,5	1,0	פארק הר סדום (כולל מחנה העובדים)
	0,15	0,15	0,15	0,45	סיירות ותיירות הרי יהודה
		0,5	0,5	1,0	חאן שער הגיא
	0,5	0,5	0,5	1,5	סיירות ותיירות גליל תחתון עמקים
	0,3	0,3	0,3	0,9	חוף דור הבונים
					<u>פ י ת ו ח</u>
2,0		3,0	2,0	7,0	חולה מרכז מבקרים - מבנה
1,0	1,0	1,0	1,0	3,0	- הצוגה
1,0	1,0	1,0	1,0	3,0	עין אפק - הצוגה במרכז מבקרים
	1,0	1,0	1,0	3,0	מצפה רמון - מבנה מרכז מבקרים
	3,0	3,0	3,0	9,0	הצוגה
1,5	1,0	1,0	1,0	4,5	גן הסלעים - ק"ל
	2,6	2,7	2,7	8,0	מבנה מסחרי
	1,0	1,0	1,0	3,0	פיתוח שטח
		4,0	4,0	8,0	חי-בר יטבתה - הצוגה טורפים
		1,3	1,2	2,5	פארק הר סדום - מערה
		0,2	0,2	0,4	שילוט

בנין אכנים  
בנין ארץ פלגי מים  
בנין חאן שער הגיא  
בנין עין אפק

2/... 1.2  
תקציב אכנים

למאן ש"ל 6.0  
" " 3.0

מיוקני באמצעות

מלכה -

מלכה רמון -



מ ש ח ת פ י ם

<u>קק"ל</u>	<u>מועצות ואחרים</u>	<u>רשות</u>	<u>חמ"ח</u>	<u>סה"כ</u>	
	5,0	5,0	5,0	15,0	נחל פקרוח
	3,0	3,0	3,0	9,0	מרכז מבקרים עין גדי
		3,0	3,0	6,0	נחל עמוד - חניון עין סינה
		0,2	0,6	0,8	שילוט אזורי - גליל גולן
		0,3	0,3	0,6	שילוט אזורי אילה
		0,3	0,3	0,6	שילוט הר הנגב
		1,5	1,5	3,0	פיתוח הבניאס
		2,0	2,0	4,0	חנור (נחל עיון)

פרוייקטים משוחפים בבצוע


<u>קק"ל</u>	<u>מועצות ואחרים</u>	<u>רשות</u>	<u>חמ"ח</u>	<u>סה"כ</u>	
					במלא
	1,0	1,0	1,0	3,0	חניון באילה
	1,5	1,5	1,5	4,5	מרכז מבקרים יטבחה (השלמה)
					פיתוח יו"ש
				3,0	יער אום צפא
				3,6	ואדי קלס
				2,5	מרכז מידע כביש ירושלים יריחו
				3,0	מרכז מידע דרום הר חברון (סוסיא)
				10,0	עין פשחה
				3,0	דרך ראש זוקים
				2,0	אתר סבילה
				3,0	אום ריחאן
				2,5	פארק נופים

לדבר הלוקי הולקני  
כדאי אפילו לנתק  
מא"י - אזור המלא

הזמן נכנס









## רשומות נבחרות המבנה

ירושלים, אוגוסט 1982

### פרוייקטים נבחרים לפתוח בשמורות (העלות לפי מחירי 6/82)

#### שמורת החולה

בשטח של 3,100 דונם נמצא שריד קטן מביצות החולה שהיו בעבר. השמורה מהווה מקום מפגש נדיר בין צומח סרופי כמו גומא הפפירוס לבין צומח אירופאי כמו שרכית הביצה ואירוס ענף. חשיבות רבה ובינלאומית יש לשמורה מבחינת העופות - היא משמשת תחנת מנוחה למאות אלפי עופות מים הנוודים מאירופה לאפריקה ובחזרה כשחלק מהם מקנן בשמורה, ולכן מהווה השמורה את המוקד המרכזי להיירות הצפרות בארץ. כדי להשלים את הפיתוח שעשינו בשמורה (שיקום הידרולוגי, שרותים, הגיון, מגדל תצפית, שביל ביצה) יש חשיבות רבה בהקמת מרכז מבקרים בשמורה אשר בו נציג את פני השמורה - בצומח ובחי - בכל עונות השנה. בנוסף לכך נציג במרכז את תולדות ההתיישבות באזור וכן מה אפשר לראות ולעשות כאזור כולו. מבנה מרכז המבקרים נמצא כיום בבניה, שטחו כ-360 מ"ר והוא בנוי מאבן וגג רעפים. במרכז מחוכנן אולם להקרנה להכניה אור קולית.

עלות המבנה - 6 מליון שקל

עלות התצובה - 2,5 מליון שקל

שוחפים בהקמת מרכז המבקרים: קק"ל, חמ"ח, מועצה אזורית גליל עליון והרשות.

#### שמורת גמלא

שמורת גמלא הינה חלק משמורת יהודיה. השמורה כוללת את אתר העתיקות של העיר גמלא, אשר נחפרה ומשוחזרת על-ידי שמריה גוסמן. מלבד העתיקות יש בשמורה נופים מרהיבים של מטלי מים, סצוקים והרכב עשיר של צומח וחי (אחד ממוקדי הקינון של נשרים בארץ).



## רפורט נתיבות הטבע

ירושלים,

- 2 -

- פוטנציאל הבקורים באתר הוא של 300.000 מבקרים בשנה. להערכתנו, מבקרים כיום באתר כ-100.000 מבקרים. הפיתוח שנעשה עד היום בשמורה:
1. דרך גישה - פריצה ומצעים
  2. דרך שרות לחפירות - פריצה דרך. הדרך יכולה לשמש גם להעברת חלק מהמבקרים בכלי רכב לאתר העתיקות. לשם כך יש לשים מצעים.
  3. מבנה שרוהים.
  4. חפירות ארכאולוגיות ושיחזורם - נושא זה ימשך עוד לאורך הרבה שנים.
  5. שביל הכתובות - שביל רגיל להליכה בין דיר קרוח לגמלא. לאורך השביל שלטים המספרים את קורות נפילתה של גמלא.
  6. אתר הנצחה - מצפור המנציח את חושבי רמת הגולן שנמלטו במסעות ישראל.

הפיתוח שיש לבצע בשנה העבודה הבאה:

1. מרכז מבקרים - אשר יציג בתכניה אור קוליות ומוצגים את סיפור גמלא, החי והצומח באזור. מרכז המבקרים יתן אינפורמציה לבני אפסרוח הבלוי והשהות באזור. המרכז יהיה במבנה היבזנסיני וסמחו 300 מ"ר.
2. הקמה מזנון או מסעדה - יוקם על-ידי ישובי המועצה האזורית.
3. פריצה שבילים בכפר, הריסה חלק מהמבנים הערביים, נטיעות.
4. מגרש חניה - יוקם בשלבים.
5. אספלט לדרך הגישה ומגרש החניה.
6. המסך החפירות ושיחזורם.

העלות המוערכת: מרכז מבקרים + תצוגה 3,5 מליון שקל

מגרש חניה 1,0 מליון שקל

פיתוח שטח 0,9 מליון שקל

חפירה ושיחזור עתיקות גמלא - יש לחקצב בסכום רב-שנתי. קשה לאמוד כיום את ההוצאה. להערכתנו צריך לחקצב כ-3 מליון שקל לשנה.

3/...



# רשמיות נציגות ודגובת

- 3 -

ירושלים,

## שמורת הר-מירון

שמורת הר-מירון הינה אחת מהשמורות הגדולות בארץ. שטחה 100.000 דונם. השמורה מצטיינת בחורש ים-תיכוני מפותח ורצוף. בחורש - מיני עצים כמו ערער ארזי, חוזרר החורש, שזיף הדב, אגס טורי ועוד ועוד. עולם הפרחים עשיר כאן במיוחד ובו כמה מינים נדירים כמו רקפת יוונית, אדמונית החורש, רצועית הגליל ועוד. באזורים טונים של השמורה נוף קרסי מרשים ובו הרבה בולענים אדירים. הפיתוח שנעשה עד כה בשמורה:

1. נפרצו שבילי הולכי רגל רבים, וכיניהם שביל הפיסגה.
2. הוקם חניון יום בהר כפיר ושומצה הדרך אליו.
3. הוקם חניון יום בעיקול סירון הכולל שרותים נטובים.
4. בשנה עבודה זו תפרץ ומשופץ דרך חומימה - ספסומה.
5. הוכנן מרכז מבקרים בכניסה הצפונית לשמורה.

פיתוח לשנים הבאות:

1. הקמת מרכז המבקרים. שטח המבנה 350 מ"ר. בסמוך למרכז חניון שדה. הערכה עלות - 13 מליון שקל.
2. הקמת 3 חניוני יום כדוגמת חניון הר כפיר - 7 מליון שקל.
3. הקמת מרכז שרותי חידווח בבית ג'אן - אין הערכה תקציבית.
4. פריצה דרכים נוספות, שילוס הדרכים והשבילים - 15 מליון שקל.

4/...



## רנטרות נטנדורות הטבבנב

- 4 -

ירושלים,

### שמורת נחל עמוד

מורה בשטח של 8,000 דונם. הקניון הגדול והיפה של צפון הארץ, ובו מצוקים ומערות (בחלקם מערות של האדם הקדמון). חלקו העליון של הנחל - חורש ים-חיכוני וככל שיורדים בנחל לכוון הכנרת נחשפים המצוקים ועוצמת החורש יורדת. בנחל זורמים מספר מעיינות - עין יקים, עין פועם, עין סינה, עין סהר ועוד. בחלקו העליון של הנחל, מתחה לצפת, שרידים של חשיית הברים אשר שיאה במאה ה-16 לאחר גרוש יהודי ספרד. בנוסף, שרידי בוסתנים, טחנות קמח ועוד.

פיתוח שנעשה עד היום:

1. נפרץ שביל הולכי רגל לאורך הנחל.
2. עין פועם שוחרר (סימיו נהמשו ע"י מקורות) ומימיו זורמים בשניה באפיק הנחל.
3. נפרצו שבילי הולכי רגל כמו שביל באמת המים העליונה, שביל בריכות שכווי עין פועם, שביל האמה התחתונה ועוד.
4. התחלנו בשיקום בוסתנים על-ידי בני נוער שיוצאים לשרות לאומי.

פיתוח שיש לעשותו בשנים הבאות:

1. הקמת חניון טדה במסורה עין סינה - 8 מליון שקל.
2. שיקום ושיחזור המבטשה (מתקן לעיבוד בדים) - 3 מליון שקל.
3. המסך פריצה שבילים, שיקום גשרים, שמוץ אמות המים - 2 מליון שקל.
4. שיקום מבנים ומתן חצובה לפעילות אשר היהת בנחל בעבר - 10 מליון שקל.
5. הקמת חניוני יום - עין סינה, בריכות שכווי ובמפגש הנחל עם כביש פרוז - עמיעד - 12 מליון שקל.

### שמורת עין אפק

שמורת טבע המשתרעת על שטח של 400 דונם. שריד מנופי המים והביצות אשר כיסו בעבר את עמק זבולון. במקום מצודה צלבנית אשר שימשה כטחנת קמח, מבנה משאבות אשר שאבו מים, בשנות ה-30, לבתי הזיקוק.

5/...





## רשימות נמצויות והטובות

ירושלים,

- 5 -

בחל אפק נמצאים שרידיה של עיר עתיקה אשר ברובם לא נחפרו עדיין.

פיתוח שנעשה וכולל את שנת העבודה 1982:

1. הפירת 2 בריכות להרחבת גופי המים.
2. הוצבו שולחנות פיקניק וטילוט.
3. הוקמו 2 גשרים על הנחל.
4. המצודה הצלבנית נמצאה בהליכי שיקום כמרכז מבקרים.
5. הוקמו שרתים רטובים.
6. מכנה המשאבות - משופץ כמזנון ומשרד.

סך העלות של הבצוע בשנת 1982 - 2,2 מליון שקל.

פיתוח לשנת העבודה הבאה:

1. בידור - 0,6 מליון שקל
2. חצובה - 2,0 מליון שקל
3. תכנית אור קולית - 0,3 מליון שקל
4. פיתוח שטח - 0,8 מליון שקל.

סך העלות של הבצוע לשנת העבודה הבאה - 3,7 מליון שקל.

### שמורת נחל המערות

מערות האדם הקדמון אשר בנחל המערות, בליבו של הר הכרמל, הן סאגר יחיד במינו לחקר תולדות האדם.

בשלוש מערות - סבון, סחול ואל וואד - נמצאים שרידיהם של 250.000 שנות פגורים ופעילות כלכלית.

במקום זה מתוכנן מרכז מבקרים איזורי ומקומי גם יחד. מרכז המבקרים יכלול אולם הקרנה, אולם חצובה, שרתים ומזנון וכל זה בשטח של 400 מ"ר. בנוסף לכך תוכנן חצובה במערת אל-ואד.

6/...



## רפורט נתיבות המבנה

- 6 -

ירושלים,

### עלות הפרוייקט

1. פיתוח שטח הכולל - חניה, גידור, נטיעה, חניון פיקניק ומצפור 3,0 מליון שקל
  2. מרכז מבקרים כולל סדוטים ומזנון 5,0 מליון שקל
  3. תצוגה במרכז מבקרים 2,5 מליון שקל
  4. תצוגה במערה כולל שביל צף והאורה 1,2 מליון שקל
- סה"כ 11,7 מליון שקל

פרוייקט זה יש בו גם ענין בינלאומי: ליד מרכז המבקרים, לפי תכנית מוסכמת, חקים אוניברסיטת חיפה את המבנה שלה לצרכי משלחות החוקרים. הרשות והאוניברסיטה הוציאו במשותף חוברת לחוקרים.

### שמורת חוף דור - הבונים

בהכניתנו לפתח את השמורה על-ידי הכנת שבילים להולכי רגל, מצפורים ומקומות לרחצה. בפתח השמורה חשבו להקים חניון שדה. הנושא נמצא בתכנון ראשוני. קיימת בעייה קשה עם דרך הגישה לאתר. בצד הצפוני הדרך עוברת בתוך מושב הכונים ובדרום בתוך נחשולים. הנושא נמצא בטפול להשגת הסכמת נחשולים שהדרך תעבור דרכם.

### קרית פארק הרמון

הקריה מהווה עזר לפארק הרמון. הפארק עצמו שחרע על שטח של 300 ק"מ רבועים. בפארק ישנן חופעות גיאולוגיות מרהיבות ביותר, אשר מוסכות והמסוכנת חירות וטיילים בכמויות גדולות. התכנון בנוי על בניית קרית פארק הרמון אשר תשמש כשער כניסה לפארק וממנה יצאו לטיולים לצפיה במכמני הפארק.

7/...



## רשומות נכסות הטבע

- 7 -

ירושלים,

הקריה מחלקת שלושה חלקים:

1. החלק הצבורי אשר כולל את מרכז המבקרים, המבנה המסחרי וגן הסלעים.
2. שלוחת המחקר
3. שטחים למלונאות ואיכסון.

כיום, אנו מפתחים את האיזור הצבורי. מרכז המבקרים נמצא בשלבי בניה מתקדמים והוך שנה הוא ייפתח לצבור. ההשקעה כ-12 מליון שקל במבנה ועוד 7 מליון שקל בחצובה.

המבנה המסחרי נמצא בהליך של אישור טופי ובאם התקציב יאסד נחיל בבניהו בסוף שנה תקציב זו. העלות כ-6 מליון שקל.

גן הסלעים ופיתוח השטח - העלות כ-5 מליון שקל. אנו מקווים שקק"ל תקח על עצמה את בצוע הקן. יש להקציב לפיתוח הקריה בשנת 1983 כ-14 מליון שקל. הגופים השותפים כרגע בהקמה הקריה כפועל חס: הטוענה המקומיה מצפה רמון, חס"ה ורשות שמורות הטבע.

### מארק רמון

כדי להטלים את מנוח המארק אנו צריכים לבצע את העבודות הבאות:

1. מריצה ושיפור דרכים - 25 ק"מ. אנו מנסים לעניין את קק"ל בבצוע עבודה זו. הערכת התקציב - 20 מליון שקל.
2. שמירה על אחרים - אחר הנגריה, רמת סהרונים, נצים מאובנים ועוד - יש צורך בשמירה האחרים כך שמצד אחד המיפצאים יוצגו למבקרים בשטח ומצד שני למנוע חבלה. האחרים נמצאים בתכנון. הערכת התקציב - 8 מליון שקל.
3. שילוש ומצפורים - בהחלט להכניה יש לפתח ולשפר הנגישות לכמה מצפורים. יש לשלם את דרכי הגישה ושכילי ההליכה. הערכת התקציב מסוערת - 5 מליון שקל.
4. הכנת דפדפנות אזוריות ודפדפנות לאחרים, מנוח ועוד - הערכת תקציבית - 1,2 מליון שקל.

8/...



## רנניות ונבחרות הטבע

- 8 -

ירושלים,

### פארק חצבה

בכוונתנו להקים בין עין יהב לחצבה פארק סטארי לחיות בר אשר היו וישנן בנגב.

בימים אלו מסתיים המאבק על הקרקע. גם המועצה האזורית הגיעה למסקנה שיש להעמיד שטח זה למטרה הפארק ולא להקים עליו עוד ישוב חקלאי. הפיהות המיירותי המסיבי יהיה במרכז ספיר. בטסה עצמו תוקם גדר, מרכז טפולים ומיכלאות, מאפורים ודרכי עפר.

העלות המוערכת:	גדר 35 ק"מ	6,0 מליון שקל
	מיכלאות וכלובים	5,0 מליון שקל
	דרכי עפר	7,0 מליון שקל
	מבני טפול, מחסן מזון	
	וציוד	5,0 מליון שקל
	אולם הרצאות וחדרי חצובה	7,0 מליון שקל
	סה"כ	30,0 מליון שקל

הפיהות ייעשה בשלבים במשך 3 שנות עבודה.

### חי-בר יטבתה - מרכז לתצוגה טורפים וזוחלים

כדי להגביר את האטרקטיביות ולגרום לטביעות נחת למבקר נתחיל השנה בהקמת חצובה הטורפים. מיקומה יהיה בצד הדרומי של חי-בר.

בהצוגה אפשר יהיה לראות נמר, צבוע, זאב, טועל, תן, קרקל, חרדון הצב, נחשים למיניהם, עזניה, נשר ועוד דורסים.

העלות התקציבית - כ-5,5 מליון שקל.

### מרכז מבקרים בעין גדי

לפי חכנית סיירות וטיילות בנגב יוקם מרכז מבקרים אזורי בקום. עקב תילוקי דעות עם המועצה האזורית "חמר" לא קודם התכנון. נקווה שבשנת עבודה זו תפרך הדרך ונגיע לכלל הבנה ונמשיך כהכנון. הערכת עלות המרכז כולל חצובה היא של 10 מליון שקל.

9/...

## רשויות נטורדות הטבע



- 9 -

ירושלים,

### פארק הר סדום

בחכניה - לשפר דרכים, טיולט ומצפורים, בנוסף לכך לפתוח את מערת סדום ומערת הקולונל לבקורי קהל. כיום מערות אלו סגורות מחמת בטיחות המבקרים.

מחנה העובדים הישן בסדום ישופץ כחניון ומרכז מבקרים מקומי. בכוונתנו לעניין את מפעלי ים-המלח בחכניה זו. עדיין אין לנו הערכת עלות הפרוייקט.

### מרכזי מבקרים משניים - ערד, מרכז ספיר, ירוחם

לפי חכניה סיירו וטיולות בנגב במקומות אלו יש להקים מרכזי מבקרים משניים. מרכז מבקרים בערד - מוסכם בינינו לבין ראש מועצה מקומית ערד שחלק מהמתנ"ס שנבנה בערד יוקצה למסרת מרכז המבקרים. יש להכין התצוגה ומרכז אינפורמציה. הערכת עלות כ-1,5 מליון שקל.

מרכז מבקרים ספיר - קיים סיכום עקרוני להקים המרכז. אין עדיין סיכומים סופיים עם המועצה האיזורית על גודלו של המרכז ומיקומו המדוייק. לדעתנו יש להקים ליד הכביש ובצמידות לפארק מרכז ספיר.

מרכז מבקרים ירוחם - המקום יהווה שער לבקורים במכתש הגדול, המכתש הקטן, מעלה העקבים ועוד. עדיין לא סיכמנו סופית עם ירוחם. לא יבוצע בשנה העבודה הקרובה.

### ל י פ ת א

בחכניהנו להקים בליפתא מוזיאון פתוח לפצע. אנו רואים בהקמת המוזיאון בסמיכות למשרדי הרשות דרך להפרייה הודית של פעולות הרשות. הפרוייקט אדיר בהיקפו. לשם כך נקים במשותף עם עוד כמה מוסדות, גוף אשר יפעל להקמתו של המוזיאון. כיום, נעסית פעולה משותפת עם עיריית ירושלים ומינהל מקרקעי ישראל להעמדת הקרקע לפרוייקט. יתכן ועוד בשנה עבודה זו נחיל בעבודות קטנות כמו שיפוץ המעיין והטרסות, וכן בכתיבת פרוגרמה והוצאת חוברת.

10/...

# רשתות נגיזות הטבע



ירושלים,

- 10 -

## תכניות סיירות וחירות

אנו ממשיכים בקידום התכניות. יש להניח שהן כרי מהלך התכנון יוצו פרוייקטים חדשים אשר יקבלו את ביטויים ודחיפתם לקידום מגמתיה של התכנית.

הפרוייקטים האפשריים הם: מרכזי מקרים איזוריים, חניונים, דרכים ועוד. יש להקצות סכומים כספיים לקידום התכנון היות והוא מהווה את התשתית לקידום הפיתוח.



שמות בסיס	מחיר (מחיר)	קלות חזיון	מסר זמן בצוע	מסר זמן חזיון	שלב בצוע / או חכנון	הפרוייקט	מקום
קק"ל, חמ"מ, א. גליל עליון רשות	8,5	7/82	83	82/83	בניית המבנה - חכנון שריונבון, בצוע חמ"מ אור"י	מרכז מבקרים	חולת
חמ"מ, קק"ל, א. גליל, רשות	5,4	(לכל חשנה)	82/83	82/85	בחכנון - נחום פלצר בחכנון - לארי בלקין	מרכז מבקרים + חזיון שדה	במלא
קק"ל, רשות	13,0		82/85	82/85	חכנון באישור - חכנון רוסמן	מרכז מבקרים + חזיון שדה	חז פירדון
קק"ל, רשות	7,0		82/85	82/85	חכנון - עליונה רוסמן	3 חזיוני יום	
קק"ל, רשות	15,0		82/85	82/85	חכנון - קק"ל	זרביים ושילוח	
רשות	8,0		82/83	82/84	חכנון - גיורא בן דב, חכנון באישור	חזיון שדה כמסורת עין שירה	נחל קמוד
"	3,0		82/83	82/84	חכנון רעיוני	שיקום ושיחזור מבטחה	
"	12,0		82/83	82/84	חכנון רעיוני	3 חזיוני יום	
קק"ל השתתפות חלוקה, עירייה	2,2		82/83	82/83	בבצוע - חכנון צבי שפרינגר, בצוע זמר שטעוד	מרכז מבקרים, מזנון, חשמל, מים	עין אפק
קריית ביאליק, רשות	3,7		83/84	83/84	בחכנון	גידור, חנוכה, מיתות שח	
רשות	7,5				חכנון באישור	מרכז מבקרים וחנוכה	נחל מערות
"	2,5				חכנון באישור	חכנון במערה	
"	4,2				חכנון באישור	מיתות שח	
"	-				חכנון רעיוני	חזיון שדה, מבקרים, שבילים	חוף דור מבקרים
מנפת רמון, חמ"מ, רשות	12,0		82	82	בבצוע - חכנון לרמן, בצוע "בתי אילנית"	קריית הפארק - מרכז	פארק רמון
"	7,0		83/84	83/84	בחכנון - דוד דה-מאיו	חכנון	
"	6,0		83/84	83/84	חכנון באישור	מבנה סמך	
קק"ל ?	5,0		81/83	81/83	חכנון באישור	גן סלעים	
מנפת רמון	8,0		81/83	81/83	בצוע	מיתות שח	
רשות	5,0		81/83	81/83	1 בבצוע 1 בחכנון	חזיוני לילה	
קק"ל ?	20,0		82/84	82/84	חכנון קק"ל	דרוכי עפר	
רשות	8,0		82/84	82/84	בחכנון	חכנון על ארזים	
רשות	5,0		82/84	82/84	בחכנון	שילוח ומפגורים	
רשות, מנפת אזורית ?	11,0		82/84	82/84	יש חכנון רעיוני	גידור ומיכלאות	פארק חבנה
"	7,0		82/84	82/84	"	זרביים	
"	12,0		83/85	83/85	"	מבני שפול וחנוכה	
רשות	5,5		82/83	82/83	חכנון - צבי דקל	חכנון מורשים	חז-בר יטבתה
רשות	10,0				חכנון - אהרונסון	מרכז מבקרים	עין גדי

פרוייקטים שנמצאים בטפול וקודיין אין להם הערכות חקציביות

מרכז מבקרים ששני - ערד (במת"ס)  
 מרכז מבקרים ששני - מרכז טפול  
 פארק חז סודום  
 ליטמא - מוזיאון לאומי לטכק



## רשורת שמורות הטבע

ירושלים, אוגוסט 1982

### מרוייקטים נבחרים לפתוח בשמורות

(העלות לפי מחירי 6/82)

#### שמורת החולה

בשטח של 3,100 דונם נמצא שריד קטן מביצות החולה שהיו בעבר. השמורה מהווה מקום מפגש נדיר בין צומח טרופי כמו גומא הפפירוס לבין צומח אירופאי כמו שרכית הביצה ואירוס ענף. חשיבות רבה ובינלאומית יש לשמורה מבחינת העופות - היא משמשת חתנת מנוחה למאות אלפי עופות מים הנודדים מאירופה לאפריקה ובחזרה כשחלק מהם מקנן בשמורה, ולכן מהווה השמורה את המוקד המרכזי להיירות הצפרות בארץ. כדי להשלים את הפיתוח שעשינו בשמורה (שיקום הידרולוגי, שרותים, חניון, מגדל חצמית, שביל ביצה) יש חשיבות רבה בהקמת מרכז מבקרים בשמורה אשר בו נציג את פני השמורה - בצומח ובחי - בכל עונות השנה. בנוסף לכך נציג במרכז את תולדות ההתיישבות באזור וכן מה אפשר לראות ולעשות באזור כולו. מבנה מרכז המבקרים נמצא כיום בבניה, שטחו כ-360מ"ר והוא בנוי מאבן וגג רעפים. במרכז מתוכנן אולם להקרנה להכניית אור קולית. עלות המבנה - 6 מליון שקל  
עלות החצובה - 2,5 מליון שקל  
שותפים בהקמת מרכז המבקרים: קק"ל, חמ"ה, מועצה אזורית גליל עליון והרשות.

#### שמורת גמלא

שמורת גמלא הינה חלק משמורת יהודיה. השמורה כוללת את אחר העתיקות של העיר גמלא, אשר נחפרה ומשוחזרת על-ידי שמריה גוטמן. מלבד העתיקות יש בשמורה נופים מרהיבים של מפלי מים, מצוקים והרכב עשיר של צומח וחי (אחד ממוקדי הקינון של נשרים בארץ).

2/...





## דגירות נתימדות הטבע

ירושלים,

- 2 -

פוטנציאל הבקורים באחר הוא של 300.000 מבקרים בשנה. להערכתנו, מבקרים כיום באחר כ-100.000 מבקרים.

הפיתוח שנעשה עד היום בשמורה:

1. דרך גישה - פריצה ומצעים
2. דרך שרונה לחפירות - פריצה דרך. הדרך יכולה לשמש גם להעברת חלק מהמבקרים בכלי רכב לאתר העתיקות. לשם כך יש לשים מצעים.
3. מבנה שרוחים.
4. חפירות ארכאולוגיות ושיחזורם - נושא זה ימשך עוד לאורך הרבה שנים.
5. שביל הכתובות - שביל רגיל להליכה בין דיר קרוח לגמלא. לאורך השביל שלטים המספרים את קורות נפילתה של גמלא.
6. אתר הנצחה - מצפור המנציח את תושבי רמת הגולן שנפלו במערכות ישראל.

הפיתוח שיש לבצע בשנה העבודה הבאה:

1. מרכז מבקרים - אשר יציג בתכנית אור קוליה ומוצגים את סיפור גמלא, החי והצומח באזור. מרכז המבקרים יתן אינפורמציה לגבי אפשרות הבלוי והשהות באזור. המרכז יהיה במבנה היבזנטיני ושטחו 300 מ"ר.
2. הקמת מזנון או מסעדה - יוקם על-ידי ישובי המועצה האזורית.
3. פריצה שבילים בכפר, הריסת חלק מהמבנים הערביים, נסיעות.
4. מגרש חניה - יוקם בשלבים.
5. אספלט לדרך הגישה ומגרש החניה.
6. המשך החפירות ושיחזורם.

העלות המוערכת: מרכז מבקרים + חצובה 5,5 מליון שקל

מגרש חניה 1,0 מליון שקל

פיתוח שטח 0,9 מליון שקל

חפירה ושיחזור עתיקות גמלא - יש להקצב בסכום רב-שנתי. קשה לאסוף כיום את ההוצאה. להערכתנו צריך להקצב כ-3 מליון שקל לשנה.

70-80 מיליון  
ש"ח

סה"כ

3/...



## רבעות נשמורות הטבע

- 3 -

ירושלים,

### שמורת הר-מירון

שמורת הר-מירון הינה אחת מהשמורות הגדולות בארץ. שטחה 100,000 דונם. השמורה מצטיינת בחורש ים-תיכוני מפותח ורצוף. בחורש - מיני עצים כמו ערער ארזי, חוזרר החורט, שזיף הדב, אגס סורי ועוד ועוד. עולם הפרחים עשיר כאן במיוחד ובו כמה מינים נדירים כמו רקפת יוונית, אדמונית החורש, רצועית הגליל ועוד. באזורים שונים של השמורה נוף קרסי מרשים ובו הרבה בולענים אדירים. הפיחוח שנעשה עד כה בשמורה:

1. גפרצו שבילי הולכי רגל רבים, וביניהם שביל הפיסגה.
2. הוקם חניון יום בהר כפיר ושופצה הדרך אליו.
3. הוקם חניון יום בעיקול מירון הכולל שרותים רטובים.
4. בשנה עבודה זו הפרץ וחשופץ דרך חומימה - ספסופה.
5. חוכנן מרכז מבקרים בכניסה הצפונית לשמורה.

פיחוח לשנים הבאות:

1. הקמת מרכז המבקרים. שטח המבנה 350 מ"ר. בטמון למרכז חניון שדה. הערכת עלות - 13 מליון שקל.
2. הקמת 3 חניוני יום כדוגמת חניון הר כפיר - 7 מליון שקל.
3. הקמת מרכז שרותי תיירות בביה ג'אן - אין הערכת תקציבית.
4. פריצת דרכים נוספות, שילוס הדרכים והשבילים - 15 מליון שקל.

4/...



## רניות נבדורות הטבנב

- 4 -

ירושלים,

### שמורת נחל עמוד

שמורה בשטח של 8,000 דונם. הקניון הגדול והיפה של צפון הארץ, ובו מצוקים ומערות (בחלקם מערות של האדם הקדמון). חלקו העליון של הנחל - חורש ים-תיכוני וככל שיורדים בנחל לכוון הכנרת נחשפים המצוקים ועוצמת החורש יורדת. בנחל זורמים מספר מעיינות - עין יקים, עין פועס, עין סינה, עין סתר ועוד. בחלקו העליון של הנחל, מתחה לצפת, שרידים של העשיית הבדים אשר שיאה במאה ה-16 לאחר גרוש יהודי ספרד. בנוסף, שרידי בוסחנים, טחנות קמח ועוד.

פיתוח שנעשה עד היום:

1. נפרץ שביל הולכי רגל לאורך הנחל.
2. עין פועס שוחרר (מימיו נתפשו ע"י מקורות) ומימיו זורמים בשנית באפיק הנחל.
3. נפרצו שבילי הולכי רגל כמו שביל באמת המים העליונה, שביל בריכות שכווי עין פועס, שביל האמה התחתונה ועוד.
4. החלנו בשיקום בוסחנים על-ידי בני נוער שיוצאים לשרות לאומי.

פיתוח שיש לעשותו בשנים הבאות:

1. הקמת חניון שדה במטרה עין סינה - 8 מליון שקל.
2. שיקום ושיחזור המבטטה (מתקן לעיבוד בדים) - 3 מליון שקל.
3. המסך פריצה שבילים, שיקום גשרים, שפוף אמות המים - 2 מליון שקל.
4. שיקום מבנים ומתן הצוגה לפעילות אשר היתה בנחל בעבר - 10 מליון שקל.
5. הקמת חניוני יום - עין סינה, בריכות שכווי ובמפגש הנחל עם כביש פרוד - עמיעד - 12 מליון שקל.

### שמורת עין אפק

שמורה טבע המשתרעת על שטח של 400 דונם. שריר מנופי המים והביצות אשר כיסו בעבר את עמק זבולון. במקום מצודה צלבנית אשר שימשה כטחנת קמח, מבנה משאבות אשר שאבו מים, בשנות ה-30, לבחי הדיקוק.

5/...



## רשימת נמצויות הטבע

- 5 -

ירושלים,

בחל אפק נמצאים שרידיה של עיר עתיקה אשר ברובם לא נחפרו עדיין.

פיתוח שנעשה וכולל את שנת העבודה 1982:

1. הפירח 2 בריכות להרחבת נופי המים.
2. הוצבו סולחנות פיקניק ושילוט.
3. הוקמו 2 גשרים על הנחל.
4. המצודה הצלבנית נמצאת בהליכי שיקום כמרכז מבקרים.
5. הוקמו שרותים רטובים.
6. מבנה המסאבות - משופץ כמזנון ומשרד.

סך העלות של הבצוע בשנת 1982 - 2,2 מליון שקל.

פיתוח לשנת העבודה הבאה:

1. גידור - 0,6 מליון שקל
2. תצוגה - 2,0 מליון שקל
3. תכנית אור קולית - 0,3 מליון שקל
4. פיתוח שטח - 0,8 מליון שקל.

סך העלות של הבצוע לשנת העבודה הבאה - 3,7 מליון שקל.

### שמורת נחל המערות

מערות האדם הקדמון אשר בנחל המערות, בליבו של הר הכרמל, הן מאגר יחיד במינו לחקר תולדות האדם.

בשלוש מערות - טבון, סחול ואל ואד - נמצאים שרידיהם של 250.000 שנות מגורים ופעילות כלכלית.

במקום זה מתוכנן מרכז מבקרים איזורי ומקומי גם יחד. מרכז המבקרים יכלול אולם הקרנה, אולם תצוגה, שרותים ומזנון וכל זה בשטח של 400 מ"ר. בנוסף לכך הוכן תצוגה במערת אל-ואד.

6/...



## רצויות נשמורות הטבע

- 6 -

ירושלים,

### עלות הפרוייקט

1. פיתוח שטח הכולל - חניה, גידור, נסיעות, חניון פיקניק ומצפור 3,0 מליון שקל
  2. מרכז מבקרים כולל שרותים ומזנון 5,0 מליון שקל
  3. חצובה במרכז מבקרים 2,5 מליון שקל
  4. חצובה כמערה כולל שביל צף והאורה 1,2 מליון שקל
- סה"כ 11,7 מליון שקל

פרוייקט זה יש בו גם ענין בינלאומי: ליד מרכז המבקרים, לפי חכנית מוסכמת, הקים אוניברסיטת חיפה את המבנה שלה לצרכי משלחות החופרים. הרשות והאוניברסיטה הוציאו במשותף חוברת לתורמים.

### שמורת חוף דור - הבונים

בחכניתנו לפתח את השמורה על-ידי הכנת שבילים להולכי רגל, מצפורים ומקומות לרחצה. בפתח השמורה חשבנו להקים חניון שדה. הנושא נמצא בתכנון ראשוני. קיימת בעייה קשה עם דרך הגישה לאתר. בצד הצפוני הדרך עוברת בחוף מושב הבונים ובדרום בחוף נחשולים. הנושא נמצא כספול להשגת הסכמת נחשולים שהדרך תעבור דרכם.

### קרית פארק הרמון

הקריה מהווה שער לפארק הרמון. הפארק עצמו מותרע על שטח של 300 ק"מ רבועים. בפארק ישנן חופעות גיאולוגיות מרהיבות ביופייין, אשר מושכות והמשוכנה היירות וטיילים בכמויות גדולות. התכנון בנוי על בניית קריית פארק הרמון אשר תשמש כשער כניסה לפארק וממנה יצאו למיולים לצפיה במכמני הפארק.

7/...



## רצות נצודרות הטבב

- 7 -

ירושלים,

הקריה מתחלקה לשלושה חלקים:

1. החלק הצבורי אשר כולל את מרכז המבקרים, המבנה המסחרי וגן הסלעים.
2. שלוחת המחקר
3. שטחים למלונאות ואיכסון.

כיום, אנו מפתחים את האיזור הצבורי. מרכז המבקרים נמצא בשלבי בניה מתקדמים ותוך שנה הוא ייפתח לצבור. ההשקעה כ-12 מליון שקל במבנה ועוד 7 מליון שקל בחצובה.

המבנה המסחרי נמצא בהליך של אישור סופי ובאם התקציב יאפשר נחיל בבניחו בסוף שנה הקציב זו. העלות כ-6 מליון שקל.

גן הסלעים ופיתוח השטח - העלות כ-5 מליון שקל. אנו מקווים שק"ל תקח על עצמה את בצוע הקן. יש להקציב לפיתוח הקריה בשנת 1983 כ-14 מליון שקל. הגופים השותפים כרגע בהקמה הקריה בפועל הם: המועצה המקומית מצפה רמון, חמ"ח ורשות שמורות הטבע.

### פארק רמון

כדי להשלים את פתוח הפארק אנו צריכים לבצע את העבודות הבאות:

1. פריצה ושיפור דרכים - 25 ק"מ. אנו מנסים לעניין את קק"ל בבצוע עבודה זו. הערכת התקציב - 20 מליון שקל.
2. שמירה על אחרים - אתר הנגריה, רמת סהרונים, עצים מאובנים ועוד - יש צורך בשמירת האחרים כך שמצד אחד הממצאים יוצגו למבקרים בשטח ומצד שני למנוע הבלה. האחרים נמצאים בחכנון. הערכת התקציב - 8 מליון שקל.
3. שילוט ומצפורים - בהתאם לתכניה יש לפתח ולשפר הנגישות לכמה מצפורים. יש לשלט את דרכי הגישה ושביילי ההליכה. הערכת הקציב משוערת - 5 מליון שקל.
4. הכנה דפדפות אזוריות ודפדפות לאחרים, טפוח ועוד - הערכת הקציבית - 1,2 מליון שקל.

8/...



## רצונות נצחורות הטבע

- 8 -

ירושלים,

### פארק חצבה

בכוונתנו להקים בין עין יהב לחצבה פארק ספארי לחיות בר אשר היו וישנן בנגב.

בימים אלו מסתיים המאבק על הקרקע. גם המועצה האזורית הגיעה למסקנה שיש להעמיד שטח זה למטרה הפארק ולא להקים עליו עוד ישוב חקלאי. הפיתוח התיירותי המסיבי יהיה במרכז ספיר. בשטח עצמו חוקם גדר, מרכז טפולים ומיכלאות, מצפורים ודרכי עפר.

העלות המשוערת:	גדר 35 ק"מ	6,0	מליון שקל
	מכלאות וכלובים	5,0	מליון שקל
	דרכי עפר	7,0	מליון שקל
	מבני טפול, מחסן מזון		
	וציוד	5,0	מליון שקל
	אולם הרצאות וחדרי חצובה	7,0	מליון שקל
	סה"כ	30,0	מליון שקל

הפיתוח ייעשה בטלבים במשך 3 שנה עבודה.

### חי-בר יטבתה - מרכז לחצובה טורפים וזוחלים

כדי להגביר את האטרקטיביות ולגרום לשביעות נחת למבקר נחחיל השנה בהקמת חצובה הטורפים. מיקומה יהיה בצד הדרומי של חי-בר.

בחצובה אפשר יהיה לראות נמר, צבוע, זאב, שועל, תן, קרקל, חרדון הצב, נחשים למיניהם, עזניה, גשר ועוד דורסים. העלות התקציבית - כ-5,5 מליון שקל.

### מרכז מבקרים בעין גדי

לפי חבנית סיירות וסיילוח בנגב יוקם מרכז מבקרים איזורי במקום. עקב חילוקי דעות עם המועצה האזורית "תמר" לא קודם התכנון. נקווה שבשנת עבודה זו תפרץ הדרך ונגיע לכלל הבנה ונמטיח בתכנון. הערכת עלות המרכז כולל חצובה היא של 10 מליון שקל.

9/...



## רצות שמורות הטבע

- 9 -

ירושלים,

### פארק הר סדום

בהכניה - לשפר דרכים, שילוט ומצפורים, בנוסף לכך לפתוח את מערת סדום ומערת הקולונל לבקורי קהל. כיום מערות אלו סגורות מחמת בטיחות המבקרים.  
מחנה העובדים הישן בסדום ישופץ כחניון ומרכז מבקרים מקומי. בכוונתנו לעניין את מפעלי ים-המלה בהכניה זו. עדיין אין לנו הערכת עלות הפרוייקט.

### מרכזי מבקרים משניים - ערד, מרכז ספיר, ירוחם

לפי הכניה סיירות וטיילות בנגב במקומות אלו יש להקים מרכזי מבקרים משניים. מרכז מבקרים בערד - מוסכם בינינו לבין ראש מועצה מקומית ערד שחלק מהמחנ"ס שנבנה בערד יוקצה למטרת מרכז המבקרים. יש להכין התצוגה ומרכז אינפורמציה. הערכת עלות כ-1,5 מליון שקל.

מרכז מבקרים ספיר - קיים סיכום עקרוני להקים המרכז. אין עדיין סיכומים סופיים עם המועצה האיזורית על גודלו של המרכז ומיקומו המדוייק. לדעתנו יש להקים ליד הכביש ובצמידות לפארק מרכז ספיר.

מרכז מבקרים ירוחם-המקום יהווה שער לבקורים במכתש הגדול, המכתש הקטן, מעלה העקרים ועוד. עדיין לא סיכמנו סופית עם ירוחם. לא יבוצע בשנת העבודה הקרובה.

### ל י פ ת א

בהכניהנו להקים בליפתא מוזיאון פתוח לסבע. אנו רואים בהקמת המוזיאון בסמיכות למשרדי הרשות דרך להפרייה הדדית של פעולות הרשות. הפרוייקט אדיר בהיקפו. לשם כך נקים במשותף, עם עוד כמה מוסדות, גוף אשר יפעל להקמתו של המוזיאון. כיום, נעשית פעולה משותפת עם עיריית ירושלים ומינהל מקרקעי ישראל להעמדת הקרקע לפרוייקט. יתכן ועוד בשנת עבודה זו נחחיל בעבודות קטנות כמו שיפוץ המעיין והמסרות, וכן בכתיבת פרוגרמה והוצאת חוברת.

10/...





## רצונות נשמרות הטבע


ירושלים,

- 10 -

### תכניות טיירות ותיירות

אנו ממשיכים בקידום התכניות. יש להניח שתוך כדי מהלך התכנון יוצו פרוייקטים חדשים אשר יקבלו את ביטויים ודחיפותם לקידום מגמותיה של התכנית.

הפרוייקטים האפשריים הם: מרכזי מבקרים איזוריים, חניונים, דרכים ועוד. יש להקצות סכומים כספיים לקידום התכנון היות והוא מהווה את התשתית לקידום הפיתוח.





ה.ע.י.  
1/1

ירושלים, 5 באוקטובר 1982

מספרנו: 8370

לכבוד

מר זאב ספקין

דגום שמרית מסע

ירמיהו 76

ירושלים

..ג.א

הנדון: פרט התוכניות של החמ"ח לפרוייקטים

בתחומי טיירות וטיילות נגב

על פי סיכום ישיבת עדה החיגוי המעומצם מתאריך 20 אוגוסט 1982, (אשר תביע אלינו באיחור רב) להלן כמבוקש פרט הפרוייקטים בטיולנו:

א. שנת התקציב 1982/3:

1. טמח רמון - שותפות בחקתה מרכז הטבקריס עם ר.ט.ט., ט.ט.ט. טמח רמון וועדה שרים להתמרסות חדשה בנגב. תקציב חמ"ח 1.5 מיליון שקל.
2. פארק סמיר - שותפות במיתוח הפארק עם ק.ק.ל. ומו"אז ערבה. תקציב חמ"ח 0.45 מיליון שקל.
3. פארק הטמח - שותפות במיתוח הפארק עם קק"ל ומו"אז אילות. תקציב חמ"ח 0.45 מיליון שקל.
4. מרכז טבקריס יושבתה - תקציב חמ"ח 1.0 מיליון שקל באמצעות החברה למתוח חוף אילות.
5. מתוח נוטא העמרות באילת בשותפות עם עיריית אילת, ר.ט.ט., חברה להגנת הטבע, מו"אז אילות והחברה למתוח חוף אילת - תקציב 0.2 מ' ש'.

2/...



# החברה הממשלתית לתיירות

ISRAEL GOVERNMENT TOURIST CORPORATION

- 2 -

6. הוּף אֶלְמוּג בְּשׂוּחַפּוֹת עַם רִשׁ"ט וְקִירוּיָה אֵילָה דְבִאֲמַצְעוֹת הַחֲבֵרָה לַפְתּוֹחַ הַדָּף  
אֵילָה . תַּקְצִיב הַהַמְקָא 1.8 מִלִּיּוֹן שְׁקֶל.

ב. שָׁנָה הַתַּקְצִיב 1963/4

תַּקְצִיב הַפְתּוֹחַ לַשָּׁנָה הַבָּאָה שֶׁרֵט גּוֹבֵשׁ , לְהַעֲרִיכֵנוּ יוֹשֵׁךְ הַתַּקְצוּב שֶׁל הַפְּרִוּיִיקָטִים  
בַּהַמְנַפֵּס , פֶּאָרִיק סְפִיר וְפְרִוּיִיקָט הַצְּמֵרוֹת . תַּחֲכֵן הַגְּדִלָּה הַסִּיּוּעַ בַּהַקְשָׁת שֶׁרֵכֵז הַמְּבַקְרִים  
בַּמְצַפָּה רֶשׁוֹן . כְּמוֹ כֵן בְּכוֹוֹנָתֵנוּ לְהַעֲרֵךְ לְטִיּוּל בַּהַכְּשֵׁרָה מַעֲרֹה הַר שְׁדוּם לְבִיקוּרֵי  
מְקָל .

ב ב ר כ ה ,

גדי כהן  
ט.י.  
טחכנן

הַעֲתָקִים : מִר ע. לְוִטֵן - טַנְכ"ל הַחֲבֵרָה  
גב' נ. מֶרֶץ - מַשׁוּנָה עַל הַתַּקְצִיב  
מִר י. סֶקֶר - טַנְחָל אַגָּף תַּכְנֵן  
מִר י. זֶלֶץ - טַנְחָל אַגָּף כִּיּוּעַ

גכ/אס

C.E.

זכרון דברים

שנערך ונחתם בירושלים ביום \_\_\_\_\_ 5 \_\_\_\_\_ לחודש \_\_\_\_\_ 1982 שנת \_\_\_\_\_  
 בין החברה הממשלתית לתיירות \_\_\_\_\_ להלן חמ"ת (להלן מצד א')  
 לבין רשות שמורות הטבע \_\_\_\_\_ (להלן מצד ב')  
 ולבין \_\_\_\_\_ (להלן צד ג')

הואיל: והצדדים עוסקים בפיתוח פרויקטים בתחום התיירות

והואיל: והצדדים מעונינים לשתף ביניהם בהתאם לתנאי זכרון דברים זה.

הוסכם בין הצדדים כדלקמן:

1. המבוא לזכרון דברים זה יהיה חלק בלתי נפרד הימנו.
2. הצדדים יפתחו בשנת 82/3 במשותף את הפרויקטים הבאים בהתאם לתנאי הסכם זה.

החברה הממשלתית לתיירות מבקרים - מצפה רמון בעלות 9.5 שקל תאריך סיום מאי 1983

- ב. \_\_\_\_\_ בעלות \_\_\_\_\_ תאריך סיום \_\_\_\_\_
- ג. \_\_\_\_\_ בעלות \_\_\_\_\_ תאריך סיום \_\_\_\_\_
- ד. \_\_\_\_\_ בעלות \_\_\_\_\_ תאריך סיום \_\_\_\_\_
- ה. \_\_\_\_\_ בעלות \_\_\_\_\_ תאריך סיום \_\_\_\_\_

סה"כ

3. השקעות הצדדים בפרוייקטים המנויים בהסכם זה עד היום היו:

- א. סה"כ השקעה \_\_\_\_\_ צד א' 0.3 מ' ש' צד ב' \_\_\_\_\_
- ב. \_\_\_\_\_
- ג. \_\_\_\_\_
- ד. \_\_\_\_\_
- ה. \_\_\_\_\_

הערה: המחיר בסעיף זה לפי מדד אפריל 82, ההשקעה בתשתיות הכלליות לביבנה.

2/...

4. א. הצדדים ישקיעו בשנת 82/3 כפרויקטים בהתאם לתנאי זכרון דברים זה.

א. מרכז מבקרים - מצפה רמון      צד א'      1.5 מ' שקל

צד ב'      3.5 מ' שקל

צד ג'      4 משרד הפנים

סה"כ

ב. צד א' \_\_\_\_\_

צד ב' \_\_\_\_\_

צד ג' \_\_\_\_\_

סה"כ \_\_\_\_\_

ג. \_\_\_\_\_

ד. \_\_\_\_\_

ה. \_\_\_\_\_

ב. מימון וצורת העברת הכספים כאמור בסעיף 7.

5. הפרויקטים יבוצעו ע"י צד' ב' בתיאום ובשיתוף צד א' כמפורט להלן:

(1) צד א' ישותף בתכנון הפרויקט, בשלב הפרוגרמה והתכנון המפורט לקראת

הכנת החומר למכרז, נציג צד א' יוזמן לישיבות אלו.

(2) נציג צד א' ישותף בקבלת ההחלטה בדבר בחירת הקבלן.

(3) נציג צד א' יוזמן ע"י צד ב' לביקורים באתר העבודה במהלך העבודה.

(4) כל שינוי בתכנון, הגדלת הפרויקט וכו' תתואם ותסוכם עם צד א',

והעתקי המסמכים הנוגעים בדבר יועברו לצד א'.

(5) הפיקוח על הביצוע יעשה ע"י צד ב' ואחריות הביצוע היא כולה על צד ב'.

6. מימון הפרויקטים יתבצע כדלקמן:

(1) א. חשבון בגין ביצוע הפרויקטים יוגש ע"י הקבלנים לצד ב' לאחר

שאושר ע"י הפיקוח בהתאם לחוזה עם הקבלן.

ב. צד ב' ישלם לקבלן את הסך המתחייב מהחשבון ויעביר עותק מהחשבון

כפי ששולם לצד א' לתשלום.

ג. תוך שבועיים יעביר צד א' - 50% - מהתשלום ששולם לצד ב' וזאת

בהתאם לקצב הזרמת הכספים מהאוצר לפרויקט זה.

ד. עם תום ביצוע הפרויקט יעביר צד א' את יתרת חלקו בהתאם לאמור לעיל.

(2) הצדדים מצהירים כי ידוע להם כי הזרמת הכספים בהתאם לזכרון דברים זה

מותנית בהעברת הכספים לפרויקט ע"י משרד האוצר עפ"י ספר התקציב. הזרמה

זו הינה תנאי יסודי לקיום של האמור בו.

7. צד ב' מתחייב בזאת להודיע לצד א' על כל השתתפות במימון הפרויקט ע"י גוף שלישי נוסף ולשתף אותו בדיונים ובהחלטות על תנאי ההשתתפות של הגוף הנוסף.

8. עם תום ביצוע הפרויקטים יוחלט ע"י הצדדים על אופי וצורת הפעלתם ועל דרך גביית התקבולים לפרויקטים וחלוקתם על חלוקת התקבולים בין הצדדים יערך ויחתם הסכם מפורט כנדון.

9. הפרויקטים שיוקמו ינוהלו ע"י צד ב' אלא אם החליטו הצדדים אחרת.

10. הפרויקטים שיוקמו יתוחזקו ע"י צד ב' ועל חשבונו אלא אם החליטו הצדדים אחרת.

11. תנאים מיוחדים:

א. הצדדים מצהירים כי ידוע להם כי צד ב' חתום על חוזה עם קבלן לביצוע מרכז המבקרים.

ג. צד ב' מתחייב להקים באתר העבודה שילוט שיצביע על חלקו של צד א' בהקמת המבנה.

ועל כך באו הצדדים על החתום:

\_\_\_\_\_  
צד ג'

\_\_\_\_\_  
צד ב'

\_\_\_\_\_  
צד א'  
חברה המשלמת לתיירות

זכרון דברים

שנערך ונחתם בירושלים ביום \_\_\_\_\_ לחודש \_\_\_\_\_ שנת \_\_\_\_\_

בין החברה הממשלתית לתיירות (להלן ח.מ.ת.) (להלן מצד א')

לביין \_\_\_\_\_ (להלן מצד ב')

ולביין \_\_\_\_\_ (להלן צד ג')

הואיל: והצדדים עוסקים בפיתוח פרויקטים בתחום התיירות

והואיל: והצדדים מעוניינים לשתף ביניהם בהתאם לתנאי זכרון דברים זה.

הוסכם בין הצדדים כדלקמן:

המבוא לזכרון דברים זה יהיה חלק בלתי נפרד הימנו

2. א. הצדדים יפתחו בשנת 82/3 במשותף את הפרוייקטים הבאים בהתאם לתנאי הסכם זה.

א. בעלות \_\_\_\_\_ תאריך סיום \_\_\_\_\_

ב. בעלות \_\_\_\_\_ תאריך סיום \_\_\_\_\_

ג. בעלות \_\_\_\_\_ תאריך סיום \_\_\_\_\_

ד. בעלות \_\_\_\_\_ תאריך סיום \_\_\_\_\_

ה. בעלות \_\_\_\_\_ תאריך סיום \_\_\_\_\_

סה"כ

3. השקעות הצדדים בפרוייקטים המנויים בהסכם זה עד היום היו:

א. סה"כ השקעה \_\_\_\_\_ צד א' \_\_\_\_\_ צד ב' \_\_\_\_\_

ב. \_\_\_\_\_

ג. \_\_\_\_\_

ד. \_\_\_\_\_

ה. \_\_\_\_\_

4. א. הצדדים ישקיעו בשנת 82/3 בפרויקטים בהתאם לתנאי זכרון דברים זה.

א. \_\_\_\_\_ צד א' \_\_\_\_\_

\_\_\_\_\_ צד ב' \_\_\_\_\_

\_\_\_\_\_ צד ג' \_\_\_\_\_

\_\_\_\_\_ סה"כ \_\_\_\_\_

ב. \_\_\_\_\_ צד א' \_\_\_\_\_

\_\_\_\_\_ צד ב' \_\_\_\_\_

\_\_\_\_\_ צד ג' \_\_\_\_\_

\_\_\_\_\_ סה"כ \_\_\_\_\_

\_\_\_\_\_ ג. \_\_\_\_\_

\_\_\_\_\_ ד. \_\_\_\_\_

\_\_\_\_\_ ה. \_\_\_\_\_

כ. מימון וצורת העברת הכספים כאמור בסעיף 7.

5. הפרויקטים יבוצעו ע"י צד ב' בתיאום ובשיתוף צד א' כמפורט להלן;

- (1) צד א' ישותף בתכנון הפרויקט, בשלב הפרוגרמה והתכנון המפורט לקראת הכנת החומר למכרז, נציג צד א' יוזמן לישיבות אלו.
- (2) נציג צד א' ישותף ~~במסגרת בוועדת המכרזים אשר תבחר את הקבלן.~~ <sup>במסגרת בוועדת המכרזים</sup>
- (3) נציג צד א' יוזמן ע"י צד ב' לביקורים באתר העבודה במהלך העבודה.
- (4) כל שינוי בתכנון, הגדלת הפרויקט וכו' תתואם ותסוכם עם צד א', והעתקי המסמכים הנוגעים בדבר יועברו לצד א'.
- (5) הפיקוח על הביצוע יעשה ע"י צד ב' ואחריות הביצוע היא כולה על צד ב'.
- (6) ~~העתקי חשבוניות יועברו לצד א' ובאשרור ע"י אנף הביצוע של צד א' שרם העברתם לתשלום.~~

6. מימון הפרויקטים יתבצע כדלקמן:

- (1) א. חשבון בגין ביצוע הפרויקטים יוגש ע"י הקבלנים לצד ב' לאחר שאושר ע"י הפיקוח בהתאם לחוזה עם הקבלן.
  - ב. צד ב' ישלם לקבלן את הסך המתחייב מהחשבון ויעביר עותק מהחשבון כפי ששולם לצד א' לתשלום.
  - ג. תוך שבועיים יעביר צד א' ~~עד~~ - 50% - מהתשלום ששולם לצד ב' וזאת בהתאם לקצב הזרמת הכספים מהאוצר לפרויקט זה.
  - ד. עם תום ביצוע הפרויקט יעביר צד א' את יתרת חלקו בהתאם לאמור לעיל
- (2) הצדדים מצהירים כי ידוע להם כי הזרמת הכספים בהתאם לזכרון דברים זה



מותנית בהעברת הכספים לפרויקט ע"י משרד האוצר ע"פ ספר התקציב. הזרמה זו הינה תנאי יסודי לקיום של האמור בו.  
 לצד א' תהיה הזכות לשנות את הסכום האמור בסעיף 5 אם ייווצרו תנאים שימנעו אפשרות עמידה בתקציב המוסכם.

7. צד ב' מתחייב בזאת להודיע לצד א' על כל השתתפות במימון הפרויקט ע"י גוף שלישי נוסף ולשתף אותו בדיונים ובהחלטות על תנאי ההשתתפות של הגוף הנוסף.

8. עם תום ביצוע הפרויקטים יוחלט ע"י הצדדים על אופי וצורת הפעלתם ועל דרך גביית התקבולים לפרויקטים וחלוקתם על חלוקת התקבולים בין הצדדים יערך ויחתם הסכם מפורט כנדון.

הפרויקטים שיוקמו ינוהלו ע"י צד ב' אלא עם החליטו הצדדים אחרת.

10. הפרויקטים שיוקמו יתוחזקו ע"י צד ב' ועל חשבוננו אלא אם יחליטו הצדדים אחרת.

11. תנאים מיוחדים:

- א. \_\_\_\_\_
- ב. \_\_\_\_\_
- ג. \_\_\_\_\_

ועל כך באו הצדדים על החתום

\_\_\_\_\_ צד א'                      \_\_\_\_\_ צד ב'                      \_\_\_\_\_ צד ג'

ת.ש.פ.  
ה.ש.פ.



החברה  
הממשלתית  
לתיירות

ISRAEL GOVERNMENT TOURIST CORPORATION

ירושלים, 4 ביוני 1982

מספרנו: 7595

פרטיכל ישיבה עם מר ד. רובין שנערכה במשרדי החמ"ת כ-1.6.82

בהשתתפות הח"י: ד. רובין - ר.ש.ט.

ח. וויסמן - חמ"ת

גב' נ. סרף - חמ"ת

בפני מר ד. רובין הוצגו עיקרי הדברים אשר סוכמו בהנהלת החמ"ת, תוך ציון העובדה כי התקציב טרם אושר סופית.

בתקציב החברה לפיתוח חוף אילת מופיע בשנת התקציב סך של 3.0 מ' ש' ב"סובב אילת", ותמיעוד להערכת מר ד. רובין, לכיסוי הנושאים הבאים -

חניון אילת -

עד מה בוצעו עבודות העפר, וחובאה (מסיני) האבן הדרושה להקמת קירות תומכים, החברה לפיתוח חוף אילת נטעה דקלים במקום.

בשנה זו צפוי גמר הפרוייקט, בהוצאה משוערת של כ- 5.5 מ' ש'.

כל אחד מהשותפים (עירייה, החברה באילת ור.ש.ט) יממן כ- 1.8 מ' ש'.

יוטבתח -

א. תצוגה במרכז המבקרים

הר.ש.ט. מבקשת השתתפות החברה באילת בסך 1.0 מ' ש' בנושא התצוגה, כדי לאפשר פתיחת המרכז עוד בחודש יולי השנה.

ב. תפעול שוטף.

הר.ש.ט. מציעה הקמת אגודה עותומנית בה חבריים המועצה המקומית, ר.ש.ט. והחברה לפיתוח חוף אילת, לתפעול מרכז המבקרים.

הכנסות המרכז הצפויות, תחייבה נדש"א, פרסום שונים - מלוונות, תשכרת רכב, טיסות וכו', ומשכירת חומר פרסומי ספציפי לאזור.

2/...



# החברה הממשלתית לתיירות

ISRAEL GOVERNMENT TOURIST CORPORATION

-2-

העלות הצפויה של הפעלת המרכז, 1.3 מ' ש' לשנה.  
בשנת התפעלה הראשונה ואולו גם השניה, לא צפויים רווחים בסדר גודל אשר יכסו תחזוקת, ולפיכך ידרש סכום של כ- 0.3 מ' ש' לתפעול שוטף ותחזוקת המרכז.

## סובב אילת -

הר.ש.ט. מפתחת השנה במקורותיה שלה את האתרים הבאים -  
קניון אדום, עין נטפים, עמודי עמרם; נושא חניון הר יואש הוקפא עקב בעיות טכניות במקום.

## צפירות -

הר.ש.ט, שהיא אחד השותפים במיתוח האתר, מתנגדת לקונספציה התכנונית שהוצגה, ולפיכך הנושא ברה-חשיבה.

## קרית פארק תרמון -

כפארק תרמון תבוצענה השנה עבודות בסדר גודל של כ- 11.0 מ' ש'.  
העבודות הינן במספר תת פרויקטים;

א. מרכז המבקרים - מצוי עתה בבניה, העבודה אמורה להסתיים בסוף שנת הנוכחית. הערכת עלות השקעה במבנה כ- 7.5 מ' ש' בשנה זו.

ב. תצוגה במבנה - תעשה ע"י האדרי' דה-מאיו, עלות משוערת של התצוגה כ- 3.5 מ' ש'.

הר.ש.ט. תקצבה השנה לנושא פארק תרמון כ- 4.0 מ' ש', וככ' תוקצב לנושא ע"י משרד הפנים (באמצעות הרשות המקומית) 5.0 מ' ש'.

מבקשים 1.5 מ' ש' מתחצ"ח להשלמת נושא מרכז המבקרים.

באזור הפארק - ביצוע תשתיות לפארק, תתבצענה השנה עבודות בסדר גודל של 3.5 מ' ש', כאשר תמימון הוא באמצעות וועדת השורים לנושא פריסת צה"ל בנגב.

כפארק עצמו תתבצענה השנה עבודות נוספות כמימון הר.ש.ט, כדלקמן -

3/...



# החברה הממשלתית לתיירות

ISRAEL GOVERNMENT TOURIST CORPORATION

-3-

## - פיתוח שני חניונים -

- א. חניון בזרות לוג (לקראת סיום)
- ב. חניון אל ביור (תחילת פיתוח).

- פיתוח "אתר הנגריה" בפארק - פיתוח "שכיל צף" מעל מנסרות האבן שבאתר.  
הפרוייקט בתכנון, עדיין אין הערכת עלות.

מעבר לאמור לעיל, עומד לקום בפארק, בתחום לפרוגרמה, מבנה מסחרי, אשר בדעת תר.ש.ס.  
להקימו בשטח באמצעות יזם פרטי, וזאת כדי לשמור על רמת ניהול תקינה של הפרוייקט.

בטוח ארוך יותר אמורה לקום באזור הפארק <sup>שליו</sup> לאוניברסיטאות, אשר תתמקד במחקר גיאולוגי.

הצעת תר.ש.ס. היא להקים גוף שיתווה את "הנהלת הפארק" ובו תהיינה שותפות המועצה  
המקומית, משרד הפנים, תר.ש.ס. ותחמ"ת. תפקיד המנהלה יהא קידום פיתוח וניהול הפארק  
יידום מופעים ופסטיבלים וכו'.

השתתפות חזויה של תחמ"ת בפארק בשנת 82/3 - 1.5 מ' ש'.

## פארק סדום - מערת הקמח -

פיתוח המערה נתקל עדיין בבעיות של הגדרת אד הוודאות ורמת הסיכון. הטנת מבוצע דרך גישה למערה, 2 מצפים בהרי סדום, ושילוט מסביר, תחמ"ת מתכוונת לייעד לנושא (?) 0.5 מ' ש'.

## שמורת החולה - מדכז מבקרים -

תר.ש.ס. התנתה עם חברת "אורי" הסכם על בנית המרכז, בעלות שונה כ- 4.5 מ' ש'. (כולל  
התייקרויות צפויות).

הפביה אמורה להסתיים תוך 8 חודשים.

עלות התצוגה במבנה מוערכת בכ- 2.5 מ' ש'.

סחיכ עלות צפויה, אם כן כ- 7.0 מ' ש'.

בפרוייקט שותפים עד כה המועצה האזורית גליל עליון; ק.ק.ל; ר.ש.ס. ומצפים לשותפות  
שווה של תחמ"ת, כלומר למפתח 1.5 מ' ש'.

4/...



# החברה הממשלתית לתיירות

ISRAEL GOVERNMENT TOURIST CORPORATION

-4-

ג.מ.ל.א.

עדיין לא גובש קוצצפט סופי לפיתוח האתר, אך הפתרון המסתמך ממבחינת הר.ש.ס. תקמת  
מסעדה; אפשרות שינוע למבקרים; כאשר הפרוייקטים הכלכליים יימסרו לתפעול לאנשי המקום.  
מרכז המבקרים הצפוי בגמלא משני בחשיבותו בגולן (לאחר קצורין).  
הר.ש.ס ייעדה בשנת התקציב הנוכחית 0.4 מ' ש' לנושא מרכז מבקרים.  
הובחר, כאמור, כי תקציב החמ"ת טרם סוכם סופית. לאחר קבלת אישור התקציב יועבר לר.ש.ס.  
מכתב המבחיר ומגדיר מסגרת התקציב והסכמי השת"פ.

בברכה,

נ. פרץ

ממונה על התקציב

העתק: מר א. לוטן, מנכ"ל החברה  
מר י. זלץ, מנהל אגף ביצוע  
מר י. סוקר, מנכ"ל אגף תכנון

נפ/מד

6.2.7

טל. 02-536271

רמות נסמורות הטבע רח' ירמיהו 78, ירושלים 94467



החברה הממליטה לתירות  
 תעודת = 82.6.27  
 תיק

דמי כניסה לשמורות הטבע  
 בתוקף 1.7.82 - 30.9.82

עין-צוקים (עין פשוטה)		מערך הנטיפים		התבור, תל-דן בניאס, החולה גמלא, עין גדי חל-בר, חוף אלמוג		סוג התעריף
חודש	קודם	חודש	קודם	חודש	קודם	
37.0 1110.0	27.0 810.0	45.0 1350.0	36.0 1080.0	24.0 720.0	19.0 570.0	(א) מבוגרים (מעל גיל 18) תעריף לבודד תעריף קבוצתי (עד 40 איש)
17.0 510.0	13.5 405.0	22.0 660.0	18.0 540.0	12.0 360.0	9.5 285.0	(ב) ילדים ונוער (גיל 5-18) תעריף לבודד קבוצות (עד 40 ילד)
פטור	פטור	22.0	18.0	פטור	פטור	(ג) חיילים (חובה במדינה) ושוטרים (כנגד תעודה)
אין הנחה	אין הנחה	37.0	30.0	16.0	13.0	(ד) חברי החברה להגנת הטבע, כנגד תעודות. תעריף לבודד

בקבוצות העולות על 40 מבקרים ישלם כל מבקר מעל 40 המבקרים הכלולים בתעריף הקבוצתי  
 דמי כניסה השווים לאלו שהיה משלם אילו נכנס כבודד, בניכוי 25% הנחה.

2017-2018 Financial Report

Annual Report - 2017-18

Particulars	2017-18		2016-17		2015-16	
	Rs.	Paise	Rs.	Paise	Rs.	Paise
1. Salaries and Wages	100.00	00.00	95.00	00.00	90.00	00.00
2. Pension and Gratuity	15.00	00.00	14.00	00.00	13.00	00.00
3. Fuel and Transport	5.00	00.00	4.50	00.00	4.00	00.00
4. Medical	2.00	00.00	1.80	00.00	1.60	00.00
5. Telephone	1.00	00.00	0.90	00.00	0.80	00.00
6. Printing and Stationery	0.50	00.00	0.45	00.00	0.40	00.00
7. Repairs and Maintenance	0.20	00.00	0.18	00.00	0.16	00.00
8. Miscellaneous	0.10	00.00	0.09	00.00	0.08	00.00
<b>Total</b>	<b>133.80</b>	<b>00.00</b>	<b>127.75</b>	<b>00.00</b>	<b>122.84</b>	<b>00.00</b>

The above figures are subject to audit and may vary slightly from those shown in the original report.

2/1



# החברה הממשלתית לתיירות

ISRAEL GOVERNMENT TOURIST CORPORATION

ירושלים, 1 במאי 1982

מספרנו: 7449

## סכום פגישה רשות שמורות הטבע מח- 19.4.82

משתתפים: מנכ"ל הרשות, דן רוביץ, [REDACTED], ע. לוטן, י. סוקר,  
נ. פריץ, י. זלץ, נ. אבירם.

- לאור חילוקי הדעות בין הרשות והחמ"ת בדבר חכספים שהועברו מהחברה לרשות (החמ"ת - חכספ הועבר לפרוייקטים ספציפיים בנושא סיירות וטיילות בנגב ולא בוצע בהם דבר, הרשות - חכספ הועבר (טכנולוג) הוחלט לומר על חובות העבר (שנת המקיב 1981-2) ולפתוח דף חדש לקראת שנת החכספים הנוכחית.

- מעתה ותלאה החמ"ת תלך עם הרשות במשותף רק על פרויקטים ספציפיים.

- ר.ש.ט. הגישה הצעתה לפרוייקטים לשנת 1982-3.

החלטת (1) - החמ"ת תגבש את סדרי העדיפות שלנו לפרוייקטים המוצעים ותקבע סח"כ פרויקטים עליהם נלך יחד.

(2) ר.ש.ט. תגיש את הקציבה לשנת החכספים הנוכחית ורשימת השותפים האחרים לפרוייקטים.

(3) ר.ש.ט. תגיש הערותיה להסכם המוצע חמ"ת/ר.ש.ט. או תציע הסכם חדש.

(4) תוך כשבועיים תקבע ישיבת סכום.

רשמה: נרעה אבירם.

נא/מד





**רשויות שמורות הטבע**

ירושלים, יס' בניסן תשמ"ב

12 באפריל 1982

**החברה הממשלתית להיירות**

נ 10'100 תשנ"ב 82-4-13

א.א.א

ד ח ו פ  
למסירה ביד

לכבוד

מר עמוס לוטן

מנהל החברה הממשלתית להיירות

רח' קרן היסוד 38

י ר ו ש ל י מ

אדון נכבד,

הנדון: ברור ביחס להקציב והעברה  
כספים לשנה 1980/81 ו-1981/82

בחשבה למכתב/מיום 25.3.82 ולשיחות ולהתכתבויות שהיו בנידון, ברצוננו לפרט ולהסביר את מהלך העניינים כדי להסדיר את הנושא סוף סוף ולפתוח פרק חדש לגבי העתיד.

1. **הקציב הראשוני המוסכם לשנה 1980/81 עם החברה היה 1,2 מליון שקל במחירי 80/81 מהם 0,2 מליון שקל לשמורת האלמוגים ו-1,0 מליון שקל לסיירות וטיילות בנגב כולל את כל הפרוייקטים שקשורים בכך.**
2. **הקציב נוסף שהוסכם עליו בסך 1,5 מליון שקל כלל 0,15 מליון שקל לשמורת החולה מרכז מבקרים ושביל צפ, 0,6 מליון שקל לסיירות וטיילות בנגב כולל כל הפרוייקטים, 0,3 מליון שקל לנחל מערות ו-0,45 מליון שקל לדרך גישה לגמלא.**
3. **עבור חשיות בקריה פארק הרמון סוכם על הקציב נוסף בסך 0,3 מליון שקל.**

*Handwritten notes:*  
 א.א.א  
 יתב עם סמך הפולן באופן  
 שלדן ואלון פולן - לקדם מינוי  
 19.4.82  
 [Signature]

2/...

SECRET  
CONFIDENTIAL

to: [illegible]  
[illegible]

SECRET  
CONFIDENTIAL

[illegible]  
[illegible]  
[illegible]  
[illegible]  
[illegible]

[illegible]

[illegible]  
[illegible]

[illegible]  
[illegible]  
[illegible]

1. [illegible]  
[illegible]  
[illegible]
2. [illegible]  
[illegible]  
[illegible]
3. [illegible]  
[illegible]



## רשויות נשמורות הטבע

- 2 -

ירושלים,

4. הועברו, למעשה, על סמך דווח שלנו:

העברות ח.מ.ה.		81/82	80/81	התקציב	הפרוייקט
שנת 81/82	שנת 80/81	(השקעה למעשה)	(השקעה למעשה)	המוסכם	
-	0,2	-	0,786	0,2	1. שמורה אלמוגים
-	1,55	9,5	7,200	1,6	2. סיירות וטיילות בנגב
-	1,15	6,6	0,726	0,15	3. שמורה החולה שביל צף ומ.מ.
0,25	0,05	0,178	0,078	0,3	4. נחל מערות
0,45	-	0,706	0,212	0,45	5. גמלא - דרך גישה ושדוחים
0,30	-	0,978	0,106	0,30	6. תשתיות פארק רמון
1,00				3,00	

5. במכתב: מיום 21.9.81 מודיע מנכ"ל החברה לועבר, מר אבי ברוק, על התאמה מלאה של החשבונות לאור הסיכומים המשותפים שהיו, אולם, לדאבונו היו מספר דווחים שונים לרגל החלפת מנהלי החשבונות והעלאה הנהלת החשבונות על מחשב. אנו מקוים שלהבא, לאור העברה החשבונות למחשב הדווחים יוגשו באופן שוטף ומדוייק.

6. מאחר וטליש התקציב ממוסכם הועבר למעשה בשנה שלאחריה אנו מבקשים שלגבי אותם סכומים אשר עלו על החלק היחסי המוסכם אולם לא עלו בכל מקרה על התקציב, הם יירשמו: לזכותנו בסעיפים האחרים בהם ההשקעה היחה למעשה גדולה יותר או מוקדמה יותר ולכן הסכומים למעשה כוסו.

7. בכל מקרה של אינפורמציה או הבהרות נוספות נשמח לקבוע פגישה בנדון בהקדם האפשרי בהשתתפות כל הנוגעים בדבר.

8. אנו מקוים שבזאת הגיעה הפרשה לסיומה ונמשיך לשחף פעולה, לתכנון ולבצוע פרוייקטים משותפים לקדם התיירות ברוח טובה כמו בעבר.

בכבוד רב,

דן רובין

מנהל חטיבת פתוח ומקרקעין

### העתקים

- מר ר. פרבר - מנכ"ל משרד התיירות
- מר א. גיאן - יו"ר ועדת בקורת, חמ"ח
- מר א. ביידן - מנהל הרשות
- מר א. שפירא
- אינג' א. שטוק
- גב' נירה פרץ, ח.מ.ה.
- הנה"ח

NATURE RESERVES AUTHORITY - 78 Yirmeyahu St., Jerusalem 94467 Tel.: 536271

משרד ראשי: ירמיהו 78, ירושלים 94467 טל. 02-536271; פחית צפון - בית הסוכנות, ת.ד. 1142 צפת

13111 טל. 067-71918, פחית מרכז - הלמי המלכה 13 ים 95101 טל. 02-332936, פחית דרום - משרד החקלאות ב"ש 84100 טל. 057-33404

פחית אילת - תחף אלמוג אילת 88000 טל. 059-73988, סניף תל-אביב - שד' יהודית 1 47016 טל. 280841 / 254827

4. afectare, dobor, et sup. rest. adit:

descrierea	mijloc	16.00		20.10	
		(mijloci de bani)	(mijloci de bani)	afectare n.d.d.n.	rest. adit
1. <u>afectare dobor</u>	5,0	001,0	-	5,0	-
2. <u>afectare rest. adit</u>	0,1	001,0	0,0	00,1	-
3. <u>afectare rest. adit</u>	0,0	001,0	0,0	01,1	-
4. <u>afectare rest. adit</u>	0,0	000,0	0,1,0	00,0	00,0
5. <u>afectare rest. adit</u>	0,0	000,0	0,00	-	00,0
<b>afectare rest. adit</b>	<b>00,0</b>	<b>001,0</b>	<b>0,0</b>	<b>-</b>	<b>00,0</b>
	<b>00,0</b>				<b>00,0</b>

1. afectare rest. adit este suma sumelor de bani, care sunt afectate din mijlocii de bani ai societății, pentru a fi utilizați în scopul realizării obiectului de activitate al societății.
2. afectare rest. adit este suma sumelor de bani, care sunt afectate din mijlocii de bani ai societății, pentru a fi utilizați în scopul realizării obiectului de activitate al societății.
3. afectare rest. adit este suma sumelor de bani, care sunt afectate din mijlocii de bani ai societății, pentru a fi utilizați în scopul realizării obiectului de activitate al societății.
4. afectare rest. adit este suma sumelor de bani, care sunt afectate din mijlocii de bani ai societății, pentru a fi utilizați în scopul realizării obiectului de activitate al societății.

afectare rest. adit

afectare rest. adit  
afectare rest. adit  
afectare rest. adit  
afectare rest. adit  
afectare rest. adit  
afectare rest. adit  
afectare rest. adit  
afectare rest. adit

afectare rest. adit  
afectare rest. adit

ת"ר ה.ס.ח.

# רשויות שמורות הטבע



ירושלים, יט' בניסן תשמ"ב

12 באפריל 1982

החברה הממשלתית לתיירות  
13. 4. 82  
א. שוק

ד ח ו פ  
למסירה ביד

לכבוד  
מר עמוס לוטן  
מנכ"ל החברה הממשלתית לתיירות  
רח' קרן היסוד 38  
ירושלים

אדון נכבד,

## הנדון: גמר חשבון שנת 1981/82 ותקציב 1982/83

בפגישה שהתקיימה עם מר ר. פרבר מנכ"ל משרד התיירות ויו"ר מועצה המנהלים של החברה הממשלתית לתיירות, מר ד. פרי וז. טסקין ובהשתתפות אינג' א. שוק, הצגנו את המערכת התקציבית של פרויקטים משותפים עם החברה הממשלתית לתיירות כפי שטובים עליהם בזמנו עקרונותיה. כל התקציבים היו במחירי אוקטובר 1981.

### שנת 1981/82

### השתתפות ח.ס.ח.

0,9 מליון שקל

### 1. מרכז מבקרים יטבתה

בפרוייקט הושקעו עד היום מהקציב סייירות וטיילות כ-0,6 מליון שקל, ודרוש עד לגמר החצובה כ-1,5 מליון שקל נוסף. הוגש לחברה לפתוח חוף אילה לשנת 1982/83 1,0 מליון שקל.

0.1 מליון שקל

### 2. חניוני יום

עמודי עמרים, הקניון האדום, עין נטפים, בפרוייקט הושקע עד היום כ-0,2 מליון שקל בתכנון והוא נמצא כיום בבצוע.

0,5 מליון שקל

### 3. סייירות וטיילות נגב כללי

לשנת 1981/82 הושקע כ-9,5 מליון שקל בפרוייקטים, חוץ ממרכז מבקרים יטבתה וחניוני יום, השתייה לפארק הרמון ומרכז מבקרים מצפה רמון.

2/...

J. J. J.  
1981

1981  
1981  
1981  
1981

1981

1981

1981  
1981  
1981  
1981

1981

1981

1981

1981

1981  
1981  
1981  
1981

1981

1981

1981

1981  
1981  
1981

1981

1981

1981  
1981  
1981  
1981



**רשויות נשמורות הטבע**

- 2 -

**ירושלים**

השתתפות ח.מ.ת.

0,2 מליון שקל

0,3 מליון שקל

2,0 מליון שקל

השתתפות ח.מ.ת.

1,2 מליון שקל

0,6 מליון שקל

0,24 מליון שקל

במסגרת ת.ד.ג.

4. מרכז מבקרים חולה

התכנון הושלם בשנה האחרונה. הפרוייקט נמצא בבצוע. הושקעו עד היום כ-0,6 מליון שקל בהכנון דרוש להשלמת הפרוייקט כ-5,0 מליון שקל נוסף. הוגש לשנה 1982/83 1,2 מליון שקל

5. חניון חוף אלמוג - אילת

הושלמו עבודות עפר ושחילה המרים. בוצע כד היום כ-0,8 מליון שקל. שולם על ידי החברה לפתוח חוף אילת 0,1 מליון שקל.

סה"כ להשלמת תקציב 1981/82

שנת 1982/83

1. מרכז מבקרים חולה - מבנה כולל חצובה כ-5,0 מליון שקל

2. מרכז מבקרים גמלא בשלבי התכנון. הכוונה להתחיל בבצוע, ולבצע כ-1,6 מליון שקל מתוך כ-4,0 מליון שקל.

3. הכניות סירות וטיילות

גליל-גולן - מעקב ואחור פרויקטים כ-0,2 מליון שקל 0,07

גליל מרכזי וחמתון - הושקע כבר כ-0,1 מליון שקל. כ-0,2 נוספים הרי יהודה - הותחל בהכנון

כ-0,2 מליון שקל 0,07

הגופים העשויים להשתתף - קק"ל, מחלקת ההתישבות ואגודות מקומיות או גורמים אזוריים.

3/...

WILSON H.C.A.

1. WILSON H.C.A.  
 WILSON H.C.A. - 2000  
 WILSON H.C.A. - 2000  
 WILSON H.C.A. - 2000  
 WILSON H.C.A. - 2000  
 WILSON H.C.A. - 2000  
 WILSON H.C.A. - 2000

2,000,000

2. WILSON H.C.A.  
 WILSON H.C.A. - 2000  
 WILSON H.C.A. - 2000  
 WILSON H.C.A. - 2000  
 WILSON H.C.A. - 2000  
 WILSON H.C.A. - 2000

2,000,000

WILSON H.C.A. - 2000

2,000,000

WILSON H.C.A.

WILSON H.C.A.

1. WILSON H.C.A.  
 WILSON H.C.A. - 2000  
 WILSON H.C.A. - 2000

2,000,000

2. WILSON H.C.A.  
 WILSON H.C.A. - 2000  
 WILSON H.C.A. - 2000  
 WILSON H.C.A. - 2000  
 WILSON H.C.A. - 2000

2,000,000

3. WILSON H.C.A.  
 WILSON H.C.A. - 2000  
 WILSON H.C.A. - 2000  
 WILSON H.C.A. - 2000  
 WILSON H.C.A. - 2000  
 WILSON H.C.A. - 2000  
 WILSON H.C.A. - 2000

2,000,000

WILSON H.C.A. - 2000  
 WILSON H.C.A. - 2000  
 WILSON H.C.A. - 2000





# רצויות נצמדדות הטבע

- 3 -

ירושלים,  
השנתפוח ח.מ.ה.

0,3 מליון שקל

1,2 מליון שקל

1,8 מליון שקל

1,2 מליון שקל

6,54 מליון שקל

פארק הר סדום  
הוחל בתכנון - גמר תכנון ובצוע חניה  
והסדרת המערה כ-1,3 מליון שקל

מרכז מבקרים מצפה רמון  
כולל תצוגה. כ-0,6 מליון שקל

חניון חוף אלמוג - אילת  
גמר בצוע כ-5,4 מליון שקל. במידה  
ועיריה אילת לא תשתתף יש להגדיל ההשתתפות.

תצוגה טורפים בחי-בר יטבתה  
גמר תכנון והתחלת בצוע כ-2,4 מליון שקל

ס ה " כ

יש לקחה בחשבון שחלק מתקציב זה יהיה  
מקוצב בתקציב החברה לפתוח חוף אילת. אולם  
יש להבטיח שהסכומים אמנם יעמדו לרשות  
הפרוייקטים במסגרת התקציב.

8,54 מליון שקל

ס ה " כ כללי

כמו-כן הועלה נושא כביש בית-שמש - הר יעלה (נס הרים) כדרך גישה למערת הנטיפים  
ופארק ה-200 שהיא אתר היירות אטרקטיבי.

קרו קיימת פרצה אה הדרך על חשבונה, בזמנו, וכיום דרושים כ-14,0 מליון שקל  
לצפוי באספלט. מע"צ מוכן לתח 1/2 מתקציב זה בתנאי של השתתפות נוספה מגורמים אחרים  
כ-7,0 מליון שקל במחירי אוקטובר 81, כ-4,2 מליון שקל.

אנו מבקשים שתאשרו לנו אה התקציב הנ"ל כפי שסוכס עקרונית בישיבה בזמנו ותדאגו  
להעברה הכספים לפי תזרים מזומנים של 1/2 כל חודש שהוא הואם בממוצע אה קצב ההתקדמות.

בכבוד רב,



דן רובינן  
מנהל הטיבה פתוח ומקרקעין

העתקים

מר ר. פרבר - מנכ"ל משרד התיירות  
מר א. ביידיץ - מנהל רשות שמורות הטבע  
אינג' א. שטוק  
הנה"ח  
גב' נירה פרץ - ח.מ.ה.

Amendments No. 1, 2, 3, 4

- 1. Amendment No. 1  
 The word "and" in the first line of the first paragraph shall be deleted.
- 2. Amendment No. 2  
 The word "and" in the first line of the first paragraph shall be deleted.
- 3. Amendment No. 3  
 The word "and" in the first line of the first paragraph shall be deleted.
- 4. Amendment No. 4  
 The word "and" in the first line of the first paragraph shall be deleted.

0 0 " 0

Amendment No. 5

The word "and" in the first line of the first paragraph shall be deleted.

0 0 " 0

Amendment No. 6

The word "and" in the first line of the first paragraph shall be deleted.

The word "and" in the first line of the first paragraph shall be deleted.

The word "and" in the first line of the first paragraph shall be deleted.

Amendment No. 7  
 The word "and" in the first line of the first paragraph shall be deleted.  
Amendment No. 8  
 The word "and" in the first line of the first paragraph shall be deleted.  
Amendment No. 9  
 The word "and" in the first line of the first paragraph shall be deleted.

Amendment No. 10  
 The word "and" in the first line of the first paragraph shall be deleted.  
Amendment No. 11  
 The word "and" in the first line of the first paragraph shall be deleted.

# החברה הממשלתית לתיירות

ISRAEL GOVERNMENT TOURIST CORPORATION



בתי ספר

ליה. (א)ס  
 קמח / טפאג. (א)ס

אינונטיק וקנייה וקמניס

3 כמאג: אקני, צילוני, אקני.

בית שנייה זכה  
 "la grand motte"

אקאניה, אקאני



1.37

המחיר	המחיר הנמוך	המחיר הגבוה	המחיר
	0.6	0.3	המחיר הנמוך
	(1.2.)	0.5	המחיר הגבוה
		0.07	המחיר הנמוך
		*1.8	המחיר הגבוה
*למחיר	1.24	0.5	המחיר הנמוך
	1.2		המחיר הגבוה
			סה"כ

UNITED STATES DEPARTMENT OF THE INTERIOR  
BUREAU OF LAND MANAGEMENT

WYOMING

SECTION 16 T. 14 N. R. 10 E.

1954

SECTION 16 T. 14 N. R. 10 E.

SECTION 16 T. 14 N. R. 10 E.

SECTION 16 T. 14 N. R. 10 E.

SECTION 16 T. 14 N. R. 10 E.

SECTION 16 T. 14 N. R. 10 E.

SECTION 16 T. 14 N. R. 10 E.

SECTION 16 T. 14 N. R. 10 E.

SECTION 16 T. 14 N. R. 10 E.

21.4

אלה

אמן 13 בחיך  
אלה, יורה, שלם, ק"י

תפילה אלוהים ר. א.

כ- 1/2 טעם  
1130 - 2  
1101 - 2

י"ח בניסן תשמ"ב  
12 באפריל 1982

ילתית לחירות  
13. 4. 82  
ויכוח

30/4  
מתייגלמני קייבל  
cei

ד ת ו י  
למסירה ביד

לכבוד  
מר עמוס לוטן  
מנכ"ל החברה הממשלתית לחירות  
רח' קרן היסוד 36  
ירושלים

ארון נכבד,

הנדון: גמר חשבון שנת 1981-82 ותקציב 1982-83

במסגרת ההקציה עם מר ד. מרבר מנכ"ל משרד החירות ויו"ר מועצת המנהלים של החברה הממשלתית לחירות, מר ד. מרי וז. טסקין ובמסגרת איגוד א. א. סלוק, הצגנו את המערכת התקציבית של מרוויקטים מסווגים עם החברה הממשלתית לחירות כפי שטובס עליהם בממנו לקרוביה. כל התקציבים היו במחירי אוקטובר 1981.

שנת 1981-82

המחשבה ה-מ.ה.

0,9 מליון שקל

1. מרכז מבקרים יטבתה

במרוויקט הוטקעו עד היום התקציב סידרה ומיילוח ב-6,6 מליון שקל, ודרוש עד לגמר התצובה כ-1,5 מליון שקל נוסף. הוגש לחברה לפתוח חוץ אילה לשנת 1982-83 1,0 מליון שקל.

0.1 מליון שקל

2. חברוני יום

עמודי עמרים, הקניון האדום, עין נשפים, במרוויקטים הוטקע עד היום כ-0,2 מליון שקל בתכנון והוא נמצא כיום במצב.

0,5 מליון שקל

3. סידרה ומיילוח נגב כללי

לשנת 1981-82 הוטקע כ-9,5 מליון שקל במרוויקטים, חוץ ממרכז מבקרים יטבתה וחברוני יום, המיועד לפארק הרמון ומרכז מבקרים מצפה רמון.

התחבורה ת.ט.ת.  
0,2 מליון שקל

0,3 מליון שקל

2,0 מליון שקל

התחבורה ת.ט.ת.  
1,2 מליון שקל

0,6 מליון שקל

0,24 מליון שקל

מרכז מבקרים חולה

התכנון הוטל בשנה האחרונה.  
הפרוייקט נמצא בבצוע. הוסקעו עד  
היום כ-0,6 מליון שקל בתכנון  
דרוש להשלמה הפרוייקט כ-5,0 מליון  
שקל נוסף. הוגש לנגה 1982, 83  
1,2 מליון שקל

הניון חוף אלטוב - אילה

הוטלו עבודות עפר והחילה המרים.  
בוצעו עד היום כ-0,8 מליון שקל.  
שולם על ידי החברה לשמור חוף אילה  
0,1 מליון שקל.

סה"כ להשלמה הקצוב 1981, 82

שנה 1982,83

מרכז מבקרים חולה - סגור חולל

סגור חולל הצומה כ-5,0 מליון שקל

מרכז מבקרים גמלא

בשלבי תכנון. הכולנה להתחיל בבצוע,  
ולבצע כ-1,6 מליון שקל מתוך כ-4,0  
מליון שקל.

הכניות מירוח ופיילות

גליל-גולן - מעקב ואחור פרויקטים

כ-0,02 מליון שקל

גליל מרכזי וחתונ - הוסקע כבר

כ-0,1 מליון שקל. כ-0,2 נוספים

נרי יהודה - הוחלל בתכנון

כ-0,2 מליון שקל

הגופים העשויים להסתפק - קק"ל, מחלקת  
התיישבות ואגודות מקומיות או גורמים  
אחרים.

התחשבות ח.מ.ה.

0,3 מליון שקל

1,2 מליון שקל

1,8 מליון שקל

1,2 מליון שקל

6,54 מליון שקל

4.  בארק את פרום  
הוחל בסכנון - גמר הסכנון ובצד חניה  
והסדרה הסדרה כ-1,3 מליון שקל

5.  פרדו במקרים הצעת רמון  
כולל הצוגה. כ-0,6 מליון שקל

6.  חנייה חוג מלונג - אילת  
גמר בצד כ-3,4 מליון שקל. במידה  
ופעריה אילת לא השתתף יש להגדיל ההתחשבות.

7.  הצוגה ודמיים מני-גד יעמנה  
גמר הסכנון והתחלה בצד כ-2,4 מליון שקל

ס"ה " כ

יש לקחת בחשבון מחלק במקרים זה יהיה  
מקובל במקרים החסרה למחנה חוף אילת. אולם  
יש להבטיח הסכומים אמנם יעמדו לרשות  
הפרוייקטים במסגרת המקצוב.

8,54 מליון שקל

ס"ה " ב כללי

X כמו כן הועלה נושא כביש ביה-המ - הר יעלה (גם הרים) כדרך גישה למערה הנטיעים  
ופארק ה-200 סחיה אחר הידרות אפרקטיבי.

קרן קיימה שרבה את הדרך על הצוגה, בזמנו, וכיום דרושים כ-14,0 מליון שקל  
לצבוי במסלול. כ"ב סוכן לתת 1,2 מקצבים זה בהנאי של התחשבות כנסת סגורמים אחרים  
כ-1,0 מליון שקל במחירי אוקטובר 81, כ-4,2 מליון שקל.

גם במקרים האחרים לנו את המקצבים הנ"ל כדי סכומם עקרונית בישיבה בזמנו והדאגו  
להעברת הכספים לפי הזרים מדובלים של 1,2 כל חודש סחיה הוא במסוגל את קצב ההתקדמות.

בכבוד רב,

דן רובין

מנהל הסיבה פתוח ומקרקעין

המקצבים

מר ד. טרבר - סנכ"ל משרד הידרות

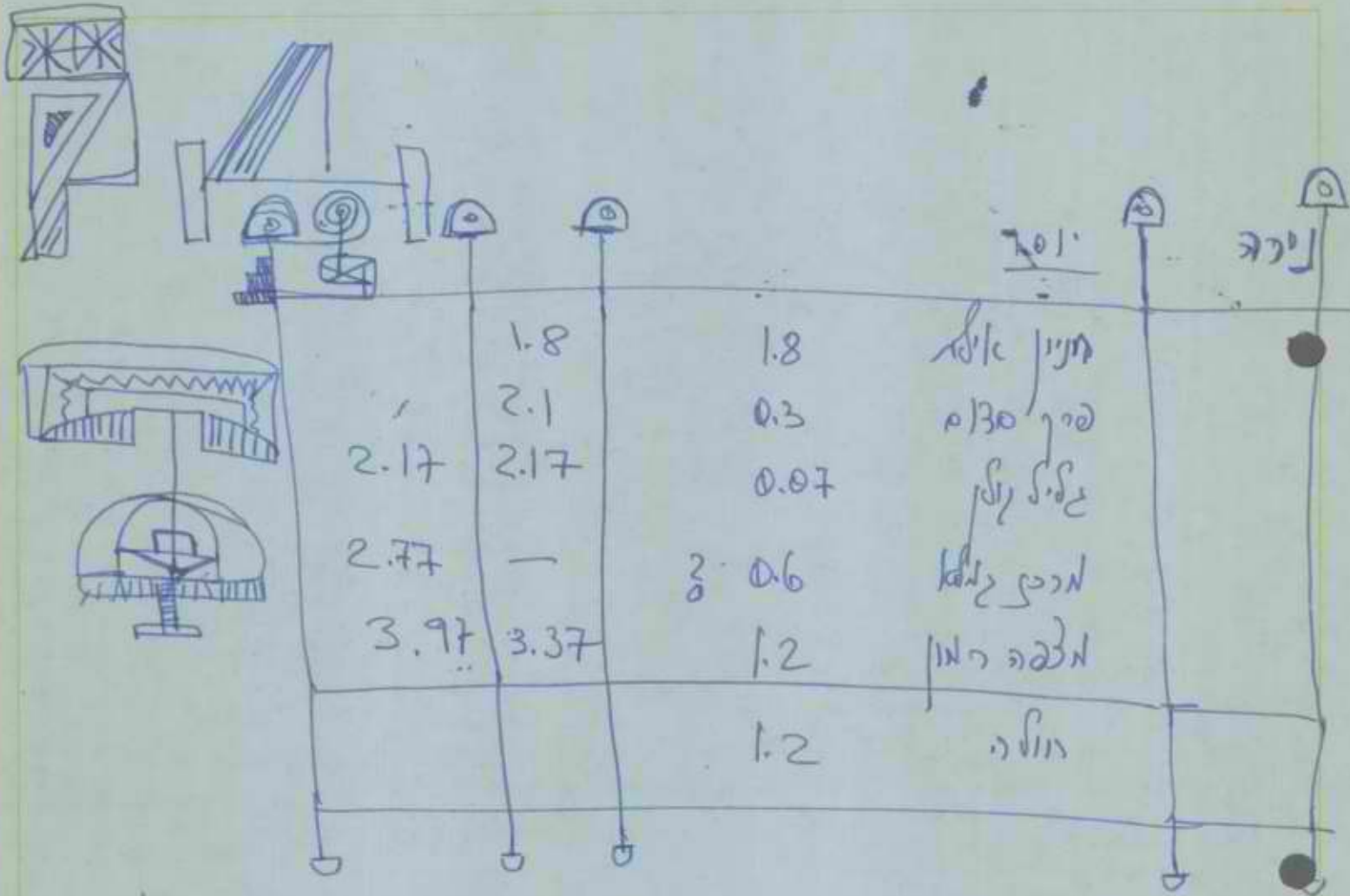
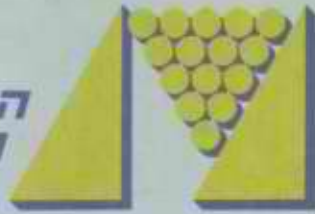
מר א. בירדן - מנהל רשות שמורות הטבע

אינג' א. שרון

הנה"ח

גב' נירה פרץ - ח.מ.ה.





החברה הכלכלית ליחידות להתיישבות

3 מ"ס חשבונית 82-13.4

לש"ב מדינת ישראל

12 במרץ 1982

רשות שמורות הטבע  
דמיית 28 חשבונית 54167

מחיר  
למכירת כ"ד

למכירת  
מחיר  
מחיר  
מחיר

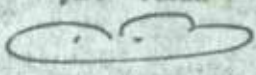
המחיר ברוב הימים להקציה והעברת  
מסמכים למכירת 1981/82 ו-1980/81

- 1. המחיר למכירת המטרה הישנה 25.2.82 ולמכירת המטרה החדשה 1.2.82, כמובן  
למכירת המטרה החדשה 2.0.82, המחיר למכירת המטרה החדשה 1.0.82, המחיר למכירת המטרה החדשה 1.0.82, המחיר למכירת המטרה החדשה 1.0.82.
- 2. המחיר למכירת המטרה הישנה 1.5.82, המחיר למכירת המטרה החדשה 0.15.82, המחיר למכירת המטרה החדשה 0.15.82, המחיר למכירת המטרה החדשה 0.15.82.
- 3. המחיר למכירת המטרה הישנה 0.45.82, המחיר למכירת המטרה החדשה 0.45.82, המחיר למכירת המטרה החדשה 0.45.82, המחיר למכירת המטרה החדשה 0.45.82.

2/...

התקציב המוצע		התקציב המוכנס		ההפרש	
שנת 81/82	שנת 80/81	שנת 81/82	שנת 80/81	שנת 81/82	שנת 80/81
0,2	-	0,706	0,2	0,2	0,706
1,53	-	7,200	1,0	1,0	6,200
0,15	-	0,726	0,15	0,15	0,576
0,05	0,25	0,078	0,3	0,3	0,222
-	0,45	0,706	0,45	0,45	0,256
-	0,30	0,978	0,30	0,30	0,678
<b>1,00</b>	<b>1,95</b>		<b>3,00</b>		

- במסגרת מיזם זמני 21.9 מוריע מנכ"ל התורה למעבר, אך אינו יודע, על התפתחות בלתי של התכנון לאור השינויים המסוימים שהיו, אולם, לדאבונו היו מספר דיווחים טובים לרוב החלטת מנהלי התכנון והחלטת התכנון על שהם. אנו מקווים שלתוב, לאור העברת התכנון למחלק הדיווחים יובטח באופן שוטף ומדויק.
- באחד ופליט התקציב המוכנס הוצעו למעשה המנהל האזורי שני מבקשים להגדיל את המספרים אשר עלו על חלק היחסי המוכנס אולם לא עלו בכל מקרה על התקציב, הם יירשמו לזכותן במספרים המדויקים בהם התקעה הייתה למעשה גדולה יותר או סקדמה יותר ולכן המספרים למעשה כובו.
- בכל מקרה של אינפורמציה או החזרה משהיה נשנה לקבוע בגישה בדרך המקום האמרי בהתחלטה כל הנוגעים בדרך.
- אנו מקווים שזוהי הגישה המיידית למיזם זמני למתן מענה, למען ולעוד דיווחים כדומים לקודם האירוע ברוב טובה כמו קודם.

מכבוד רב,  


דן רובין  
 מנהל חטיבת פנח ומקרקעין

התקציב  
 מר ד. כרבר - מנכ"ל משרד התיירות  
 מר א. גימן - יו"ר ועדה בקורת, חמ"ח  
 מר א. ביידיץ - מנהל חקרים  
 מר א. שמירא  
 מר א. שטרן  
 מר א. שטרן  
 מר א. שטרן  
 מר א. שטרן

C.C.2

התעודות הנתונות לתעודות  
ב-13.4.82  
(2)

יום בניית התעודה  
12 באפריל 1982

ד ח ו ד  
למסירת ביד

למכור  
מי שמוט לזמן  
ממל המבנה הממשלתי למסירת  
רח"ק קרן המגורים  
י ר ג של י מ

אדון נכס,

הכרוז: ברור כיחס לקצבים ומספרם  
מספרים ל-1981/82 ו-1982/83

מטרת המכתב, מיום 25.3.82 על יחידה ולאחראיות יחידה מסוימת, ברצוננו  
לברר ולהסדיר את מערך הקצבים כדי להסדיר את הנושא סוף סוף ולשחרר סוף סוף  
לבני העיירה.


1. הקצבים הרגילים המוכתרים לשנת 81/80 עם החברה היה 1,2 מליון שקל במחירי  
81/80 שנת 82, 0,2 מליון שקל למסורת האלטרנטיבית ו-1,0 מליון שקל למסורת ומיילוח  
בגב כולל את כל הפרוייקטים שקטורים בכך.
2. קצבים נוסף המוכתרים עליו בכך 1,5 מליון שקל כלל 0,15 מליון שקל למסורת החולה  
סרט ספקרים ומביל 2, 0,8 מליון שקל למסורת ומיילוח בגב כולל כל הפרוייקטים,  
0,3 מליון שקל לנהל טעונה ו-0,45 מליון שקל לדרך גישה לגמלא.
3. עבור השירות בקריה פארק הרטון סוכם על הקצבים נוסף בכך 0,5 מליון שקל.

4. הועברו, למעשה, על סמך דוחו שלנו:

הקציות		80/81	81/82	הקציות	
המוטב	המוטב	(השקעה למעשה)	(השקעה למעשה)	שנת 80/81	שנת 81/82
1. מסורה אלמוגים	0,2	0,786	-	0,2	-
2. סידורו וטוילורו בנגב	1,0	7,200	9,5	1,55	-
3. מסורה החולה טביל צף ו.מ.מ.	0,15	0,726	6,6	0,15	-
4. נחל מערות	0,3	0,078	0,178	0,05	0,25
5. גמלא - דרך גישה וסדרות	0,45	0,212	0,706	-	0,45
6. תמחיות פארק רמון	0,30	0,106	0,978	-	0,20
	3,00			2,55	1,00

5. במכתב 21.9.81 מיום 21.9.81 מודיע מנכ"ל החברה לבעבר, מר אבי ברוק, על החלפת מלאה של החשבונות לאור הסיכומים המיוחדים שהיו, אולם, לדאבונו היו מספר דוחים שונים לרגל החלפת סגולי ותשמונות והקלחא חנילה התשמונות על כהטב. אנו מקוים שלחבא, לאור העברת החשבונות למחשב הדוחים ירגשו באופן שוטף ומדוייק.
6. כאחר זכיליט התקציב שמוטבם הועבר למעשה בשנה שלאחריה אנו מבקשים שלגבי אותם סכומים אשר עלו על החלק היחסי המוטבם אולם לא עלו בכל מקרה על התקציב, הם יירשמו לזכותנו בפסימים האחריים בהם התקעה הימה למעשה ברולה יומר או שוקרמה יומר ולמן הסכומים למעשה כנסו.
7. בכל מקרה של אינפורמציה או הבהרה נוספות נעשה לקבוע בגישה בנדון בחקירה האספרי בהתאמות כל הנוגעים בדבר.
8. אנו מקוים שבזאת הגיעה הטריטה לסיימה ולמטיף לסוף פעולה, למכוון ולמצוע מדוייקים כדחמים לקדום החיירות ברזח טובה כמו בעבר.

בכבוד רב,



דן רוביין  
מנהל חטיבת פרוז ומקרקעין

התקנים

- מר ר. מרבר - מנכ"ל משרד החיירות
- מר א. גיאן - יו"ר ועדה בקורת, חמ"ח
- מר א. ביידיץ - מנהל חרטה
- מר א. ספירא

אנו מודים לך על שיתוף פעולהך,  
ב"ר רוביין, ח.מ.ת.  
הנה"ח

י"ט בניסן תש"ב  
12 באפריל 1982

לתינת להיירות  
13. 4. 82  
נורכי

ד ה ר י  
למסירה ביד

למכר  
בר עמוס לוטן  
מנכ"ל החברה הממשלתית להיירות  
רח' קרן היסוד 38  
ירושלים

ארון נכבד,

הנדון: גבר השבון שנת 1981, 82 והקצב 93 1982

בגישתה שהקיימת עם בר ד. פרבר מנכ"ל סניף ההיירות ויו"ר מועצת המנהלים של החברה הממשלתית להיירות, בר ד. פרי זו. ממקין ובתחתונה אינג' א. יסוק, הצגנו את המערכת הקציבית של מרוייקטים שטוחים עם החברה הממשלתית להיירות כפי שטוחם עליהם בשנת עקרונית. כל הקציבים היו במחירי אוקטובר 1981.

שנת 1981, 82

בתחנות תימנה.

0,9 מליון שקל

1. מרכז מבקרים יטבתה

במרוייקט הוחקעו עד היום מהקצב סידרה וטיילוח כ- 6,0 מליון שקל, ודרוש עד לגמר ההצובה כ- 1,5 מליון שקל נוסף. הוגש לחברה לפתוח הוץ אילת לשנת 1982, 83 1,0 מליון שקל.

0,1 מליון שקל

2. הנדוני יום

עמודי עמט, הקניון האדום, עין נשפים, במרוייקים הוחקע עד היום כ- 0,2 מליון שקל בתכנון והוא נמצא כיום בבצוע.

0,5 מליון שקל

3. סידרה וטיילוח נגב כללי

לשנת 1981, 82 הוחקע כ- 9,5 מליון שקל במרוייקטים, הוץ ממרכז מבקרים יטבתה והנדוני יום, התייחס לפארק הרמון ומרכז מבקרים מצפה רסון.

התחייבויות ח.מ.ת.  
0,2 מליון שקל

0,3 מליון שקל

2,0 מליון שקל

התחייבויות ח.מ.ת.  
1,2 מליון שקל

0,6 מליון שקל

0,24 מליון שקל

4. מרכז מבקרים חולה  
החכנון הוטלם ביניה האחרונה.  
הפרוייקט נמצא במצוק. הוטקעו כד  
היום כ-0,6 מליון שקל בהכנון  
דרוש להשלמה הפרוייקט כ-5,0 מליון  
שקל נוסף. הוגם לבנת 1982/83  
1,2 מליון שקל

5. חניון חוף אלמוג - אילת  
הוטלם עבודה עפר ושתילה המרים.  
בוצע כד היום כ-0,8 מליון שקל.  
טולם על ידי החברה לפתוח חוף אילת  
0,1 מליון שקל.

סה"כ להשלמת הקציב 1981/82

שנת 1982/83

1. מרכז מבקרים חולה - סכום נוסף  
מבנה כולל אגודת כ-5,0 מליון שקל

2. מרכז מבקרים במלא  
בשלביו הכנון. הכוונה להחיל במצוק,  
ולבצע כ-1,6 מליון שקל מהוך כ-4,0  
מליון שקל.

3. הכנייה פיירוח ומיילוח  
בליל-גולן - מעקב ואתור פרוייקטים  
0,07 כ-0,2 מליון שקל  
גליל מרכזי וחתונן - הוטקע כבר  
0,1 כ-0,1 מליון שקל. כ-0,2 נוספים  
הרי יהודה - הוחלל בהכנון  
0,07 כ-0,2 מליון שקל

הגומים העשויים להחתוף - קק"ל, מחלקת  
החייכות ואגודות מקוטינה או גורמים  
אזרניים.

התחשבות ח.מ.ת.

0,3 מליון שקל

1,2 מליון שקל

1,8 מליון שקל

1,2 מליון שקל

6,54 מליון שקל

מארק את שנים

4. החול בחכרון - גמר הכנון ובצוע הניה  
והחירה המורה ב-1,3 מליון שקל

5. מרכז הפקידים נוספת רבון  
כולל הצובה ב-0,8 מליון שקל

6. חניון חדר אלטוב - גילה  
גמר בצוק ב-5,4 מליון שקל. במידה  
ועירייה גילה לא השתתף יש להגריל והתחשבות.

הצובה ורופים מוי-גד יטבת  
גמר הכנון והחלה בצוק ב-2,4 מליון שקל

ט ה " כ

יש לקחת בחשבון החלק מהקצוב זה יהיה  
מיוקצב מהקצוב הנותר למורה חוץ גילה. אולם  
יש להכפיל החשבונים אבטת יקפדו לרמה  
המרוויקטים במסגרת הקצוב.

6,54 מליון שקל

ט ה " כ כללי

כמו כן הועלה נושא כביש בית-גמט - הר יעלה (גט הרים) כדרך גישה למערה הנסימים  
ומאק ה-200 שהוא אור היורה אטרקטיבי.

קרן קיימת טרצה את הדרך על החבונה, בזמנו, וכיום רופים ב-14,0 מליון שקל  
ובגוי במסלול. כ"ג מוכן לתת 1,2 מוקצוב זה בהנאי של התחשבות נוספת מבורמים אחרים  
ב-7,0 מליון שקל במחירי אוקטובר 81, ב-4,2 מליון שקל.

אנו מפקטים מאשרו לנו את הקצוב הנ"ל כדי שסוכם עקרונית בישיבה בזמנו והדאבו  
למערה הנסיים לפי הדריש מדובכים על 1,2 כל חודש שהוא זמא במסוצה את קצב ההקדמות.

בכבוד רב,



דן רובין

מנהל הטיבת פתוח ופקרטיין

העוקים

פר ר. טובר - מנכ"ל מטרד החיירה

פר א. בירון - מנהל רשות שמורה הטבע

אינג' א. שוק

הנה"ח

גב' נירה פרץ - ח.מ.ת.



ולא שמימי  
האם

טל שחר, 21 בינואר 1982

החברה הממשלתית להיינו  
ד שוב תענה 82- 1. 31.  
תיק

שלום רב,

שלום רב,

עם פרישתי מניהול רשות שמורות הטבע וכניסתו לתפקיד של מחליפי אורי ביידץ, ברצוני להודות לך על הסיוע, העזרה ושיתוף הפעולה שקיבלה הרשות בכל תחומי פעולתה.

חמש שנים של פעילות אינטנסיבית וקשה, תוך מיצוי מלא של המשאבים שעמדו לרשותנו איפיינו תקופה זו.

הגידול העצום בהיקף פעילותה של הרשות, העמקת והרחבת תחומי הטפול ופיתוח של מספר רב של נושאים חדשים, בעלי חשיבות מכרעת לעתיד שמירת הטבע ואיכות הסביבה בשטחים הפתוחים שימשו לנו כקו מנחה לפעולה.

שמירת הנגב - תוך כדי הערכות צה"ל, היו אחד ממוקדי הפעילות. ההצלחה בנושא זה הינה אות כבוד לרשות שמורות הטבע, לעובדיה ולגורמי מערכת הבטחון וצה"ל, שפעלו עם הרשות.

העזרה הרבה לה זכיתי מכל גורמי הממשלה, מוסדות הצבור, הרשויות המקומיות, אנשי האקדמיה והמדענים, ובמיוחד מעובדי רשות שמורות הטבע כולם, לא ישכחו.

מאחר ולא אוכל להפרד אישית ברצוני להביע בדרך זו את הודתי והערכתי הן מן הבחינה האישית והן מטעמה של רשות שמורות הטבע.

אני מאמין ומקווה שגם בעתיד תזכה רשות שמורות הטבע לעזרה ולאמון שזכינו בו בחמשת השנים האחרונות.

ליונה  
אדיר שפירא

אגף הטיסה



# החברה הממשלתית לתיירות

ISRAEL GOVERNMENT TOURIST CORPORATION

ירושלים, ל' בטבת תשמ"ב  
5 בינואר 1982  
מספרנו: 4878

סכום פגישת נמצאיך 3.1.82 בנושא:

המשך סקירת פרויקטים בתכנון ובצוע במסגרת תוכנית טיירות וטיילות נגב

השתתפו: רש"ט - מר ד.רובין, מר זורקין  
חמ"ת - מר א.אורבך, מר ג.כתן.

## כללי:

1. בפגישה סקרו מר רובין ומר זורקין את פרויקט פארק הרמון (תוכניות קריית הרמון, בורות לוצ, אל ביאר) ואת תוכנית הפיתוח באזור הר סדום.

## בורות לוצ

2. באחר שתוכנן ע"י אדריכל ה. לרמן נבנה חניון יום ולילה המסוגל לקלוט ללינה כ- 200 איש. בתוך ארבעה חודשים תסתיים בניית מכנה השירותים באזור והוא יפתח לקהל. החניון ממוקם בקצה של "לולאת סיור" באורך 50 ק"מ באזור המכתש, שראשיתה במרכז המבקרים במצפה רמון.

## אל ביאר

3. אחר הדומה במהותו לבורות לוצ - חניון יום ולילה המסוגל לקלוט מטיילים באזור ללינה, תוכנן ע"י אדריכל ר. לרמן. קיימות תוכניות ורעיונות לפתוח נוסף בעתיד, לחניונים אלה, עם הגדלת הביקוש לטיירות ושהיית באזור.

2/...



- 2 -

4. קרית פארק הרמון במצפה רמון


ניתנה סקירה על התקדמות בניית מבנה מרכז המבקרים, השלמת החניה והכשרת דרך הגשה למרכז ולחניה. תוכנית מפורטת של מבנה המסעדה והמטחר הושלמה. לשני השטחים באגפי הקריה שיועדו למוקדי אכסון עדיין אין תוכנית; יש להעריך להכנת פרוגרמה ותוכנית (תחכן אפשרות פיתוחם באמצעות תיקי משקיע).

5. אזור תר סדום

בשלב ראשון של התוכנית שחוכנה ע"י אדריכל ש.אהרונסון תפותח מערת סדום (הפעלת תצוגה אור-קולית על האזור בשילוב מפעלי ים-תמלח) והפעלת מזנון לשרות המבקרים מחוץ למערה. במקביל תוכשר לביקור של קהל רחב יותר (בנוסף למטיבי לכת) מערת הקטח. כמו-כן קיימת תוכנית לשימוש מחודש בחלק מהמבנים במחנה הנטוש בסדום כמחנה זמני בחורף.

6. פירוט עלות הפרוייקטים הכלולים בתוכנית סיירות וטיילות נגב נמצא עתה בעיבוד. בעוד כשכועיים העביר הרש"ט לחמ"ת את פירוט העלויות והוצאות בפועל בשנה שעברה לגבי כל אחד מהפרוייקטים, לרבות חלקו של כל אחד מהגופים השותפים בתוכנית.

7. נקבע כי תחואם פגישה נוספת להמשך סקירת הפרוייקטים הכלולים בתוכנית הנ"ל.

  
רשם: גדי כהן

העתק:  
מר א. ברוק - מנכ"ל  
מר י. טוקר - מנהל אגף תכנון ✓  
גב' נ. פרץ - ממונה על החקצים  
משתתפים.

גכ/נג



יח" בטבת תשמ"ב  
13 בינואר 1982

לכבוד

- מר דב אכול - האגודה לקידום ופחוח החיידוח בגליל.
- מר טוביה אבל - קרן קיימח לישראל, צפת.
- מר יוסי סוקר - החברה הממלחית לחיידוח.
- מר עמוס הרפז - מנהל חבל הגליל, הסוכנות היהודית, צפת.
- מר א. ורצמן - מינהל מקרקעי ישראל, נצרה.
- מר עמוס לוטן - מחאם פעולות הממלה בגליל.
- מר י. ליבוויץ - משרד הפניט, נצרה.
- מר אבי איתן - מנהל אגף השחיקות.
- מר פנחס אורן - רשות הגנים הלאומיים.

**החברה הממשלתית לחיידוח**  
 נ. טבת תשמ"ב 82 = 15. 1  
 ח"ת

אדוניט נכבדים,

הנדון: ועדת הגוי טיילוח וטיידוח גליל-גולן

הינכם מוזמנים לייבנה ועדת הגוי טיילוח וטיידוח גליל-גולן מחקיים ביום רביעי 3.2.82. בלייבה זו יועלו הנושאים הבאים:

- א. הלמה הווכניה בנושא הלוח (מצ"ב חומר לעיונכם ולהערותיכם לקראת הדיון).
- ב. דוח ועדכון הכניות פחוח ע"י הגורמים השונפים כנגזר מהווכניה.

סדר היום

- מפג: 0845 עד 0900 -- בורד הגליל
- 0900 - יציאה לטיידוח: מצפה מעלה גמלא (שחוח צפון מזרח הכנורה ויער יהודיה) מטולה - הר צעיה
- 1330 - ארוחה צהריית באיילה השחר
- 1430 - דיון (ראו נספח מצורף).

בברכה,  
 אסתר דנון  
 מזכירת חסימת פיתוח ומקרקעין

העתיקים

- אדר' מיכאל בונה - אדר' טמטס 10, ת"א
- אדר' בדון רייג
- עליזה רוטמן
- אורי כסוק
- חגי גילה
- דני קניגשטיין
- זורקין
- דן רובין
- דן טרי

נושאים לדיון

1. שילום אזרחי - חגי גילח

2. הצגת חובות

א. ראש הגנים הלאומיים - כורזיט

קלעו נפרוד  
הרחבת חורטא מל  
קדט נפתלי  
כורסי


ב. החברה הממלכתית להיידרו - מרכז מבקרים קריה / מונה  
מטולה

ג. קרן קיימה לישראל - יער פארק קצהין

חניונים - צפון מזרח הכנרת  
פארק הירדן  
חניון נוף - פעיל קריה / מונה  
/ יקום יער קריה / מונה ופנח / רוחי נוף  
פיתוח דגם לחניון רוכבים - יער ביריה  
הר צפיה

ד. יו"ר ס.מ. יסוד המעלה, מר יוסי מזרחי - ביה דוברובין

ה. הרוע / מורות הטבע - רה-תכנון יהודיה ובטיחה - אדר / גרעון / ריג  
ארץ פלגי מים - דני קניג / סייך  
הביאס - דני קניג / סייך  
מרכז מבקרים בחולה - חגי גילח  
גמלא - עליזה דוסמן



הצעה לתכנית שילוט במסגרת הכנון פתוח סיירות, טיילות ותיירות  
בגליל העליון ורמת הגולן

---

רשימת האחרים לפי רמת דרוגם

<u>דרג 1</u>	<u>דרג 3</u>
צפה	תל קדש
החרטום	מצודה הונין
גמלא	עין האו
בטיחה	נחל עינן
פארק הירדן (מוקד דרומי)	חורשת שדה אליעזר
חמת גדר	כורזים
	ורד הגליל
	שמיר
<u>דרג 2</u>	פארק הירדן (מוקד צפוני ואחר הנצחה)
מטולה, התנור והגדר הטובה	נחל שניר
תל - חי	מגדל שמס
שמורת החולה	נוה אטי"ב
חל חצור, איילת השחר ואירוס הדור	קלעה נמרוד
ראש פינה, חצור	חל פאחר
תל-דן, הפירות ובית אוסישקין	יער אודם
חורשת טל	נחל גלבון
בניאס	קצרין
בריכת רם	שמורת טבע אל על
שמורת טבע יהודיה (נ. יהודיה ונ. זויתן)	סוסיחה
נחל משושים	מצוקי האון

דרג 4

נחל דישון  
רמות נפתלי וקרן נפתלי  
מצודה ישע  
קניון קטן יפתח  
מצפה פאר  
קריח שמונה ומצוקי רמים  
יסוד המעלה  
מעין ברוך  
נחל סער  
מצפה גדוח  
רובום חירי  
מזרעה כנף  
רמות  
חיספין

דרג 5

מצפה הימים (ד"ר ירום)  
שמורת סבע נחל משגב  
עין אווזים  
הר חרמוניה  
הר בנטל ואביטל  
הר שיפון וסינדינה  
פרג' וחל פארס



הצעה לתכנית השילוט (לפי סדר חשיבות האתרים)

הערות מקדימות:

1. לאתרים מדרג 1. מוצעה הכוונה מצמתים אזוריים ראשיים ועד לצמתים הקרובים כולל בכניסה לאתר.
2. לאתרים מדרג 2. מוצעה הכוונה בדרך כלל משני הצמתים הקרובים כולל בכניסה לאתר.
3. לאתרים מדרג 3. ואילך מוצעה הכוונה בדרך כלל בכניסה לאתרים בלבד. בשיטת הכנת ההצעה קיימת התייחסות למראה מקומות לאורך צירי התנועה מנקודות ההכוונה לאתרים בדרג 1. ועד לאתרים עצמם (ראה פרוט ההצעה).
4. ההצעה מתייחסת גם לתכנית כגון:  
הכוונה אל אתר - שם האתר והמרחק בק"מ.  
בכניסה לאתר - סמל הרשות הצבורית שבאחריותה מנוהל האתר, שם האתר ונושאי השרותים הניתנים באתר כולל מהות האתר.

5. מיקרא

△ סה"כ מס. השלטים באתרים של הדרג המתאים

□ סה"כ מספר השלטים באתר

לכל אתר מספרו הסדורי בקבוצת הדרג המתאימה.  
סעיף משנה 1 מתייחס לשלטי הכוונה.  
סעיף משנה 2 מתייחס לשלום בכניסה לאתרים  
סעיף משנה 3 מתייחס לשלום אחרים, לאורך ציר התנועה, שאינם מצויינים ברשימת האתרים המפורטת.

הערה: שילוט סעיפי משנה 2 ו-3 הינו בעברית ובאנגלית.

דרג 46 1. הצעה לשילוש - סה"כ 166 שלטים

1 (1) ש.ט. החרמון ואחר הסקי

(2) 1.1 הכוונה

(1) בצומת הכבישים 90/99

ש.ט. החרמון 15 ק"מ  
אחר הסקי בחרמון 35

(2) " " 91/978

ש.ט. החרמון 29 ק"מ  
אחר הסקי בחרמון 36 ק

(3) 1.2 כניסה לשמורה

(1) בכביש 989 בק"מ ה-1

(2) בכביש 98 בק"מ ה-94

(1) בכביש 98 בק"מ ה-101

כניסה לאתר הסקי

סמל הרשוח  
ש.ט. החרמון  
אחר הסקי  
סמל לסקי  
סמל למסעדה

(6) 1.3 מראה מקומות

(1) בכביש 989 בק"מ ה-3,7

סמל גנים לאומיים  
בן לאומי מבצר נמרוד  
סמל עהיקוח

(2) בכביש 989 בק"מ ה-4.8

סמל הרשוח  
שיח עוחמן  
סמל עהיקוח  
סמל חניון

(3) בכביש 989 בק"מ ה-7.8

נוה אטי"ב  
סמל: מלון  
מסעדה  
רכיבה  
עהיקוח

(4.1) בכביש 98 בק"מ ה-92.8

מגדל שמס  
סמל: מסעדה  
שרותי דלק

(4.2) בכביש 98 בק"מ ה-67.5 כנ"ל 4.1 לעיל

(5) בכביש 98 בק"מ 98.4

סמל הרשות
בקעה מן
סמל עתיקה

(2) אחר גמלא

8

(5) 2.1 הכוונה

(1) בצומת הכבישים 808/87

ש.ט. יער יהודיה
אחר גמלא
8.2 ק"מ

(2) בצומת הכבישים 808/98

" "
21.6 ק"מ

(3) " " 90/87

" "
34.2 ק"מ

(4) " " 92/869

" "
17.6 ק"מ

(5) " " 869/808

" "
1.8

(1) בכביש 808 בק"מ ה-21.6

סמל הרשות
ש.ט. יער יהודיה
אחר גמלא
סמל עתיקה

(1)\* 2.2 כניסה לאחר

(1) בכביש 808 בק"מ ה-26.5

סמל הרשות
ש.ט. יער יהודיה
מפל נחל סייבה

(2) מראה מקומה

(2) בכביש 869 בק"מ ה-15

סמל הרשות
ש.ט. יער יהודיה
אל מפלי נחל דליוח
ואתר גמלא
צבע השביל ומרחק הליכה

\*השלט קיים בשטח

17+

הבטיחה (3)

3.1 הכוונה (2)

(1) בצומח הכבישים 90/87

(2) " " 98/92

(2) 3.2 כניסה לשמורה

(1) בכביש 92 בק"מ ה-24

(2) בכביש 87 בק"מ ה-7.5

(13+) 3.3 מראה מקומות

(1) בכביש 87 בק"מ ה-0,2

(2) " " " ה-1

(3) " " " ה-2,5

(4) בכביש 87 בק"מ ה-10

(5) בכביש 92 בק"מ ה-25.5

(6) " " " ה-24.5

(7) " " " ה-20.7

(8) " " " ה-16.9

ש.ס. הבטיחה 13 ק"מ
" " 24 ק"מ
סמל הרשות ש.ס. הבטיחה סמל לדיג חכות
סמל הרשות ש.ס. הבטיחה חורשה בית הבק סמל לדיג חכות
סמל א.נ.א. אכטנית כרי דשא סמלז אכסון ומסעז
סמל הרשות עין שבע
סמל גנים לאומיים גן לאומי כטר נח סמל עתיקות
סמל הרשות ש.ס. יער יהודיה נחל משושים
סמל הרשות ש.ס. יער יהודיה נחל יהודיה
סמל הרשות ש.ס. יער יהודיה נחל דליות
רמות כפר נופש סמל: אכסון, מצרס
סמל גנים לאומיים גן לאומי כורטי סמל עתיקות

סמל בנים לאומיים בן לאומי סוסיחה סמל עתיקות	(9) בכביש 92 בק"מ ה-11,3	
חניון עין-גב סמל: אכסון, מסעדה	(10) " " " ה-11.2	
חניון האון סמל: אכסון, מסעדה	(11) " " " ה-4.8	
סמל הרשות סמל הצפית בכע"ח המרחק 1,5 ק"מ	(12) " " " ה-7.4	
סמל מינהל הכנרת חניון	(13.1) " " " ה-	
חניון מעגן סמל: אכסון ומזנון	(14) בכביש 98 בק"מ ה-1	
פארק הירדן (מוקד דרומי) 11,3 ק"מ	(1) בצומת הכבישים 90/87	(4) פארק הירדן (מוקד דרומי) (3) 4.1 הכוונה
פארק הירדן (מוקד דרומי) 1,8 ק"מ	(2) " " 87/888	
פארק הירדן (מוקד דרומי) 11,2 ק"מ	(3) " " 91/888	
סמל ק.ק.ל. פארק הירדן (מוקד דרומי) סמל: חניון דייג חכוח	(1) בכביש 888 בק"מ ה-1.8	(1) 4.2 כניסה לאתר
חמה גדר 10 ק"מ	(1) בצומת הכבישים 90/98	(5) חמה גדר (2) 5.1 הכוונה
" " 34.4 ק"מ	(2) " " 87/92	
חמה גדר סמל: חניון מרחצאות עתיקות	(1) בכביש 98 בק"מ ה-8	(1) 5.2 כניסה לאתר

נחל ירמוך

(1) בכביש 98 בק"מ ה-5.5

(1) 5.3 מראה מקומות

57  
דרג 2

1. מסולה, התנור והגדר הטובה

7

(3) 1.1 הכוונה

ש.ט. התנור 8,5 ק"מ  
הגדר הטובה(?) 9 ק"מ

(1) בצומת הכבישים 90/99

הגדר הטובה(?) 2 ק"מ

(2) בכביש 90 בק"מ ה-477.5

הגדר הטובה(?) 2 ק"מ

(3) בכביש 90 בק"מ ה-479

סמל הרשות  
ש.ט. התנור  
חניון התנור  
סמל חניון יום

(1) בכביש 90 בק"מ ה-476.5

(2) 1.2.1 כניסה לשמורה

סמל הרשות  
ש.ט. התנור  
חניון האשד  
סמל חניון יום

(2) בכביש 90 בק"מ ה-479

(1) 1.2.2 כניסה לאחר הגדר הטובה

(1) בכביש המקומית בכניסה  
לאחר

סמל אשכולות  
סמל מועצה מקומית מסולה  
הגדר הטובה

(1) 1.3 מראה מקומות

(1) בכביש 90 בק"מ ה-474.5

נחל השומר  
חצפית בגאופיטים

2. חל - חי

5

(2) 2.1 הכוונה

(1) בצומת הכבישים 90/99

מוזאון חל-חי ( 2 ק"מ  
אכסניה נוער ( 2 ק"מ  
מוזאון השומר 2,5 ק"מ

(2) בצומת הכבישים 90/9977

אכסניה נוער 0,2 ק"מ  
מוזיאון השומר 0,7 ק"מ

<p>סמל המועצה האזורית בליל עליון מוזאון תל-חי (סמל?)</p>	<p>(1) בצומח הכבישים 90/9977</p>	<p>(3) 2.2 כניסה</p>
<p>סמל א.נ.א. אכסניה נוער תל-חי סמל אכסון</p>	<p>(2) בכביש 9977 בק"מ ה-81.1</p>	
<p>סמל המועצה האזורית בליל עליון מוזאון השומר (סמל?) מוזאון סמל: אכסון (ביח הארחה) סמל שרותי דלק</p>	<p>(3) בכביש 9977 בק"מ ה-81</p>	
<p>שמורת טבע החולה 11,5</p>	<p>(1) בצומח הכבישים 90/91</p>	<p>3. שמורת החולה (3) 3.1 הכוונה</p>
<p>" " " 7.8 ק"מ</p>	<p>(2) " " 90/899</p>	
<p>" " " 2 ק"מ</p>	<p>(3) בכביש 90 בק"מ ה-453.2</p>	
<p>סמל הרשות שמורת טבע החולה סמל הצפית בע"ח סמל חניון יום סמל מרכז מבקרים(?)</p>	<p>(1) בכביש פנימי לשמורה (פורשח המיסדים פינה מערבית)</p>	<p>(1) 3.2</p>
<p>נחל חצור</p>	<p>(1) בכביש 90 בק"מ ה-446.5</p>	<p>(3) 3.3 מראה מקומות</p>
<p>נחל דיסון</p>	<p>(2) בכביש 90 בק"מ ה-450</p>	
<p>סמל הרשות שמורת טבע נחל עינן סמל עתיקות</p>	<p>(3) בכביש 90 בק"מ ה-455</p>	
<p>עתיקות חצוק 4 ק"מ ש.ט. אירוס הדור 3,5</p>	<p>(1) בצומח כבישים 90/91</p>	<p>4. תל חצור, אילה השחר ואירוס הדור (1) 4.1 הכוונה</p>
<p>סמל הרשות ש.ט. אירוס הדור סמל הצפית בגאופיסים</p>	<p>(1) בכביש 90 בק"מ ה-447</p>	<p>(3) 4.2 כניסה</p>

סמל גנים לאומיים גן לאומי תל חצור סמל עתיקות	(2) בכביש 90 בק"מ ה-447.5	5. ראש-פינה - חצור
מוזיאון עתיקות חצור סמל עתיקות סמל אכסון(בית הארחה אילת השחר	(3) בכביש 90 בק"מ ה-448	6. תל-דן, חפירות ובית אוסישקין 13 (2) 6.1 הכוונה
ש.ט. תל-דן 10.5 ק"מ מוזאון לטבע ביה ארס 10	(1) בצומת הכבישים 90/99	
ש.ט. תל-דן 1,5 ק"מ מוזאון לטבע ביה ארס 1	(2) בכביש 99 בק"מ ה-8.7	
סמל מ.א. גליל עליון מוזאון לטבע בית אוסישקין	(1) בכביש הפנימי לתל-דן כניסה למוזאון	(2) 6.2 כניסה
סמל הרשוח ש.ט. תל-דן סמל עתיקות סמל חניון יום סמל מסעדה	(2) בכביש הפנימי לתל-דן	
סמל מ.א. גליל עליון מוזאון פרהיסטורי מעין ברוך סמל עתיקות	(1) בכביש 99 בק"מ ה-3.8	(9) 6.3 מראה מקומות
סמל הרשוח ש.ט. נחל שניר(חצבני	(2) בכביש 99 בק"מ ה-4	
סמל מ.א. גליל עליון נחל קורן	(3) בכביש 99 בק"מ ה-4.5	
בית ארחה הגושאים סמל איכסון	(4) בכביש 99 בק"מ ה-4.6	



סמל הרשות ש.ט. סחלבים חורשה טל סמל הצפיח בגאופיטים
סמל הרשות ש.ט. נחל דן
סמל פ.א. גליל עליון נחל דן
סמל פ.א. גליל עליון נחל ליש (דן)
סמל החברה להגנת הטבע בי"ש שדה חרמון
חורשה טל 5.5 ק"מ
סמל בנים לאומיים גן לאומי חורשה טל סמל אכסון קל סמל אכסון קרוונים סמל חניון יום
ש.ט. נחל חרמון (בניאס 13 ק"מ
ש.ט. נחל חרמון (בניאס 10 ק"מ
סמל הרשות ש.ט. הבניאס סמל פאיקוח סמל מסעדה סמל חניון יום

(5) בכביש 918 בק"מ ה-43

(6) בכביש 99 בק"מ ה-5.5

(7) בכביש 99 בק"מ ה-6.2

(8) בכביש 99 בק"מ ה-6.8

(9) בכביש 99 בק"מ ה-7

(1) בצומת כבישים 90/99

(1) בכביש 99 בק"מ ה-5.5

(1) בצומת הכבישים 90/99

(2) בצומת כבישים 99/98

(1) בכביש 99 בק"מ ה-13

7. חורשה טל

7.1 (1) הכוונה

7.2 (2) כניסה

8. בניאס

8.1 (2) הכוונה

8.2 (1) כניסה

3/...

סמל מ.א. גליל עליון נחל שיאון
ברכת רם 25 ק"מ
ברכת רם 2 ק"מ
ברכת רם סמל שרותי מסעדה
סמל הרשות נחל סער
2 x גשר גשר
סמל הרשות מפל היונים
סמל הרשות נחל סער
סמל מועצה מקומית מסעדה סמל שרותי דלק סמל מסעדה
סמל מועצה מקומית מסעדה סמל שרותי דלק סמל מסעדה
ש.ט. יער יהודיה נחל יהודיה 17 ק"מ נחל זויהן 17 ק"מ בריכת המשושים 16 ק"מ
ש.ט. יער יהודיה בריכת המשושים 7 ק"מ
ש.ט. יער יהודיה בריכת המשושים 10 ק"מ

- (1) בכביש 99 בק"מ ה-10.6
- (1) בצומת הכבישים 90/99
- (2) בכביש 98 בק"מ ה-87.5
- (1) בכביש 98 בק"מ ה-88
- (1) בכביש 99 בק"מ ה-13.5
- (2) בכביש 99 בק"מ ה-15
- (3) בכביש 989 בק"מ 0.1
- (4) בכביש 98 בק"מ ה-86.5
- (5) בכביש 99 בק"מ ה-23
- (1) בצומת כבישים 90/87
- הערה: מתיחס לדרך חדשה לקרענה
- (2) בצומת כבישים 87/888
- (3) בצומת הכבישים 91/888

- (1) 8.3 מראה מקומות
- ברכת רם .9
- (2) 9.1 הכוונה
- (1) 9.2 כניסה
- (6) 9.3 מראה מקומות

- 10 שמורת טבע יהודיה
- (3) 10.1 הכוונה

סמל הרשות ש.ט. יער יהודיה נחל זריתן נחל יהודיה סמל חניון יום	(1) בכביש 87 בק"מ ה-17	(2) 10.2 כניסה
סמל הרשות ש.ט. יער יהודיה בריכת המשושים סמל חניון יום	(2) בכביש 888 בק"מ ה-5	
סמל הרשות ש.ט. יער יהודיה	(1) בכביש 87 בק"מ ה-11	(1) 10.3 מראה מקומות
		אחרים בדרג 3 
סמל מ.א. גליל עליון הל קדש סמל עתיקות	(1) בכביש 899 בק"מ ה-58	1.  הל קדש (1) 1.2 כניסה
מצודת הונין 1 ק"מ סמל מ.א. גליל עליון מצודת הונין סמל עתיקות	(1) בכביש 9977 בק"מ ה-77.5 (1) בכביש כניסה למרגליות	2.  מצודת הונין (1) 2.1 הכוונה (1) 2.2 כניסה
סמל הרשות ש.ט. עין חאו סמל חצפית בצמחים	(1) בכביש 90 בק"מ ה-460.4	3.  עין חאו (1) 3.2 כניסה
סמל הרשות ש.ט. עין אווזים	(1) בכביש 90 בק"מ ה-462.5	(1) 3.3 מראה מקומות
		4. נחל עינן - ראה אחרים דרג 2, שלט מס. 3.3.3
		5. חורשת שדה אליעזר - נכרתה בחודשים 11-12/81
גן לאומי כורזים 2 ק"מ גן לאומי כורזים 6,2	(1) בצומח כבישים 90/8277 (2) בצומח כבישים 87/8277	6.  כורזים (2) 6.1 הכוונה
סמל גנים לאומיים גן לאומי כורזים סמל עתיקות	(1) בכביש 8277 בק"מ ה-2	(1) 6.2 כניסה

ורד הגליל 0.2 ק"מ	(1) בצומח כבישים 90/8277	7. [2] ורד הגליל 7.1 (1) הכוונה
ורד הגליל סמל מסעדה סמל רכיבה	(1) בכביש 8277 בק"מ ה-0.2	7.2 (1) כניסה
שמיר מוזאון עתיקות 5	(1) בצומח כבישים 90/9779	8. [4] ש מ י ר 8.1 (1) הכוונה
סמל מ.א. גליל עליון. מוזאון עתיקות - שמיר סמל עתיקות	(1) בכביש 918 בק"מ ה-34.5	8.2 (1) כניסה
סמל מ.א. גליל עליון נחל ירדן	(1) בכביש 9779 בק"מ ה-6	8.3 (2) מראה מקומות
סמל הרשות ש.ט. תל אנפה 0.8 ק"מ סמל עתיקות	(2) בכביש 9779 בק"מ ה-8	
פארק ירדן מוקדה צמוני 1.5	(1) בכביש 91 בק"מ ה-7.4	9. [6] פארק ירדן מוקד צמוני ואחר הנצחה 9.1 (1) הכוונה
סמל מ.א. גליל עליון אחר הנצחה משמר הירדן סמל מורשה קרב	(1) בכביש 91 בק"מ ה-7	9.2 (2) כניסה
סמל ק.ק.ל. פארק ירדן מוקד צמוני סמל עתיקות סמל חניון יום	(2) בכביש פנימי (דרך הפטרולים)	
סמל מ.א. גליל עליון נחל מחניים	(1) בכביש 91 בק"מ ה-0.5	9.3 (2) מראה מקומות
סמל מ.א. גליל עליון נחל ירדן (2x שני גשרים)	(2) בכביש 91 בק"מ ה-6	
		10. נחל שניר - ראה אחרים דרג 2 שלט מס. 6.3.2 11. מגדל שפט - ראה אחרים דרג 1 שלטים מס. 1-2 1.3.4 12. נוה אטי"ב - ראה אחרים בדרג 1 שלט מס. 1.3.3

<p>מצפה גולני (תל פאחר) 3 ק"מ</p>	<p>(1) בכביש 99 בק"מ ה-13.5</p>	<p>13. תל פאחר <b>2</b>          (1) 13.1 הכוונה</p>
<p>סמל ס.א. רמת הגולן          מצפה גולני (תל פאחר)          סמל מורשת קרב</p>	<p>(1) על ציר הנפט</p>	<p>(1) 13.2 כניסה</p>
<p>סמל הרשות          ש.ט. יער אודם          סמל תצפית בע"ח          סמל תצפית בצמחים</p>	<p>(1) בכביש 98 בק"מ ה-84</p>	<p>14. יער אודם <b>3</b>          (3) 14.2 כניסה</p>
<p>סמל הרשות          ש.ט. יער אודם</p>	<p>(2) בכביש 978 בק"מ ה-56</p>	
<p>סמל הרשות          ש.ט. יער אודם          סמל תצפית בע"ח          סמל תצפית בצמחים</p>	<p>(3) בכביש 978 בק"מ ה-60</p>	
<p>ש.ט. נחל גלבון 2 ק"</p>	<p>(1) בכביש 91 בק"מ ה-14.5</p>	<p>15. נחל גלבון <b>2</b>          (1) 15.1 הכוונה</p>
<p>סמל הרשות          ש.ט. נחל גלבון          סמל עתיקות</p>	<p>(1) במגרש החניה</p>	<p>(1) 15.2 כניסה</p>
<p>סמל העיר קצרין          מוזאון קצרין          סמל עתיקות</p>	<p>(1) בכניסה לעיר</p>	<p>16. קצרין <b>3</b>          (2) 16.2 כניסה</p>
<p>סמל העיר קצרין          ביה"כ קצרין          סמל עתיקות</p>	<p>(2) בכביש 9088 בק"מ ה-5</p>	
<p>סמל יבנה          ש.ט. יבנה          (תל מואב)</p>	<p>(1) " " " " 6-ה</p>	<p>(1) 16.3 לנחל          יבנה</p>

13/...

<p>סמל הרשות ש.ט. נחל אל על</p>	<p>(1) בכביש 98 בק"מ ה-28</p>	<p>17. ש.ט. אל על <span style="border: 1px solid black; padding: 2px;">3</span> 17.2 (1) כניסה</p>
<p>סמל הרשות ש.ט. אירוס ביצות נ סמל הצפיה בצמחים</p>	<p>(1) בכביש 98 בק"מ ה-35</p>	<p>17.3 (2) מראה מקומה</p>
<p>סמל מ.א. רמת הגולן בכעת אורחה חן אל קוחדר סמל עתיקות</p>	<p>(2) בכביש 98 בק"מ ה-46.5</p>	
<p>מצוקי האון 6 ק"מ</p>	<p>(1) בכביש 98 בק"מ ה-8</p>	<p>18. סוסיחה - ראה אתרים דרג 1 שלט מס. 3.3.9 19. מצוקי האון <span style="border: 1px solid black; padding: 2px;">2</span> 18.1 (1) הכוונה</p>
<p>סמל הרשות ש.ט. מצוקי האון סמל הצפיה נוף סמל מורשה קרב</p>	<p>(1) בכביש 98 בק"מ ה-14</p>	<p>18.2 (1) כניסה</p>
<p>ש.ט. נחל דיסון 3</p>	<p>(1) בכביש 90 בק"מ ה-449</p>	<p>אתרים דרג 4 <span style="border: 1px solid black; padding: 2px;">22</span> 1. נחל דיסון <span style="border: 1px solid black; padding: 2px;">4</span> 3.1 (1) הכוונה</p>
<p>סמל הרשות ש.ט. נחל דיסון הצפיה בבק"ח עתיקות</p>	<p>(1) בכניסה מכביש 90 לאחר 3 ק"מ</p>	<p>3.2 (2) כניסה</p>
<p>סמל הרשות ש.ט. נחל דיסון הצפיה בבק"ח עתיקות</p>	<p>(2) בכביש 886 בק"מ ה-54.5</p>	
<p>סמל מ.א. מבואות חר הר צבי סמל עתיקות</p>	<p>(1) בכביש מס. 886 בק"מ ה- 56.5</p>	<p>3.3 (1) מראה מקומה</p>

<p>סמל מ.א. מבואות הרמון רמות נפתלי סמל מורשת קרב</p>	<p>(1) בכביש 886 בק"מ ה-61</p>	<p>2.2 (2) כניסה רמות נפתלי וקרן נפתלי 2. [2]</p>
<p>סמל מ.א. מבואות הרמון קרן נפתלי 2 ק"מ סמל תצפיה נוף סמל מורשת קרב</p>	<p>(2) בכביש 886 בק"מ ה-59</p>	
<p>סמל מ.א. מבואות הרמון מצודה ישע סמל תצפיה נוף סמל מורשת קרב</p>	<p>(1) בכביש 899 בק"מ ה-60.3</p>	<p>3.2 (1) כניסה מצודה ישע 3. [A]</p>
<p>סמל מ.א. גליל עליון קניון קטן יפחה סמל תצפיה בכע"ח</p>	<p>(1) בכביש 886 בק"מ ה-65</p>	<p>4.2 (1) כניסה קניון קטן יפחה 4. [2]</p>
<p>סמל הרשות ש.ס. יער יפחה נחל קדש</p>	<p>(1) בכביש 886 בק"מ ה-62</p>	<p>4.3 (1) מראה מקומות</p>
<p>סמל מ.א. גליל עליון מצפה פאר סמל תצפיות נוף</p>	<p>(1) בכביש 886 בק"מ ה-69</p>	<p>5.2 (1) כניסה מצפור פאר 5. [3]</p>
<p>סמל הרשות ש.ס. סחלבים מנרה סמל תצפיה בצמחים</p>	<p>(1) בכביש 886 בק"מ ה-69.5</p>	<p>5.3 (2) מראה מקומות</p>
<p>סמל מ.א. גליל עליון מנרה סמל תצפיה נוף</p>	<p>(2) בכביש 886 בק"מ ה-72</p>	
<p>בית דוברובין 2 ק"מ</p>	<p>(1) בכביש 90 בק"מ ה-453.2</p>	<p>7.1 (2) הכוונה קרית שמונה ומצוקי רמים יסוד המעלה 6. [3]</p>
<p>בית דוברובין 0,2 ק"מ</p>	<p>(2) בכביש פנימי ביסוד המעלה</p>	
<p>סמל המועצה המקומית יסוד המעלה בית דוברובין סמל אתר היסטורי</p>	<p>(1) בכניסה לאתר</p>	<p>7.2 (1) כניסה</p>

8. מעין ברוך - ראה אתרים דרג 2 שלט מס. 6.3.1  
 9. נחל סער - ראה אתרים דרג 2 מספרים 9.3.1x2 ; 9.3.3

<p>סמל מ.א. רמת הגולן                      מצפה גדוה                      סמל מורשת קרב                      סמל הצפייה נוף</p>	<p>(1) בכביש 91 בק"מ ה-10.5</p>	<p>10. מצפה גדוה <b>1</b>                      (1) 10.2 כניסה</p>
<p>רגם אל הירי 3 ק"מ</p>	<p>(1) בצומת כבישים 869/808</p>	<p>11. רוגום הירי <b>2</b>                      (1) 11.1 הכוונה</p>
<p>סמל מ.א. רמת הגולן                      רגם אל הירי                      סמל עתיקות</p>	<p>(1) באחר</p>	<p>(1) 11.2 כניסה</p>
<p>מזרעה כנף 4,5 ק"מ</p>	<p>(1) בכביש 869 בק"מ ה-10</p>	<p>12. מזרעה כנף <b>3</b>                      (1) 12.1 הכוונה</p>
<p>סמל מ.א. רמת הגולן                      מזרעה כנף                      סמל עתיקות</p>	<p>(1) באחר</p>	<p>(1) 12.2 כניסה</p>
<p>סמל מ.א. רמת הגולן                      מצפה מעלה גמלא                      סמל הצפייה נוף</p>	<p>(1) בכביש 869 בק"מ ה-7,5</p>	<p>(1) 12.3 מראה מקומה</p>
<p></p>	<p></p>	<p>13. רמות - ראה אתרים דרג 1 שלט מס. 3.3.7</p>
<p>סמל מ.א. רמת הגולן                      מרכז חיספין                      סמל עתיקות                      סמל אכסון</p>	<p>(1) בכביש 98 בק"מ ה-35</p>	<p>14. חיספין <b>1</b>                      (1) 14.2 כניסה</p>
<p>מצפה הימים                      סמל אכסון                      סמל חניון יום</p>	<p>(1) בכביש 85 בק"מ ה-57.3</p>	<p>אתרים דרג 5 <b>6</b>                      1. מצפה הימים <b>3</b>                      (1) 1.2 כניסה</p>



סמל מ.א. גליל עליון מצפה בן יוסף סמל חצית נוף
סמל מ.מ. ראש פינה שחזור ראש פינה סמל אתר הסטורי התישבות
סמל הרשוח ש.ט. נחל משגב
סמל הרשוח ש.ט. הר חרמונית סמל אתר גאולוגי
סמל מ.א. רמת הגולן תל פרג סמל עתיקות

(1) בכביש 85 בק"מ ה-57.5

(2) 1.3 מראה מקומות

(2) בכביש 85 בק"מ ה-59.3

(1) בכביש 90 בק"מ ה-475

2. ש.ט. נחל משגב [A]  
(1) 2.2 כניסה

3. עין אווזים - ראה אחרים דרג 3 שלט מס. 3.3.1

(1) בכביש 98 בק"מ ה-82

4. הר חרמונית [A]  
(1) 4.2 כניסה

5. הר בנטל ואביטל - לא מציע לשלט

6. הר שיפון וסינדיאנה - לא מציע לשלט

(1) בכביש 98 בק"מ ה-48

7. פרג ותל פארס [A]  
(1) 7.2 כניסה

הערה: אלו מסמלים:

מ.ד.ג. -

החברה הממשלתית להיירות  
- ז' נסלו תעודת = 16. 12. 81  
תיק 207

## רשויות שמורות הטבע



ירושלים,

סיכום פגישה תאום בין רשות שמורות הטבע וח.מ.ה. בנושאי  
פיתוח שונים מיום 24.11.81

משתתפים: יוסי סוקר, נירה פרץ - החברה הממשלתית להיירות  
דן רו ביץ, זורקיץ, גדעון - רשות שמורות הטבע

### מרכז מבקרים יטבתה

יעד לפתיחה 1.4.82, כנראה שיפתח רק ביוני 1982. בנית המבנה מסתיימת בהקופה הקרובה.  
עלות כ-5,5 מליון שקל.  
הצוגה - המחנך והמבצע - אלישע היימוביץ - נעזר בצוות תכנון פנימי של הרשות ויועצים  
היצוניים. מאושר תקציב להצוגה 1,5 מליון שקל.  
פיתוח שטח - סביב המבנה - תקציב מאושר 1,0 מליון שקל  
מגרש חניה - יש דרישה מטעם המועצה האזורית להכשיר מגרש חניה לבעי מרכז המבקרים - חדרש  
הוספת תקציבית.  
הועבר לח.מ.ה. רשימת כמויות, חכניות, פירוט מבצעים של פיתוח השטח.  
לפי בקשת הח.מ.ה. יוכן דווח על השותפים לבנוי מרכז המבקרים, השתתפותם בתקציב, להלכה ולמעשה  
בשנת 80/81.

רויבה: תקציב הח.מ.ה. לסיירות וטיילות מועבר אך-בלוק לכל הנושאים שמאושרים לשנה מסויימת  
לבצוע, (אשור ע"י כלל השותפים לסיירות וטיילות) בלי פירוס של כל נושא ונושא בנפרד.

### סיירות וטיילות 81 - כללי

יוכן דווח על מצב - הבטחה ע"י גופים משתתפים - השתתפות והוצאה בפועל.  
בספר התקציב 23,3 מליון שקל. בפועל הוצא נכון להיום:

רשות שמורות הטבע 10,3 מליון פחות 5% (קצוץ תקציב)

משרד הפנים 2,2 מליון שקל

משרד הח.מ.ה. 0,5 מליון שקל

פחות חוף אילת 1,2 מליון שקל

איכות הסביבה 0,7 מליון שקל

קק"ל -

אגף הנוער -

### מרכז מבקרים מצפה רמון

בוצעו תשחוח(כבישים, חניה, קוי מים וביוב). שולם 1,8 מליון שקל; התשתית תעלה כ-2,5 מליון שקל;  
מימון לבצוע(81) 1,6 מליון שקל - מועצה מקומית מצפה (קיים אשור - בימים אלו הועבר 1,3 מליון שקל);  
ח.מ.ה. - 0,3 מליון שקל.

מבנה מרכז מבקרים - מתכנן המבנה - רפי לרמן. בונה את המבנה חב' בתי אילנית. הסכום במכרז -  
4,7 מליון שקל לפי מדד מרץ 1981. המתאם והמפקח - מבנה תעשייה.  
יועבר לח.מ.ה. מסמך משפטי להפעול קרית הפארק. משרד הח.מ.ה. מבקש לקדם את תכנון אזורי האיחסון  
של קרית פארק רמון - הנושא נמסר בזמנו לאדריכל יגר גדעון.

2/...

NATURE RESERVES AUTHORITY - 78 Yirmiyahu St. Jerusalem 94467 Tel.: 536271

משרד ראשי: ירמיהו 78, ירושלים 94467 טל. 02-536271; מחוז צפון - בית הסוכות, ת.ד. 1142 אמת

13111 טל 067-71916; מחוז מרכז - הלני הסוכה 13 ים 95101 טל 02-232934; מחוז דרום - משרד החקלאות ביש 84100 טל 057-33404

מרחב אילת - חוף אלמנו אילת 88000 טל 059-73985; סניף תל-אביב - ע"ד יהודית 1-67016 טל 280841 / 256873

