17-4

17-4

163

מרכז מקרים - ג'לאל.

שם: החברה הממשלתית לתיירות - מרכז
ג - 4 / 2564
מזהה פיזי: 174 - 61.5/2
מס פריט: 351244
מזהה לוגי: 02-107-04-10-01
כתובת:
15/10/2013

17-4

17-4

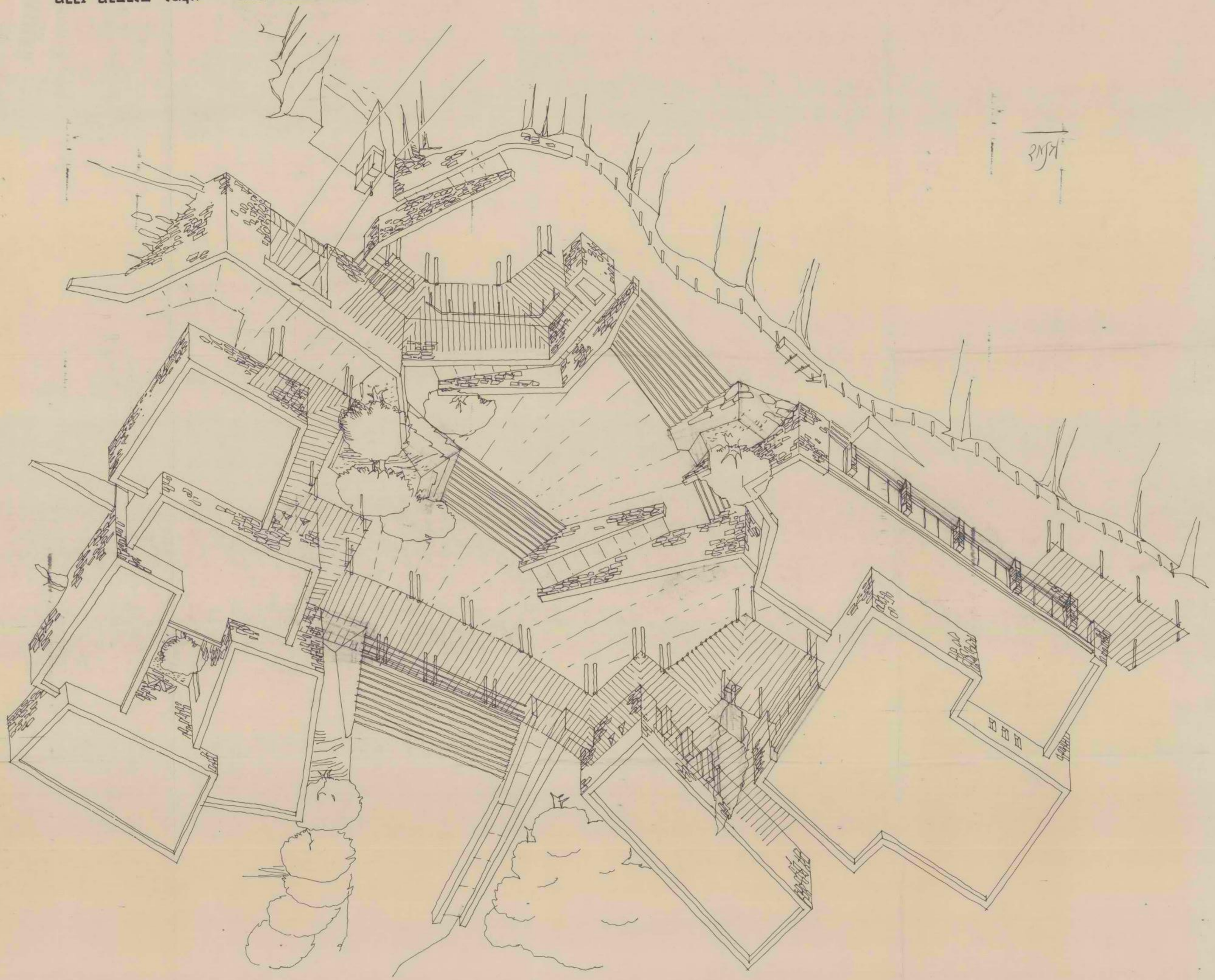

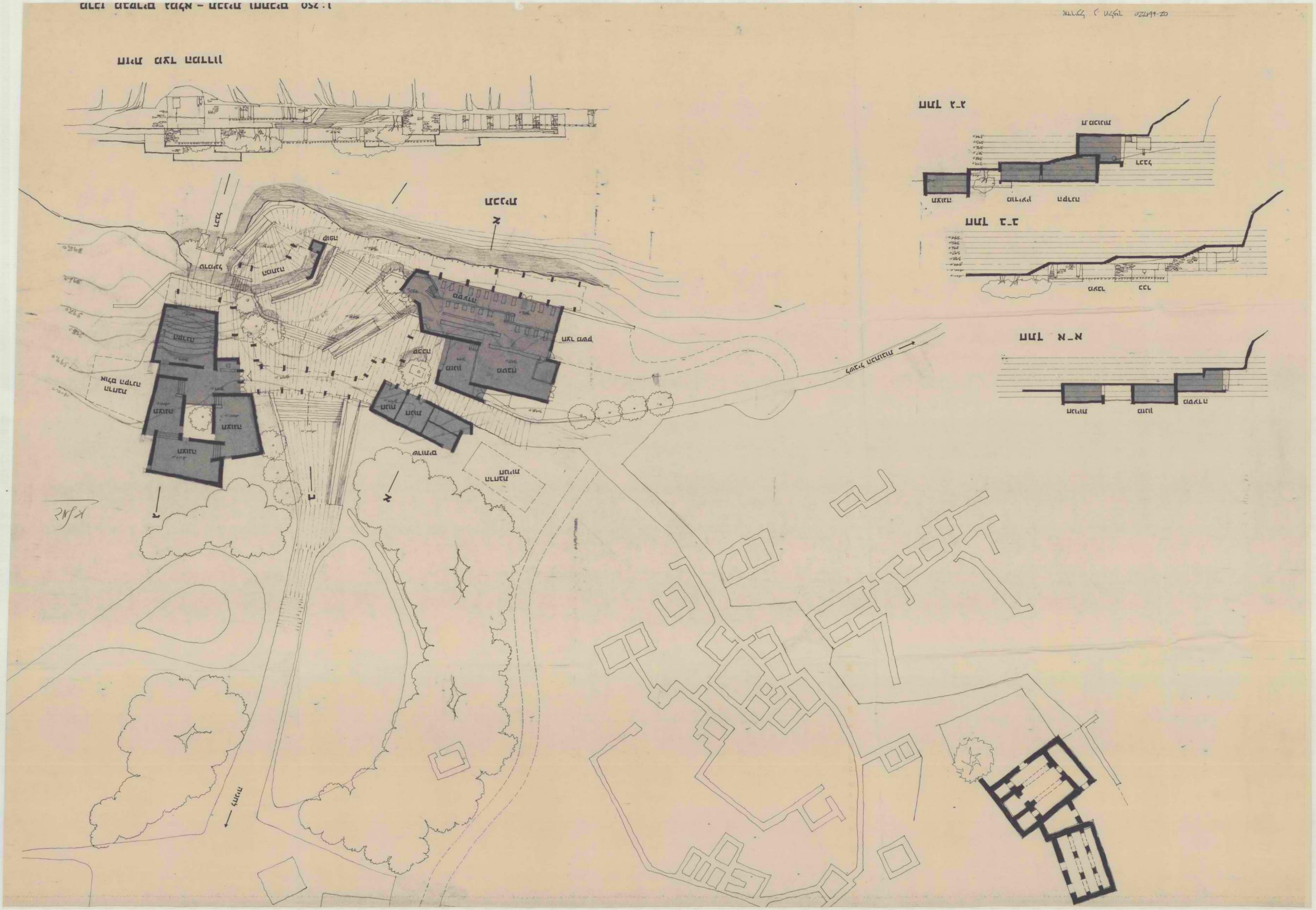
Գլխավոր հատակագիծ - մասնակի հատակագիծ 1:250
Գլխավոր մուտքի տեսարան
Հատակագիծ
Հարավ
Հյուսիս
Հարավ
Հյուսիս
Հարավ
Հյուսիս
Հարավ
Հյուսիս
Հարավ
Հարավ
Հարավ

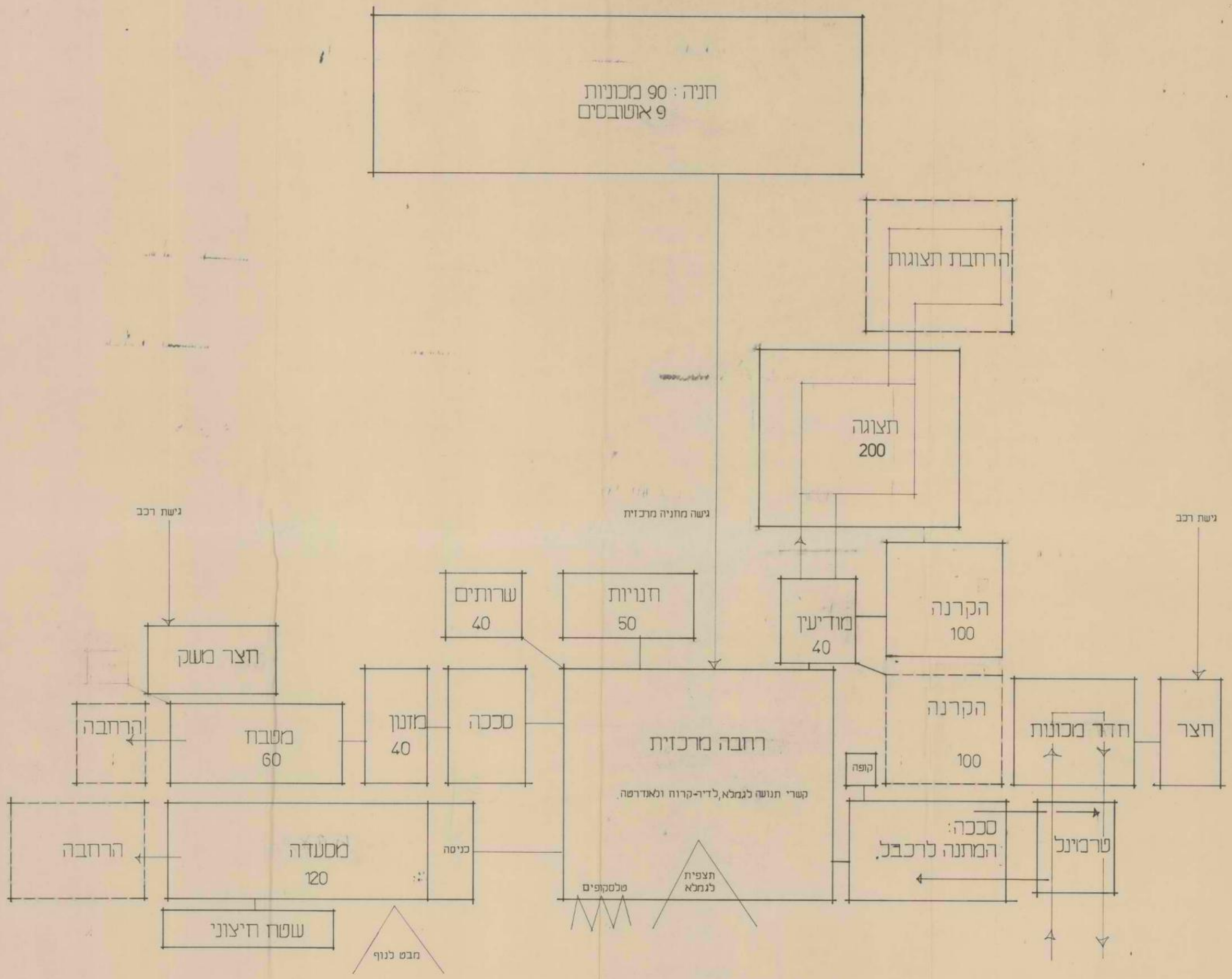

אדריכל ר. מלד 02-661720

מרכז מבקרים גמלא – מערכת תפקודית

2013

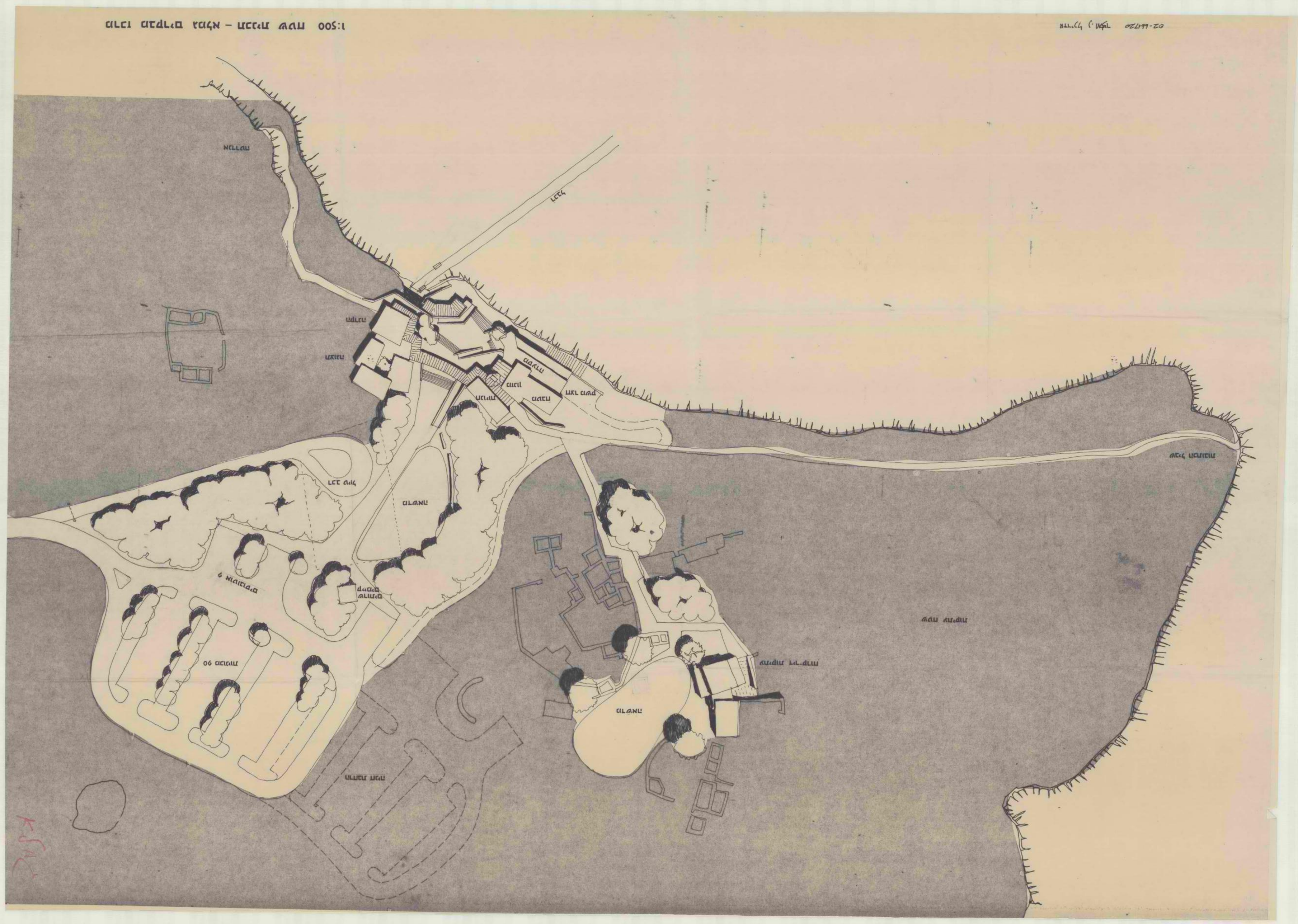
1:500
02-66720

מרכז מבקרים - רמת גן
1:250 מ"ר 0.5 ——— מ"מ
מרכז מבקרים מעוגן מגדור מרכזי מבנה
רחוב מעמדות המזרח - מגדל רמת גן
מגרש חניה
מבנה מנהלה
מבנה מבקרים
מבנה מבקרים
מבנה מבקרים

20.11.83

28-02-1984

מעלה גמלא

שביל הסתגלות

מס'	תאור העבודה	היחידה	כמות	מחיר יחידה אג'	מחיר יחידה שקל	ס"הכ אג'	ס"הכ שקל
1	בניית קיר לפי פרט	מ"א	10				
2	מעקה לפי פרט	מ"א	10				
3	מדרגות לפי פרט	יח'	110				
4	הציבה	קוב	9				
5	מילוי	קוב	6				
6	ברזל	קג	200				

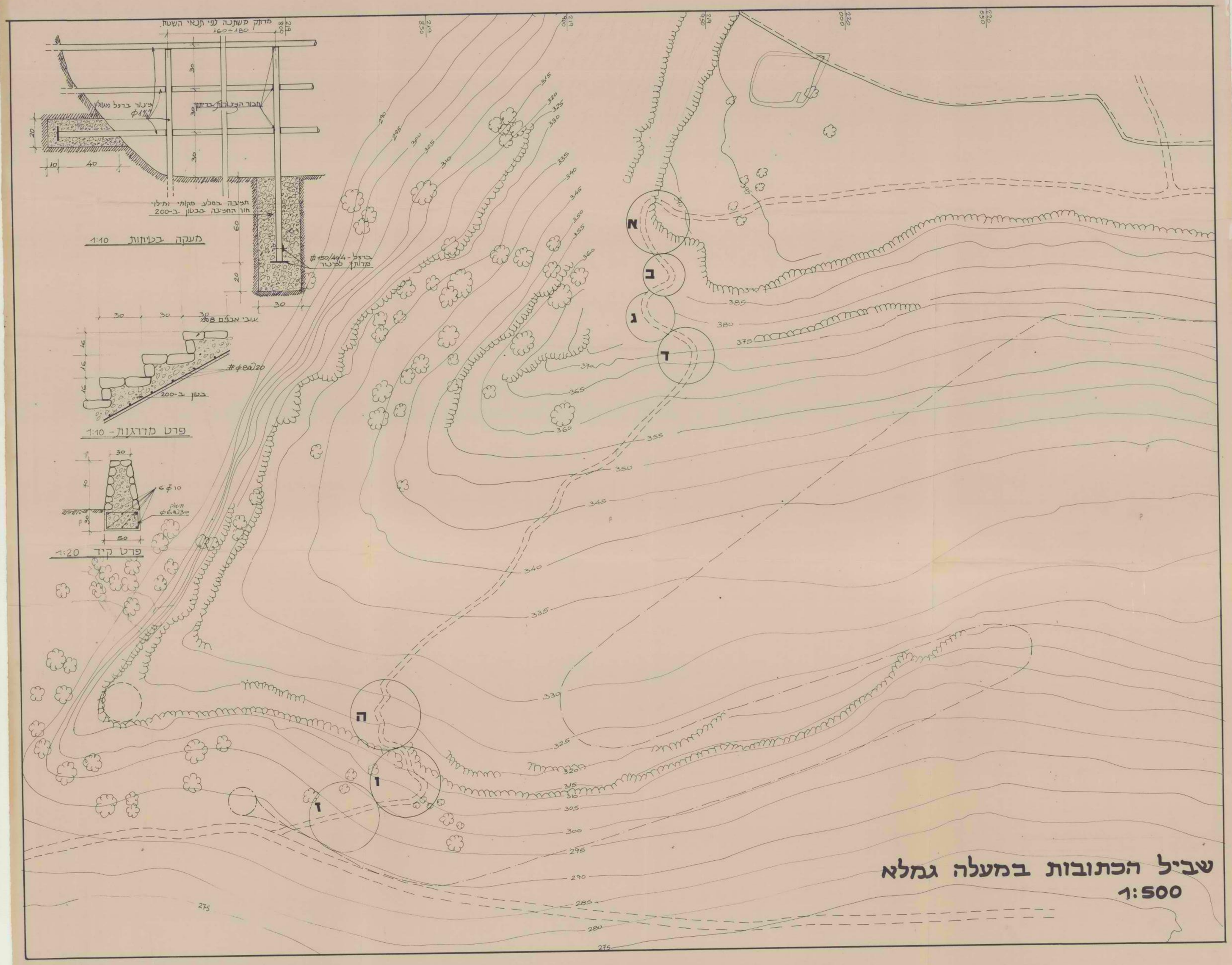
מרחק משתנה לפי תנאי השטח
160-180
מעקה בכניסות 1:10
עורי אבנים
#φ8@20
בטון ב-200
פרט מדרגות - 1:10
6φ10
φ6@30
פרט קיר 1:20
א
ב
ג
ד
ה
ו
ז
שביל הכתובות במעלה גמלא
1:500

נחום מלצר. אדריכל רח' אמיל זולה 4, ירושלים 93107 טל. 02-661720

3.8.83

לכבוד
גד כהן
החברה הממשלתית לתירות
ירושלים

החברה הממשלתית לתיירות
8. 8. 83 = י' אב תשמ"ג
מיק 127

שלום רב,

הנדון: מרכז מבקרים - גמלא

מצ"ב תכנית המרכז בק.מ. 1:100 ותכנית השטח בק.מ. 1:500.

בתכניות הוכנסו שינויים תכנוניים בעיקבות הפגישות שנערכו בנושא עם צוות ועדת ההיגוי ועם הצוות המקצועי.

בכבוד רב,

נחום מלצר.

העתק: ע.ערן, מנהל פרויקט.

מרחב תכנון מועצה אזורית לתכנון ובניה

רמת הגולן

תכנית מפורטת מס' _____ קנ"מ 1:500

לקטע משמורת יהוריה - אתר גמלא

מקרא:

שדרה מקדים אמא
תכנית כללית
I/02
מעמד עליון
1:100
1:125
רוזן בר-ביר - אדריכל
66770 רח' אבן גבירול 90, תל אביב, טל' 03-6963000
לובי
אולם
מרפאה
מטבח
חדר מכונות
אולם אירועים
מרפאה
חניון
חניון
חניון
מגרש
מגרש כדורגל
אגם עגול
אגם
מגרש
מגרש כדורגל
מגרש
מגרש
מגרש

I/01
1:100
1.8.85
מבנה מקדים - אלא
תכנית כללית
מגרש נתניה
רח' אחד העם 4 רעננים ת.ד. 8310 טל. 690483 - 051720
נוחם הבר - אדריכל

Haupteingang
Kurzzeitparkplatz
Busbahnhof
Bahnhofsvorplatz
Grünanlage
Springbrunnen
Rosengarten
Kräutergarten
Steingarten
Wasserbecken
Teich
Pavillon
Gewächshaus
Kaktusgarten
Palmengarten
Orangerie
Wintergarten
Palmenhaus
Museum
Ausstellungshalle
Verwaltung
Hauptgebäude
Haupteingang
Lehrgarten
Kräutergarten
Gemüsegarten
Obstgarten
Baumschule
Pflanzenschule
Kompostanlage
Gewächshäuser
Kaltanzuchtbeete
Frühbeetkästen
Gerätehaus
Werkstatt
Lagerhalle
Wasserspeicher
Pumpenhaus
Zufahrt Nord
Zufahrt Ost
Zufahrt Süd
Zufahrt Westen
Zufahrt Nordwestlich
Zufahrt Nordostlich
Zufahrt Südwestlich
Zufahrt Südostlich
Zufahrt Westlich
Zufahrt Ostlich

ઉપરવાસ ગામ માટેનો - ૧૮૮૯, ૧૯૬૯ - ૨૦૧૬

ઉપરવાસ ડેમ માટેનો - ૧૯૮૯ ૧૯૮૯ ૧૯૯૧

ઉપરવાસ મોટા ગામડા માટેનો - ૧૯૯૧ ૧૯૧૧૧૧ ૧૯૯૧

સંકેત:

- ડેમના ફુગાવાનો
- નદીનો પ્રવાહ વિસ્તાર
- ૧૮૮૯ પૂરનો વિસ્તાર
- ૧૯૬૯ ફેલાવો
- ૧૯૯૧ ગામડાં અને રહેવાસીઓ
- ૨૦૧૬ માટેનો
- ૨૦૧૬ પૂરનો વિસ્તાર

ડેમ માટેનો ઉપરવાસ નકશો

ડેમ માટેનો ઉપરવાસ વિસ્તાર, ૧૯૮૯ – ૨૦૧૬ માટેનો વિસ્તાર વિભાગવાર વાસ્તવિક ફેરફારો – ૧:૫૦૦ ૧૯૮૯ ૧૯૯૧ ૧૯૯૧

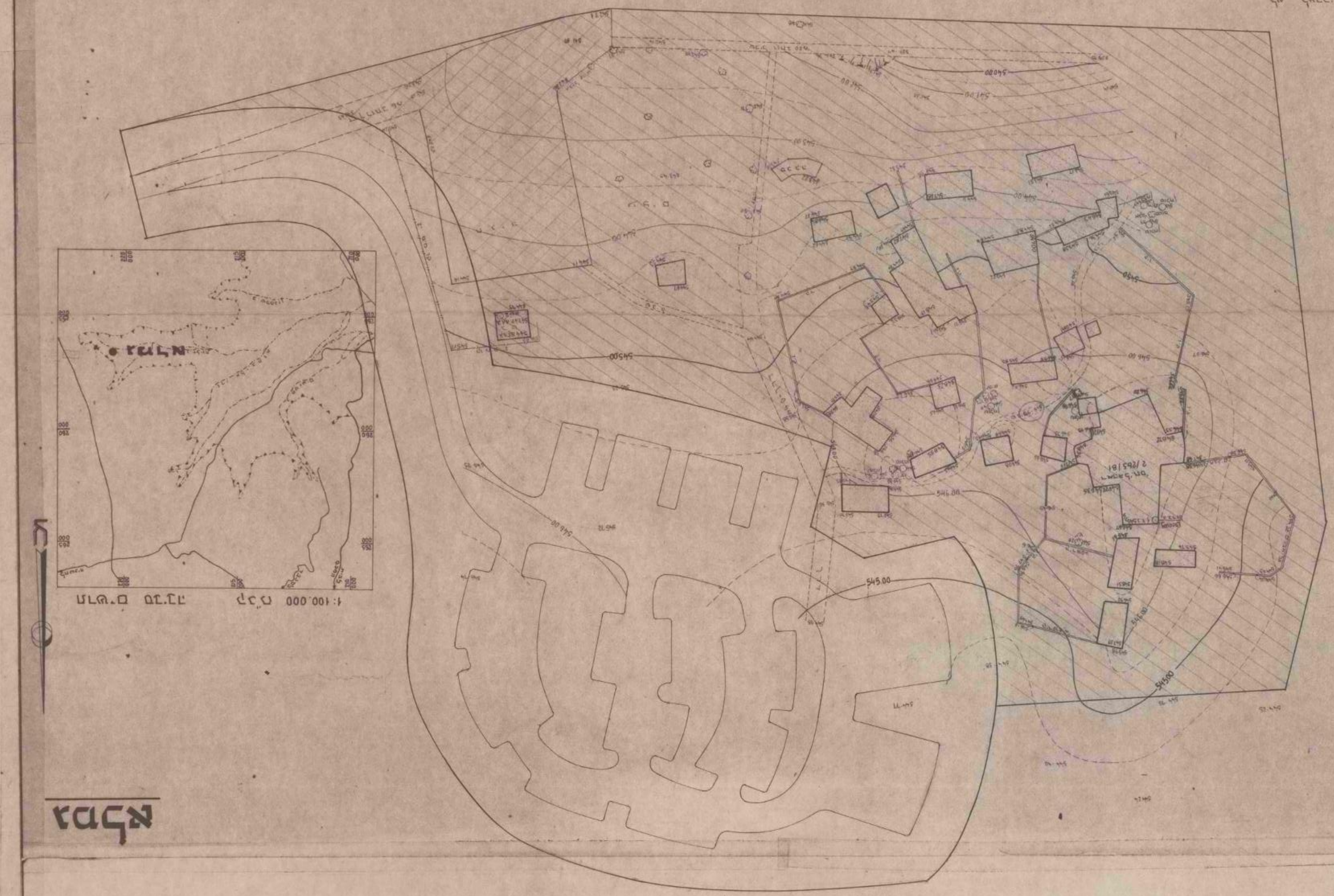
નકશો
૧:૧૦૦,૦૦૦ ૧૯૯૧ ૧૯૯૧ ૧૯૯૧
૧૯૯૧ ૧૯૯૧ ૧૯૯૧
૧૯૯૧ ૧૯૯૧ ૧૯૯૧

אתר גמלא - מבנה שרותים

ק.מ. 1:25

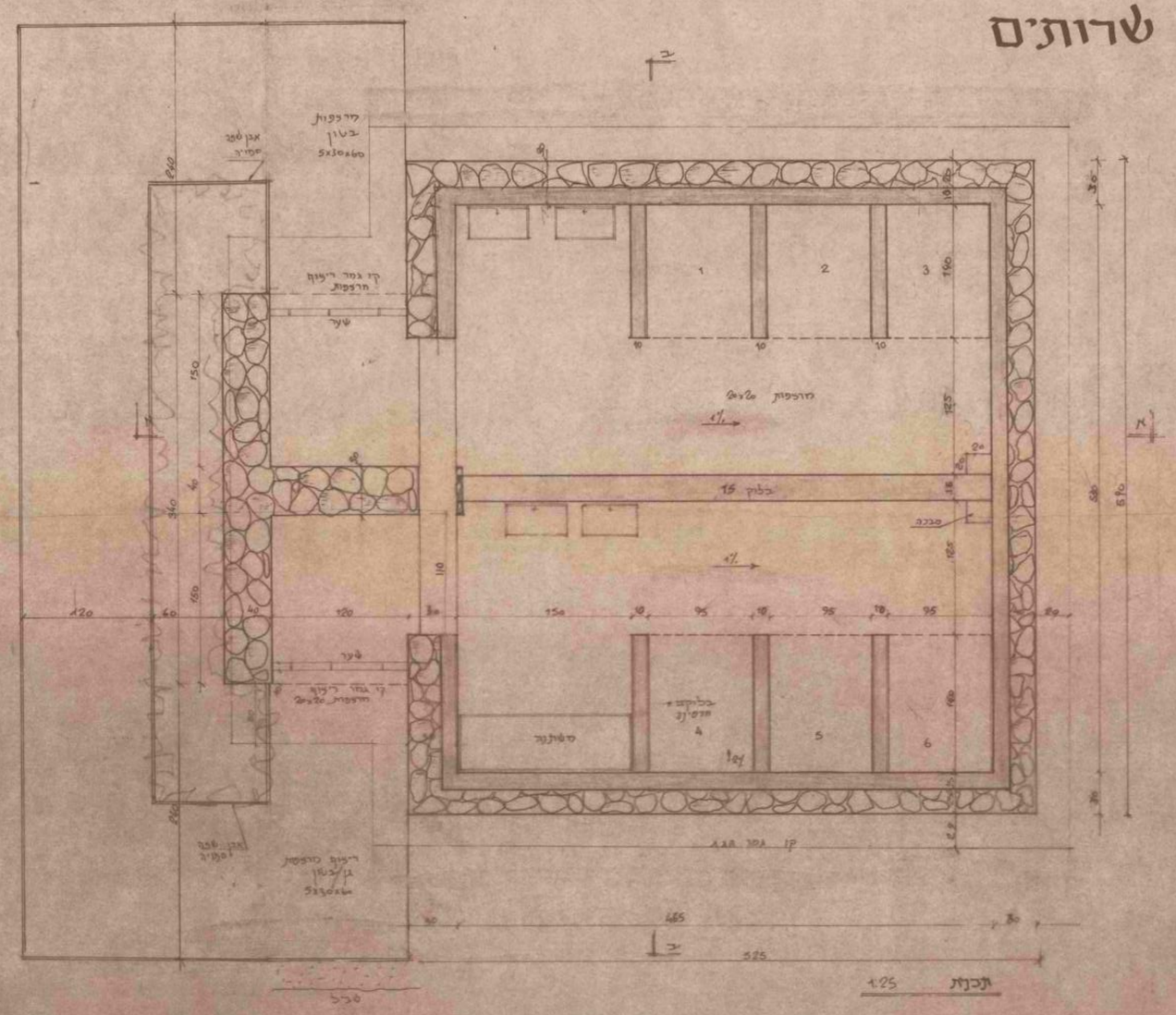

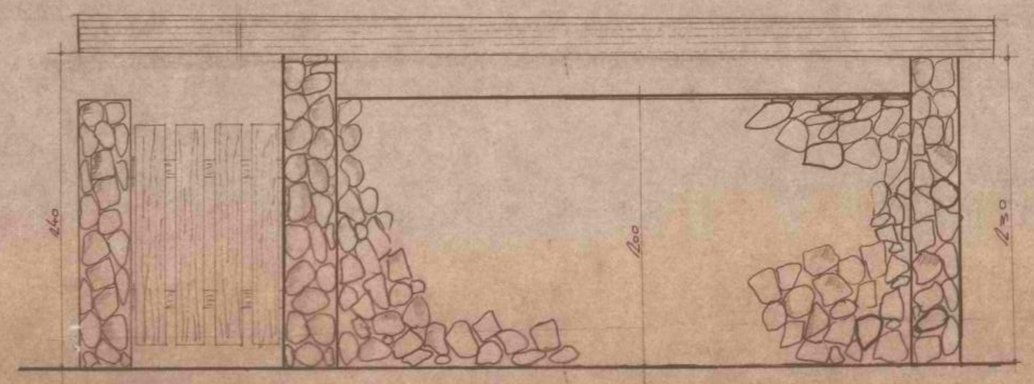



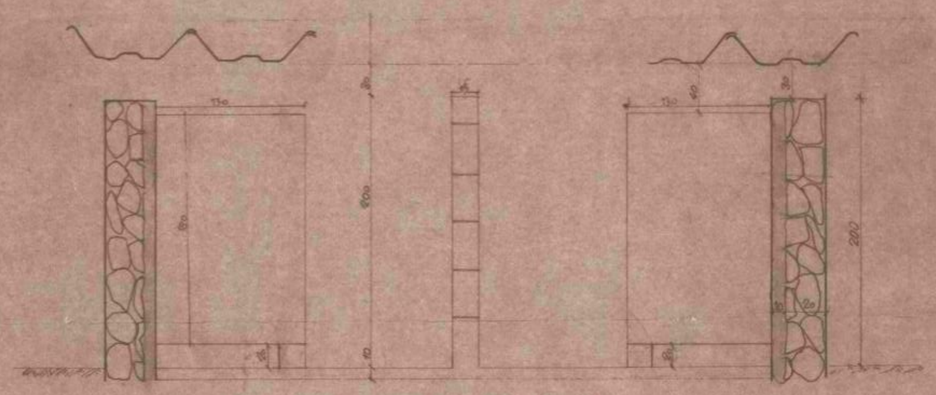



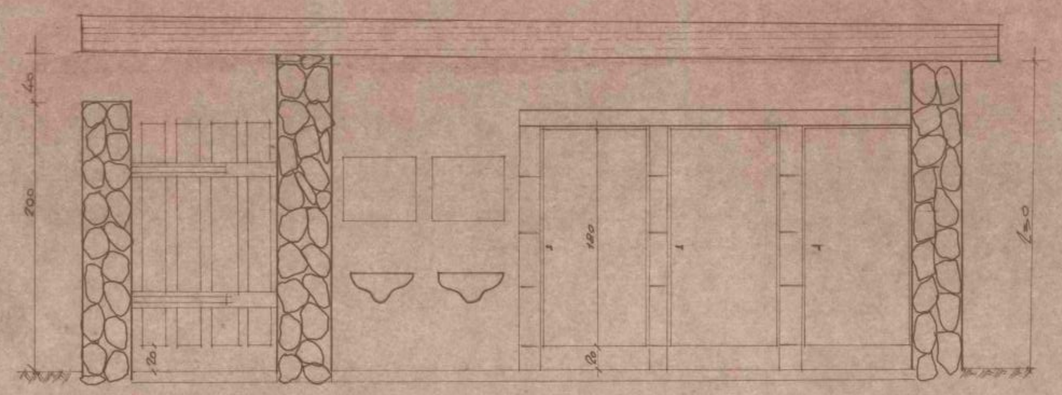

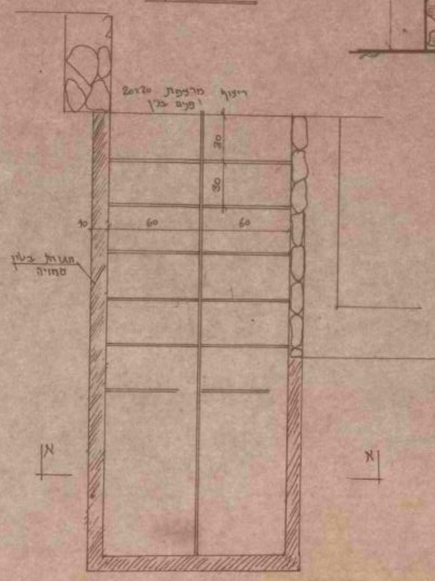

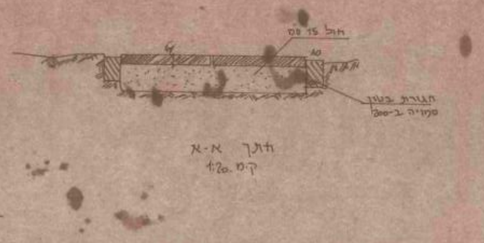

רשות שמורות הטבע
אתר גמלא - מבנה שרותים
תכנית חזיתות וחתכים
ש.ר. 1

תכנון: גדעון לוינגר
יולי 1977

הערה:
הקבלן אחראי למידות
ולהתאמתן במקום

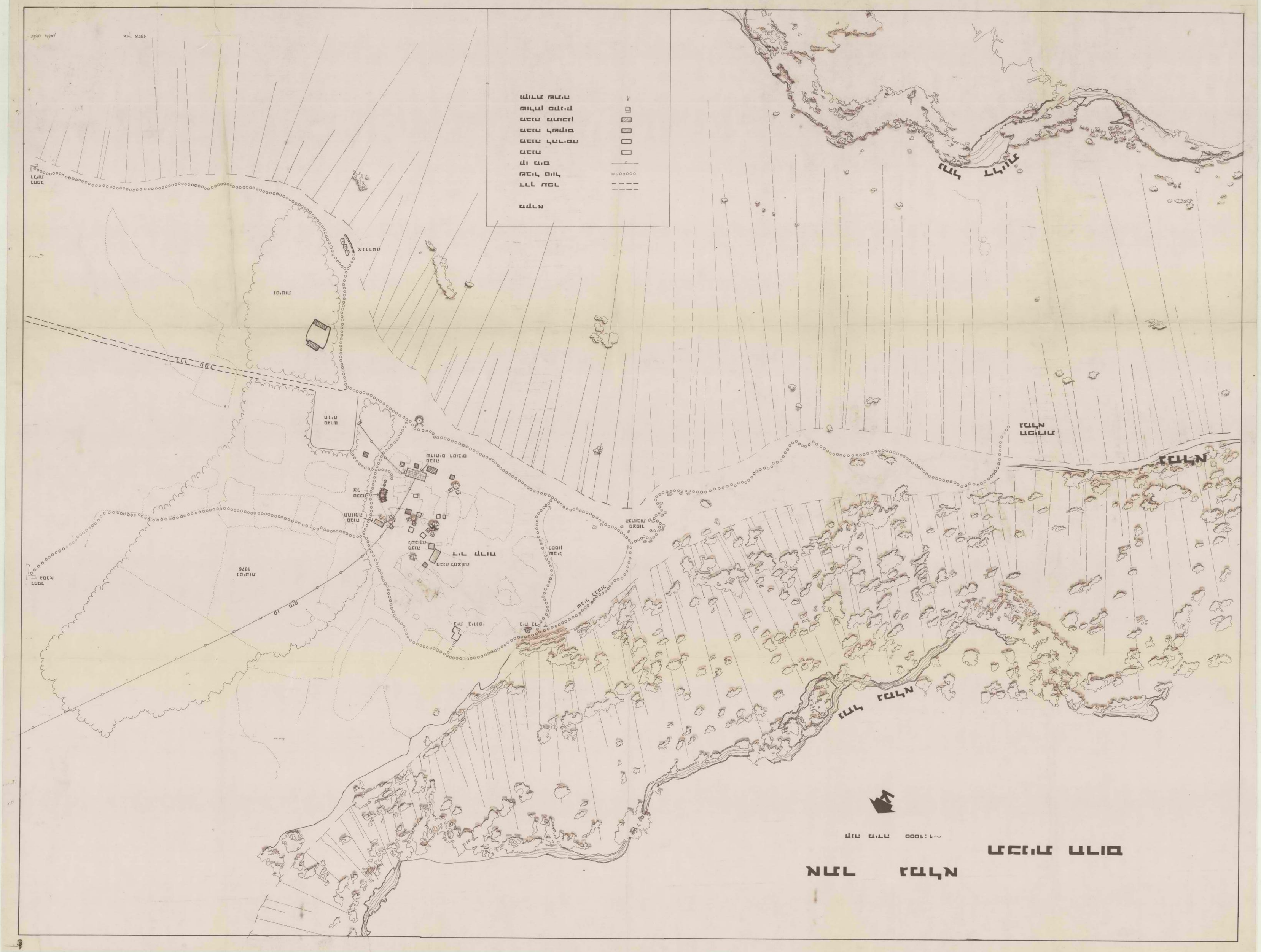
1:1000

גמלא אתר הנצחה לראשוני מתישבי הגולן שנפלו במערכות.

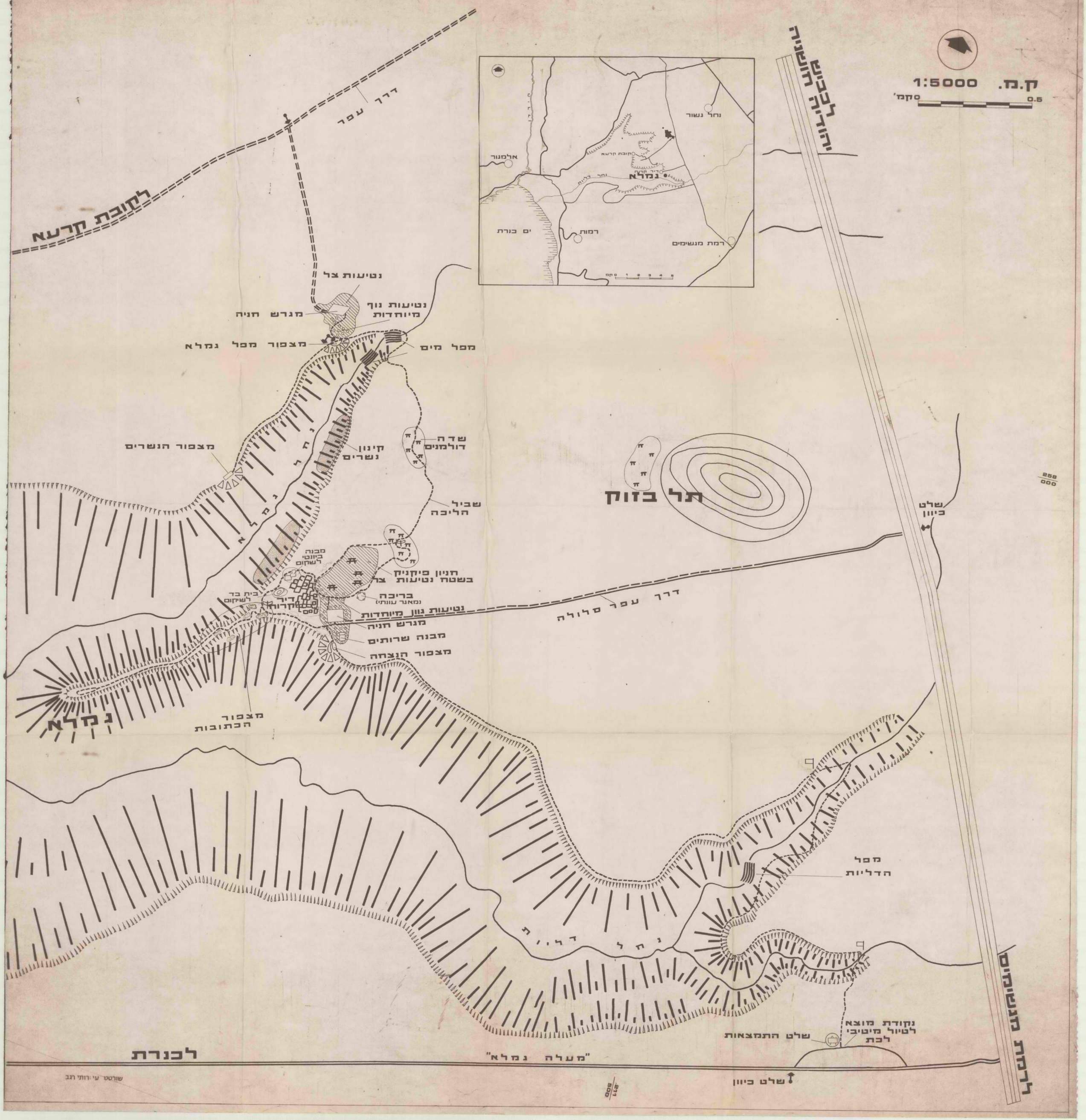

שורטט ע"י רותי רגב