

מדינת ישראל

גנזך המדינה

מס' תיק

משרד

החברה הממשלתית לתירות

הגנזך הממלכתי לתירות


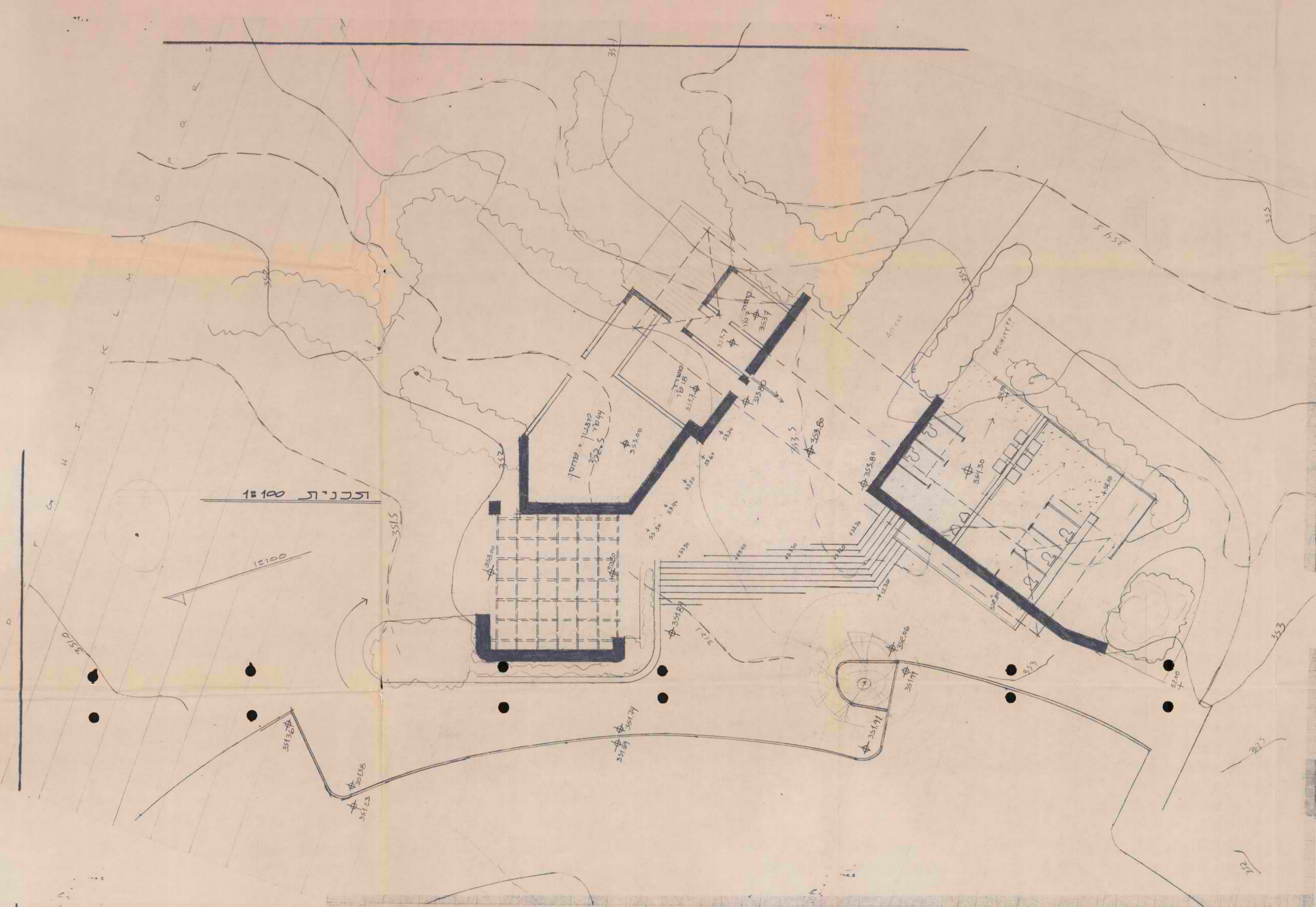
רמת הגולן - פארק קצרין  
אג' אסמלנניות 3  
קוני מיני 25:1, ט.א.ד.  
9/84 - 10/84

מס' תיק מקורי 23/13



שם וניק: מפות פרויקטים - רמת הגולן פארק קצרין  
מזהה פניי רש-1682/13  
מזהה פריט 000kh  
כתובת 3-315-12-13  
תאריך הדפסה 18/10/2018

מחלקה ארבע  
מס' תיק מקורי



חציבת מערבית 1:100

תאריך	תוכנית



תאריך	שנויים


פרק קצרין רמת הגולן

מבני כניסה:  
 תכנית 1:100  
 חציבת מערבית 1:100

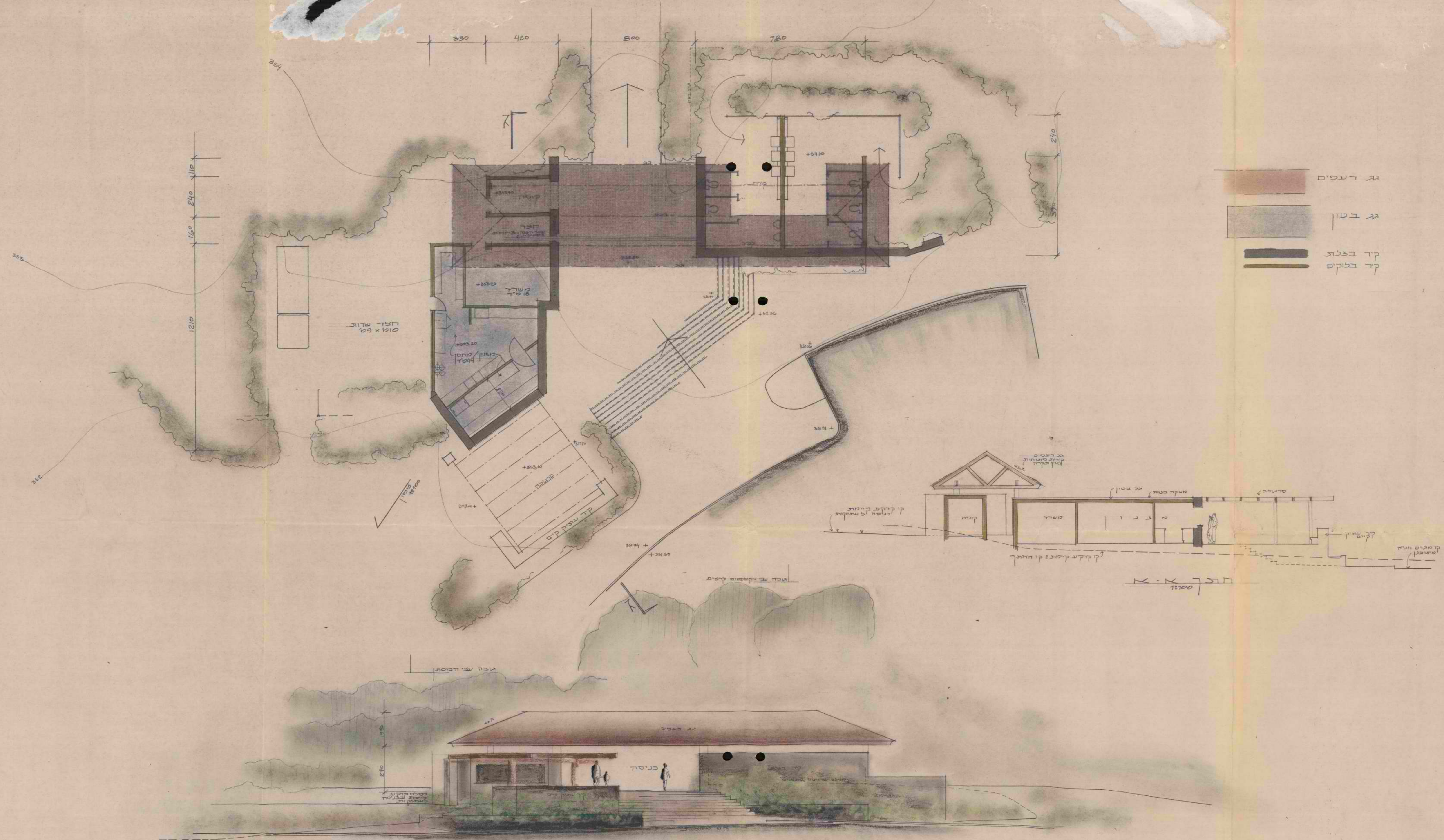
תאריך:      ח"מ

לורתם בלקין, ארכיטקט

רח' סוקולוב 70 רמת השרון  
 03 4773098



~~✓~~  
2016 paper

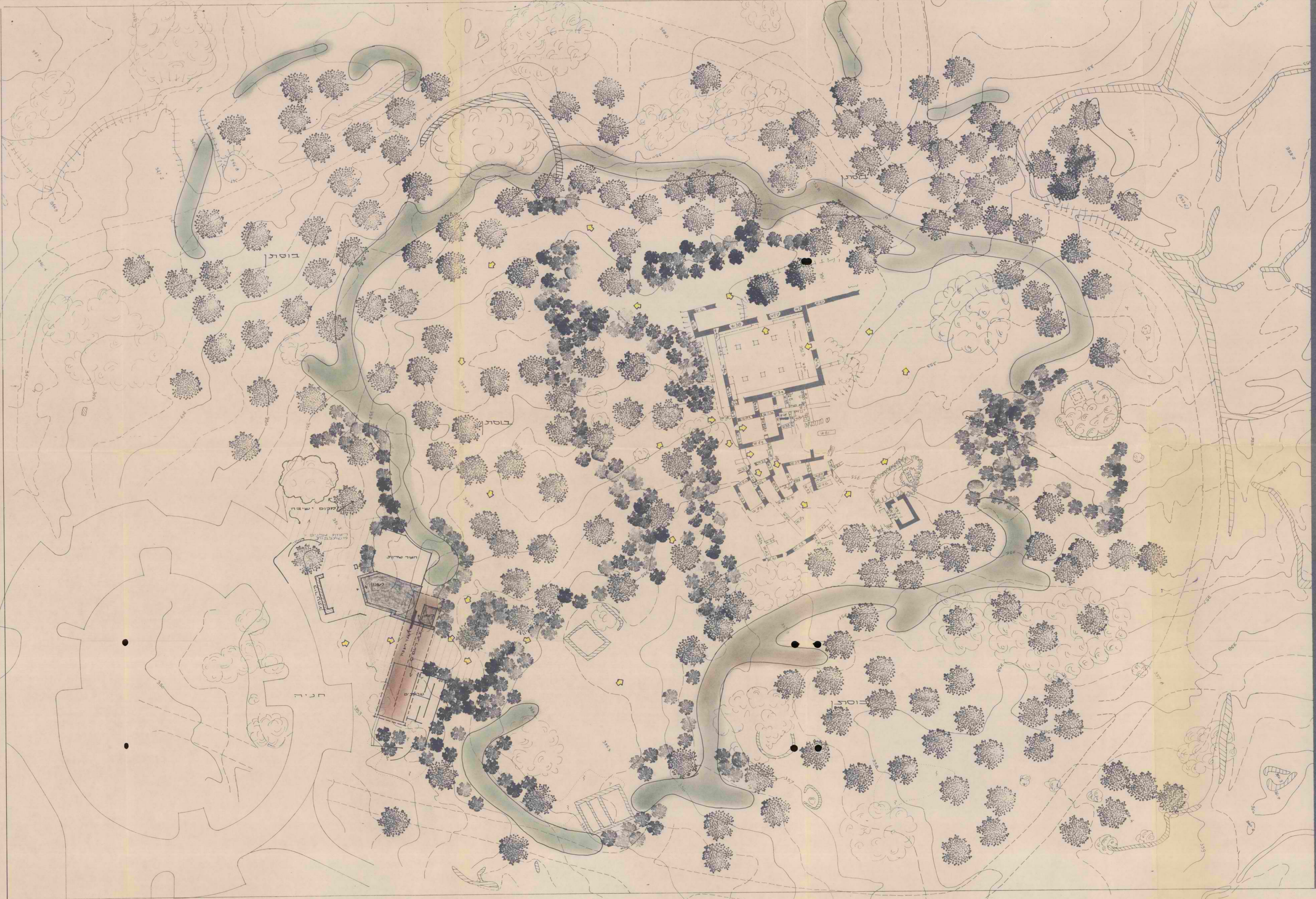


- גג רעפים
- גג בטון
- קיר בטון
- קיר בלוקים

חציית צפנית - מערבית  
1:500

	תמונה
	תאריך
<p style="font-size: 2em; margin: 0;">1739</p> <p style="font-size: 2em; margin: 0;">84</p>	
	שניים
פרק קצרין רמת הגולן	
מבט הכניסה 1:500	
	תאריך 20/9/84
לורנס בלקין, ארכיטקט	
רח סוקולוב 50 רמת השרון 03 477399	

א.ר.



- גדר סבבה או שחים קוצצים אחרים
- עצים
- שחים
- נתיב הביקור

שניים תאריך

פרק קצרין רמת הגולן

פיתוח סביבת העיבוד נתיב הביקור

תאריך 20/10/84  
סקala 1:250

לורנס בלקין, ארכיטקט