

1

מדינת ישראל

משרד הממשלה

משרד המשפטים -
לשכת יו"ר לשכת יו"ר

מסוד

התאמת -
סג 2

8.1980 - 11.1979

מס' תיק מקורי

מחלקה



ר שמואל תמיר - התנחלויות - כרד 2
7013 7013/4-א
 מס פרטי: 74 R0005vgl
 תאריך הדפסה: 02/12/2020
 3123-312-4-11

Handwritten signature or name in Arabic script.

12.11.79 - N

5.8.80 36

2 700

א' באלול תשמ"ב
13 באוגוסט 1980
15/1390/10

ס ר י

אלו מתאם הפעולה בשטחים

הנדון: ארמות עיבוד מזרחית למערכת

בהמשך למכתבי, מיום כ"ט בטבת תשמ"ב ומיום ג' באב תשמ"ב
להלן חוות דעתי, על דעה היועץ המשפטי לממשלה, על חלק נוסף
מן האיזורים:

א. איזור 4, החלק המזרחי

במפה שצורפה לבקשתכם לחוות דעתי מורכב איזור 4 משני חלקים:
חלק גדול מערבי, וחלק קטן נפרד מזרחית ממנו. האיזור מסומן על מפה
בקנה מידה 1:100,000 המצורפת בזה. לחלק הנפרד שבמזרח נקרא להלן
איזור 4 המזרחי.

איזור 4 המזרחי שטחו קרוב ל-400 דונם והוא צמוד לירדן ממזר
בעת שנעשה בסביבה הסדר המקרקעין הירדני - היה לירדן בתוך איזור
זה פיתול מערבה, באופן שלמעלה ממחצית שטח האיזור היחה באותה עת
בגדה המזרחית של הירדן. ציור גס של האיזור, וסימון מדוייק של הירדן
העובר בו כפי שהיה באותה תקופה, מסומנים על מפה בקנה מידה 1:10,000
המצורפת בזה. כתוצאה משינוי הואי הירדן נוצר מצב שארמות שהיו בעת
עשיית הסדר המקרקעין בגדה המזרחית של הירדן - הן כיום בגדה המערבית
שלו וכחוצאה מכך נמצאות בהחזקה צה"ל מאז 1967.

מבחינה משפטית מורכב האיזור משלוש יחידות: היחידה המרכזית,
שהיחה בעת הסדר המקרקעין ממזרח לירדן, ושתי יחידות נפרדות האחת
מצפון והשניה מדרום ליחידה המרכזית.

אשר ליחידה המרכזית, בחומר שבידינו, הכולל רק את החומר הנוגע
למה שבעת הסדר המקרקעין היה מסערב לירדן - אין כל נתונים על הבעלות
ביחידה זאת. יחד עם זאת - אף אם יש בחומר הנוגע למזרח הירדן נתונים
משפטיים לגבי שטח זה, הרי מכיון שפעולות ההסדר נעשו זמן לא רב לאחר
סיום המנדט הבריטי על ארץ ישראל, יש להניח שאם רכש מישהו זכויות
בשטח זה - היה זה מישהו שנמצא באותו זמן ממזרח לירדן כשט שהקרקע
היחה ממזרח לירדן. מכיון שכך אם יש זכויות כאלה, סביר להניח שהן של
חושב של ממלכת ירדן כיום, שהוא מכל מקום נפקד מן האיזור ונכסיו
מוקנים לממונה על הרכוש הממשלתי והנטוש.

Faint header text at the top of the page, possibly including a date or reference number.

Faint text line, possibly a title or subject line.

STATE OF TEXAS

Faint text block, possibly the beginning of a letter or report.

County of _____

Faint text block, possibly a paragraph of text.

Faint text block, possibly a paragraph of text.

Faint text block, possibly a paragraph of text.

Faint text block, possibly a paragraph of text.

יחד עם זאת יש לציין שלפי צילום אויר משנת 1969 נראה שהיו מספר שינויים בתואי של הירדן, שהאחרון בהם היה תקופה קצרה יחסית לפני מועד הצילום, ושהשטח כלו לא רק שאיננו מעובד אלא גם לא היה מעובד בעבר הקרוב. מכיון שכך סביר להניח שהשטח הוא בבעלות המדינה, ולא בבעלות נפקדים, מכל מקום, בין בדרך זאת ובין בדרך זאת מוקנה השטח לממונה על הרכוש הממשלתי והנטוש.

הקטעים האחרים, הצפוני והדרומי, נרשמו על שם המדינה בהסדר המקרקעין הירדני ורשומים על שמה במרשם המקרקעין. יחד עם זאת, רשומות על כל אחת מן החלקות הנמצאות בקטעים אלה הערות לפיהן חלק מהחלקה מוחזק. לא הצלחנו לברר מה משמעות הערה זאת. נכתב לנו, אמנם, שמשמעות ההערה היא שחלק מן החלקה מוחזק על ידי הצבא. פירוש זה לא נראה מתקבל על הדעת, הן מכיון שלפי הנחונים שקבלנו פצה"ל לא היתה שום החזקה צבאית ירדנית בחלקות אלה, והן מכיון שהחזקה הצבאית אינה מהווה הגבלה על זכויות המדינה ולכן לא מסתבר שתירשם כהערה הבאה לסייג את זכויות המדינה במרשם המקרקעין. יתכן שההערה מתייחסת להחזקה פרטית מכה הסכם עם המדינה. לאפשרות זאת ניתן למצוא חיזוק בכך שבחלק מן המקומות בהם קיימת הערה כזאת במרשם המקרקעין - ניתן לראות בצילום האויר שאמנם בחלק מן החלקה יש החזקה פרטית, כך, למשל, לגבי החלק הדרומי של איזור 4 המזרחי - בהמשך אותה חלקה לכיוון צפון מערב, יש בצילום האויר שני מקבצי מבנים לרגלי רכסי הגבעות, ויש מקום להניח שההערה מתייחסת אליהן. מסימון האיזור שקבלתי מכם, שהינו גם ביותר, קשה לקבוע במדויק, אך כנראה שמקבצי המבנים הם בחלק שבין איזור 4 המזרחי לאיזור 4 המערבי, ולפיכך אינם כלולים באיזור המבוקש על ידכם. לגבי כל השטח הדרומי, בהנחה שמקבצי המבנים הם אכן ממערב לגבול האיזור, ניתן להניח שבעלות המדינה בו איננה מסוייגת.

אשר לחלק הצפוני - אם כי יש הערות במרשם המקרקעין שחלק מן החלקות מוחזק, הרי הערות אלה מתייחסות לחלקות המהוות בין כה וכה שדות מוקשים ולפיכך לא ניתן להקצותם לעיבוד חקלאי. זאת מכיון שהמחצית הצפונית של איזור 4 המזרחי רובה שדה מוקשים, ושדה מוקשים לא ניתן להקצות לצרכי עיבוד חקלאי. לא סימנתי את שדות המוקשים במפות המצוטטות, אך אני מניחה שביכולתכם לוודא ששום חלק משדות המוקשים לא ייכלל בשטחים המוקצים לעיבוד חקלאי, יודגש בהקשר זה שבאחריותו של פצה"ל לוודא שהשטחים המוקצים לעיבוד חקלאי, וכן גם דרכי הגישה אליהם, יהיו נקיים לחלוטין ממוקשים ומכל מחקנים אחרים היוצרים סיכון למשתמש בשטח. כל עוד לא וידא פצה"ל שהשטחים אכן נקיים לחלוטין - לא ניתן להקצות את השטח לעיבוד חקלאי.

לסיכום, בכל איזור 4 המזרחי, בחלקים שאינם שדות מוקשים, ניתן להשתמש כאדמות מדינה, בהנחה שבקצה המערבי אין כוללים את מקבצי המבנים. אם מקבצי המבנים נכללים באיזור 4 המזרחי, יש להוציא אותם מתחום השטח שימטר לעיבוד חקלאי.

מאחר שהמדובר באיזור שעבר הסדר מקרקעין, ובשטח המוחזק בפועל על-ידי פצה"ל מזה שלוש עשרה שנים, אין מקום להוצאת תעודה כיום לפיה מתעחד הממונה על הרכוש הממשלתי והנטוש לתפוס חזקה בשטח. מכיון שכך ניתן להשתמש בשטח ללא כל הליכים טרומיים, ואם תישמע מצד אדם כל שהוא טענה שיש לו זכויות בשטח - נבדוק אותה לגופה לפי העובדות והראיות שהוא יביא.

The first part of the report deals with the general situation of the country and the progress of the work done during the year. It is followed by a detailed account of the various projects and the results achieved. The report concludes with a summary of the work done and the prospects for the future.

The second part of the report deals with the financial aspects of the work. It gives a detailed account of the income and expenditure of the organization during the year. It also gives a statement of the assets and liabilities of the organization at the end of the year. The financial statements are prepared in accordance with the provisions of the Companies Act, 1956.

The third part of the report deals with the administrative aspects of the work. It gives a detailed account of the various committees and sub-committees set up during the year. It also gives a detailed account of the work done by these committees and sub-committees. The report concludes with a summary of the administrative work done during the year.

The fourth part of the report deals with the social and cultural activities of the organization. It gives a detailed account of the various social and cultural activities organized during the year. It also gives a detailed account of the results achieved in these activities.

The fifth part of the report deals with the general remarks of the members of the organization. It gives a detailed account of the views and suggestions of the members regarding the work of the organization. The report concludes with a summary of the general remarks of the members.

ג. איזור 4 מערבי

החלק השני של איזור מספר 4 הוא החלק המערבי, כמסומן במפה בקנה מידה 1:100,000 שצורפה לעיל, ויקרא להלן איזור 4 המערבי.

שטח איזור זה הוא כאלף דונם וכלו רשום במרשם המקרקעין, לאחר הסדר מקרקעין, על שט המדינה. קצהו הדרום מזרחי הוא חלק קטן מחלקה גדולה שעליה רשומה הערה "חלק מחלקה זאת מוחזקה". יתכן שהערה זאת מתייחסת לחלק שמחוץ לאיזור, למקבץ המבנים שבינו לבין איזור 4 המזרחי. זאת מכיון שבצילום אויר קשה לראות סימנים להחזקה אחרת כלשהיא בחלק כלשהו מאותה חלקה. על כל יתרת שטח האיזור אין הערה במרשם המקרקעין.

כל החלק המערבי של האיזור, כמעט כחציית שטחו, מהווה את גדרות המערכת וכל הכרוך בהן ואינו ניתן למעשה להקצאה לעיבוד חקלאי. יתרת השטח כוללת פס צר וארוך לכל אורך האיזור, מלבד הרבע הצפוני ביותר של ארכו, המסומן באות א' במטה בקנה מידה 1:50,000 המצורפת, והחמישית הדרומית ביותר של ארכו, המסומנת במטה הנ"ל באות ג'. הפס הצר, המסומן באות ב' במטה הנ"ל היה מעובד בפועל לפי צילומי האויר בחקופה הסמוכה לפני שהחושבים המקומיים פונו מן השטח לפי צווים של צה"ל כשהשטח היווה איזור לחימה, ועד כה לא הורשו להחזור לשטח.

למרות נסיונות רבים, לא הצלחנו לגלות מכה מה הוחזק השטח ועובד, אך יש להניח שעיבוד זה נעשה מכה הסכם כל שהוא עם השלטונות שהעניק זכות להחזיק ולעבד את הקרקע. כל עוד לא נמצא פירוט של הסכמים אלה, או הסבר אחר לעיבוד זה, יש להניח שבשטח זה יש זכות עיבוד לאנשים פרטיים ולא ניתן למסרו לעיבוד לאחרים.

אשר לרבע הצפוני ולחמישית הדרומית של אורך האיזור - הם אדמות מדינה ללא הגבלה וניתן למסרם לעיבוד חקלאי. במקומות אלה מתרחב האיזור מזרחה, ולכן על אף העובדה שהחלק המערבי מהווה את המערכת הבטחונית - נותר שטח ניכר מזרחה ממנו. השטח הצפוני, המסומן באות א' כאמור, שנותר אורכו כחמש מאות מטר ורחבו הממוצע כארבע מאות מטר, דהיינו שטחו למעלה ממאתים דונם האויים לעיבוד. השטח הדרומי, המסומן באות ג' כאמור, ארכו 400 מטר ורחבו הממוצע קרוב לארבע מאות מטר, דהיינו שטחו כמאה וחמישים דונם, אם כי לפי מראהו ספק רב האם הוא ראוי לעיבוד. שני שטחים אלה ניתן להקצות לעיבוד.

מאחר שהמדובר בשטחים הרשומים במרשם המקרקעין על שם המדינה והמוחזקים בפועל על-ידי צה"ל - אין צורך בשום הליך טרומי לפני מסירת השטחים לעיבוד. מאידך אם כתוצאה מן העיבוד יבוא מישהו ויטען שהיו לו זכויות בשטח - נבדוק את טענותיו לגופן לפי הראיות שהוא יביא.

ג. איזור מספר 5

איזור מספר 5 מסומן גם הוא על המפה בקנה מידה 1:100,000 המצורפת. שטחו כ-1700 דונם. חלקיו הצפוני, המערבי והדרומי של איזור זה נמצאים בחלקות הרשומות בשם המדינה במרשם המקרקעין ושיש עליהן הערות בלשון "חלק מחלקה זו מוחזקה". חלקו המזרחי של האיזור בחלקה הרשומה על שם המדינה ללא הערות כלשהן.

קצהו הצפון מזרחי, כעין מחומש בשטח של קרוב ל-100 דונם, הוא בשטח שבעה עשית הסדר המקרקעין היה בגדה המזרחית של הירדן, ולכן יש

Section 1

The first part of the document discusses the general principles of the law. It covers the scope of the law and the jurisdiction of the courts. The text is written in a formal, legalistic style. It begins with a statement of the purpose of the law, followed by a discussion of the various provisions. The text is organized into paragraphs, with each paragraph focusing on a specific aspect of the law. The language is precise and unambiguous, reflecting the nature of legal writing. The overall tone is serious and authoritative.

The second part of the document deals with the specific provisions of the law. It outlines the rights and obligations of the parties involved. The text is structured in a way that allows for a clear understanding of the legal consequences of each provision. It includes a detailed analysis of the various clauses and their interpretation. The text is thorough and comprehensive, covering all aspects of the law.

The third part of the document discusses the enforcement of the law. It describes the procedures for bringing a case to court and the role of the judiciary. The text explains the various stages of a legal proceeding, from the filing of a lawsuit to the final judgment. It also discusses the remedies available to the parties and the consequences of non-compliance with the law. The text is clear and concise, providing a practical guide to the legal process.

The fourth part of the document concludes with a summary of the key points. It reiterates the main principles and provisions of the law, ensuring that the reader has a clear understanding of the document's content. The text is well-organized and easy to read, making it an excellent resource for anyone interested in the law.

Section 2

The second part of the document discusses the specific provisions of the law. It outlines the rights and obligations of the parties involved. The text is structured in a way that allows for a clear understanding of the legal consequences of each provision. It includes a detailed analysis of the various clauses and their interpretation. The text is thorough and comprehensive, covering all aspects of the law.

מקום להניח שאם איננו בבעלות המדינה אזי הוא בבעלות נפקדים. שטח זה מסומן באות א' במפה בקנה מידה 1:50,000 המצורפת, וניתן להקצותו לעיבוד חקלאי.

מחציתו הדרומית של האיתור, כל החלק המזרחי שלה היה בתקופות מסוימות ממזרח לירדן, בשל מיתוליו השונים. חלק זה נראה בצילום אוויר כאילו לא היה מעובד בתכוף לפני החקופה בה פונו החושבים המקומיים מכח פעולות צה"ל, ולכן ניתן להניח שאין בו זכויות לאנשים פרטיים, ושהערות במרשם המקרקעין אינן מתייחסות לחלק זה של החלקות שבהן הן מופיעות. חלק זה, המורכב ממספר קטעים לפי מיתולי הירדן, מסומן במפה בקנה מידה 1:50,000 מצורפת כאמור לעיל, והקטעים מסומנים באותיות ב', ג', ד', ו-ה'. הקו המפריד בין הקטעים ב' ו-ה' הוא מה ששימש כנראה כחפלה ובאחת הנקודות שלו רואים אפילו בית בצילום האוויר, שטח זה, פס צר וארוך בצורך קו, יתכן שהוא כלול בתכנה של ההערה לפיה "חלק מחלקה זו מוחזקת". כל יתר השטח של הקטעים ב', ג', ד', ו-ה' - ניתן לראותם כאדמת מדינה וניתן להקצותם לעיבוד חקלאי.

אשר ליתרת שטח האיזור מספר 5, לפי צילום אוויר משנת 1969 כולה שטח שהיה מעובד היטב ערב פינוי החושבים מן המקום בשל פעולות הלחימה. בתוך עיבודים אלה יש גם מטעים וגם מקבצי מבנים. עד כה לא הצלחנו למצוא כל נתונים מה היה הבסיס לעיבוד חלקים אלה, אך יש להניח שהיו מעובדים מכח הקניית זכות כל שהיא. הוא הדין למבנים הממוקמים בחלקים אלה. כל עוד לא נמצא חומר שיוכל לספק בסיס איתן יותר להשערות מה בסיס העיבוד והבניה בשטחים אלה - לא ניתן להניח שבשטחים אלה אין כל זכויות לאיש פרטי, ולסיכך לא ניתן להקצותם לעיבוד חקלאי.

גם השטחים מתוך איזור 5, שבהתאם לאמור לעיל ניתן להקצותם לעיבוד חקלאי - כלומר, הקטעים המסומנים על המפה באותיות א', ב', ג', ד', ה' - ניתן להקצות ללא צורך בהליכים קודמים כל שהם. ואם יבוא מישהו ויטען לזכויות בהם - נברוק טענותיו לאור הראיות שיביא.

ד. איזור מספר 2

איזור מספר 2, כמסומן במפה בקנה מידה 1:100,000 המצורפת, כלו רשום במרשם המקרקעין בבעלות המדינה ללא הערות. יחד עם זאת, בצילום אוויר משנת 1968 כמעט כלו מעובד בפועל. למרות זאת איננו מצוינו לא הצלחנו למצוא מה היה הביסוס לעיבוד זה.

מאחר שהשטח היה מעובד ערב פינוי החושבים על-ידי צה"ל, יש להניח שהיתה למעבדים זכות כל שהיא בשטח, ולכן אם לא יימצא חומר נוסף שממנו ניתן יהיה ללמוד על בסיס העיבוד - לא ניתן להניח שאין בשטח שום זכויות פרטיות. מכיון שכך לא ניתן להקצות את השטח לעיבוד חקלאי.

ה. איזור מספר 1

גם איזור זה מסומן באחת מפה בקנה מידה 1:100,000. איזור זה כמעט כלו רשום במרשם המקרקעין בבעלות המדינה ללא הערות. רק בחלקו הצפון מזרחי יש חלקה אחת הרשומה בבעלות פרטית.

1. The first part of the document discusses the general principles of the proposed system. It outlines the objectives and the scope of the project, emphasizing the need for a comprehensive and integrated approach to the problem at hand.

2. The second part of the document provides a detailed description of the system's architecture. It details the various components and their interactions, highlighting the modular and scalable nature of the design. This section also includes a discussion of the data flow and the underlying algorithms that govern the system's operation.

3. The third part of the document presents the results of the initial testing and evaluation. It compares the performance of the proposed system against existing solutions, demonstrating its superior efficiency and reliability. The analysis also identifies areas for further improvement and optimization.

4. The fourth part of the document discusses the implementation and deployment of the system. It outlines the necessary steps and resources required for a successful rollout, as well as the ongoing support and maintenance requirements. This section also addresses potential challenges and risk factors.

5. The fifth part of the document provides a summary of the key findings and conclusions. It reiterates the main points of the report and offers recommendations for future research and development. The document concludes by expressing confidence in the proposed system's ability to meet the project's goals and objectives.

6. The sixth part of the document contains the references and bibliography. It lists the sources of information used in the research and development process, providing a clear trail of the project's intellectual lineage. This section also includes a list of related works and ongoing projects in the field.

7. The seventh part of the document is the appendix, which contains supplementary information and data. This includes detailed technical specifications, flowcharts, and tables of results. The appendix is designed to provide a more in-depth look at the system's inner workings and to support the claims made in the main body of the report.

גם איזור זה כמעט כלו מעובד בצילום אויר משנת 1968, ולכן לא ניהן להניה שאין בו זכויות למרט כל עוד לא נמצא חומר נוסף שיזכה אור על מקור העיבוד.

בשלב זה לא ניהן להקצות איזור זה לעיבוד חקלאי.

1. איזור מספר 3

גם איזור זה מסומן במפה בקנה מידה 1:100,000 המבוססת.

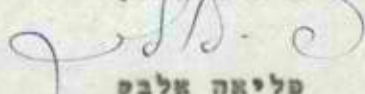
איזור זה רשום במרשם המקרקעין כלו כאדמה מדינה, עם הערה, במרבית ההלקות בלשון: "חלק מחלקה זאת מוחזקת". לא ראינו איזור זה בעת סיורנו בשטח כי הגישה אליו מחייבת תיאום מיוחד. גם בצילומי האויר שקבלתי אין כיסוי למרבית איזור זה לתקופה הרלבנטית (דהיינו ערב פינוי התושבים מן השטח על-ידי צה"ל). לפי מענוח צילום אויר שקבלתי מאגף המדידות - היחה מרבית איזור זה מעובדת בשנת 1969. גם לגבי איזור זה לא הצלחנו למצוא מה היה הבסיס המשפטי לעיבוד.

בנסיבות האמורות לא ניהן, על סמך המידע המקוטע שבידינו, להניה שאין בשטח זכויות למרט, ולפיכך לא ניהן להקצות אותו לעיבוד חקלאי.

2. הערה כללית

כל האמור בחוות דעתי הקודמות, מיום כ"ט בטבת תש"פ ומיום ג' באב תש"פ, בדבר הבקרה על הנכנסים והיוצאים, התחייבויותיהם וכולו - חל כמובן גם על אותם שטחים מתוך איזורים אלה שלגביהם נאמר לעיל שניהן להקצותם לעיבוד חקלאי.

ב ב ר ה,



שליאה אלבק
מנהלת המחלקה האזרחית
של פרקליטות המדינה

- העמק: 1. ראש הממשלה
- 2. שר החקלאות
- 3. שר המשפטים
- 4. סגן שר הבטחון
- 5. היועץ המשפטי לממשלה
- 6. רע"ג נכו"ס, איו"ש
- 7. היועץ המשפטי, מפקדת איו"ש
- 8. קמ"ט אפוסת'ומוס, איו"ש
- 9. רע"ג הדין הבינלאומי, ממצ"ר

THE STATE OF TEXAS, COUNTY OF DALLAS, this 1st day of January, 1900, before me, the undersigned, a Notary Public in and for said State and County, personally appeared _____, known to me to be the person whose name is subscribed to the foregoing instrument, and acknowledged to me that he executed the same for the purposes and consideration therein expressed.

Given under my hand and seal of office this 1st day of January, 1900.

Notary Public in and for the State of Texas.

Witness my hand and seal of office this 1st day of January, 1900.

Notary Public in and for the State of Texas.

Notary Public in and for the State of Texas.

Notary Public in and for the State of Texas.

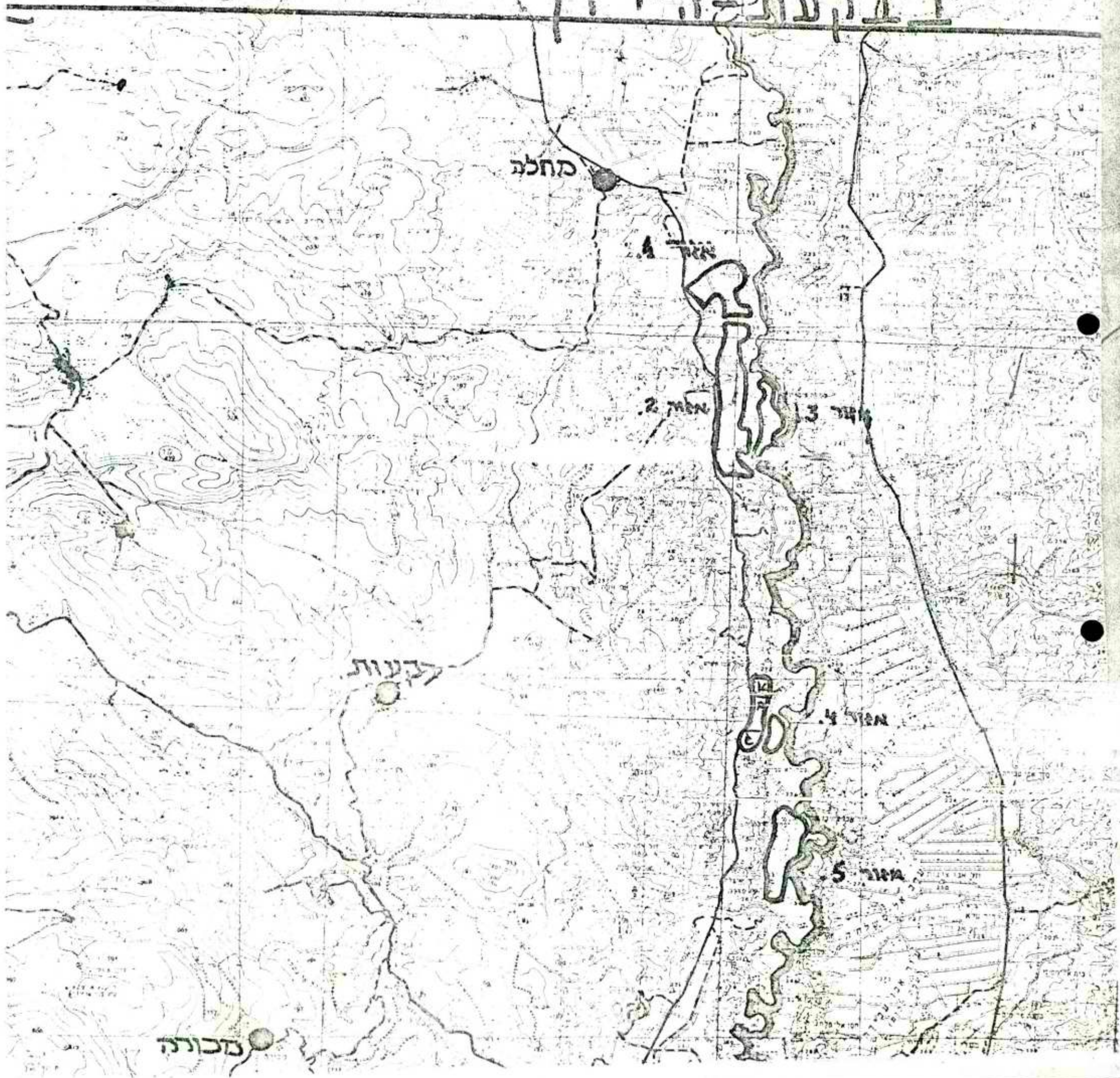
Notary Public in and for the State of Texas.

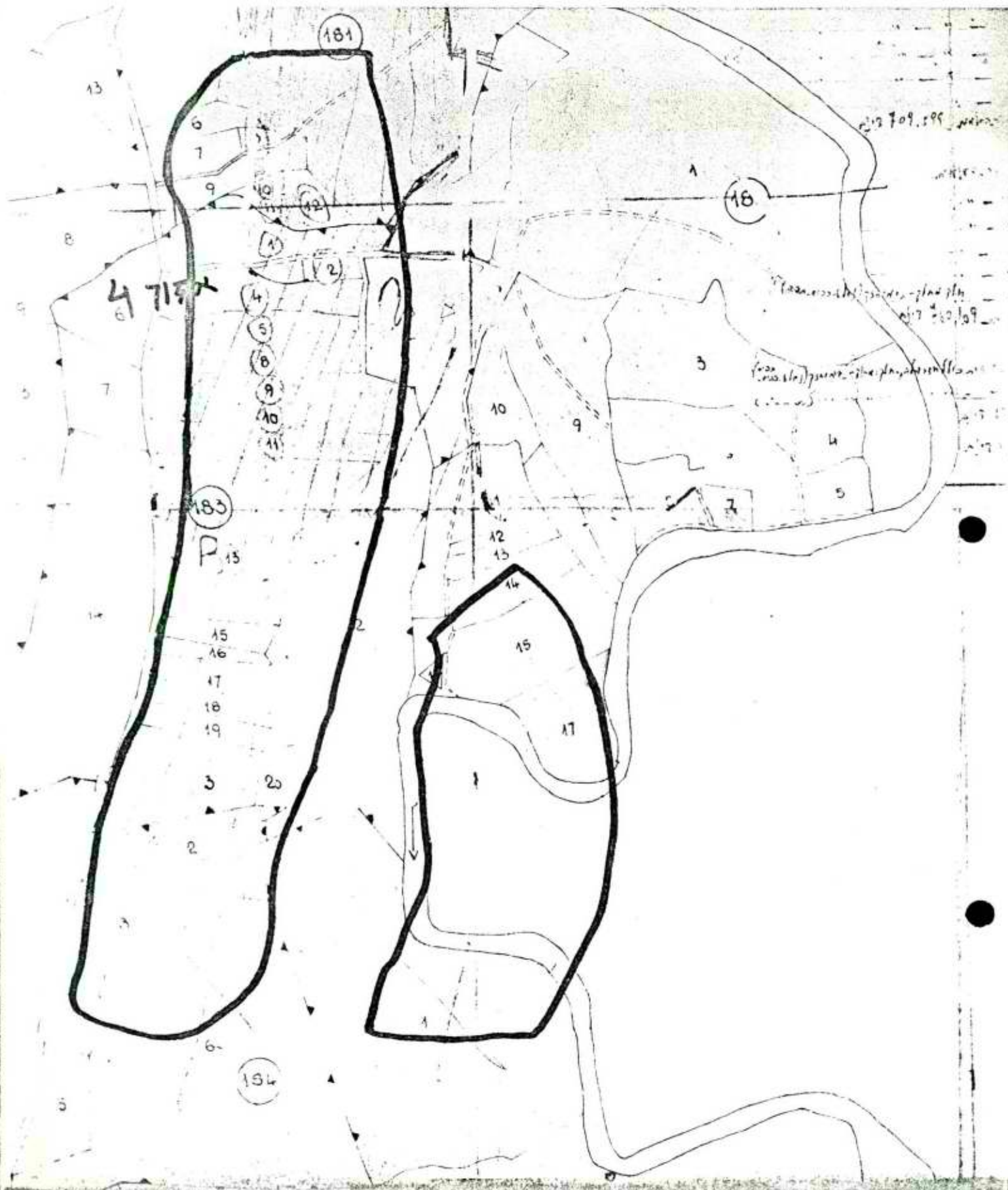
- 1. _____
- 2. _____
- 3. _____
- 4. _____
- 5. _____
- 6. _____
- 7. _____
- 8. _____
- 9. _____
- 10. _____

עֵיבוּד אֲדָמֵת סַדִּינָה חֹץ לַגְּדֵר הַחֲעֻכָּת

ק. 1:100,000

בְּהַקְעוֹת הַיַּרְדֵּן





4 7132

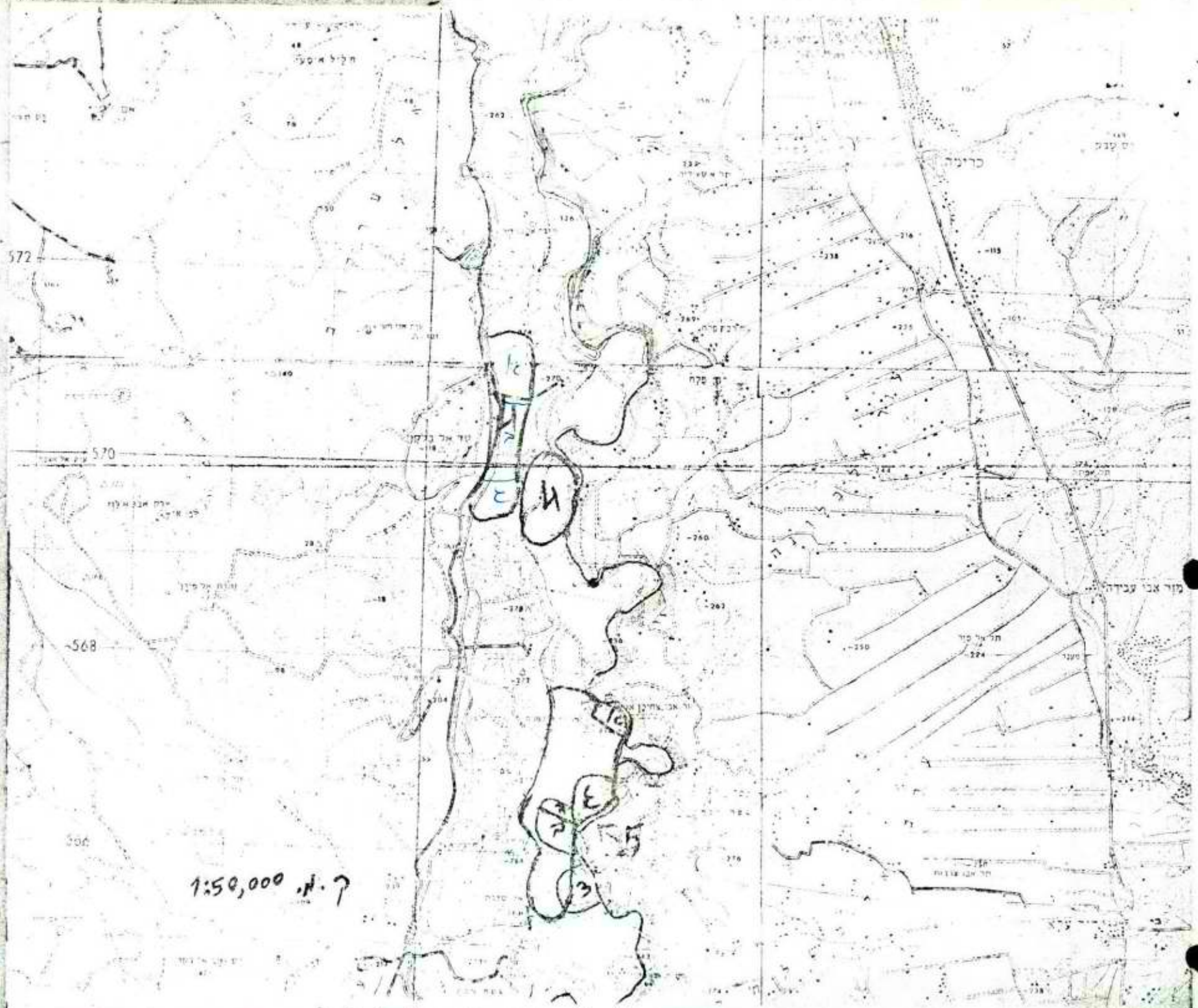
183

184

18

181

1: 10,000



1:50,000 מ.ק.

Handwritten notes at the top of the page, including a circled number '20' and a signature.

כג' באב תשמ"ט
5 באוגוסט 1980

ט ו ד י

15/1390/ד


אל: קמ"ט אפוטרופוט, ממקדה איו"ש

הנדון: גבעה 569 - מכמש

לבקשתך, לחלן חוות דעתי על הגבעה 569 באזור מכמש
הגבעה נמצאת בשטח שעבר הסדר מקרקעין, ולכן הבעלות
בו ברורה יחסית.

בשטח הגבעה יש 249 דונם אדמות מדינה, אך אדמות אלה
נמצאות כמעט כלן במדרון החלול מאד בטערב הגבעה אשר לאור
תלילותו אינו מאפשר בניה, ורק כעשרים דונם מהן נמצאות בראש
הגבעה בשטח ראוי לבניה. כמעט כל המשטח הנראה לכאורה סלעי
בצד הצפוני של הגבעה, שהינו מדרון מתון וראוי לבניה - איננו
אדמה מדינה והוא בבעלות פרטית.

לאור האמור נראה לכאורה שאדמות המדינה בגבעה זאת
אינן מתאימות להקמה ישוב.

ב ב ר ה

פליאה אלבן
מנהלת המחלקה האזרחית
בפרקליטות המדינה

הערות:

1. ראש הממשלה
2. שר החקלאות
3. שר המשפטים ✓
4. סגן שר הבטחון
5. היועץ המשפטי לממשלה
6. מאמס הפעולה בשטחים
7. תא"ל פורן, המזכיר הצבאי לראש הממשלה
8. רמ"ח חשית, היחידה לבטחון לאומי, משרד הבטחון
9. רע"נ הדין הבינלאומי, ממצ"ר
10. היועץ המשפטי, ממקדה איו"ש
11. רע"נ כח"ס, ממקדה איו"ש

1942

1943

1944

1945

1946

1947

1948

- 1. 1949
- 2. 1950
- 3. 1951
- 4. 1952
- 5. 1953
- 6. 1954
- 7. 1955
- 8. 1956
- 9. 1957
- 10. 1958
- 11. 1959
- 12. 1960
- 13. 1961
- 14. 1962
- 15. 1963
- 16. 1964
- 17. 1965
- 18. 1966
- 19. 1967
- 20. 1968
- 21. 1969
- 22. 1970
- 23. 1971
- 24. 1972
- 25. 1973
- 26. 1974
- 27. 1975
- 28. 1976
- 29. 1977
- 30. 1978
- 31. 1979
- 32. 1980
- 33. 1981
- 34. 1982
- 35. 1983
- 36. 1984
- 37. 1985
- 38. 1986
- 39. 1987
- 40. 1988
- 41. 1989
- 42. 1990
- 43. 1991
- 44. 1992
- 45. 1993
- 46. 1994
- 47. 1995
- 48. 1996
- 49. 1997
- 50. 1998
- 51. 1999
- 52. 2000
- 53. 2001
- 54. 2002
- 55. 2003
- 56. 2004
- 57. 2005
- 58. 2006
- 59. 2007
- 60. 2008
- 61. 2009
- 62. 2010
- 63. 2011
- 64. 2012
- 65. 2013
- 66. 2014
- 67. 2015
- 68. 2016
- 69. 2017
- 70. 2018
- 71. 2019
- 72. 2020
- 73. 2021
- 74. 2022
- 75. 2023
- 76. 2024
- 77. 2025
- 78. 2026
- 79. 2027
- 80. 2028
- 81. 2029
- 82. 2030

St. George's, Barbados

15/1390/ד

אל: מזכיר ועדה השרים לבטחון

הנדון: בדיקת אתורים להתיישבות - מכמש

לפי בקשה ועדה השרים לבטחון בדקנו איתורים להקמת ישוב
במכמש.

אזור מכמש כולו עבר הסדר מקרקעין ולפיכך הבעלות בקרקעות
בו ברורה יחסית.

בדקנו מספר איתורים שונים באותה סביבה, שהוצעו על-ידי
גורמים שונים, והמשותף לכלם היה שלא הייתה בהם אדמה בבעלות המדינה
בשטח סביר להקמת ישוב, בין משום שאדמות המדינה היו ממוצלות מדי,
ובין משום שהיו במדרגות תלוליות ובין משום שלא היו בכלל שטחים
בגודל סביר.

המקום הסביר ביותר מבין האפשרויות שבדקנו, להקמת ישוב
באדמות מדינה, הוא כ- 2-3 ק"מ מזרחית לכפר מכמש, כ- 5 ק"מ דרומית
מזרחית לכפר דיר דבואן. איתור זה כולל שתי גבעות סמוכות, לשני
צדי הדרך המובילה לכפר דיר דבואן. ליד האיתור ממזרח לו עובר כביש
אלון (דרך ארץ המרדמים) המתחבר לכביש ירושלים יריחו כ- 9 קילומטר
דרומית מזרחית לאיתור. ממזרח לכביש אלון יש אדמות מדינה נוספות
במספר חלקות בהרים הסמוכים, שחלק מהן יכול לשמש כעבודה לצרכי
התפתחות הישוב.

רצומות בזה:

1. מפה בקנה מידה 1:50,000 לסימון מקום האיתור.
2. מפה בקנה מידה 1:20,000 בה מסומנות אדמות המדינה
באיתור ובהרים הסמוכים לו.

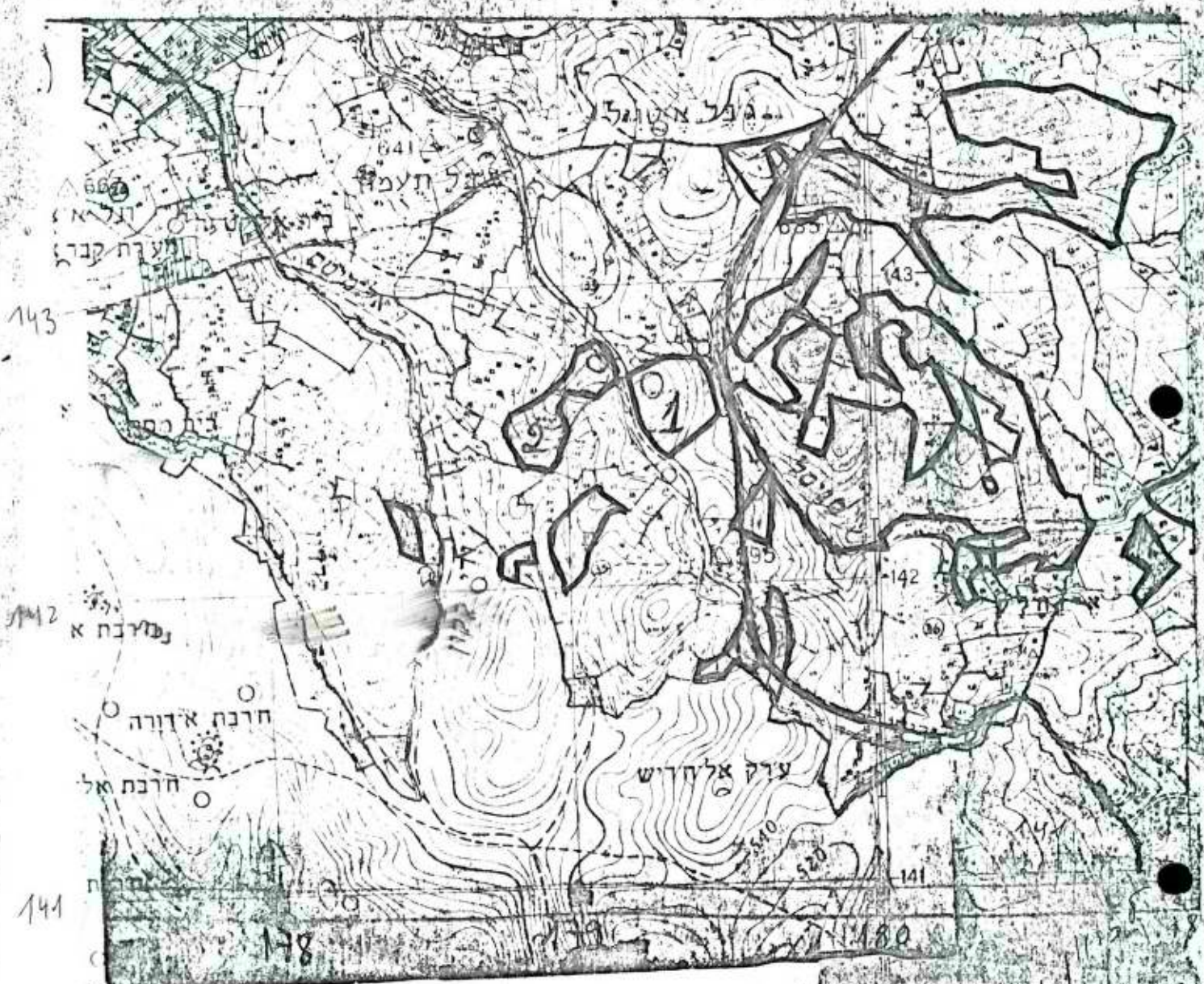
ב ב ר כ ה

מליאה אלבק
מנהלת המחלקה האזרחית
בפרקליטות המדינה

הצתקים

1. ראש הממשלה
2. שר החקלאות
3. שר המשפטים
4. סגן שר הבטחון
5. היועץ המשפטי לממשלה
6. מחאם הפעולה בשטחים
7. תא"ל מורן, המזכיר הצבאי לראש הממשלה
8. רמ"ח תשתית, היחידה לבטחון לאומי, משרד הבטחון
9. רע"נ הדין הבינלאומי, ממצ"ר
10. היועץ המשפטי, ממקדת איו"ש
11. רע"נ נכו"ם, ממקדת איו"ש
12. קמ"ט אפטריוטוט, ממקדת איו"ש

311/150



מקרא: ק.מ. 1:20,000



□ - אצמח מביים

— כביש אסלון

1, 2 - חלקי מאבולת לבנים

180
181
182
183
184
185
186
187
188
189
190
191
192
193
194
195
196
197
198
199
200

15/1390/4

אל: חברי ועדה השרים לפתרון מצוקת הקרקעות

הנדון: אפרת

א. למי בקשה נציגי אפרת בעת ביקור ועדת השרים באפרת, בדקנו מחדש מספר קטעים באזור אפרת שלב א', להלן מסקנותינו:

1. הגבול הדרומי של גבעת הארכיאולוגיה (הגבעה הדרומית ביותר של אפרת):

בזמנו בשל הסמכות הוצאנו לאורך הגבול הדרומי מספר קטעים אשר היו מעובדים בעבר. השאלה הייתה האם ניתן כיום להוסיף קטעים אלה לאפרת. לאור העובדה שבמועל נמצאים קטעים אלה כיום בחוף גדר כבר למעלה משנה, ולאור העובדה שלמרות שהיו שתי פניות בתקופות שונות לבית המשפט הגבוה לצדק בענין אפרת ובאף אחד מהן לא נכללה פניה לגבי שטח זה, ולאור העובדה שבינתיים חלפה שנה נוספת שבה לא היה עיבוד חקלאי בשטח זה, נראה שניתן לישר את הגבול הדרומי של אפרת באופן שיכלול את כל מה שבחוף הגדר הדרומית יותר הקיימת היום. דהיינו לכלול בחוף שטח אפרת את כל השטח שבין הגבול הדרומי שאושר לאפרת לבין כביש גוש עציון-תקוע.

שטח זה ניתן להניח שהוא אדמת מדינה ואין צורך להכריז עליו מחדש ככזה או לפרטס הודעה על כך, וזאת בגלל החליכים המרובים שכבר היו באפרת בעבר ומכיון שהשטח, כאמור, בחוף הגדר כבר למעלה משנה.

2. הגבול המזרחי של גבעת הארכיאולוגיה: הקו המתפתל של הגבול המזרחי של גבעת הארכיאולוגיה נקבע בזמנו לאורך גבול השטחים שהיו מעובדים בעבר שאיננו רחוק. גם בבדיקה נוספת לא נראה שיש מקום לשינוי גבול זה. יתכן שניתן להזיז דרומה 5 עד 10 מטרים את הגבול הצפוני של הבליטה הצפון מערבית של השטח המעובד, כלומר להרחיב ב-5 עד 10 מטרים דרומה את הבליטה המזרחית בחלק הצפוני של השטח שאושר וגודר בגבעת הארכיאולוגיה, אך ספק אם יש לשינוי זה משמעות מעשית.

3. גבעת החורשה (הגבעה שמצפון לגבעת הארכיאולוגיה):

נתבקשנו לבדוק מחדש את השטח שבחוף הפרטה בגבעת החורשה, דהיינו את האפשרות ליצור רצף כך שבמקום צורת פרטה יקבל השטח לבניה רצף לכל רוחב המדרון הדרום-מערבי של הגבעה. גם לגבי שטח זה, כמו השטח הדרומי של גבעת הארכיאולוגיה, היו לנו בזמנו ספקות מרובים, שכן ברור שהשטח לא היה מעובד בשנים האחרונות. לאור העובדה שבינתיים חלפה שנה עיבוד נוספת, והשטח נשאר מוזנח כשהיה, נראה שיש מקום להניח כיום שגם שטח זה הוא אדמת מדינה.



Faint, illegible text at the top of the page, possibly a header or title.

Second block of faint, illegible text.

Third block of faint, illegible text.

Fourth block of faint, illegible text.

Fifth block of faint, illegible text.

Sixth block of faint, illegible text.

Seventh block of faint, illegible text.

Eighth block of faint, illegible text.

לגבי שטח זה יש להוציא תעודה של הממונה על הרכוש הממשלתי על כוונה לתפוס חזקה בשטח, להביא את התעודה לידיעת המוכתארים, ולגדר את השטח, ולאחר כל אלה להמתין 21 יום, ורק אם לא יוגשו ערר או פניה לבית המשפט הגבוה לצדק חוץ תקופה זאת - ניתן יהיה להקצות שטח זה להרחבת אפרת.

4. השטח שממזרח לדרך ממזרח לישיבת ההסדר:

שטח זה נבדק על ידינו בזמנו והיו מטליות עיבוד רבות. מטליות עיבוד אלה מצאנו גם כיום בבדיקה נוספת שעשינו בשטח. השטח הוא חלק משטח גדול יותר, מגודר ומעובד ברובו. מכיון שכך יש להניח שהשטח איננו אדמת מדינה, ולא ניתן להקצותו לאפרת.

5. החיבור לכביש של החלקים שמצפון לגבעת החורש:

כל השטחים שמצפון לגבעת החורש הם ממערב לכביש (כיום דרך) המחבר את כביש גוש עציון הקוץ עם ברכות שלמה. בדקנו מחדש את סימונם המדויק, וכנראה שבמספר עותקים של המפה ששלחנו נצבעו הגבולות כך שנראה שהם מגיעים כמעט עד לכביש אך אינם גובלים בו ממש. יש מקום, אישוא, להבהיר שהגבול המזרחי של כל הקטע הצפוני של אפרת שלב א' הוא לאורך הדרך האמורה, פרט לשתי הבליטות מערבה, אחת בצפון ואחת במרכז, בהן מתרחק גבול השטח שאושר מן הכביש. כמו כן הגבול הדרום מזרחי של הקטע הצפוני של הקטע הדרום מערבי של אפרת (בין גבעת החורש לכביש ירושלים - חברון) - מחמשן לאורך הדרך האמורה מקצהו הצפון מזרחי למשך כמעט מאה מטר, עד לסתימתו מערב. במקומות האמורים ניתן לכלול בשטח של אפרת את כל השטח עד לדרך ממש, ואין צורך בהליכים טרומיים נוספים לשם כך.

רצועה מפה בקנה מידה 1:5000 עליה מסומנים הקטעים האמורים למי מטפריהם דלעיל. במספר 5 מסומנים 4 קטעים שונים, שכלם קטעים בהם ניתן לחבר את גבול אפרת לדרך שממזרח לו.

2. רצועה בזאת מפה סופית של אדמות המדינה באפרת שלב ב', בקנה מידה 1:20,000. על שטח זה ניתן להכריז בהליכים המקובלים שהוא אדמת מדינה, ולהקצותו לישוב לאחר חוס המועד המקובל לערעורים בהתאם לנוהלים הרגילים.

ב ב ר כ ה
פליאה אלבק
יו"ר הצוות לאיתור קרקעות

הערות

1. היועץ המשפטי לממשלה
2. עוזר שר הבטחון לבטחון לאומי
3. מהאם הפעולה בשטחים
4. רמ"ח תשתית, היחידה לבטחון לאומי
5. רע"נ נכו"ס, איו"ש
6. קמ"ט אמוטרופוס, איו"ש
7. המינהל לבניה כפרית, משרד השכון
8. היועץ המשפטי, ממקדת איו"ש
9. רע"נ הדין הבינלאומי, מפצ"ר

Faint, illegible text at the top of the page, possibly a header or introductory paragraph.

Second block of faint, illegible text, appearing as a separate paragraph.

Third block of faint, illegible text, continuing the document's content.

Fourth block of faint, illegible text, showing further details or a list.

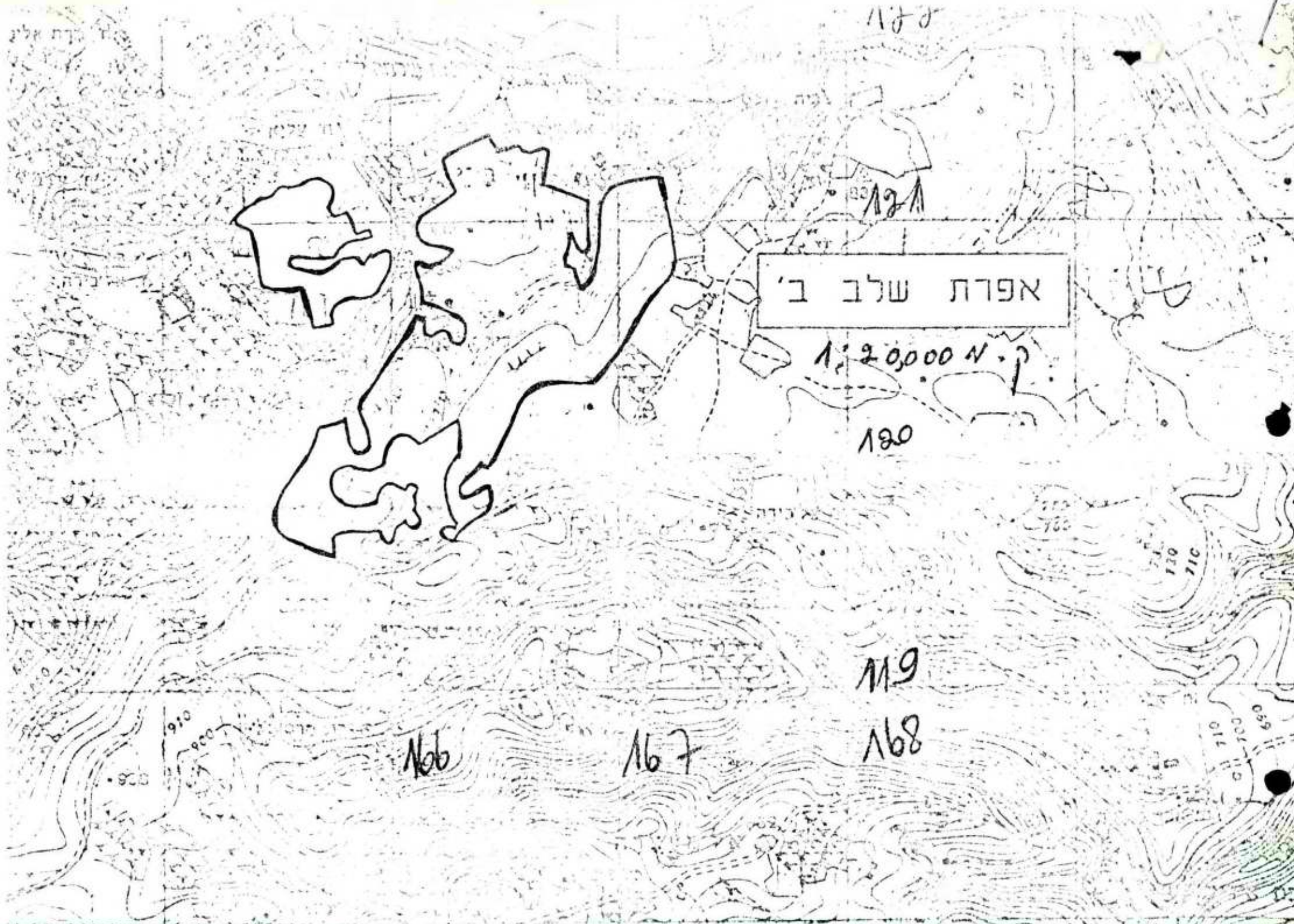
Fifth block of faint, illegible text, possibly a concluding paragraph or a signature area.

Sixth block of faint, illegible text, appearing as a separate section or list.

Seventh block of faint, illegible text, continuing the list or details.

Eighth block of faint, illegible text, possibly a final note or signature.

Ninth block of faint, illegible text at the bottom of the page.



118

117

אפרת שלוב ב'

ק. מ. 20,000

120

119

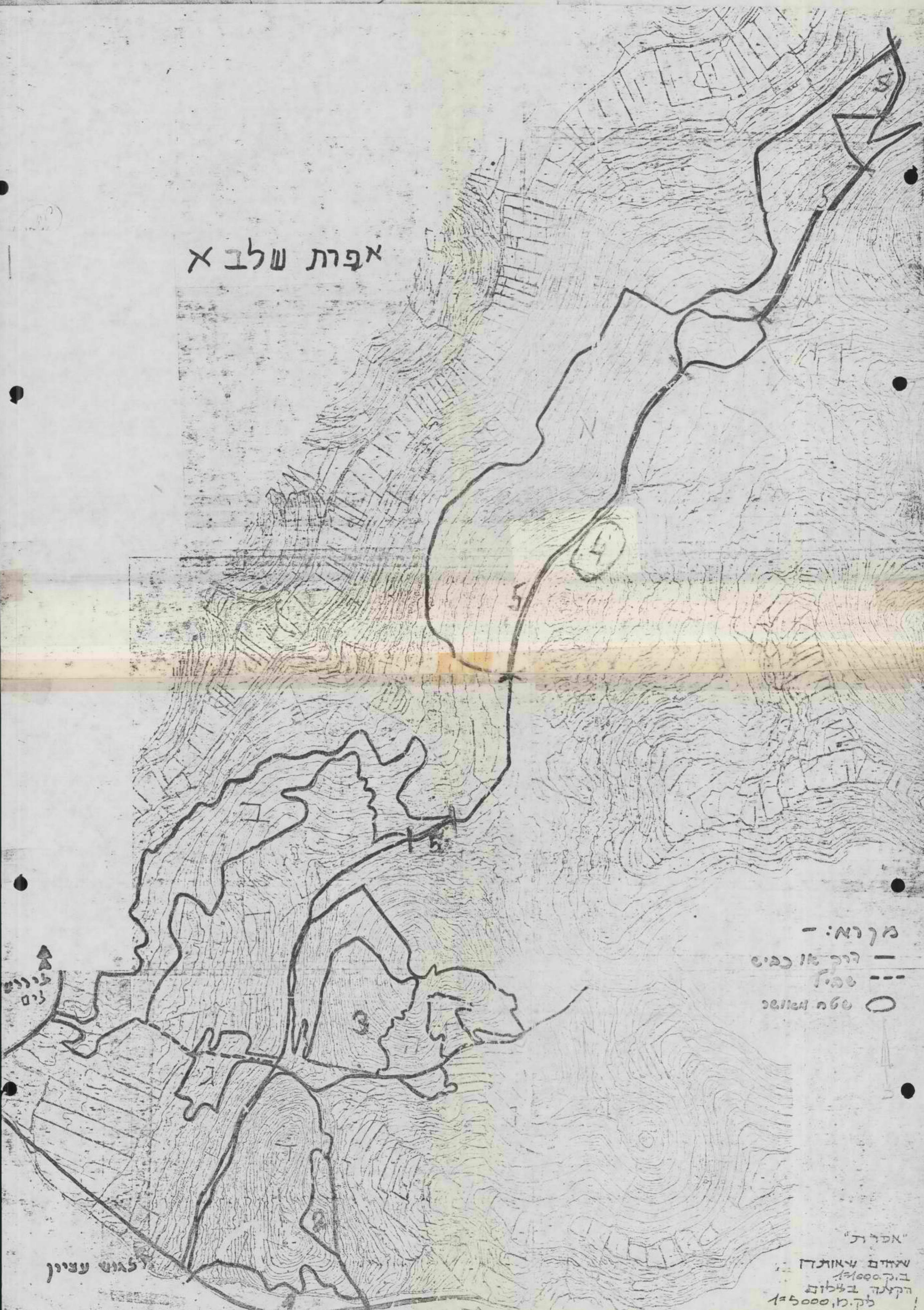
118

116

117

120
121

אפרת שלב א



- מקומה: -
- דרך או כביש - - -
- נהל
- שטח מוצף ○

צפון

לגוש עציץ

"אתר"
שטחים שאותרו
בוק 1000
הקצרה בלילות
לק.מ. 5000

אתר

1/1/2000



85
91

ביה



מרכז ההסברה

חדשה

אגודה להתיישבות קהילתית

הננו מתכבדים להזמין

לטכס עליה לקרקע

לישוב:

חדשה

בהשתתפות:

מר **יגאל הורוביץ** שר האוצר

מר **אריאל שרון** שר החקלאות

מר **פנחס ולרשטיין** יו"ר המועצה האזורית מטה בנימין

מר **אורי אריאל** יו"ר תנועת ההתיישבות "אמנה"

הטכס יתקיים ביום שני ט"ו באב

28.7.80 בשעה 5.30 אחה"צ

בהרשה (ליד גבעון)

הזמנה זוגית

ירושלים, ס"ו מנחם אב תש"ם
28 ביולי 1980

לכבוד
מר חי ברנס
קרית-ארבע
חברון

מר ברנס הנכבד,

השר משה נסיס קיבל העתק מכתבך מיום ד' באב ש.ז.
אל מושל חברון ולקח תוכנו לחשומת לבו.

כבוד רב,

רפה רייס
מנהלת לשכת השר

לכבוד
טא"ל אפרים זך
מושל חברון

א.ג.א.

הנדון : הפילת שהריה ביום שישי באולם בית-הכנסת הקבוע
אשר בבניין שמעל מערת - המכבלה

זה זמן רב אנו ממחינים להחובה על מכתבינו שנשלחו אליך בנדון אך לטובה, אין
קול ואין עונה, אנו לא זועקים שוב ולכן אין מענה. ושוב אנו כותבים מכתב,
מכתב זעקת בימים אלו שכין המצרים. על העוסק והבדיון שלו אנו עדים בימי
ששי בבוקר בעת הפילת השחר בבניין שמעל מערת המכבלה.

חובי מזכירך המושל שבטעה שאנו באים להפילה ונאלצים ע"י אנשי האבא להתפלל -
במסדרון ובפינה כמגודים, עומדים בחי-הכנסת שלנו שבבנין עם ארונות הקדש ומפרי-
החורה שבהוכח, עזובים ושוממים, ואין איש (ואין גם שטיח) ומה מעכב ?

זכורים לך הימים שגם במסדרון לא יכולנו להתפלל אלא רק בחוץ על המדרגות כבימי
המנדט.

וכמו שהיה מסור בדרך, המושל, לאפשר אז את קיום התפילה במסדרון כמה מסור בדרך
היום לאפשר קיום התפילה באולם בית-הכנסת באין מפריע.
מה מונע בעדן המושל ? המצב בחברון ובממשלה השתנה קצת מאז המאורעות האחרונים,
ועליך לעשות.

אלמלא היית מצטרף אלינו (בכלל) ובפרט בימי ששי היית מרגיש בודאי את מה שאנו
מרגישים, יודע אתה עד כמה משהוממים וזמיהים היילי המילואים המשרתים ומחלמים
שם, על הגזירה המטונה הזו. ואם מצבנו שם בהפילה יום ששי דומה היה למצב מי
שעומד בין שני מצרים (מיצר ערבי ומיצר צבאי) אז עובדה היא שבפועל ובגלוי בולט
רק מיצר אחד והוא הצבאי.

אליך המושל היינו רוצים לאמר ז' הבן יקיר לי אפרים כי יודעים אנו שת"א אתה את
עלבון עם-ישראל ואת חילול ה" שבדבר הזה.

אך שוא השוקה אדם ובה" אנו בוטחים, ומה שאנו מבקשים ממך שכבונם של אברהם יצחק
ועקב ע"ה תמלא את התקידר של מושל יהודי וחזכה בחלק המסור לך בענין הזה.

ובא לציון גואל ובני-ישראל יוצאים ביד רמה .

בכבוד רב,

חי ברנס

קריה-ארבע חברון

העתקים :

- הר' עפרים יפרח ראש המועצה"ד קריה-ארבע.
- מר יהודה רידר ראש מנהלת קריה-ארבע.
- מפקד האזור תת"א בנימין בן-אליעזר.
- הרב הראשי לישראל הרב שלמה גורן .
- חשר משה נסים.
- ח"כ גאולה כהן.

Handwritten notes in Hebrew, including the name "אפרים זך" and other illegible text.

1000
1000

1000
1000

1000
1000

1000
1000

1000
1000

1000
1000

1000
1000

1000
1000

1000
1000

1000
1000

1000

1000

1000

1000

1000

1000

1000

1000

1000

1000

1000



ישיבת אלון מורה
YESHIVAT ELON MORE'H
קדומים, שק נעול ירושלים
KEDUMIM, SAK NAUL JERUSALEM
טל. 053 37849

כ"ד
סיון תש"ם

לכבוד,

ישיבת אלון מורה מונה כיום כ - 50 בחורים ו - 10 אברכים ומשפחותיהם, כן ירבו.
בזכות שקידתם הרבה ומאמציכם של ראש הישיבה שליט"א, הרמי"ם והתלמידים שיחיו,
הולך שמה של הישיבה לפני'ה ותלמידים רבים נותדפקים על דלתותיה.

אנו פונים שוב, אל ידידינו בכל אתר ואתר, להטות עמנו שכס, לבנינה של הישיבה בחומר
וברוח.

בני הישיבה מסתפקים בתנאי דיור פשוטים ביותר וצרכיהם מועטים, אך כידוע לכל, גם
החזקתה של ישיבה ברמה צנועה כרוכה בהוצאות מרובות. יתר על כן, אנו נערכים כעת
להקמתם של בית מדרש ופנימי'ה חדשים, על מנת ליצור גם את התנאים הפיזיים המאפשרים
לימוד פורה שפירותיו מבורכים, בחינת תורה נאה בכלי נאה.

בימים אלה של תהיה ומבוכה, יש לחפש את התשובות למצוקות העם בשורשיו העמוקים
ביותר. היציאה מן המיצר תתאפשר ע"י קריאה ממעמקיה של תורה.

אנו פונים אליך, להגביר מאמצים בעזרתך לישיבתנו, למען נוכל יחדיו לעמוד
במשימות הגדולות אשר נכונו לנו.

בברכת התורה והארץ,

מנחם פליקס

נ.ב. מספר חשבון הבנק שלנו:
221554 בבנק הגזרתי המאוחד,
סניף כפר-סבא.

אלון מורה

ישיבת אלון מורה

YESHIVAT ELON MORE'H



The foundation of Yeshivat Elon Moreh at Kaddum is historically linked with the renewal of Jewish settlement in the heart of שומרון חנוכה תשל"ו

The struggle of Gush Emunim settlers for the return of Jewish life to its historic territories was naturally accompanied by Rabbis and תלמידים from Yeshivat Mercaz Harav, with the full support of הרב צבי יהודה קוק the son of the first Chief Rabbi of Israel – הרב אברהם יצחק הכהן קוק

The Elon Moreh Yeshiva strives to bring up תלמידי חכמים whose learning and way of thinking will help עם ישראל to strengthen its standing in the Land of Israel, and carry out its role to be אור לגויים



כתבתם: ישיבת אלון מורה דאר קדומים השומרון
our adress: yeshivat Elon More'h doar Kdoomim Israel

תורת ארץ ישראל בלבו של ישוב יהודי, תוך כדי המאבק לאחיזה יהודית עמוקה ושוורשית יותר בארץ, יונק מכוחות הנפש ומעוצמת הרוח של העוסקים במלאכת ההגשמה היומיומית ובד בבד נותן את הכיוון הנכון, כיוונה של תורה לעושים במלאכה.

בנינה של ציון בחומר, קדם לעיתים להתפתחות מקבילה בבניינה של הרוח הישראלית המקורית. לימוד תורה בארץ ישראל בדורנו, חייב לגדל ולהגביר רוח זו, להעמיק בהבנתם של תהליכי הגאולה של קיבוץ נידחים וחיידוש קשר החיים של העם עם ארץ חייו.

ככל שירבו תלמידי חכמים גדולים בתורה, אוהבי העם ומקושרים למהלך גאולתו, תתאפשר האצתו של תהליך התמורה הרוחנית אשר עמנו כה זקוק לה.

ישיבת אלון-מורה - קדומים לוקחת חלק במאמץ הכללי של מפעלים חינוכיים אחרים בארץ, ומניחה את היסודות למרכז רוחני ארצישראלי אשר התפתחותו תסייע בע"ה בבניינה של רוח ישראלית מקורית ואיתנה.

יעודו של מפעלנו הנו כלל ישראלי. בניינו יתאפשר בעזרת נדבת לבו של כל יהודי הרואה את חשיבותו.

היה שותף עמנו.



עם חידושו של הישוב היהודי בשומרון ע"י גרעין אלון-מורה בחנוכה תשל"ז, שבו אל חבל ארץ זה קולות של לימוד תורה.

עוד בטרם היותו לישוב של ממש, וגם תוך כדי המאבק המדיני והרעיוני לביסוסו של ישוב יהודי בשומרון, הלכה ונתהוותה ישיבת אלון-מורה בתוככי הישוב. בתחילה היו אלה בחורי ישיבה מקרית-ארבע אשר יצרו את התשתית לישיבת אלון-מורה. כאשר חזרו הבחורים לקרית ארבע, המשיכו מספר מתמידים מהישוב בלימוד תורה מתוך אמונה כי מכוח הלימוד עצמו ומכוח ההתמדה תפרח ותשגה ישיבה מרכזית בלב השומרון אשר תשפיע מאורה על הישוב היהודי המתפתח בשומרון.

גרעין הישיבה שבראשו עמד הרב נחום רכל שליט"א הלך והתגבש לקראת שנת הלימודים תשל"ט אשר היתה שנת מפנה מבחינת מספר התלמידים ואופי הלימוד.

בראש הישיבה עומד היום הרב אברהם יצחק בן שחר שליט"א, מגידוליה של ישיבת מרכז הרב, ועמו צוות רמים מעולים הנושאים יחדיו בעולה החינוכי.

הישיבה רואה עצמה חלק בלתי נפרד מהישובים קדומים ואלון-מורה, שהוקמו שניהם ע"י הגרעין. משפחות האברכים ובחורי הישיבה מעורים בחיי הישוב ומטפחים קשרים עם הקהילה כולה. הקשר ההדוק בין הישיבה והישוב נושא בחובו כוחות בנין ויצירה רוחניים עצומים. לימוד



99



מזכירות הממשלה

ירושלים, כ' בסיוון תש"ם
4 ביוני 1980

(540)

אל : חברי הממשלה

מאת: עוזר ראשי למזכיר הממשלה

רבותי השרים,

הנדון: סיווג יישובים לענין תמריצים והטבות

ועדת השרים לענין ערי פיתוח החליטה בישיבתה ביום כ"ב באלול תשל"ז (5.9.1977) לאשר לשורה של יישובים, סיווג לענין תמריצים והטבות, דוגמת התמריצים הניתנים לערי פיתוח, (החלטה מס. עפ/13).

בהחלטה הנ"ל נקבע, בסעיף ב(2) כדלקמן:

"להסמיך את שר התעשייה, המסחר והתיירות לקבוע ליישובים מעבר לקו הירוק לשעבר שלא נכללו ברשימה לעיל, לענין החלטה זו."

בהתאם לאמור בסעיף ב(2) הנ"ל בהחלטה עפ/13, קבע שר התעשייה, המסחר והתיירות סיווג למספר יישובים נוסף, כדלקמן:-

- (1) היישובים המפורטים להלן סווגו כיישובים באזור פיתוח א' - נוה-צוף, בני-יהודה, מרכז חספית, מעלה נח"ל, בית-אל ב', שילה, אלון-מורה, מעלה-שומרון, דותן, רימונים, כוכב-השחר וקדומים.
- (2) ליישובים המפורטים להלן שונה הסיווג מ-ב' ל-א' - שילת, כפר-רות, סלעית.

מצ"ב הודעת שר התעשייה, המסחר והתיירות מיום י' בסיוון תש"ם (25.5.80) בדבר קביעת סיווגם של היישובים הנ"ל. ...

ב ב ר כ ה
אריה זחר

העתק: נציב שירות המדינה
המנהלים הכלליים של משרדי הממשלה



שר התעשייה, המסחר והתיירות

הודעה על סיווג יישובים

על פי סעיף (ב) (2) להחלטת ועדת השרים לעניין ערי פיתוח עפ/13 מיום כ"ב באלול תשל"ז (5.9.77) הנני קובע בזה כי חושב היישובים המנויים בחוספת לקביעה זו ומפעל תעשייתי או מפעל חיירות בתחומי יישובים אלה, יהיה זכאי להטבות וחמריצים הניתנים על ידי משרדי הממשלה השונים, לערי הפיתוח, הכל לפי סיווג האזור שלצד שמו של היישוב בחוספת.

סיווגם של יישובים שלא נכללו בהודעה זו, לרבות אלה שיוקמו לאחר הודעה זו, ואשר לא נקבע לגביהם סיווג שונה יכוונו כיישובים "איזור שיהיה א".

הודעה זו מבטלת כל סווג קודם שנקבע ליישובים הכלולים בה, אולם הודעה זו תחול לגבי מפעלים תעשייתיים ומפעלי חיירות באזורים יישובים, רק אם פשורם המפעל מאושר ניתן לאחר הודעה זו.

ת ס ו ת

ה י ש ו ב

כזה צוף, בני יהודה, מרכז חספית, מעלה אנח"ל, בית אל כ", שילה, אילון סורה, מעלה שומרון, דותן רימונים, כוכב שחר, קדומים

שילה, כפר רות, כלעיה

ס ו ג האזור

+א

א

סיון הש"ס

25 (מאי 1980)


ג'עו"ת
שר התעשייה, המסחר והתיירות

שר התעשייה, המסחר והתיירות

ירושלים, י"ג בסיון תש"ם
28 במאי 1980

לכבוד
מר אורי אריאל
יו"ר אמנה
תנועת ההתישבות
של ישובי גוש אמונים
רח' רמת הגולן 23
ירושלים

מר אריאל הנכבד,

בתשובה למברקך מיום 22 במאי ש"ז אל השר משה נסים
הריני להודיעך כי השר לקח את תוכן המברק לתשומת
לבו.

בכבוד רב ,

רפה רייס
מנהלת לשכת השר

1954, the date of
the case 1951

1954
of the year
the year
of the year
of the year
of the year
1954

of the year

of the year
of the year
of the year

of the year

of the year
of the year

THE UNIVERSITY OF CHICAGO

DEPARTMENT OF CHEMISTRY

THE UNIVERSITY OF CHICAGO PRESS

CHICAGO, ILLINOIS

ירושלים, ז' בסיון תש"ם
22 במאי 1980

לכבוד
ועד חושבי מעלה אפרים
ד.נ. בקעת הירדן

א.נ.,

השר משה נסים קיבל תזכירכם מיום 20.4.80 ולקח את תוכנו
לתשומת לבו.

בכבוד רב,

רפה רייס
מנהלת לשכת השר

ועד תושבי מעלה אפרים

דאר נע בקעת הירדן טל. 224235, 224237

20.4.80

לכבוד
חבר הכנסת
מר משה ביסים
ירדן שליט

אדרן בכבוד,

אנר מעלים על הכתב מספר בעירת מרכזיות בהתפתחותה של עיר העתיד בבקעת הירדן
מעלה אפרים.

קרא בבקשה מסמך זה ותן דעתך בנדון דעותך ומחשבותיך רביטריים בפועל חשובות
לנו מאוד.

בכבוד רב,
ועד התושבים
מעלה אפרים.

הענין קיבל את המענה
ועליו מן ה- 12/4/80
אנר מעלים על הכתב
משה ביסים

THE UNITED STATES OF AMERICA
DEPARTMENT OF JUSTICE

1910

STATE OF
NEW YORK
IN SENATE
JANUARY 10, 1910

REPORT OF THE
COMMISSIONERS OF THE LAND OFFICE

IN RESPONSE TO A RESOLUTION PASSED BY THE SENATE
MAY 10, 1899

ALBANY:
J. B. LIPPINCOTT & CO.,
PRINTERS, 1910.

מעלה אפרים הוקמה על ידי הנהל לבנייה כפרית במשרד הבינוי והשיכון
 כישוב עירוני כרכזי בבקעת הירדן, בהיותה עיר יחידה באזור, ובשל מיקומה
 המרכזי, כהווה מעלה אפרים מרכז טבעי למתן שירותים בישובי בקעת הירדן.
 בחוכנית האב של הישוב נקבע שירותות כי הישוב ימנה כאלפיים עד שלוש
 אלפים יחידות דיור, גושא זה נמצא בבדיקה במסגרת עבודתו של צוות שנחמנה
 לעריכת חוכנית המחאר של הישוב. סה"כ השטח הכלול בגו התפיסה של הישוב
 הוא כ-3500 דונם.

מיקומה של מעלה אפרים

מעלה אפרים נמצאת במרכז בקעת הירדן, כרחק 7 ק"מ מכביש שבריה-בית שאן-
 ירושלים. כמו כן שוכנת מעלה אפרים 3 ומת המחברת שני כבישים מרכזיים
 הנמצאים בשלבי סלילה; דרך ארץ המרדפים, המובילה כמעלה אפרים למעלה
 האדומים ומשם לירושלים, כביש זה יקצר את הנסיעה לירושלים לכ- 50 דקות.
 וכביש חוצה שומרון, המקצר את מעלה אפרים לאזור שפלת החוף (פתח ה-וה-
 הל אביב) ומקצר את הנסיעה בכיוון זה לשעת נסיעה אחת. עם גמר סלילתם
 של כבישים אלה תהפוך מעלה אפרים לגומת דרכים מרכזית שתקשר בין בקעת
 הירדן ובין המרכזים העירוניים הגדולים בארץ.

הי ובים הסמוכים חמרה, מכורה, גיתית, ארגמן, מואה, פצאל, חומר, נחית
 הגדוד, גלגל, נערן וסיסב. (הוכרזו בימים אלה כמועצה איזורית חדשה -
 מועצה איזורית בקעת הירדן)

אקלים

מעלה אפרים נהנית מאקלים בעל להיות נמוכה יחסית, קריר בחורף ונוח יחסית
 בקיץ, הטמפרטורה היומית הממוצעת במעלה אפרים נמוכה ב- 4 מעלות בהשוואה
 לאזור בקעת הירדן. מעלה אפרים נמצאת בגובה של כ 300 מטר מעל פני הים
 במורדות המזרחיים של הרי שומרון.

מקורות תעסוקה נוכחיים

תעסוקת גברים

- עובדים שכירים במוסבי הבקעה ובאזור
 - אנשי גבא הקבע
 - עובדים שכירים בירושלים
 - עובדים שכירים במעלה אפרים - צוות הקמה, שירותים מקומיים
 - עצמאים במעלה אפרים ובאזור
- | | |
|--------|--|
| 30 איש | |
| 20 איש | |
| " 12 | |
| " 7 | |
| " 17 | |

תעסוקת נשים

- שירותים ושירותי חינוך במעלה אפרים
 - במושבים בבקעה ובמוסדות איזוריים
 - שירות בירושלים
 - אינן עובדות
- | | |
|---------|--|
| 38 נשים | |
| " 11 | |
| " 3 | |
| " 35 | |

מערכת חינוך

מבנה : בי"ס בן 12 כיתות + מגרש כדור סל

סה"כ ילדים במעלה אפרים

160 ילדים

גילאים עד גיל 3

" 50

גילאי ביה"ס

" 60

גילאים 3-6

" 50

מוסדות חינוך

מעון חינוקות, גילאים עד שנה וחצי

" 12

מעון פעוסות, גילאים שנה וחצי עד שלוש

" 20 (כולל 4 ילדי גיתית)

גן חובה וסרום חובה

" 48 (כולל 8 ילדי גיתית)

בי"ס יסודי, כיתות א - ז

" 60 (ילד אחד מגיתית)

פעילות מוסדות

פעילות מוניציפלית: מנהל על ידי צוות הקמה, משרד השיכון.

ועד תושבים

ועדה בסחון

ועד מנהל של המרכז הקהילתי, מורכב מאנשי צוות ההקמה ומנציגים נבחרים מקרב תושבי הישוב.

ועד בית כנסת

בניה למגורים

על פי החלטת הממשלה נקבע אופיה של מעלה אפרים כיישוב עירוני, על בסיס החלטה זו החל המנהל לבניה כפרית בהקמתה של מעלה אפרים. בשלב ראשון הוחל בהקמת הרובע הראשון האמור למנות 500 יחידות דיור. קצב הבינוי בפועל ובשטח אינו הואם קצב בינוי של ישוב עירוני, לשם השוואה: ימית - כבר בשלב הראשון נבנו בה 500 יחידות דיור, קצרין - כבר בשלב הראשון נבנו בה 300 יחידות דיור, בשלבי בניה נוספים כ-200 יחידות דיור נוספות ולמעלה. מעלה אפרים - בשלב ראשון נבנו 50 יחידות דיור ואוכלסו בקיץ 1978. בשלב שני נבנו 55 יחידות דיור ואוכלסו בקיץ 1979. כיום בשלבי בניה נוספים 75 יחידות דיור. עקב עיכובים בהליכי הביצוע יאוכלסו במעלה אפרים בקיץ 1980 20 משפחות בלבד. בקיץ 81 יאוכלסו 55 יחידות דיור. ס"ה איכלוס עד תחילת קיץ 1981 - 180 יחידות דיור. וזאת במצב בו קיים ביקוש רב מצד עשרות משפחות להתאכלס בישובנו. כפי שנמסר לנו אושרה בניה 100 יחידות נוספות במסגרת תוכנית לביצוע לשנת הקציב 80-81. יחד עם זאת לאור נסיוננו לגבי קצב ביצוע הבניה על ידי משרד השיכון קיים סיכוי קלוש כי בנית יחידות דיור אלה הסתיים לקראת קיץ 81, ומכאן שהישוב נדון לקיפאון בהתפתחותו לתקופה של שנתיים לפחות. הפועל היוצא מקצב הבינוי והאיכלוס המפורט לעיל נוהר ישובנו במצב של קיפאון בכל התחומים הקשורים בהתפתחות וצמיחה

The first part of the document discusses the importance of maintaining accurate records of all transactions. It emphasizes that every entry should be supported by a valid receipt or invoice. This ensures transparency and allows for easy verification of the data.

Furthermore, it is noted that the records should be kept in a secure and accessible location. Regular backups are recommended to prevent data loss in the event of a system failure or disaster. The document also mentions the need for periodic audits to ensure the integrity and accuracy of the information stored.

In addition, the document highlights the role of technology in streamlining record-keeping processes. Modern accounting software can automate many tasks, reducing the risk of human error and saving valuable time. However, it is crucial to choose a reliable and secure software solution that meets the specific needs of the organization.

Finally, the document stresses the importance of training staff on proper record-keeping procedures. Ensuring that all employees understand their responsibilities and the correct way to handle transactions is essential for maintaining high standards of accuracy and compliance.

The second part of the document provides a detailed overview of the various types of records that should be maintained. This includes financial records, such as income statements, balance sheets, and cash flow statements. It also covers operational records, including inventory logs, production reports, and quality control data.

Legal and regulatory records are also discussed, highlighting the need to keep track of all correspondence, contracts, and compliance documents. These records are vital for protecting the organization's interests and ensuring it meets all applicable laws and regulations.

The document concludes by reiterating the importance of a comprehensive and well-maintained record-keeping system. It serves as a foundation for informed decision-making, risk management, and overall organizational success. By following the guidelines outlined here, organizations can ensure that their records are accurate, secure, and readily available when needed.

ל ישוב עירוני, בכלל זה התפתחות איזור התעשיה, התפתחות שירותים מסחריים ותרבותיים שיסרתו את הישוב והאיזור וייצרו רקמה חברתית בריאה במתקונת עירונית.

דרישותינו בתחום זה:

- א. הגדלת היקף הבניה בטנת התקציב 80-81 לסך של 200 יחידות דיור לפחות.
- ב. קידום קצב הביצוע במגמה לאפטר איכלוס של כ-100 משפחות לפחות בקיץ 81.
- ג. יחד עם זאת ובהתחשב בריחוקו של ישובנו ממרכז הארץ, ובהתחשב בתנאים המיוחדים של ישובנו, אנו דורשים כי הגבלת היקף הבניה לא תפגע באופן משמעותי באיכות הבניה ובסטנדרטים הקיימים וזאת לפחות הגרעין הראסון של 500 יחידות הדיור. (בתים חד קומתיים) .

מבני ציבור

במקביל לבנית המגורים אנו רואים צורך בהמשך התנופה בכל הקשור בהקמת מבני ציבור וזאת במגמה כפולה:
א. פיתוח שירותים עירוניים לתושבי הישוב.
ב. הפיכת מעלה אפרים למרכז להספקת שירותים מסחריים, חברתיים ואחרים לאיזור כולו.

- מבני ציבור שנכללו בתוכנית לשנת 79 - 80 ולא הופעלו עקב מגבלות תקציביות:
- א. אולם ספורט ומופעים משולב במתקונת איזורית.
- ב. מרכז בריאות במתקונת איזורית
- ג. בית כנסת לצורכי הישוב

מעלה אפרים כמרכז להספקת שירותים לבקעת הירדן

דרישותינו בתחום זה:

- א. פיתוח מואץ של שירותים מרכזיים במעלה אפרים לצורך הפיכתה למרכז לאיזור כולו. בכלל זה ב"ס איזורי לדרום הבקעה, מפעלים איזוריים, אולם מופעים מרכזי, מרכז בריאות איזורי.
- ב. קבלת החלטה חד משמעית בדרג ממשלתי, אשר תחייב את כל משרדי הממשלה והגורמים המיישבים בדבר הגשמת התוכנית להפיכתה של מעלה אפרים למרכז לישובי בקעת הירדן.

השתית העסוקתית

לצורך פיתוח מקורות העסוקה עצמאיים לישוב עירוני הוקם בעזרת הגורמים הממשלתיים - משרד השיכון ומשרד המסחר והתעשייה, איזור תעשייה בישובנו על שטח של 500 מ"ר מבני תעשייה.
במציאות הכלכלית הנוכחים ובהעדר יזמים המוכנים להשקיע באיזור התעשייה בישובנו, אנו חוששים כי מבנים ענקיים אלה יותרו ריקים. בקשתנו בתחום זה היא למעורבות ממשלתית לפיתוחו של איזור התעשייה על ידי הקמת מפעל או מפעלים על ידי מערכת הביטחון או גורם ממשלתי אחר אשר יהוו מאיצים

... ..

... ..

... ..

... ..

... ..

... ..

... ..

... ..

... ..

... ..

... ..

... ..

... ..

... ..

... ..

... ..

... ..

... ..

... ..

... ..

... ..

... ..

... ..

... ..

... ..

... ..

... ..

... ..

... ..

... ..

... ..

... ..

... ..

... ..

... ..

... ..

להתפתחות איזור התעשייה כולו.

רשת הכבישים

כביש מעלה אפרים - בקעת הירדן

כביש זה הינו כידוע מסוכן ומפועל ובעקבות התמקמות יחידות צה"ל באיזור גב ההר גברה באופן משמעותי הסכנה בנסיעה בכביש זה. הכביש במצבו הנוכחי אינו יכול לענות לצרכי התפתחותו כישוב עירוני ומהווה גורם מרחיע ומעקב לקטרי היום-יום בינינו לבין ישובי הבקעה כגון, בי"ס איזורי, מפעלים איזוריים. מאחר וכביש זה עתיד להפוך בשנים הקרובות לכביש בין עירוני כחלק מכביש חוצה-סומרון וכביש ארץ-המרדפים אנו דורשים שחינתן עדיפות לסיפור הכביש והתאמתו לצורכי התחבורה כיום ולעתיד לבוא.

כביש חוצה-סומרון

אנו רואים חשיבות רבה בגמר העבודות בסלילת כביש חוצה-סומרון אשר ישנה באופן משמעותי את מיקומנו במפת האיזור בכל הקשור להתפתחותו של המקום, לתיעושו ולקשר עם ישובי הבקעה מזה ולשפלת החוף מזה. במידה וביצוע הכביש יתעכב עקב מגבלות תקציביות אנו מציעים פיתרון זמני אלטרנטיבי - סלילת קטע כביש קצר כשני קילומטר בין כביש גיתית - מעלה אפרים לכפר מג'דל בני פדיל. סלילת קטע זה תאפשר בהשקעה נמוכה יחסית קיצור משמעותי במרחק הנסיעה מהבקעה לאיזור שפלת החוף.

עדיפות לתושבי הישוב בביצוע עבודות בניה ופיתוח המתבצעות במימון משרד השיכון

משרד השיכון מבצע בישובנו ובאיזור עבודות בניה בהיקף של עשרות מיליוני לירות. מרבית העבודות מתבצעות באמצעות חברות קבלניות גדולות. חלקן בבעלות ממסלתית ציבורית המעסיקות עשרות קבלני מסנה בתחומים שונים. על אף פנייתנו בעבר לא נמצא עד כה הדרך המשפטית לחייב חברות אלה לתת עדיפות לתושבי הישוב או לתושבי האיזור בקבלת עבודות קבלני מסנה או כספקים. במרבית המקרים נמסרות העבודות לקבלנים מקומיים מיריחו ושכס וכ"ו, וכך נמנעת האפשרות ליצירת עשרות מקורות תעסוקה נוספים לתושב הישוב והאיזור.

לסיכום

בהתחשב באופיו של הישוב יש לשים את הדגש על קצב מואץ בהקמת יחידות הדיור ומבני הציבור, עם כל ההכרה בקשיים התקציביים להערכתנו אין לסטות מהתוכנית הקיימת לשנת התקציב 80 לסך של 200 יחידות דיור.

האטה וקיצוץ בתוכנית המקורית תפגע קשות:

- א. במסגרת של ישוב עירוני מרכזי בבקעת הירדן המהווה מרכז טבעי למתן שירותים בבקעה.

- ב. מיעוט אוכלוסיה במעלה אפרים כתוצאה מהאטה בקצב הבניה, יצמצם את כוח האדם העומד לרשות התשתית התעסוקתית באיזור התעשייה וידחה יזמים ממסלתיים ופרטיים המעוניינים בהקמת מפעלים באיזור התעשייה, לכן הבעיה המרכזית שתקבע את התפתחותה המהירה של מעלה אפרים היא בעיה קצב גידולה, כלומר, בנייה ואיכלוס = תשתית תעסוקתית ופיתוח אחזור הצעטיה, לאור המציאות הפוליטית באיזורינו, חוסר ההבנה בנושא זה יגרורם לניווונה של עיר העתיד בבקעה וכל המשתמע מכך!

First paragraph of faint text.

Second paragraph of faint text.

Third paragraph of faint text.

Fourth paragraph of faint text.

Fifth paragraph of faint text.

Sixth paragraph of faint text.

Seventh paragraph of faint text.

Eighth paragraph of faint text.

Ninth paragraph of faint text.

Tenth paragraph of faint text at the bottom of the page.

21

THU MAY 12 10 35

בג בג 2 5820045
נמלועופחבןגוריון 0900 12 52

26

טמט
השר נ'טים
ירושלים

נדחמנו לשמע כי הממשלה לא כללה את ביתחורון בין היישובים שאת
בעיית קרקעותיהם תבדק ועדת שרון לביתחורון אושרו 60 דונאם ראויים
לכנייה בלבד במקום טופוגרפי נחות דורשים בדיקה קרקעות ביתחורון
ועד ביתחורון

מנהל
E
מנהל
TELEGRAM

מנהל
E
מנהל
TELEGRAM

ז' אב


- (1) 7.5 אג'ם
- (2) 26 אג'ם - 120 אג'ם - 120 אג'ם

70 אג'ם

- (3) 1 אג'ם - 1 אג'ם - 1 אג'ם - 1 אג'ם - 1 אג'ם
- (4) 1 אג'ם - 1 אג'ם - 1 אג'ם - 1 אג'ם - 1 אג'ם
- (5) 1 אג'ם - 1 אג'ם - 1 אג'ם - 1 אג'ם - 1 אג'ם
- 1 אג'ם - 1 אג'ם - 1 אג'ם - 1 אג'ם - 1 אג'ם
- 1 אג'ם - 1 אג'ם - 1 אג'ם - 1 אג'ם - 1 אג'ם
- 1 אג'ם - 1 אג'ם - 1 אג'ם - 1 אג'ם - 1 אג'ם


1 אג'ם - 1 אג'ם - 1 אג'ם - 1 אג'ם - 1 אג'ם

- (1) 1 אג'ם - 1 אג'ם - 1 אג'ם - 1 אג'ם - 1 אג'ם
- (2) 1 אג'ם - 1 אג'ם - 1 אג'ם - 1 אג'ם - 1 אג'ם
- (3) 1 אג'ם - 1 אג'ם - 1 אג'ם - 1 אג'ם - 1 אג'ם
- (4) 1 אג'ם - 1 אג'ם - 1 אג'ם - 1 אג'ם - 1 אג'ם
- (5) 1 אג'ם - 1 אג'ם - 1 אג'ם - 1 אג'ם - 1 אג'ם

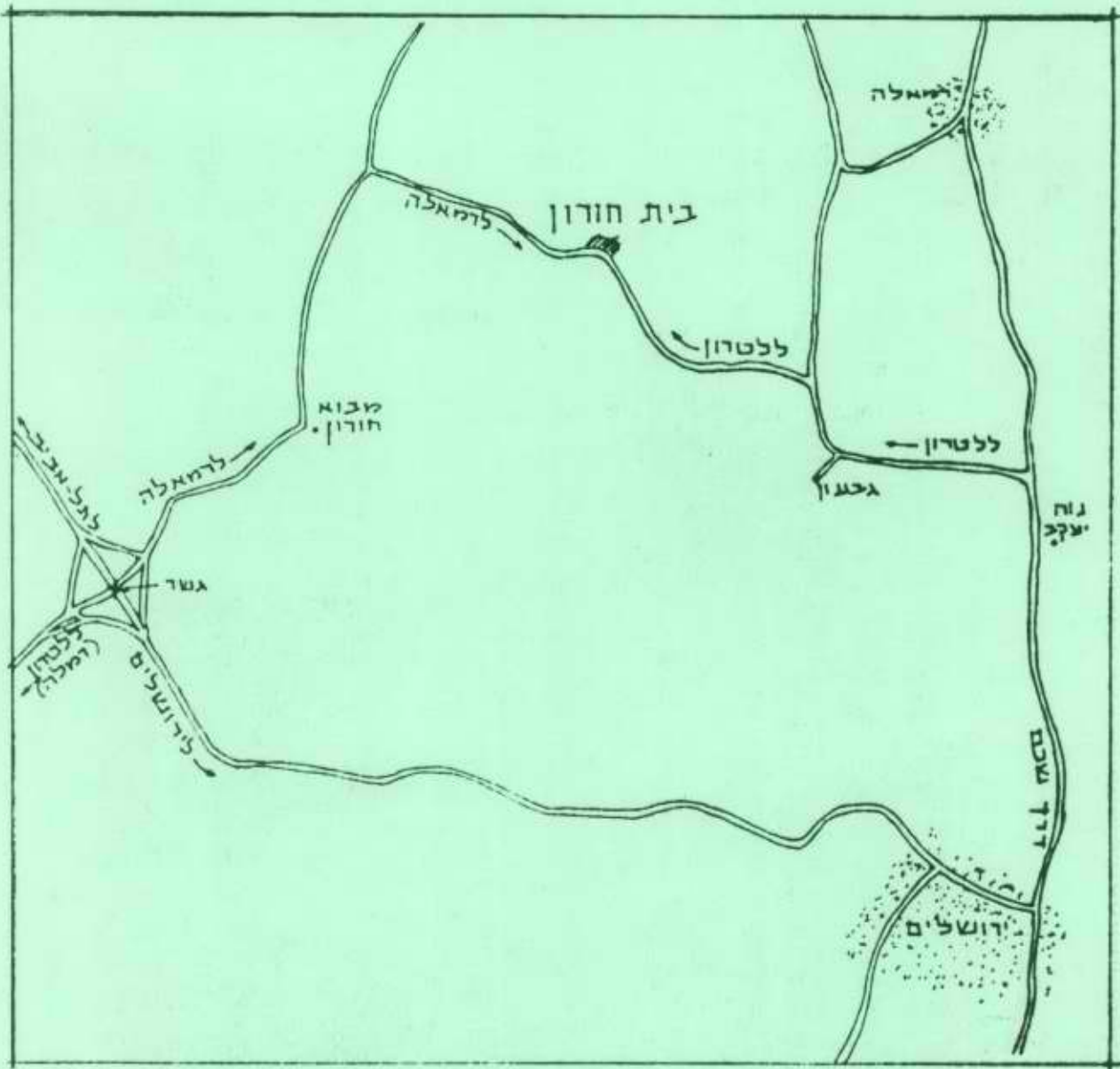


62

בס"ד



א"ר תשל"ט



ב י ת ח ו ר ו ן - ב ת ו ל ד ו ת ע מ י נ ו

בסיפורי כבוש הארץ בימי יהושע: "...וירדפם דרך מעלה בית חורון". (מדובר במרדף של יהושע אחרי חמשת מלכי האמורי). זה אינו המקום היחידי, שמה של בית חורון נזכר במספר מקומות וקשור באבטחת ירושלים ויהודה במזרח והשפלה במערב. מקומו האסטרטגי במעלה והעיר הבנויה עליו היא שאיבטחה את המתישבים באיזור.

בעת חלוקת הארץ לשבטים נפלה העיר בית חורון בתחום נחלת בני אפרים וגבול בנימין עבר למרגלותיה והעיר ניתנה למשפחת בני קהת הלוויים. "וירד הגבול עטרות אדר על ההר אשר מנגד לבית חורון תחתון". מעלה בית חורון היה ציר חדירה לכל פולש שבא מעמק איילון ומשפלת החוף לעבר במת ההר. דרך בית חורון עלו הפלישתים להלחם בשאול ויהונתן ודרך בית חורון נסו הפלישתים מפני דוד שסופם בא בעמק רפאים. מפורסם מאוד הוא הקרב שנערך במקום זה ובו ניגף צבא הסורים היוונים על ידי לוחמי יהודה המכבי.

שנים רבות ובין המלחמות ישבו אבותינו בבית חורון וקיימו בה חיים יהודיים ערים ומלאים וידוע המקום כציר מרכזי בקיום קשרי המסחר הבינלאומיים בין ארץ יהודה ובנימין ויפו על הנמל שבה. על מעשי אנשי בית חורון מסופר גם רבות במשנה ובתלמוד. יחד עם נפילתה של ביתר נפלה בית חורון בין שאר תשע מאות שמונים וחמישה מן הנודעים שבכפרים, שנהרסו עד היסוד וכמעט כל יהודה נפלה על פי עדות ההיסטוריה הרומית.

ביום כ"א בחודש כסליו תשל"ח (1 בדצמבר 1977) החזרנו עטרה לישנה, כפי הרשום במגילת היסוד: "אנו ניני המכבים עולים על האדמה במקום בו ניצחו משפחות מתתיהו החשמונאי וגרשו מנחלת אבות את השליט הזר וטיהרו את ההיכל..." וזאת לאחר דור ההשמדה ועם דור התקומה.

ברישום ובמעשה זה הכרזנו על חידוש הקשר שלא יינתק עוד בין עם ישראל ודבקתו באדמת ארץ ישראל השלמה ויקויים בנו מקרא שכתוב, "וארשתיך לי לעולם וארשתיך לי בצדק ובמשפט, בחסד וברחמים וגו' ", "ו ש ב ו ב נ י ם ל ג ב ו ל ם " .

בית חורון, יישוב קהילתי בארץ בנימין - הווה

מטרות :

הקמת יישוב קהילתי הממקד בתוכו איכות חיים, חברתיים, קהילתיים בזיקה כפרית בהתייחסות למסורת ישראל, עצמאות כלכלית ויוזמה חופשית.

הרכב אוכלוסיין :

צבור מגוון המורכבבין השאר מדתיים וחילוניים המעוניינים בחיים יהודיים כצותא תוך הדגשת חופש הפרט וערכיו. כמו כן מתבטא המיגוון האנושי כבעלי מקצועות שונים ימרקם אנשים הבאים מעדות ואזורים שונים.

מיקום נוכחי :

היישוב ממוקם בפיסגתו של מעלה חורון ההיסטורי בארץ בנימין בגבול ארץ אפרים ויהודה. על דרך לטרון רמאללה כ- 17 ק"מ מרמות אשכול שבירושלים וכ- 35 ק"מ מרמלה-לוד.

המצב כיום :

היישוב מונה כיום עשרים ושש משפחות הכוללות יחדיו כ- חמישה ושבעים ילדים ובני נוער עד גיל 18. הדיור הוא במבנים קשוחים מבטון מזויין (אשקוביות).

קליטה :

אנו קולטים משפחות לקראת קייץ תשל"ט. עד אז יתוספו כ- שמונה עשרה משפחות לשלושים יחידות הדיור במקום, הקיימות. הקליטה היא באמצעות פניה לועדת הקליטה מקרב אנשי היישוב הפועלת במשולב עם ועד קליטה של הסוכנות. במסגרת תהליך הקליטה אנו מארחים את המבקשים להיקלט במשך השבוע ובימי שבת על מנת להכיר ולהתוודע. לאורך כל תהליך הקליטה שומר היישוב על קשר הדוק עם המועמדים.

עבודה במקום :

המקום אושר ע"י ממשלת ישראל כאזור פתוח 'א'. קיימים מבנים למלאכה ותעשייה זעירה ויש עניין לקלוט יזמים לתעשייה שיגורו ביישוב. כמו כן קיימת אפשרות לעבודות שרות שונות במקום שאנו מאוד מעוניינים שיבוצעו ע"י חברי היישוב כגון: הוראה, מפעל הזנה, טיפול בפעוטים, שרותי אחזקה מזכירות וכו". הכל ביוזמת היישוב והתושבים והם על טהרת העבודה היהודית. המתישב רשאי גם להתפרנס מחוץ למקום

מ ע ר כ ת ה ח נ ו ך :

ביישוב קיימים: תינוקיה, פעוטון, גן תת-חובה וחובה, כיתות א' - ד' ממלכתי דתי. לידם פועל מפעל הזנה המגיש לתלמידים מכל הגילים ארוחת צהרים חמה. מעבר למוסדות אלה קיימת הסעת תלמידים מסודרת לירושלים לבתי הספר השונים הנבחרים על ידי הורי התלמידים. הסעתם ממומנת ע"י המוסדות הממלכתיים ובהתאם לחוק חנוך חובה.

ת ר ב ו ת :

קיימים חוגי תרבות מגוונים ונעשה מאמץ מתמיד להרחיבם לפי ביקוש ורצון התושבים. החוגים הם לנוער ולמבוגרים.

מ ו ס ד ו ת צ ב ו ר :

מועדון קהילתי למבוגרים ולנוער, בית כנסת, מפעל הזנה לתלמידים, מקווה טהרה, מרפאה, בית תלמיד - יום למודים ארוך, בעתיד הקרוב תוקם הצרכניה.

ת ח ב ו ר ה :

"א ג ד" מקיים קווי תחבורה סדירים ליישוב;

1. נתיב ירושלים-בית חורון-ירושלים. (קו 31) שלוש פעמים ביום.
 2. נתיב רמלה-בית חורון-רמלה (קו 24) שלוש פעמים ביום.
- אנו פועלים להרחבת תדירות הקווים ולקיים רציפות לתל-אביב.

ש ר ו ת י מ מ ו נ י צ י פ ל י י מ :

במסגרת המועצה האזורית אנו נהנים משרותי תברואה, חשמל ומים, גינון, פיתוח, מופעי תרבות במחירים מוזלים והסעה מאורגנת אליהם. החברים משתתפים בהוצאות אחזקת היישוב.



י ש ו ב ה ק ב ע - מ ב ט - ת כ נ י ו ת ל ע ת י ד


מיקום: ישוב הקבע אמור להיבנות על גבעה סמוכה, מזרחית ממקום המעבר הנוכחי. נמצאת לצידי הכביש בית חורון רמאללה מצידו הדרומי. המקום הומלץ על ידי גורמי הבטחון לאור מיקומו האסטרטגי והשליטה על הסביבה. מהבחינה המשפטית נחשב המקום כאדמה טרשית.


המצב הפוליטי: לאחר חתימה על הסכם השלום, אנו צופים אישור מהיר של המקום כיעד ליישוב הקבע של בית חורון. ועדה נבחרת של אנשי היישוב פועלת ולוחצת בקרב כל הגורמים הנוגעים, בכל דרך אופטימית אפשרית על מנת להביא לידי סיום חיובי ופתרון מקום הקבע של בית חורון.

גאוגרפיה וטופוגרפיה: גובהה של הגבעה המיועדת 741 מ' מעל פני הים. משקיפה על פני שפלת החוף מאזור נתניה בצפון, בתווך תל-אביב רמלה ועד לפאתי אשקלון בדרום. מזג האוויר דומה לירושלים. הגבעה היא טרשית, נוחה לבניה ומשתרעת על 700 דונם לערך.

האוכלוסיה המתוכננת: לפי קצב הגידול המהיר שליווה את התפתחות היישוב משמונה משפחות ביסוד (דצמבר 1977) לארבעים וחמש משפחות בקיץ 1979 מתוכנן היישוב להתפתח למאה וחמשים עד מעל למאתיים משפחות בעתיד הקרוב. גורם הזמן: אנו ממתינים להחלטת הממשלה כדי לעבור ליישוב הקבע. כל המתישבים חדשים כותיקים יהיו שותפים בתכנון היישוב ככלל וביתם כפרט. כל זאת יחד עם הגורמים המישבים היינו הסוכנות היהודית וגוש אמונים. ת ק נ ו ן: אופיו של היישוב פעולותיו וצרכיו יוגדרו בקרוב ובמידת האפשר בתקנון אגודה שתופית עליו יחתמו ויצורפו כל חברי היישוב ולאחר שאושרה מועמדותם.







TELEGRAMME

TELEGRAMME

88

21

פת פת 8 6400200
פתחתקוה 17 29 1100

049

השר יצחק נסים הקריה ירושלים

לאריאל יעיר השומרון 350 דונם בלבד מתוך 6000 שהובטחו

'80 APR 29 12 16

לנטוש ישעיהו פתחתקוה

~~חזרה 350 6000~~

lr



GRAMME

GRAMME

פת פת 12 6400204

פתחתקוה 18 29 1115

17 12 29 APR '80

044

השר יצחק נסים הקריה ירושלים

מנע הקמת המדינה הפלסטינית תמוך ~~ה~~ בהסדר משפטי של ההתיישבות באיי

מייבסקי לאה פתחתקוה

חזרה




GRAMME

GRAMME

80 APR 29 12 15

פת פת 6400196 4
פתח תקוה 1050 29 15

060

השר יצחק נסים הקריה ירושלים

אני מצפה ממך לפעולה למען ישובי השומרון

שוורץ אליעזר פתח תקוה

..... חזרה

Gr

1870

1870

...

...

...

...

פת פת 9 6400201
פתחתקוה 17 29 1110

80 APR 29 12 16

050

השר יצחק נסים הקדיה ירושלים

אל יהא גורל יויש כגורל סיני תמוך בחוק הקרקעות

מנדלבאום צבי פתחתקוה

חזרה ...



18, KING DAVID STR. TEL. 223103
JERUSALEM ISRAEL

ירושלים ח' מליון גשמי Jerusalem

PAINTINGS, SCULPTURE, WATERCOLOURS, ENGRAVINGS, WOODCUTS
ISRAELI AND FOREIGN ARTISTS EXHIBITIONS

אלה יצירותי ביקרה
 למען צבא אלו היה צלם
 על צמח לנחום לקי
 חברי אבותי חגג
 כגון 38 יום ונצבם
 אהיה גם צויה לט
 למען אדם ישאל היקרה
 לכולנו
 בגן אלו אסוב לעשוי
 אדם גרני בגל צמחו
 אדם לקי אדם וזה
 אדם אדם יגום אלה
 אולי
 אדם חגג
 אדם לקי אדם
 אדם אדם אדם
 אדם אדם אדם

עיון פיסול גרמניקה - גלריה עזרי - רח' המלך דוד 18, טל. 223103 ירושלים

הוּטֵד לַמַּעַן שְׁלֵמוֹת הָאָרֶץ וְהַצִּלְתָּ הַעַם הַיְהוּדִי

ת.ד. 121, קרית מלאכי.

בטו"ה ניסן תש"ט

הוּטֵד לַעֲתוּנוֹת

כב' ראש הממשלה ושריה
כב' שר החינוך והנהלת משרד החינוך, חכי"ם
כב' הרמטכ"ל וקצין חינוך ראשי בצה"ל.
מנהלים ומחנכים בישראל.

קריאה לחינוך הנוער למען ארץ - ישראל

סירובם של צעירים בוגרי כחה י"ב לשרת בצה"ל בשטחים "הכבושים" ביהודה ושומרון וכו', נחלת - אבותינו, צריכה להדליק "אור אדום" אצל כולנו!

זהו סימפטום לתלישות וניתוק של הנוער "הצבר" ממקורות היהדות. לאור מצבינו המדיני, הבטחוני והכלכלי המחמיר והולך, ולנוכח התרופפות עמידתו של הנוער מבחינה חברתית - מוסרית. אנו קוראים לכם בדחיפות לשבץ בחומר הלימודים בכל הדרכים את זכותינו וחובותינו על ארץ - ישראל על פי תורת - ישראל. יש ללמד את דעת ההלכה הפסוקה והברורה הקובעת, כי אסור לתת לנכרי אפילו קט וחבן, גם תמורת "הסכם שלום", בודאי שאסור להפקיר שטחים ולעקור ישובים, כן יש להרבות בהתנחלויות בכל השטחים, זוהי סכנת פיקוח נפש כפי שקבעו רבנים גדולי - תורה מכל העולם (למעלה מ-1,000 רבנים חתמו על עצומה בנידון) וכפי שמובאת ההלכה בשולחן - ערוך הלכות שבת סימן שכ"ט.

נה נחטש הגיד לטמו
לחח להם נחלת גיים
-תהלים ק"א-
ראה פירוש דש"י
בראשית פרה א' פסוק א'
הלכה ברורה בהלכות
שבת סימן שכ"ט שאין
טליה חולקים וזה הלשון:
...ובטד הסמוכה לסכד
אפילו לא באו אלא טר
טסקי תבו וקש מחלדן
טליה את השבת.
הטעם: שמא ילכדו
הטיד ומשם תהא הארץ
נוחה ליכבש לפניהם.

זוהי ארצנו ואדמתנו!
אסור להחזיר אף שעל מסיני, יהודה, שומרון ורמת הגולן!

62
הוטד למטן שנמות הארץ והצלת הטם היהודי

ת.ד. 121, קרית מלאכי.

בטו"ה _____

רק חינוך יהודי מקורי ושרשי, יהשל ויהסן את הנוער שלנו
מפני רוחות רעות וזרות, המקעקעות את כח עמידתינו,

ויפה שעה אחת קודם!

אנו מוכנים לשגר מרצים לכל מקום, להסברת העמדה הנ"ל.

יו"ר הועד

כח... שיש הגיד לעמו
לתת להם נחלת גוים
-תהילים ק"א-
ראה פירוש רש"י
בראשית פדק א' פסוק א'
הלכה ברורה בהלכות
שבת סימן שכ"ט שאין
טליה חולקים וזה הלשון:
... ובטד הסמוכה לספר
אפילו לא באו אלא טר
טסקי תבו וקש מחלדן
טליה את השבת.
הטטם: שמא ילכו
הטיר ומשם תהא הארץ
נחה ליכבש לכניהם.

זוהי ארצנו ואדמתנו!
אסור להחזיר ארץ שטל מסיני, יהודה, שומרון ורמת הגולן!

62
ירושלים, כ"ד באדר תשי"ם

12 במרס 1980

לכבוד
עו"ד יעקב פרנקל
רח' כל ישראל חברים 13
רמת שאול
חיפה

עו"ד פרנקל הנכבד,

הריני לאשר קבלת מכתבך מיום 25.2.80 אל השר משה נסים.
השר לקח תוכן המכתב לחשומה לבו.

בכבוד רב,

רפה רייס
מזכירת השר

1950 Jan 12
Dear Sir:

Dear Sir,
I have the honor to
acknowledge the receipt
of your letter of the
11th inst.

Very truly yours,

Wm. H. ...

Wm. H. ...

Wm. H. ...

Wm. H. ...

HAIFA 35 432, (Israel), 25.2.1980 35 432 חיפה
RAMAT SHAUL רמת שאול
R'ch Kol Israel Chaverim 13 Tel. 52391313 מל. ארץ ישראל חברים 13
331917

Accounts :
Bank Morgan-Labouchere
Amsterdam.
No. 26.26 3.1970
Discount Bank of Israel Ltd.
Ramat Shaul, Haifa.
No. 50 33 55

חשבונות:
בנק מורגן לבושר
אמסטרדם
מס' 26.26 3.1970
בנק דיסקונט לישראל בע"מ
רמת שאול, חיפה
מס' 50 33 55

Re: המעמד המשפטי של
ארץ ישראל

פר/חל

לכבוד
ראש הממשלה
ירושלים

העתק:

ד"ר יהודה בן-מאיר, חבר ועדת חו"ב.
פרופ' יוסף רוס, חבר ועדת חו"ב.
היועץ המשפטי לממשלה, משרד המשפטים.
היועצת המשפטית במשרד החוץ.
מר יצחק שמיר, יו"ר הכנסת.
פרופ' מ. ארנס, ח"כ יו"ר ועדת חו"ב.

ראש ממשלה נכבד,

הנני לאשר את שיחתי מ-19 דנא עם ראש לשכתך, מר קדישאי, בה
התייחסתי לפרסומי וחזכירי הקודמים ובה הבעתי את דאגתי על חוסר ההנמקה
המשפטית של עמדותינו ע"י שליחנו מכל סוג, בכל אתר ואחר.

מר קדישאי העלה את הרעיון, כי אשלח מחדש לכב' - ולשרים הנוגעים
בדבר - את החומר הנ"ל. ברצוני להצטמצם. לכן אמציא רב"ז רק 2 מאמרים
מפרי עטי ואחזור בקיצור נמרץ על עיקרי הטעות, אשר לדעתי מאיינוח את
המצב המשפטי של ארץ-ישראל. הסכמי קמפ-דוויד והבג"צים על בית אל ואלון-
מורה אמנם גרמו פה ושם לקמטים בטענותי, שהן משנת 1977.

(א) המנדט של חבר הלאומים פיוס 24.7.1922 מקציב את ארץ-ישראל
המעובית ללא כל סייג לעם היהודי לשם פיתוחה למדינה יהודית.
לכן קמה מהמנדט לעם היהודי "ריבונות שאורית" על הארץ.

(מונחים טכניים למושג זה:

"residual sovereignty",
"virtual sovereignty",
"nude sovereignty",
"dormant sovereignty",
("maturing sovereignty").

לכל המונחים אלה הוסיף
מנחם פלוס - רמ

מדינת ישראל
משרד המשפטים
התביעה הכללית

JACOB FRANKEL, Esq.
Advocate & Solicitor
Notary Public

מס' תעודת זהות: 0881.2.1880
תאריך: 1980

מס' תעודת זהות: 0881.2.1880
תאריך: 1980

מס' תעודת זהות: 0881.2.1880
תאריך: 1980

מס' תעודת זהות: 0881.2.1880
תאריך: 1980

התביעה הכללית
משרד המשפטים

הפניה:

התביעה הכללית
משרד המשפטים
התביעה הכללית
משרד המשפטים

התביעה הכללית
משרד המשפטים
התביעה הכללית
משרד המשפטים

התביעה הכללית

התביעה הכללית
משרד המשפטים
התביעה הכללית
משרד המשפטים

התביעה הכללית
משרד המשפטים
התביעה הכללית
משרד המשפטים

התביעה הכללית
משרד המשפטים
התביעה הכללית
משרד המשפטים

התביעה הכללית

"national sovereignty"
"virtual sovereignty"
"state sovereignty"
"document sovereignty"
"maturing sovereignty"

HAIFA 35 432, (Israel), 35 432 חיפה
RAMAT SHAUL רמת שאול
R'ch Kol Israel Chaverim 13 Tel. 52-39-17 סל' 13 רחוב כל ישראל חברים

Accounts :

Bank Morgan-Labouchere
Amsterdam.
No. 26.26 3.1970

Discount Bank of Israel Ltd.
Ramat Shaul, Haifa.
No. 50 33 55

Re: הודון :

חשבונוח :

בנק מורגן לבושר
אמסטרדם
ס' 26.26 3.1970

בנק דיסקונט לישראל בע"מ
רמת שאול, חיפה
ס' 50 33 55

- 2 -

- (ב) המלצת החלוקה של עצרת האו"ם מיום 29.11.1947 למעשה בוטלה ע"י העצרת ביום 14.5.1948 - אחרי שנודע על הקמת מדינת ישראל - כשהחליטה העצרת, לא להמשיך בממוש ההמלצה.
- (ג) כ"כ לא בוצעו בינלום ירושלים והקמת המדינה הערבית בארץ-ישראל, שניהם גם חלק מתכנית החלוקה.
- (ד) לא נתמלאו, איפוא, התנאים להסכמה שהסוכנות היהודית נתנה "מכללא" לתכנית החלוקה. אין, איפוא, העם היהודי ומוסדותיו המייצגים קשורים בכל צורה שהיא בתכנית זו וזכויות העם היהודי מכוח המנדט בעינן עומדות.
- (ה) הרבונות האמורה בסעיף א' עברה למדינת ישראל (ב-1.10.1948) וטרואקטיבי מ-15.5.1948). אולי ריבונות זו לא נהיתה אפקטיבית על יהודה, שומרון ורצועת עזה: על זה יש כנראה התבטאויות סותרות מהממשלה בקיץ 1967. אין צורך להכנס לבעיה מסובכת זו. אך נשאות העובדה של הריבונות השאורית ועם זה הזכות לריבונות שלמה ואפקטיבית בבוא הזמן.

לדאגתי העמוקה איננו מגינים על זכויותינו בנשק המשפטי, אפילו עכשיו, כשמועצת הבטחון פתחה במתקפה מוחצת (אולי מלווה באיום בסנקציות) על חוקיות ההתנהלויות.

כבר ביולי 1967 = 6 שנים לפני שפרצה סחטנות הנפט = גינתה עצרת האו"ם, בלי המנעויות, את החלת החוק הישראלי על ירושלים. אנחנו בכ"ז מתנחלים, אך אין לנו מצדיקים את מעשינו? בזכויותינו הקהסטוריות ו-"חשיבות הגנתית", בלי כל התייחסות לזכויותינו הנובעות מהמנדט.

JACOB FRÄNKEL, LL. M.
Advocate & Dutch Advocate
(Registered at Amsterdam District Court)
NOTARY

יעקב פרנקל, ל.ל.מ.
עורך דין ועורך דין הולנדי
(רשום כביח המשפט המחוזי באמסטרדם)
נ ו ט ר י ו ן

HAIFA 35 432, (Israel), 35 432 חיפה
RAMAT SHAUL רמת שאול
R'ch Kol Israel Chaverim 13 Tel. 331917 רחוב כל ישראל חברים 13 טל. 331917

Accounts :
Bank Morgan-Labouchere
Amsterdam.
No. 26.26 3.1970
Discount Bank of Israel Ltd.
Ramat Shaul, Haifa.
No. 50 33 55

331917

Re: הודון:

חשבונית:
בנק מורגן לבושר
אמסטרדם
מס' 26.26 3.1970
בנק דיסקונט לישראל בע"מ
רמת שאול, חיפה
מס' 50 33 55

- 3 -

החופעה המדאיגה ביותר היא שהעולם מתחיל להאשים אותנו בחדירה דרך הדלת האחורית וביושר לוקה. העחונות בארה"ב מדברת על "ספוח זוחל" (creeping annexation) של יהודה ושומרון.

לשר החוץ שייחמנה אינני רואה תפקיד יותר מרכזי מהחדרת העקרון הבסיסי לכל המנגנון המייצג והמסביר: המשכיות הכית הלאומי על שטחו של 1922. (כך גם פרופ' יוגין הסטוב, "ניו-יורק טיימס" מ-3.7.1979).

בפניותי הקודמות לא הגבלתי את עצמי למלים כלליות, אך פרסתי בפני פקידים בכירים, ה"ה קדישאי, הורוביץ, מאיר רוזן ומשה ערד - תכנית של הסברה שיטחית, ברמות שונות ובכלים שונים. אני ער לעובדה, כי הסכמי קמפ-דויד יצרו מחסום מסוים לטעוננו.

לכן שוב פניתי אליך בצעקת אזעקה זו. במודעות דאגותיך. אני לרשותך לשם כל הסבר נוסף שיידרש.

בכבוד רב,

(יעקב)

יעקב פרנקל

לוטה: 2

JACOB FRANKEL, L.M.
Advocate & Dutch Advocate
(Registered at Amsterdam District Court)
NOTARY

אשרי, זקוקים פקדי.
מחלקת המבחן והמבחן
מחלקת המבחן והמבחן
מחלקת המבחן והמבחן

HAIFA 32433, (Israel)
RAKAT SHAUL
Raf Kat Israel Chairman 11 11 XXXXX

מחלקת המבחן והמבחן
מחלקת המבחן והמבחן
מחלקת המבחן והמבחן
מחלקת המבחן והמבחן

Bank Midyan Laboratories
Amsterdam
No. 20 20 21070
District Bank of Israel Ltd
Ramat Hasharon, Haifa
No. 20 20 20

32433

- 3 -

קוד הרישום והמס' אישי לא יחולל עליו את חוקי המבחן והמבחן
"חוקי המבחן והמבחן" על חוקי המבחן והמבחן. חוקי המבחן והמבחן
המבחן והמבחן (Registration)

תקופת המבחן והמבחן יחולל עליו את חוקי המבחן והמבחן
מבחן המבחן והמבחן: חוקי המבחן והמבחן על חוקי המבחן והמבחן
מבחן המבחן והמבחן (2021) על חוקי המבחן והמבחן
(2.7.1979 - מבחן המבחן והמבחן)

מבחן המבחן והמבחן יחולל עליו את חוקי המבחן והמבחן
- חוקי המבחן והמבחן, יחולל עליו את חוקי המבחן והמבחן
מבחן המבחן והמבחן, יחולל עליו את חוקי המבחן והמבחן
מבחן המבחן והמבחן, יחולל עליו את חוקי המבחן והמבחן

קיימת חוקי המבחן והמבחן. חוקי המבחן והמבחן יחולל עליו את חוקי המבחן והמבחן
שחוקי המבחן והמבחן יחולל עליו את חוקי המבחן והמבחן

מבחן המבחן והמבחן
מבחן המבחן והמבחן

מבחן המבחן והמבחן

BULLETIN



הארגון
הבינלאומי
של עורכי-דין
ומשפטנים
יהודים

the international association of jewish lawyers and jurists

Winter 1978

No. 19

1978 CONGRESS YEAR



THE FOURTH INTERNATIONAL CONGRESS OF JEWISH LAWYERS AND JURISTS

will be held within the framework of the celebrations of the
30th Anniversary of The State of Israel

Jerusalem: December 26, 1978 - December 31, 1978
Tel-Aviv: January 1, 1979 - January 2, 1979

on "New Dimensions and Comparative Aspects of Ordre Public"

Keynote address will be delivered by The Right Honourable Lord Salmon, Lord of Appeal in Ordinary of Great Britain. The Congress will be followed by a Post Congress Law Seminar on "Comparative Aspects of Criminal and Corporate Law Reform" to be held at the Tel-Aviv University on 1-2 January, 1979

For tentative programme see back page

WHAT ARE ISRAEL'S TRUE BOUNDARIES?*

by

Jacob Fränkel, LL.M., Haifa, Israel

The last time the State of Israel itself answered the question, what its legal boundaries are, formally was on June 28, 1967, the day it promulgated the law that entitles the Israeli Government to apply full Israeli legislation and administration to every part of Palestine (Eretz Israel).

For the purpose of this enquiry I shall define "Palestine" and "Eretz Israel" as:

the area, which has been governed under the "League of Nations Mandate for Palestine" of July 24th, 1922, as far as this area has not been cut out of the Jewish National Home under the Council of the League's Resolution of September 16th, 1922.

This definition makes "Eretz Israel," "Palestine," and the "Jewish National Home" identical entities.

Legally, however, it is highly vulnerable. There is not the slightest doubt that the British Labor Government decision in 1946 to separate, for extraneous reasons, the area of Trans-Jordan from the area of the 1922 Mandate was illegal.** But since the status, in international law, of the two successor-states of the British Mandate over Palestine (Jordan and Israel) is a complex question, I shall restrict myself to a consideration of the State of Israel as at present constituted.

In any case, the law as promulgated by the Israeli Parliament in 1967 was applied only to East Jerusalem. The Minister of Justice, in his explanatory remarks to the Knesset, called the law "an outstanding act of sovereignty." It should, however, be emphasized that the law does not establish Jewish sovereignty on Palestine; it is based on the fact that such sovereignty has existed since May 15, 1948, the day the State of Israel came into being.

The world, however, is of a different opinion. In the eyes of the world Israel's boundaries are the 1949 Armistice Lines as they existed at the outbreak of the Six-Day War (commonly called in Israel "the Green Line.") We find this opinion immediately after the Six-Day War, that is, six years before there was any question of the oil embargo of 1973. As early as July, 1967 — not more than a month after the Six-Day War — the U.N. General Assembly declared, without one dissenting vote, that Israel should cancel the application of Israeli law to East Jerusalem.¹

The existence of a universal opinion does not, however, prove its correctness. We must inquire into the basic ques-

tion: Is Israel's legal boundary the Green Line, the boundaries of the 1947 Partition Plan, or the borders of Mandatory Palestine (the so-called "international border")?

The Green Line was created when the invasion of Palestine by the Arab armies in 1948 was halted by the Israeli Defence Forces. The military positions of the parties were frozen along this line by the Rhodes Armistice Agreements of 1949, which expressly reserved the rights of the parties with respect to the final borders. The Jordanian representative rightly said on May 31, 1967, — a week before the outbreak of the Six-Day War — in the Security Council:

There is an Armistice Agreement. The Agreement did not fix boundaries: it fixed the demarcation line. The Agreement did not pass judgment on rights — political, military or otherwise. Thus I know of no boundary: I know of a situation frozen by an Armistice Agreement.²

The Green Line does not, therefore, constitute Israel's border. The numerous Israeli proposals between 1949 and 1967 to convert the Armistice Lines of 1949 into permanent borders fell on deaf ears; they brought about no changes.

The League of Nations Mandate on Palestine of 1922 cites as the first point in its preamble the contents of the Balfour Declaration, *universally considered at the time a promise to the Jewish people to create the possibility of developing Palestine, including Trans-Jordan, by Jewish immigration into a state with a state-bearing Jewish majority.* A few authoritative voices that unconditionally shared this interpretation are quoted in the report of the Peel Commission appointed by the British Government in 1936 "to ascertain whether, upon a proper construction of the terms of the Mandate, either the Arabs or the Jews have any legitimate grievances on account of the way in which the Mandate has been, or is being implemented."³

The Peel Report quotes or mentions President Wilson, General Smuts, Lord Robert Cecil and Mr. Churchill as considering Palestine, in the light of the Balfour Declaration, the future Jewish State. It would be easy to refer to scores of political writers and newspapers all over the world that concurred in this interpretation.

Before long, however, successive British governments began to befog the historic meaning of the Jewish National Home and to restrict the scope of the term. We find this tendency as early as 1922, when the British Government excluded Trans-Jordan from the area of the Jewish National Home.

² Security Council Official Record, session of May 31, 1967, p. 47.

³ P. vi of the Preface.

* Reprinted from "Midstream" — A Monthly Jewish Review Vol. XXIII, No. 3, March 1977.

** (Cf. Dr. Paul Riebenfeld's exhaustive, though popularly written discussion: "The Integrity of Palestine" (Midstream, August/September, 1975) and "Israel, Jordan and Palestine" (March, 1976).

¹ Resolution 2253, July 4, 1967.

Article 25 of the Mandate had already provided the legal basis for this excision by stating that:

In the territories between the Jordan and the eastern boundary of Palestine as ultimately determined the Mandatory shall be entitled, with the consent of the Council of the League of Nations, to postpone or withhold application of such provisions of this Mandate as he may consider inapplicable.

Great Britain implemented this provision at once. As early as September 16, 1922, two months after the approval of the Mandate, the Council of the League of Nations approved a letter from the British Government that declared all the Mandate provisions regarding the Jewish National Home to be inapplicable to Trans-Jordan. By this step the future Jewish State suffered an amputation amounting to 70 percent of its area.

This was the first partition of Palestine.

From then on the League of Nations called the mandated area "Palestine and Trans-Jordan"; before long the two territories had nothing in common but — the British High Commissioner.

A contrario it followed, of course, from the wording of the amputation, that the Jewish National Home, i.e. the future Jewish State, extended to the whole mandated area, including the West Bank, the Gaza region and Jerusalem, which had not been cut out. So the words "a Jewish National Home in Palestine" in the Mandate or in any context with the Mandate do not mean "a territory somewhere in Palestine," but "in the entire mandated territory, as far as not excluded by the Mandate itself."⁴

The tendency to restrict the scope and the territory of the Jewish National Home continued to prevail; after the 1936 disturbances the Peel Commission was appointed by the British Government to study the correct interpretation of the League of Nations Mandate and its implementation.

The real conclusions of the Commission about this interpretation have never been published, but one of its members, Professor Reginald Coupland, was very candid about the matter to Dr. Chaim Weizmann in an unofficial session of the Commission in Nahalal on January 31, 1937:

This Mandate leads to a Jewish State and this is simply impossible. We cannot stay here for another ten years, the bayonets on our rifles, till you will have become a majority. What do you think of the idea of partitioning the country into a Jewish and an Arab State?⁵

By the time Weizmann had informed the Commission of his acquiescence in the partition idea, its members had only one further task. Since they could not deny that the primary purpose of the Mandate, as expressed in its preamble

⁴ Cf. Riebenfeld, "Israel, Jordan, Palestine," p. 28.

⁵ Heard by me verbatim from Weizmann in a small gathering in Zurich on August 6, 1937, during the Zionist Congress. It is not to be found in the Zionist Archives in Jerusalem. No minutes or notes were taken (it was the Sabbath); the meeting was a closed session, no reporters were present as such.

and articles, was "to promote the establishment of the Jewish National Home,"⁶ they had to set about obfuscating the declared purpose of the Mandate in order to justify the second amputation to be performed on the Jewish National Home.

In order to twist the perfectly clear intention of the Mandate, the Commission invented the idea that the whole conception of the Jewish National Home in Palestine was subject to the condition that the Palestine Arabs consent to it. The partition plan and above all its legal justification — the condition of Arab consent — was discussed in Geneva by the Permanent Mandates Commission of the League of Nations in August, 1937, simultaneously with the discussions at the Zionist Congress in Zurich. The Commission did not accept the perverse interpretation of the Mandate given by the Peel Commission. In detailed speeches and by quite different techniques several members proved that Palestine had been set aside, *without reservation*, as a Jewish State.

Mr. Sakenobe of Japan subjected the Mandate provisions to a typically Japanese "microscopy",⁷ the Dutch member, Professor van Asbeck⁸, outlined its historical development; and the Swiss Professor Rappard attacked the conception of the Arab consent as a condition for the promise of the Jewish National Home in Palestine and compared the situation with that of a father, who promises his daughter to a lover, on condition that she agree, knowing that she does not agree.

In short, the Permanent Mandates Commission exposed the real purpose of the British Mandate over Palestine: only Palestine west of the Jordan was reserved for the Jewish people to build its state in. On August 12, 1937, the British Colonial Secretary, Mr. Ormsby-Gore, explicitly stated this to the Commission.⁹

After World War II the first milestone in the settlement of Palestine's status was the recommendation adopted by the General Assembly of the United Nations in 1947.¹⁰ This recommendation — constitutionally speaking, nearly all resolutions of the U.N. General Assembly are "recommendations" — appeals against the votes of all Arab States, to the parties concerned, to take the following steps before October, 1948:

1. to establish a Jewish and an Arab State in the areas of Palestine mentioned in the recommendation,
2. to establish an economic union between these two states,
3. to put the whole of Jerusalem under a régime of international control.

This recommendation was never implemented. The

⁶ P. 39 of the Report.

⁷ P. 194 Minutes of the Extraordinary Session of the Commission, August 1937.

⁸ Ibid., p. 163.

⁹ Ibid., p. 170.

¹⁰ No. 181 (b), 19.11.1947.

Jewish Agency for Palestine, under the Mandate the recognized representative body of the Jewish people, was the only party, together with the representatives of the Palestine Jews, that agreed to the partition principle: the Jews established their state on May 14, 1948.

It must be emphasized that the recommendation of the U.N. General Assembly of November 29, 1947 could not in itself legally establish a state: the state was founded by the will of the Jewish people as expressed in the Declaration of Independence of May 14, 1948.

On the other side the Arab State in Palestine was *not* founded, nor was Jerusalem internationalized. Indeed, five Arab armies invaded Palestine, with the thousandfold repeated declaration that they intended to destroy the newly founded Jewish State. Moreover, the U.N. General Assembly decided a few hours after the proclamation of the Jewish State not to continue the implementation of the Partition Recommendation. Instead the Assembly appointed a "Reconciliation Committee," made up of the United States, France and Turkey, which was instructed to further the reconciliation of the warring parties in Palestine. In theory, this Committee still exists.

Thus the partition plan was liquidated before its implementation had even started. The conditions under which the Jews had agreed to give up part of the promised territory had not been fulfilled.

Accordingly, the territorial concession that was included in the Jewish consent to the partition plan is not and has never been binding on the State of Israel. The rights of the Jewish People to the whole of Palestine, which emanate from the League of Nations Mandate, remain unaffected to this day.

Israel's holding of the Old City of Jerusalem, the West Bank and the Gaza Strip follows, therefore, from these unaffected rights and does not constitute occupation, much less conquest of these areas. These areas are not "occupied areas" for the purposes of the Geneva Convention, as is asserted day and night by the Arab States, practically every U.N. body and — the United States.

To formulate this positively: *the legal borders of the State of Israel are the borders of Mandatory Palestine (or "Eretz Israel," as it was printed in abbreviation on the Palestine stamps.)*

Can we, after nine years of promising "far-reaching territorial concessions," suddenly start to claim that under International Law we are entitled to sovereignty over the whole of Palestine? In other words, that East Jerusalem, the West Bank and the Gaza Strip did not even fall under the definition of "occupied areas" in Resolution 242? Isn't this "Mission Impossible"?

Legally speaking, it is not, though it will be a difficult task. However, the time may come — perhaps during 1977 — that the State of Israel will be *compelled* to base its positions on International Law. Even those doves who keep maintaining that Israel has "historical rights" to Judea and Samaria (I am far from deriding this point of view) need legal backing. And such a backing is vitally needed even more by those who support the constructive idea of Shimon Peres and Dan Tolkowsky (and strictly speaking, of Menachem Begin too), that the West Bank should be an autonomous canton in a state between the Mediterranean and the Jordan, identical in territory with Mandatory Palestine.

THE JEWISH LAW ANNUAL

We are proud to announce the publication of the First Volume of The Jewish Law Annual which is published under the auspices of The International Association of Jewish Lawyers and Jurists.

The Jewish Law Annual, is intended:

1. to promote research in Jewish Civil Law.
2. to foster interest in the Jewish legal system amongst comparative lawyers and secularly-trained Jewish lawyers.
3. to provide a medium for communication between lawyers and students of *halakha*, and between Israel and the Diaspora.

Edited and published in Europe, the *Jewish Law Annual* will reflect the place of Jewish law amongst the legal systems of the world. It will include historical, comparative, and jurisprudential analyses, with a view to providing a sound juristic basis for a statement of the law. It will also concern itself with conflict of law problems involving Jew-

ish law; with the status of Jews in Diaspora legal systems; and with international law issues affecting Israel.

The first Volume will contain the following contributions:

- Pierre Legendre, The Work and Methods of Western Jurists in the XIIth Century.
- Haim H. Cohn, Maimonidean Theories of Codification.
- Shamma Friedman, The Organizational Pattern of the Mishneh Torah.
- Jacob I. Dienstag, The Relationship of Maimonides to his predecessors: Part I, Midrashic Literature.
- Nachum L. Rabinowitch, *Mishneh Torah* — Code and Commentary.
- Lenn Evan Goodman, Maimonides' Philosophy of Law
- Gerald G. Blidstein, Maimonides on 'Oral Law'.
- Daniel Jeremy Silver, "Moses our Teacher was a King".
- Jacob S. Levinger, Maimonides as Philosopher and Codifier.
- Shmuel Shilo, Maimonides on "*Dina de'malkhuta Dina*

New film in Israel painter

Best picture in colour of a film-maker Yona Zarecki widely known for his film "Prisoners of Freedom" an art documentary directed by Nahum Gutman, one of the leading painters, who is also the author. This is the first film Zarecki has made in Israel. The first, few years ago and shown at the Edinburgh Film Festival, Reuven Rubin.

"The World of Nahum Gutman" the film, which opens with a shot of Gutman seen through a picture concerned with the work and not with his life. Succession of paintings, in chronological order from the 'twenties to 1970, not only gives a re-insight into Gutman's world with its transition of reality and into his style, but also mirrors the changes in Tel Aviv which Gutman has seen ever since it was established. The particular charm of the work is sensitively put out and it is clear that the director feels in close sympathy both the artist and his work. Very interesting are the details from a number of paintings in which one notes Gutman's descriptive fact also his skill in manipulation of area of paint.

The film lasts 13½ minutes, is in colour and the fine colour is presented in London. The narration, written by the director but with quotes from the artist in an English as well as a Hebrew version while the musical accompaniment aptly introduces the sounds, the clapping of hooves, the puffing of the trains and so on. As the film is also intended for showing the narration should have some biographical data. In general it is a film that only those who know Gutman's work will appreciate while those who do not will find it an interesting introduction. S.W.

The areas: to whom do they belong?

**PERSONAL
VIEWPOINT**

Israel is not holding 'foreign soil' in the West Bank and Gaza, writes Haifa lawyer JACOB

FRANKEL, who maintains the Jewish people have a real sovereignty over Palestine.

IN his instructive survey of the legal status of the administered areas (*The Jerusalem Post* Jan. 29, 1971) Mr. Abraham Lehrer comes to the following conclusions:

- Jordan never acquired sovereignty over the West Bank, nor Egypt over the Gaza Strip.
- The titles of those states to occupancy are weaker than those of Israel.
- Israel had by a lawful process filled a "sovereignty gap" which existed in Jerusalem (Old and New) since the end of the Mandate in 1948.

Though wholeheartedly agreeing with the first two conclusions, I disagree with the development of Mr. Lehrer's argument which, in my humble opinion, limits itself to a series of technicalities and ignores the fundamental legal facts of Israel's territorial rights in Palestine.

Mr. Lehrer's reasoning is exclusively based on the facts of the situation after the foundation of the State of Israel and to a considerable extent even after June 4, 1967. One might ask him how he would have reasoned 24 hours before the outbreak of the Six Day War. But without that reasoning he would have no answer to the assumption in Mr. Nusseibeh's reply to his article: "a situation after 1947, whose only base is force" (*Jerusalem Post* Feb. 7, 1971).

HAVING done a considerable amount of research on the legal status of Palestine, I cannot subscribe to the thesis of a "sovereignty vacuum," which originated in a statement by the British Foreign Secretary in the House of Lords in 1957 and was worked out in 1968 by Dr. Elihu Lauterpacht of Cambridge University.

East Jerusalem, Judea, Samaria and the Gaza Strip did not rise from the sea like an island after a volcanic eruption on May 15, 1948. Together with Israel west of the "green line," they were parts of

Palestine: till May 15, 1948, administered under the League of Nations Mandate of 1922.

From the report of the League of Nations Permanent Mandates Commission of August 1937 we have a full and clear picture of the purpose and interpretation of the Palestine Mandate: to develop, without any political reservation or condition, the mandated territory as a National Home for the Jewish People, bound to become a Jewish State.

The writings of several authors (Comisetti, van Rees, Stoyanowsky) lead to the conclusion that during the Mandate the Jewish People already had some sort of sovereignty over Palestine. For this kind of sovereignty there exist, as Mr. Lehrer will recall, several names: residual, virtual, and nude sovereignty, though it might be better to speak here of developing or maturing sovereignty. Mr. Mahmoud Fawzi, the now Prime Minister of Egypt, speaks of "dormant sovereignty," (though he refers, of course, to the Palestine Arabs!)

Compromise scheme

In 1947 the Jewish People, represented by the Jewish Agency, stated its preparedness to give up part of its territorial rights to Palestine, as an element in its consent to the U.N. Partition Plan. This scheme was a compromise between what was seen as contradictory national aspirations of the Jews and the Palestine Arabs and contained three elements: the foundation of Jewish and Arab states before October 1, 1948, internationalization of Jerusalem and economic union between the three areas.

However, the scheme has not been carried out: the conditions of the compromise have not been fulfilled. But it is a classic rule of law throughout the whole world, that if a compromise cannot be achieved, no one is bound any longer by the concessions which he offered during

the negotiations. The State of Israel, now holder of Jewish rights to Palestine, showed itself more than loyal to the Partition Scheme during the sessions of the Security Council in May, 1948. But after the deadline of September 30 (strictly speaking August 30) 1948 had elapsed and the Partition Plan had become a forgotten cerebral construction, Israel was again in full and integral possession of Jewish territorial rights to Palestine.

Consequently, occupation of any part of Palestine by the State of Israel is occupation of territory to which the Jewish People had unconditional rights after the Council of the League of Nations confirmed the Palestine Mandate on July 24, 1922. Annexation of any part of Palestine by the State of Israel is, therefore, a legal impossibility. Annexation can by its very definition, only relate to areas, which belong to other states. Not even to no-man's land. Much less to your own soil.

This is, in an extremely small nutshell, the positive legal basis for Israel sovereignty over East Jerusalem, Judea, Samaria and the Gaza Strip. True: the State of Israel has not yet decided whether it will renounce in a peace treaty some parts of this territory, but the sovereign rights — and provide them with every adjective you want — exist today.

Of course it is highly deplorable that the Government — be its territorial wishes what they may be — did so little to emphasize our rights to East Jerusalem, the West Bank and the Gaza Strip. In this way they contributed to what Mr. Lehrer finds in the first sentences of his article: the world-wide opinion that in Palestine we are sitting on foreign soil.

This world-wide misapprehension also lies at the roots of the Rogers plan. And if we continue to evade the exposure of these roots, we shall soon be faced with highly serious and fundamental difficulties.

Another major for Nicklaus

Nicklaus sank a pressured birdie putt on the 17th Sunday and completed his sweep of all the world's major titles with a victory in the National Championship. Nicklaus, who almost squandered a stroke lead, had a final 73, one over par on the National Golf Club course in Beach Gardens, Florida. He finished with a 72-hole total of 283, two ahead of fast-closing Billy Joe Haskins who finished on 282.





ארץ בת"א

לכבוד -

אלה רב!

זכור אתך ילדנו בקבוצות - תענוס איתו ביום זה
בזו ארץ התלמוד 9.3.9, יום ענין ומיר לוקרס אהיבטיס
אז תלמוד התלמוד היהודי במצב רע. אתה תעבור מלחמה
גורעין מלח אורה, ועליתם אתי-נביר. מוצה-הצמחה אילית.
מאתר און המורח פתח זכור הנחב, מלח מלח
מקדמות-פתיח, נראה אל לבוצ להצמח אילית ורחב
חלק צמח ביום זה, עפי התפנית המפורסות

בהכרת לבבות

אלק צפונות
אנח.

7.7

גוש אמונים - גרעין אלון מורה

ועצה איזורית שומרון

מדרשת ארץ ישראל - אלון מורה

נתכבד בזה להזמין ליום אלון מורה שיתקיים אי"ה

ביום א' כ"א אדר התש"מ 9.3.80 - במדרשת ארץ ישראל - קדומים.

התכנית:

12.30: התכנסות באולמי המדרשה, וכיבוד קל.

13.15: יציאה לסבסטיה. מנחה הסיור: א.פיק.

(מדרשת תקוע.)

* קבר-יוסף, שכס. דברים. מנחה.

* הר-כביר, אלון מורה.

17.00-20.00: סימפוזיון במדרשה בקדומים בהשתתפות:

פר' ב. אופנהיימר - פתיחה.

פר' י. אליצור - סיכום.

בנוכחותך נתכבד!





The first part of the report
 describes the general situation
 and the results of the
 investigation. The second part
 discusses the various factors
 which may have influenced
 the results. The third part
 contains the conclusions
 drawn from the investigation.
 The fourth part contains
 the recommendations
 which are based on the
 conclusions. The fifth part
 contains the references
 which are used in the
 report. The sixth part
 contains the appendix
 which contains the
 data which were used
 in the investigation.

The first part of the report
 describes the general situation
 and the results of the
 investigation. The second part
 discusses the various factors
 which may have influenced
 the results. The third part
 contains the conclusions
 drawn from the investigation.
 The fourth part contains
 the recommendations
 which are based on the
 conclusions. The fifth part
 contains the references
 which are used in the
 report. The sixth part
 contains the appendix
 which contains the
 data which were used
 in the investigation.



62
אריאל (חוס) עיר השומרון

בית המיון דואר ירושלים טלפון: 03 909091

יז' אור תש"ס

5 במרס 1980

תאריך:

בתשובה נא לציון:

לכבוד

ראש הממשלה

מר מ. בגין

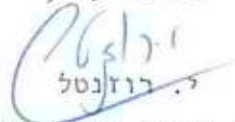
כבוד ראש הממשלה תחזקנה ידיך.

בימים אלו של לחצים קשים מבית ומחוץ חזק ואמוץ. כשבוע בו התגלתה האמת האמריקאית בכל מערומיה ומרירותה, נדרשת ממשלת ישראל להגיב בעשיה.

אנו תושבי "אריאל - עיר השומרון" - קוראים לממשלה להשיב להצבעה האמריקאית באו"ם בפעולה מיידית של פיתוח וחידוק כל ההתישבות היהודית מעבר לקו הירוק.

תוספת מיידית של 1000 דונם קרקע ושל 250 יחידות דיור באריאל, כחלק מתכופה כוללת, תהיה תשובה נאותה.

בברכת עשה,


י. מועז

יו"ר מועצת תושבי אריאל

העתק:

חברי הממשלה

7A
קרית ארבע - חברון

יד' כשבט תש"מ
1 בפברואר 1980

אל
חברי הממשלה, שר נכבד *מי אשכנזי*
חברי הכנסת, חבר כנסת נכבד,

אנו מתכבדים להליט כאן מברק אשר נשלח על ידינו אל ראש הממשלה,

לתשומת לבכם האדיבה

"הקדוש שנרצח בחברון הוא קרבן מדיניות האוטונומיה ו"השלום".
הממשלה שללה מקרית ארבע את קרקעותיה וכלאה אותה בתוך גטו.
הממשלה סגרה מפנינו את החלקיה היהודיים של העיר חברון.
הממשלה רודפת את תושבינו במשפטים, אך מפייסת את הערבים ומטשטשת
מעשי התנכלות אלימים שלהם, המתבצעים לאחרונה יום יום.
כל אזהרותינו ובקשותינו שלא לדא ולהשפיל אותנו לעיני שכנינו -
לא נענו.

אתח זרעתי בחברון תנאי חיים ותנאי שטח יול תרפ"ט,
אנו קוצרים את קציר הדמים.

כדי להרגיע את הרוחות, וכדי לקדם איומים נגדיים שהושמעו,
אנו תובעים תגובה מיידית של בנין ויצירה וחיים יהודיים:
אחזרה לעם היהודי של אותו חלק מן הרובע היהודי, שם נרצח הקרבן
האחרון,
הפקעת 5000 דונם שטח מחייה חיוני לקרית ארבע.

צבורנו יראה בהמשך סגירתנו בתוך הגטו הממשלתי הקיים,
מתן עידוד על ידי ממשלת ישראל למעשי רצח נוספים
והחזרת יהודה ושומרון לתקופת המנדט הבריטי ולתנאיה.

מברק זה יפורסם בצבור כדי לקבוע
בפומבי את אחריותכם למה שארע ולמה שחס ושלום יחזור, במחיר
דמים כבד יותר, בעתיד לא רחוק.

בכבוד רב,

(-)

אליקים העצני

(-)

הרב משה לוינגר

(-)

הרב אליעזר ולדמן

(-)

הרב דב ליאור

1945

1945

1945

1945

1945

1945

1945

1945

1945

1945

1945

1945

1945

ירושלים, ה' בשבט תש"ם
23 בינואר 1980

לכבוד
ישובי גוש קטיף
חבל עזה

א.נ.,

הריני לאשר בזה קבלת מכתבכם מיום כ"ח בסבת תש"ם
אשר תוכנו הועבר לתשומת לבו של השר משה נסים.

ב ב ר כ ה ,

רפה רייס
מזכירת השר

1950

1950

1950
1950
1950

1950

1950
1950

1950

1950

1950

לכבוד

השר ניסים - משרד ראש הממשלה

א.נ.

החציה להחיל את האוטונומיה בחבל עזה - תחילה, סוכנות בתוכה סכנות, הרבה מעבר לבעיה של חבל עזה.

מאחר ונשיא מצרים, דחה על הסף את החציה הישראלית לדגם האוטונומיה, ברור לנו כי מעכשיו והלאה, יופעל לחץ אדיר על מדינת ישראל, הן מצד מצרים, הן מצד ארצות הברית ובעלות בריתה והן באמצעות נשק הנפט העולמי. מאחר והבעיה המרכזית בנושא האוטונומיה - הינה בעיה מקור הסכנות והשליטה על הקרקעות, ברור שהלחץ יופעל לשינוי בעמדת ישראל בנקודות אלה. כל שינוי בנושא זה פירושו - תחילה הפסקת ההתיישבות היהודית וחיסול ההתיישבות הקיימת.

ברור לנו כי ממשלת ישראל העמוד בלחץ זה, כאשר הסאבק הוא לרווח כל החזית: ירושלים יהודה ושומרון, כקעת הירדן, רמת הגולן וחבל עזה.

אולם דבר זה ברור גם לנשיא מצרים ועל כן נקט בשיטה של הפרדה. לאחר שיקבל הסכמה כי הפשא זמני על האוטונומיה באזורים אחרים הוא בשלב זה תאורטי, אך הוא עומד לביצוע מיידי בחבל עזה, יוצר דגם של אוטונומיה, אשר לא בהכרח יענה בצורה מפורטת על כל הבעיות בכל האזורים, אך יצטרך לענות בצורה מקיפה על כל הבעיות של חבל עזה.

כחוצאת מנך יתרכז כל הלחץ הבינלאומי על חבל עזה, כאשר ההתיישבות היהודית בחבל זה - תוצג כמכשול האחרון לשלום. בסבב זה - יקשה מאוד על הממשלה לעמוד בלחץ. אולם אם תחילה זה יהיה התהליך אין כל ספק כי המכשול לא יעצר כאן ואחר שתקויה הסכמה על חבל עזה, יבואו דרישות דומות באזורים אחרים בזה אחר זה.

סכנה נוספת שקיימת כאן הינה העובדה שהחציה מהווה ססיה ברורה שהסכמי קמפ-דייוויד, והסכמת ישראל לכך, התפרש כי אפשרות זאת קיימת גם בתחומים אחרים. דרך היחידה לעצור תהליך זה, אשר עלול להוציא מדינתנו את כל השטחים מעבר לקו הירוק, הינה לעצור את הסחף בתחילתו ולסבור על הזיה אחידה משותפת לכל האזורים ולא לאפשר את המירצה הראשונה.

אנו רואים את עצמנו, כשליחו של עם ישראל, בכוחו להתיישב בחבל ארץ זה, אנו לא נוזו סכאן בשום מצב.

אנו מבקשים מסך על כן, לעמוד על המשמר ולדחות על הסף את הצעתו של נשיא מצרים, אשר מצידו, אינו מהסס לדחות הצעות ישראליות שאינן נראות לו.

בברכה

גוש יטובי קטיף

Handwritten notes in Hebrew:
הממשלה
לדעתנו
אנו לא נוזו סכאן בשום מצב

62

צו קריעה

ממשלה בגין ונטיפי העם ששים להציג עצמם כמקדשי חוק.

ביה"ד הוציא צו קריעה על אלון מורה.

מוותרים על שלמות המולדת כי; "חוק הוא חוק",

בו בזמן החליטה הממשלה כי ארליך חייב להתנחל בקריה כסגנו

של בגין בניגוד לחוק יסוד המדינה. אז מה הבעיה ? משנים

את החוק.....

למען שלמות הממשלה;

חוק הוא צחוק

יהודים!

השרים בממשלת בגין והסרים אחרי ערפאת חברו יחדיו וקמו

לקרוע מעלינו את ארץ ישראל.

אם לא נקרע עכשיו את חוקי הספר הלבן, כל הארץ תקרע לגזרים.

היום אלון מורה, מחר ירושלים מחרתיים הגליל. והגולן.

ואז; גם תל-אביב לא תשאר שלמה.

למען תל-אביב השלמה!

למען הגליל היהודי!

למען ירושלים הבירה!

אסור לנו לזוז מאלון מורה!

תקוצץ היד הפוגעת ביהודים על אדמתם.



חבר הכנסת

הכנסת

1 בסבב הש"מ
26 בדצמבר 1979

אל חברי אלון מורה,

- (1) אנו קבוצת חברי כנסת מסייעות הקואליציה פונים אליכם לכבוד החלטת הממשלה ולעבור להר כביר.
- (2) בעקבות פסק-הדין נחשפה בעיה מצבם החוקי של ההתיישבות בשטחים המשוחררים. אנו פונים לממשלה לפעול חוץ פרק זמן סביר לפתרון הבעיה המשפטית והחוקית של הקרקעות בצורה שתבטיח את קיומם והתפתחותם של הישובים הקיימים והחדשים.
- (3) אנו מרטיחים לפעול במלוא סמכותנו הפרלמנטרית והקואליציונית לפתרון מלא ומהיר של הבעיה המרכזית הזאת לעתיד ההנחלוחנו בארץ.

בברכה ובהוקרה,

חתימה

[Handwritten signatures and notes on the left side of the page, including names like 'אוריאל' and 'אוריאל']

[Handwritten signatures and notes in the middle section, including names like 'אוריאל', 'אוריאל', 'אוריאל']

[Handwritten signatures and notes on the right side of the page, including names like 'אוריאל', 'אוריאל']

העתק
ראש הממשלה
ושרי הממשלה



אריאל (חוס) עיר השומרון

בית המיון דואר ירושלים טלפון: 03 909091

תאריך: 24.12.79

בתשובה נא לציין: 23/י

לכבוד

יו"ר ועדת שרים עליונה לנושא ההתישבות

מר מנחם בגין

כבוד ראש הממשלה,

הנדון: אריאל - עיר השומרון, האמנם?

אנו פונים אליך ככתובת המוסמכת והאחראית ביותר בנושא ההתישבות כמטרה לכרר העובדות ולהעמיד דברים על אשורם.

ושאלתנו היא פשוטה וקצרה "אריאל" עיר השומרון לאן, היכן, ומתי.

במשך זמן רב חל כירסוס, התנוונות, והקפאה ככל הקשור בפיתוחה וקידומה של אריאל ואנו שואלים היכן?

אריאל היה הישוב הגדול ביותר שהוקם בשומרון.

כמבצע אדיר, שהיה לתפארת לממשלה, ולכל העוסקים בו, הוקם הישוב.

במאמצים גדולים הוכשר השטח, הועמדו המכניס הזמניים, ותוך תקופה קצרה

של מספר חודשים צץ מתוך האין ישוב לתפארת. זאת בהתאם להחלטת הממשלה מט'

262/ג מיום 16.1.78 להקים כאן בשומרון, עיר עם מרכז תעשייתי שתמנה בעתיד

כ-15,000-14,000 משפחות כ-60,000 תושבים.

אולם לאחר ההחלה המרשימה באה ההפסקה הגדולה. מאז מרץ 1979 לא מתקדם

באריאל דבר, ודישדוש במקום משמעו נסיגה גדולה אחורה.

בכל ההתכטאויות של נציגי הממשלה, ובכל התוכניות המוצגות לציבור נפקד

מקומה של אריאל.

ברצוננו לשאול: האם שונו ההגדרות, המגמות, או הכוונים עליהם החליטה

הממשלה?

האם ההכטחות שנמסרו לנו במאי 78 כי באריאל תקום עיר, עם מרכז תעשייתי

אזורי גדול לכל השומרון, אינן עוד בתוקף?



אריאל (חרס) עיר השומרון

בית המיון דואר ירושלים טלפון: 03 909091

תאריך:

בחשוכה נא לציין:

- 2 -

האם שונתה התוכנית בגלל נסיבות כל שהן, והשאיפה להקים באריאל מרכז בן 60,000 תושבים המהווה גרעין אזרחי יהודי, חילוני, עירוני, כלב שומרון הוסטה למקום אחר? ואריאל תשאר כשכונת מגורים או מרכז קהילתי קטן.

העתונים מלאים בפרטים כאלו ואחרים על "העבולי", "הפיתוח" "הרחבה" וכל יתר השמות לתכניות הממשלה להרחיב ולהאדיר את ההתיישבות ביהודה ושומרון. בכולם אין אנו מוזכרים.

האם יתכן, שכפי שטוענים המלעיזים, זה "הפרס" של שישבנו "בשקט". שהצהרנו שאנו עם הממשלה ובעדה, שאנו בעד חוק וסדר, ושאנו מאמינים בהבטחות והצהרות הממשלה.

יתכן ששוננו החלטות, שוננו המגמות, נתגבשה תפיסה חדשה, אם אכן כך הדבר ונתקבלו החלטות הנוגעות בנו ובעתידנו, מדוע נהיה האחרונים לדעת זאת? מדוע מאמצעי התקשורת ובצורה מסולפת?.

למדנו כבר ששמועות מחד גיסא, ומידע מאמצעי התקשורת מאידך גיסא, אינם המקורות האמינים ביותר עליהן ניתן לבסס מסכת הנחות ובעיקבותן לצאת לפעולה זו או אחרת. ויותר מזה, אין אנו רוצים להאמין לכל שגרמז ומודלף.

ולכן באה פניתי זו אליך להבהיר לנו את האמת לטוב או לרע, מהן התוכניות?

האם פנינו לפיתוח עירוני ובקצב עירוני או לקפאון והתנוונות.

למען הענין חשוב שיהיו בידך חלק מהעובדות המטרידות אותנו, בעוד שעון החול של האוטונומיה מתקתק ומתקרב, המצב כשטח הוא:

1. מאפריל 1979 ועד עתה אין בניה באריאל פרט לבנית 66 יחידות דיור קבע. בניה זו, הנעשית באיטיות משגעת, עתידה להסתיים בפברואר 81 (אם לא יחולו עיכובים).

2. א. תפיסת השטח - נגד "צו תפיסת הקרקעות" של אריאל קיימת עתירה לבג"צ. העתירה נמשכת כבר למעלה מ-8 חודשים ואין כל טיפול והתקדמות בנושא.
ב. ב-14.10.79 התפרסמה הודעת הממשלה, כי לאריאל הוקצבו כ-1000 דונם בלבד במקום 3500, שבצו התפיסה. ברצוני להבהיר כי אם אין עתודת קרקע אין כל סיכוי ועתיד לעיר לקום ולהתפתח, לא נעשו כל פעולות לאיתור שטח אלטרנטיבי, ואותם 1000 דונם עדיין לא נמדדו ולא ידוע היכן הם. עקב זאת לא מתקדם כל נושא התכנון והמשך הפיתוח.



אריאל (חרט) עיר השומרון

בית המיון דואר ירושלים טלפון: 03 909091

תאריך:

בתשובה נא לציין:

- 3 -

3. אזור התעשייה - לא אותר ולא נתפס שטח לאזור תעשייה. לא התחילו כל עבודות בקידום הנושא, שהוא קריטי ובעל חשיבות עליונה. מקומות עבודה בשומרון נשמעות יתד עמוקה בשטח ומעידים יותר מכל על נחישותנו להשאר במקום.
באריאל מיועד לקום אזור תעשייה אזורי שיתן תעסוקה לכל ישובי האזור אך אין כל סימן לביצוע. לגור באריאל, לעבוד בשפלה, ולעשות יום יום כ-120 ק"מ לא זו ההצעה שאנו רוצים להציע לאותם תושבים שרוצים לבוא ולגור בשומרון. כיום רשומים בגרעין כ-600 משפחות המחכות לאפשרות לעלות לישוב. אם אין באפשרותנו להציע מקומות תעסוקה ולהיות אטרקטיביים המשפחות לא תגיענה.
4. חיבור לרשת החשמל - הוחל בהעברת קו מתח חשמל לשומרון. הנתת הקו נמשכת עד אלקנה בלבד. (גבול הקו הירוק).
5. במסגרת העיכובי וההתרחכות שהיו בשנה האחרונה לא הוקצה לאריאל אפילו אגורה.
6. טלפונים - הוחל בהעברת קו טלפון - הקו מסתיים באלקנה.
7. לא הוחל בבניית מבני ציבור נוספים, לקראת גידול אפשרי באוכלוסייה, כגון בית ספר וגני ילדים שמשך בנייתם ארוך משנה. כבר היום ילדים לומדים במבני מגורים זמניים ובתנאים קשים, כי בית הספר והגנים צריכים מלהכיל את כל הילדים.
8. צוות הפיתוח של הקק"ל סיים עבודתו בחודש נובמבר ועזב את היישוב ומאז אין שום סימן לעבודות פיתוח בשטחנו. ברור שמצב כזה גורם לדמורליזציה חברתית ולהרגשה של סטגנציה.
9. כל הטיפול היום יומי בבעיות התושבים נעשה באיטיות, בעצלתיים, עיתים ממש בלי רצון, תוך חוסר הענות לפניות ובעיות התושבים ותוך חוסר רגישות לקשיים העומדים בפניהם.



אריאל (חרט) עיר השומרון

בית המיון דואר ירושלים טלפון: 03 909091

תאריך:

בתשובה נא לציין:

- 4 -

סיבות אילו ונוספות הן הגורמות להרגשה של חוסר תכלית וחוסר עתיד.

זהו מצב שצריך להלחם בו לכן מחוך אמונה בעתידנו ובמקומנו, אני פונה אליך להסיר בצורה החלטית וברורה את הספקות ולהצהיר על תכניות הממשלה לגבינו.

להחזיר אלינו את חנופת הפיתוח של 1978 ע"י הוראות מתאימות ותקציבים.

להניע את גלגלי העשייה מחדש, וליצור באריאל במהירות ישוב גדול ומשגשג לתפארת ממשלת ומדינת ישראל.

כ ב ר כ ה ,

י. רוזנטל

יו"ר מועצת תושבי אריאל . . .

העתקים:

שר הבטחון-מר עזר ויצמן

יו"ר ועדת השרים להתישבות-מר אריאל שרון

סגן ראש הממשלה - מר יגאל ידין

שר הפנים - מר יוסף בורג

שר החינוך- מר זבולון המר

שר האוצר - מר יגאל הורוביץ

אריאל (חרס) עיר השומרון

טלפון: 03-909091

בית המיון דואר ירושלים.

תאריך: 6.12.79

כתשובה נא לעיין:

לכבוד

מר טוביה

עוזר השר משה ניסים.

הנידון: תמריצים לתושבי אריאל שאינם עובדים במקום.

בנוסף לאמור במכתבנו, עלינו להדגיש, שדווקא לתושבים העובדים מחוץ ליישוב, יש הפסד רציני בזמן ובכסף בעובדה שהם צריכים לנסוע למקומות עבודתם.


נסיעה באוטובוס היום לחל-אביב לוקחת כ-שעה וחצי /כיוון אחד/ ומחיר הנסיעה כ- 47 ל"ג אלה הנוסעים ברכב פרטי, עולה להם הנסיעה כ- 100 ל"ג לכל כוון, רק בתחשיב הדלק מבלי. לקחת בחשבון עוד תקונים והפתעות בדרך. 38 משפחות.

ל"אנשי תע"ש בכלל המצב קשה, רק נסיעה לעבודה וחזרה נמשכת יותר מ-3 שעות, יציאה בבוקר בשעה 05³⁰ וחזרה ב- 18¹⁰ בערב, כולל נשים. ביישוב עדיין אין תעשייה ועובדים רק אנשי שרותים על החשבוננו. יש להתיחס גם לערך של הכסף - 30 אלף לפני 8-6 חודשים היה סכום רציני, היום ערך השתנה.

נא לסיים את הטפול בהקדם אפשרי.

בברכה
אסתר לוי

כ"ה אב תשל"א - משרד הביטחון וההגנה
ב"ש, מפ"י שרתך שנות (20) משפ.
(וינו) כבר קיבלו את התמריץ.
לא לא ע"מלקן לפילוס הי"ש



35 משפחה

אריאל (חרט) עיר השומרון

בית המיון דואר ירושלים. טלפון: 03-909091

לכבוד

תאריך: 22.7.79

אריאל שרון -

יו"ר ועדה חסינים להתישבות.

אישי

אריק, אני מודיעה ומזכירה אותך — בישוב המצב מתוח מאוד. אנשים כבר הכינו חומר לבג"ץ, מילאו את הטפסים פניה למרכז ההכוונת לערי פיתוח, להתישבות וצירפו כל מסמכים הדרושים, הכניסו אלי חביחה וביקשו להעבירך לטפול.

לידיעתך — חלק מאנשי שרותים כבר קיבלו, 109 אנשים, (מערכת חינוך, בריאות, נהגי "דן", אנשים של צוות הקמה ועמידר) עומדים לקבל בשלב הבא/ כבר קיבלו פתקים לסדר הלוואה בכנק/ ושער המשפחות, שאינך עובדוהמקום באו בטענות אליי כחברת המפלגה ודרשו להסדיר את העניין.

עכשיו כל חקווה עליך זה רק תלוי בך. אני יחיה איתך בקשר. תשתדל להעביר את הנושא להחלטת רצוי ש עד 17.8.79- שנת עליית הישוב על הקרקע — החלטת תצאה למועל.

תבין גם את מצבי.

תמיד איתך ולשרותך
 אסתר לויין.

טל בעבודה: 03/472131 / 535

20.7.79

לכבוד

אריאל שרון-יו"ר וועדת שרים להתישבות.

הנידון: תמריצים למתישבי ערי פתוח בהיודה ושומרון;

1. לפי הנחיות של משרד העבודה ורווחה ולפי החלטות וועדת שרים לערי פתוח (מ15.8.78), ניתנים תמריצים שונים לאזרחים, שעוברים לערים אלג בתנאי, שגרים ועובדים במקום.
2. בערים אלו הנמצאים ביהודה ושומרון עדיין אין תעשיה, ויוצא מכאן שמקבלים רק אנשי שרותים.
3. יש הסבר לכך שמפורט במכתב של מר דורוך אלחנני (מתאריך 29.4.79) — ראה העתק מצורף — לפי וועדת שרים לערי פתוח מונחית לפי עקרון של עזור אנשי שרותים, כמו רופאים, ומורים לערי פתוח.
4. המצב שונה לחלוטין ביהודה ושומרון, ואנו פונים אליך כיו"ר הוועדה להתיחס לכך :
א. לא יתכן, שבמצב שאין תעשיה, יקבלו אנשי שרותים תמריצים — למעשה בזכות אלה שאינם עובדים ביישוב וחוצאותיהם (נסיעה ארוכה, חוצאות בזמן ובכסף) גדולות.
ב. מצב כזה מביא למתחים ביישוב במיוחד עכשיו, כאשר התחילו חלק מהתושבים לקבל את התמריצים.
5. נא ראה את הענין כדחוף להעלות את הנושא לסדר היום של הוועדה לאור זאת נראת לי שיש מקום שבמסגרת וועדת השרים להתישבות העוסקה ספסיפית ביישובים היהודיים ביו"ש, יגובשו עקרונות מנחים אשר ייחדו ערי אלה מיישובי הפתוח האחרים ובעקבותיהם החקבלנה ההחלטות אשר תחאמנה לצרכים המיוחדים שלהם.

בכרחה
אסתר לוויק

מגדל הכוכב לעיריית פיתוח והתיישבות
 מגדל שלום, קומה 14, טל. 59822
 חל - אביב

נוהלים וזכאות לזכויות הלוואה עומדת להעמדה והמשקיעים בערי היתרות

החלטה ועדה שרים ר/ע/1 מיום 15.8.78

א. הלוואה עומדת -

הלוואה עומדת הינתן למי שעובר לגור באחת מערי הפיתוח, כאמור בסעיף 5 להלן ומחזיב לגור ולעבוד במסגרת חלש ימים לפחות ובלבד שהלוואה עומדת כזו לא נתנה יותר מפעם אחת.

ב. גובה ההלוואה העומדת

מאב משפחתי/סיווג	א +	א	ב
מ ש פ ח ה	30,000 ₪	22,000 ₪	17,000 ₪
ב ו ד ד	21,000 ₪	15,000 ₪	13,000 ₪

ג. זכאות להלוואה

אזרח ישראלי יוצא עבא הממלא את התנאים המפורטים בסעיף ד להלן (להלן "המועמד") ובלבד שיש המועמד הנו בעל עמסחה מקיימת המשפחה כולה את התנאים האמורים בסעיף ד להלן.

ד. תנאים לשלול הלוואה

- מעבר לעיר פיתוח מאזירה על ידי ועדה שרים לערי פיתוח מקום שהינו עיר פתוח החל מיום 1.9.78 והילך.
- שנוי כתובה בתעודת זהות (תאריך העברה הקובע יקבע על פי הליטת בתעודת הזהות בדף "שינוי המען" בסעיף "תאריך השינוי".
- מגורים שלא בעיר הפיתוח כאמור בסעיף א דלעיל במשך 3 שנים לטווח לפני המעבר לעיר הפיתוח כאמור. (בדיקת החקופה תעשה על פי התאריך הרשום בתעודת הזהות של המועמד כאמור בסעיף ד2 דלעיל).
- הבקשה להלוואה הוגשה לא יאזור מיום שנה אחת מיום המעבר לעיר הפיתוח (מועד המעבר יקבע ע"פ הרשום בתעודת הזהות כרשום בסעיף ד2 דלעיל).
- למרות הימור לעיל יהיה מועמד הממלא את התנאים הבאים זכאי להלוואה על פי נוהל זה:
 - העובר לעיר פיתוח בסוג א+ מעיר פיתוח בסוג נמוך יותר ובלבד שלא קבל כל הלוואה לצרכי התקפות והעברה בעברו לעיר הפיתוח בסעיף הנמוך הימור, או שקודם מעבר לעיר הפיתוח קיים את התנאי האמור בסעיף א.
 - מועבר הנישא לבן/בת המקום תואבת/ת עיר פיתוח ועובר/ת לגור ולעבוד בה יהיה זכאי להלוואה עומדת כרוק.
 - חייל סדיר אשר ערב גיוסו לאח"ל מילא את התנאי האמור בסעיף א דלעיל אם יעבור לעיר הפיתוח בחום שיוונו באח"ל.

משרד התעשייה והמסחר
מרכז הכוונה לערי פיתוח והתיישבות
מגדל שלום, קומה 14, טל. 59822
חל - אביב

- 3 -

י. אגרות

1. נא להקפיד על חתימת הרשות המקומית והמעסיק בסעיפים המחיימים בבקשה וחוספת חותמת המוסד. עצמאי יארף אישור המועצה המקומית המאשר פתיחה והפעלה העסק ו/או המפעל.
2. לצורך הלוואה עומדת נא לצרף כל אילוט דפי העודת זהות של בני בני הזוג מחוברים לפי הסדר.
3. לצרף העתק חוזה רכישה או זכירונו דירה בעיר פיתוח, והעתק קבלה על וזולום חבור אעון מים לדירתו בעיר פיתוח.
4. מועברים מעברו לדיור בדירות לרות משוחררים מסעיף י3 ויצרפו אישור על כך מהמעסיק בחוספת סעיף המאשר הסדר מגורים בדירות אלה למיך שלום יונים לפחות.

יא. הלוואה עומדת לחוספת לבני זוג בעלי מקצוע בשירותים החברתיים

1. בני הזוג, בעל ואישה, בעלי מקצוע בתחום הוראה, עבודה סוציאלית, רפואה וסיעוד רפואי (אחיש וזוויות רוקנים) שניהם עובדים במשרות מלגות זכאיה לחוספת הלוואה עומדת 10,000 לולי לטלט שנים.
2. הזכאיה לחוספת הלוואה עומדת להעברה והתקעות חייבים במילוי שאלון פניה להכוונה כל בן זוג בנשרד ולפי האמורבסעיף ח'.
3. הבקשה לחוספת חוגט רק על ידי בן זוג אחד ולא מי שבקט הלוואה ועומדת להעברה והתקעות.
4. הבקשה לחוספת צוויין במאלון הסייף סוג הבקשה סעיף קטן 2 הלוואה עומדת.

מארג העבודה והרווחה
מרכז המכונה לערי פיתוח וזחילי בוח
מגדל לופ; קומה 14, טל. 59822 ח"א

דגדג דיסטריקט

מרכז המכונה לערי פיתוח ולהתישבות
ח"א, מגדל שלוש קומה 14, מעלית ו. 2. 3.
טלפון 03-5039 - ת.ד. 29360

42-75

לכבוד

מר יון (חמין)

יו"ר מנהלת העסק

אריאל - חמין
סק 1161 - בית המיון - ירושלים
א.ג.ג.

הנדון: חמריצים לעובד נדרז לפי החלטה ועדה חרים מינואר 1975

- הנני להודיעך כי הסדר הלוואות לעובדים נדרזים חוזבי ערי פיתוח ימויך
על פי המחכונה הימנה עד 31.3.79 .
- בקצוח לאיזור הלוואות אפאר להגייט בהחאס .

בכבוד רב,

ג'הר גינדל
מנהל המרכז

אריאל (חרס) עיר השומרון
מ"ס
תאריך 02-1979
יו"ר
לידיעה
ליאול ארלביק

משרד העבודה והרווחה
מרכז ההכוונה לערי פיתוח והתיישבות
מבדל שלום, קומה 14, טל. 59822 ח"א

3.5.79

מרכז ההכוונה לערי פיתוח והתיישבות
ח"א, מבדל שלום קומה 14, נוצע 2.1.79
טלפון 59822 - ת.ד. 29360
להכרז

רכז/ת הקליטה

מיאביצבל לטיא

אילא (תרט)

שק (111) בית האיון ירושלים

א.ג.נ.י.

הנדון: מענק העברה והסתקעון

עלינו להזכירכם שההוראות למחן המענק הנ"ל קובעות שעל המטפחה לגור ולעבוד לפחות 60 יום בעיר הפיתוח.

נבקשכם איפוא להקפיד על כך שחתימת הרשות המקומית, על גבי טאלון הבקשה בסעיף 11, לא תינתן לפני חום 60 יום ממועד בוא המטפחה לעיר הפיתוח.

משרד העבודה והרווחה
מרכז הכוונה לערי פתוח ולהתיישבות

בכבוד
אברהם
ארמוני
ס. סנזל הנציג


העחקו מר זהר גינדל, מנהל מרכז ההכוונה לערי הפיתוח.

אריאל (חרט) עיר השומרון

טלפון: 099090903

בית הכיכר, ירושלים, טק נעול

בסמס צלי זבין לשם אמזסה אמת אכז טלבי הייטלבוים ביהולה
אמזבין אט יהוזלאת הניבולנת, ביצנה צו ווו אחרת, צה
אמזע אמזים הבזתיים הייטלבוים ליבולו בקבוצת הנהגלה
ש איפה איפה בזמן הזמקום.
בקטמ אמת סיפול אהוי בקולו.

ברכה

אמר זון

זכרת מה הטלבוים באכז
אמזת אמזת הייטלבוים ביהולה
אמזבין

הזמקום:

- אמז במן - ראש הממשלה.
- יגאל יבין - סגן ראש הממשלה.
- ישראל כלי - שר החינוך והרוח.
- אריאל שרון - יוזם אמזת לזמן הטלבוים
- אשר ניסים - שר
- שמחה ארליך - שר האוצר.
- יצחק אמזל - שר החינוך והרוח.
- יובל אמזל - סגן ראש
- זבולון אמזלני - שר האוצר.



לשכת שר החקלאות

ב. אור. משל"ס.....

19 מרץ 1979.....

לכבוד
סגן ראש הממשלה מר י. ידוין
שר התעסוקה המסווג והתזירות מר ג. פת
שר העבודה והרווחה מר כץ

תנדון: תמריצים וחטבות לישובי סיווג א + .

1. מכתב זה מופנה אליכם כראשי ועדות המטפלות בנושאי ישובי פיתוח.
2. בראח לנו שיש כוון הוטר טיפול כנוצח מכך שרק לאזורונה התעוררו חכעיות עם הישובים שהוקמו ביתודה ושומרון ולאזורונה ניתן לחם חסיווג של ישובי פיתוח א + .
3. מצ"ב מכתב המדבר בעד עצמו שנשלח לשר החקלאות וחבושא תועלת גם ע"י הוטר מ. ביסיט בועדת שרים להתישבות המשוחפת לממשלת ולהסתדרות חציונית.
4. אבקשכם בטם יו"ר ועדת שרים להתישבות לטפל בדחופות בנושאים על מנת שמועמד ישובי יתודה ושומרון יהיו זהה למעמד הישובים האחרים בעלי סיווג דומה, ויוכלו גם הם לקבל את המגיע לחם.

בברכה,

בר-און אורי
עוזר יו"ר ועדת שרים
להתישבות.

חנתקו רון נתמן - אריאל (חרט).



לשכת סגן ראש הממשלה

ירושלים, כ"ט ניסן תשל"ט
26 אפריל 1979

לכבוד
מר אריאל שרון
שר החקלאות
ירושלים.

כבוד השר,

הנדון: תמריצים לעובדים להתחלופות ביו"ש

אני רואה לעצמי לחובה לפנות אליך בדברים בנידון, בעקבות מכחייהם של אורי בר-און ושל בחמן רון.

ההחלטה בדבר הענקת תמריצים לעובדים לערי פיתוח ולבעלי מקצועות ספציפיים בתחומי ההוראה שירותי הרווחה והבריאות, מושחת על מספר עקרונות שאין לכם כל בגיעה, למה שכביכול מצוטט בשמי, על איכויות שונות של ערי פיתוח:

העקרון הבסיסי אשר הבחנה את הקמת הצוות לבושה זה, הוא העלאת רמת השירותים והגברתם כלפי אוכלוסיית הישוב עצמו. במצאן שבמרבית ערי הפיתוח קיים מחסור חמור בעובדי הוראה, עובדים סוציאליים רופאים ואחיות, ועל מנת להגביר משיכתם של בעלי מקצועות אלה לערים החולט על הענקת תמריצים מיוחדים. עקרון בוסף אשר הורה בסיס לשיקולים, בדבר שבו וטיוב ערי הפיתוח, הוא שללא התערות החושבים בחיי החסוקה במקום אין ערך להשקעותם בו כמלון אורחים.

לאור האמור בהחלטות ועדות השרים לחברה ולרווחה ולעבין ערי פיתוח, הרי כל מחישב בכל עיר פיתוח שהיא, משבי צידי הקו הירוק, זכאי לקבל התמריצים האמורים בחבאי שהוא גם עובד בעיר הפיתוח. מכאן מוכן, שפניתו של אורי בר-און בשמן, מיותרת היא שכן מעמד ישובי יו"ש זהה לחלוטין למעמד הישובים האחרים בעלי סוג דומה.

יחד עם זאת ידוע לי שחלק נכר מן המתישבים ביו"ש אינם עובדים בעריהם ולכן אינם זכאים לתמריצים הנ"ל. לאור זאת בראה לי שיש מקום שבמסגרת ועדת השרים להתישבות העוסקה ספציפית בישובים היהודים ביו"ש, יגובשו עקרונות מנחים אשר יחדו ערים אלה מישובי הפיתוח האחרים ובעקבותיהם תתקבלנה החלטות אשר תתאמנה לצרכים המיוחדים שלהם.

מ/ע/ק

ב ב ר כ ה,

דורון אלחנני
יו"ר הצוות הבין משרדי
לעבין תמריצים לערי פיתוח

העתקו מר גדעון פח - שר התמ"ת
ד"ר ישראל כץ - שר העבודה והרווחה
מר רון בחמן - אריאל

לשכת ראש הממשלה


ירושלים, י"ט בשבט תשל"ט
16 בפברואר 1979

לכבוד
גב' אסתר לויין
בית המיון
דאר ירושלים

גב' לויין הנכבדה,

הריני מאשר בתודה את קבלת העתק מכתבך לשר
גדעון פת, יו"ר ועדת השרים לערי פיתוח, שאותו שלחת
אליבו, לידיעת ראש הממשלה.

בכבוד רב,

 י. קדישאי

י. קדישאי
מנהל לשכת ראש הממשלה

אריאל (חרט) עיר השומרון

טלפון: 09090903

בית המיון, ירושלים, טק נעול

בסבס צ'י ז'בין לשם אדעזש אמת אכז טלבי הייטלביס ביהלבה
אשאלכן אמת ההזלאת היניבולות, ב'צ'נה צ' וול אחיט, ע'ה
אמלע אמתיס חברתיים הייטלביס ליבולל בקבאט הייטלבה
ש' איהי איהי באמ הייטלביס.
בקבאט אמת טיפול איהי ביהלבה.

ב'ברכה

אסג ז'און
חברת א'ה היטלבה באכ'ב
אייצ'ה א'צ'ה הייטלביס ביהלבה
אשאלכן

הייטלביס:

- אמ'ס ב'אן - הוא הייטלבה.
- יג'ול י'בין - סגן הוא הייטלבה.
- י'ה'ול כ'י - לש הייטלבה הייטלבה.
- א'ה'ול א'אן - י'ול א'צ'ה לש הייטלבה.
- א'ה'ול י'סיס - לש
- א'ה'ול א'ה'יק - לש הייטלבה.
- י'צ'הק א'י'צ'ה - לש הייטלבה הייטלבה.
- י'כ'ס א'ה'י'צ'ה - סגן הייטלבה.
- צ'ולן א'ה'י'צ'ה - א'י'צ'ה סגן הוא הייטלבה.



משרד ראש הממשלה
ועדת השמות הממשלתית

ז' בכסלו תשל"ט
21
(12.78)

ירושלים, חמ"ד

מס'

לכבוד

הגב' אסתר לויין

ח"ד 260

פתח-תקוה

ג"נ

הנדון: שם רשמי ליישוב בנ"צ 167.168

(שם זמני חרס)

ברצוני להודיעך שוועדת השמות הממשלתית אישרה את

השם; א ר י א ל ליישוב בנ"צ האמור לעיל.

הוראתו; שם סמלי.

ב ב ר כ ה

חנה ביהן
חנה ביהן

מרכזת הוועדה

* צמח וילא

זעלמזעם

לזאזל

זעל זעל

זעל זעל

זעל זעל

זעל זעל

זעל זעל

זעל זעל

זעל זעל

זעל זעל

זעל זעל

זעל זעל

זעל זעל

זעל זעל

זעל זעל

זעל זעל

זעל זעל

זעל זעל

זעל זעל

זעל זעל

זעל זעל

זעל זעל

זעל זעל

זעל זעל

זעל זעל

זעל זעל

זעל זעל

זעל זעל



נוה-צוף (חלמיש)

שמות

אֵלֶיךָ יִשְׂרָאֵל וְעַתָּה יֵצֵא מִיָּדְךָ יְהוָה
אֵלֶיךָ יִשְׂרָאֵל וְעַתָּה יֵצֵא מִיָּדְךָ יְהוָה

וְעַתָּה יֵצֵא מִיָּדְךָ יְהוָה
וְעַתָּה יֵצֵא מִיָּדְךָ יְהוָה
וְעַתָּה יֵצֵא מִיָּדְךָ יְהוָה

894

... וְעַתָּה יֵצֵא מִיָּדְךָ יְהוָה ...



62

השר משה נסים
משרד ראש הממשלה, ירושלים

24.12.79

ראש הישיבה
ישיבת ניר
קרית-ארבע - חברון

לדאבוני לא יעלה בידי להשתתף בחנוכת בית הישיבה בקרית ארבע.
זהו יום גדול לחברון העיר ולעם היהודי שחידש יישובו בעיר
האבות ועתה חוזרת גם עטרת תורה למקומה
חזקו ואמצו ויהי השם עמכם.

משה נסים

הנהגת המוסדות
הממשלתיים, המוסדות

הממשלתיים

הממשלתיים
הממשלתיים
הממשלתיים - הממשלתיים

הממשלתיים הממשלתיים הממשלתיים הממשלתיים הממשלתיים
הממשלתיים הממשלתיים הממשלתיים הממשלתיים הממשלתיים
הממשלתיים הממשלתיים הממשלתיים הממשלתיים הממשלתיים
הממשלתיים הממשלתיים הממשלתיים הממשלתיים הממשלתיים

הממשלתיים

"לבכות ענותך אני תנים"

50 שנה לפרעות ביהודי חברון ונטישת העיר

תחבורה מיוחדת


מרחבת בניני האומה - ירושלים

ישיר - לרשות הבאים לטכס

מירושלים: - משעה 12.30 עד 14.15

לירושלים: - משעה 17.00 עד גמר הפיזור

במחיר מיוחד



בנין

Handwritten notes in Hebrew, including the word "בנין" at the top and various illegible scribbles and lines of text.

בעני

נחוג שיבת עטרת התורה
לעיר האבות חברון.
ונחגוג את חנוכת הבית
לישיבת ניר קרית ארבע-חברון.
ביום רביעי ו' טבת תש"מ (26.12.79)
בשעה 2.30 אחה"צ
במעמד ראש הממשלה.
הרבנים הראשיים. ראשי ישיבות,
שרים ואישי ציבור.
הנכם מוזמנים לקחת חלק
בשמחת התורה והארץ.

"זעת אחלום שיבת שבותך אני כינוד לשיריך"

רבי יהודה הלוי

11 שנה לשיבת חברון וחידוש הישוב היהודי



מזכירות הממשלה

פ ר ו ט ו ק ו ל
ישיבת ועדת השרים לענין ההתנחלות
(אשר הוקמה על-פי החלטה מס. 145 של הממשלה מיום
כ"א בחשון תש"ם - 11.11.79)
כ"ה בחשון תש"ם - 15.11.79

נכחו השרים : מ. בגין - יו"ר, ש. ארליך, י. הורביץ, ז. המר,
ע. ויצמן, א. שוסטק, א. שרון, ש. תמיר

מ. צפורי	-	סגן שר הבטחון
י. זמיר	-	היועץ המשפטי לממשלה
א. נאור	-	מזכיר הממשלה
אלוף א. טמיר	-	עוזר שר הבטחון לבטחון לאומי
גב' פ. אלבק	-	מנהלת המחלקה האזרחית, פרקליטות המדינה
תא"ל א. פורן	-	מזכיר צבאי לראש-הממשלה
א. בראון	-	לשכת שר החקלאות
אלי"מ א. תהלה	-	מזכיר צבאי לשר הבטחון

סדר היום : 1/נח בג"ץ אלון מורה

2/נח הרחבת ההתנחלות

בג"ץ.

בפרוטוקול זה 2 דפים.

בג"ץ אלון מורה

נח/1

היועץ המשפטי לממשלה פותח.

בדיון משתתפים: השרים ז. המר, א. שרון, י. הורביץ, ש. תמיר, א. שוסטק, מ. בגין, ש. ארליך וע. ויצמן; ופרופ' י. זמיר.

ראש-הממשלה מסכם.

הרחבת ההתנחלות

נח/2

סגן שר הבטחון פותח.

בדיון משתתפים: השרים ע. ויצמן, מ. בגין, ש. ארליך, י. הורביץ, ז. המר וא. שרון.

ראש-הממשלה מסכם.

מ ח ל י ט י ם :

א. לבצע את ההחלטות הקיימות, ולהקים את 19 היישובים/שכונות שאושרו להקמה.

ב. להתחיל באיזרוח 12 היאחזויות הנ"ל.

ג. להשקיע את מירב המאמץ ההתיישבותי במרכזים הבאים - בהתאם להחלטת הממשלה מס. 145 מיום כ"א בחשוון תש"ס (11.11.79):

(1) גוש ריחן;

(2) גוש קרני-שומרון;

(3) גוש גבעון;

(4) גוש מעלה-אדומים;

(5) גוש-עציון.

ד. לבצע תכניות בינוי רב-שנתיות של 10,000 - 15,000 יחידות דיור לשנה.

ה. הגורמים האחראים יגישו תכנית פיתוח לגבי חמישה הגושים, שתכלול תכנית מיתאר, שלבי פיתוח ותקציב מפורטים.

ה י ש י ב ה נ נ ע ל ת

התנחלות

7/1

145. מדיניות ההתנחלות

שר החקלאות ומר א. בראון מציגים את תכנית משרד החקלאות.
 שר הבטחון וסגן שר הבטחון מציגים את תכנית משרד הבטחון.
 היועץ המשפטי לממשלה מעיר.
 בדיון משתתפים השרים: ש. ארליך, ז. המר, י. הורביץ,
 מ. נסים, ש. תמיר, א. שוסטק, י. בורג וח. לנדאו
 ראש-הממשלה מסכם.

מ ח ל י ט י ם (פה-אחד): להרחיב את ההתנחלות
 ביהודה, שומרון, בקעת-הירדן, חבל-עזה ורמת-הגולן, על-ידי
 תוספת אוכלוסין לישובים הקיימים ועל-ידי הקמת יישובים
 נוספים על קרקע שבבעלות המדינה.
 ועדת שרים תקבל החלטות מפורטות לאחר שתשמע דו"ח מפורט
 של היועץ המשפטי לממשלה.



ירושלים, כ"ח בחשוון תש"ם
18 בנובמבר 1979

אל : שר האוצר
שר הבטחון
שר הבינוי והשיכון
שר החקלאות

רבותי השרים,

הנני מתכבד להביא לתשומת-לבכם החלטה מס. נח/2 של ועדת השרים לענין ההתנחלות, מישיבתה ביום כ"ה בחשוון תש"ם (15.11.79):

"נח/2. הרחבת ההתנחלות

מ ח ל י ט י מ :

- (א) לבצע את ההחלטות הקיימות ולהקים את 19 היישובים/שכונות שאושרו להקמה.
- (ב) להתחיל באיזרוח 12 היאחזויות הנח"ל.
- (ג) להשקיע את מירב המאמץ ההתיישבותי במרכזים הבאים - בהתאם להחלטת הממשלה מס. 145 מיום כ"א בחשוון תש"ם (11.11.79):
 - 1. גוש ריחן;
 - 2. גוש קרני-שומרון;
 - 3. גוש גבעון;
 - 4. גוש מעלה-אדומים;
 - 5. גוש-עציון.
- (ד) לבצע תכנית בינוי רב-שנתית של 10,000 - 15,000 יחידות דיור לשנה.
- (ה) הגורמים האחראים יגישו תכנית פיתוח לגבי חמישה הגושים, שתכלול תכנית מיתאר, שלבי פיתוח ותקציב מפורטים.

ב ב ר כ ה

אורי אריה נאור

העתק: ראש-הממשלה
היועץ המשפטי לממשלה
לשכת שר החוץ

המל"ג - המל"ג 173 א"מ כ"ה המשון חס"ל
18-11-79

173. ביצוע פסק-הדין בבג"צ אלון-מורה

ראש-הממשלה פותח. שר החקלאות משלים.

בדיון משתתפים: השרים: ויצמן, ז. המר, מ. בגין,
מ. נסים, א. שרון, י. מודעי, י. הורביץ, ש. ארליך,
ש. תמיר, א. שוסטק, א. אבוחצירא וד. לוי;
ופרופ' י. זמיר.

ראש-הממשלה מסכם.

מ ח ל ל י ט י ם :

- (א) הממשלה רואה את עצמה מחוייבת על-פי פסק-הדין של בית-המשפט הגבוה לצדק, לפנות את כל השטח שעליו הוקמה התחלואה אלון-מורה.
- (ב) עד היום ה-30 מאז מתן פסק-הדין, כפי שציווה בית-המשפט, יפנו אדמות העותרים ויועמדו לרשותם.
- (ג) שאר החלקות, אשר ביחס לפינויין בית-המשפט לא קבע תאריך, יפנו במשך ארבעה שבועות, עד, לכל המאוחר, ששה שבועות.
- (ד) בתקופת-זמן זו, הממשלה, בתיאום עם המתיישבים, תכשיר את הקרקע, תבנה את הבתים ותסלול את הדרכים ביישוב החדש, שאליו יעברו המתחללים מכל השטח אשר לגביו ניתן צו-התפיסה ובג"צ קבע שניתן שלא כדיון.

לענין

71
כינוי



מזכירות הממשלה

ירושלים, כ"ד בחשוון תש"ם
14 בנובמבר 1979

(431)

אל : חברי הממשלה

מאת : מזכיר הממשלה

רבותי השרים,

הנני מתכבד להביא לתשומת-לבכם החלטה
מס. 145 של הממשלה, מישיבתה ביום כ"א בחשוון תש"ם
(11.11.79):

מדיניות ההתנחלות .145"

מ ח ל י ט י ם להרחיב את ההתנחלות
ביהודה, שומרון, בקעת-הירדן, חבל-עזה
ורמת-הגולן, על-ידי תוספת אוכלוסין
ליישובים הקיימים ועל-ידי הקמת יישובים
נוספים על קרקע שבבעלות המדינה.

ועדת שרים תקבל החלטות מפורטות לאחר
שתשמע דו"ח מפורט של היועץ המשפטי
לממשלה."

ב ב ת.ת.ת.
אריה נאור

העתק: היועץ המשפטי לממשלה

21

ש מ ר

- 3 -

55. תקנות-שעת-חירום - עובדי המכס בגשרים אלנבי ואדם
שר האוצר פותח.
ראש-הממשלה מסכם.

מ ח ל י ט י ם : הממשלה סומכת ידה על
התקנת תקנות-שעת-חירום על-ידי שר האוצר, לפי סעיף
9(א) לפקודת סדרי השלטון והמשפט, תש"ח-1948, אשר
יאפשרו לקרוא לשירות עבודה חיוני את עובדי אגף המכס
והבלו במשרד האוצר, העובדים בתחנות המכס בגשרים
אלנבי ואדם.

56. הקצאת קרקעות ליישובים ביהודה ושומרון

ראש-הממשלה פותח.
השר ע. ויצמן שואל. ראש-הממשלה משיב.
השרים א. שרון, ע. ויצמן, ח. לנדאו, י. ידין, י. בורג
ומ. בגין; ופרופ' י. זמיר מעירים.
ראש-הממשלה מסכם את סידרי הדיון.

א. ג ב ע ו ן ב'

שר החקלאות פותח.
השרים מ. נסים, מ. דיין וע. ויצמן שואלים.
שר החקלאות משיב.
היועץ המשפטי לממשלה והגב' פליאה אלבק משלימים.
בדיון משתתפים: השרים א. שוסטק, ג. פת, ח. לנדאו,
מ. דיין, י. בורג, ע. ויצמן, י. ידין, ז. המר
וי. מודעי; סגן השר מ. ציפורי ופרופ' י. זמיר.
ראש-הממשלה מסכם.

ב. ג ב ע ו ן א'

שר החקלאות פותח. הגב' פליאה אלבק משלימה.
בדיון משתתפים: השרים ע. ויצמן, מ. דיין, א. שרון,
י. ידין ומ. נסים; ופרופ' י. זמיר.
ראש-הממשלה מסכם.
/בית-חורון.



1. Introduction
The purpose of this study is to investigate the effects of the independent variable on the dependent variable. The study is designed to provide a comprehensive understanding of the relationship between the two variables.

The study is based on a theoretical framework that suggests a positive relationship between the independent variable and the dependent variable. The research is conducted using a quantitative approach, involving the collection and analysis of numerical data.

2. Methodology
The study employs a cross-sectional design, where data is collected at a single point in time. The sample consists of participants from various backgrounds, ensuring a diverse representation of the population.

Data collection is conducted through a series of standardized questionnaires and interviews. The data is then analyzed using statistical methods, including regression analysis, to determine the strength and direction of the relationship between the variables.

The results of the study are presented in the following sections.

3. Results
The findings of the study indicate a significant positive relationship between the independent variable and the dependent variable. The regression analysis shows that as the independent variable increases, the dependent variable also tends to increase.

The statistical analysis reveals that the relationship is statistically significant, with a p-value less than 0.05. This suggests that the observed relationship is not due to chance.

The study also identifies several factors that may influence the relationship between the variables, providing a more nuanced understanding of the underlying mechanisms.

Overall, the study provides strong evidence for the hypothesized relationship between the independent and dependent variables. The findings have important implications for the field of study and may inform future research and practice.

4. Conclusion

The study concludes that there is a significant positive relationship between the independent variable and the dependent variable. The findings support the theoretical framework and provide valuable insights into the relationship between the two variables.

Future research should explore the underlying mechanisms of this relationship and investigate the role of the identified moderating factors. The study also highlights the need for further research in this area to enhance our understanding of the complex relationship between the variables.

The study is limited by its cross-sectional design and the self-reported nature of the data. Future research should employ longitudinal designs and objective measures to address these limitations.

ש מ ר

- 4 -

ג. בית-חורון

שר החקלאות פותח. הגב' פליאה אלבק משלימה.
בדיון משתתפים: השרים ע. ויצמן, מ. בגין,
א. שרון, י. ידין וסגן השר מ. ציפורי.

ד. א ל ק נ ה

שר החקלאות פותח. הגב' פליאה אלבק משלימה.
בדיון משתתפים: השרים ע. ויצמן, י. ידין,
מ. נסים, ז. המר, א. שרון, י. בורג, א. שוסטק,
מ. דיין, ש. תמיר, ד. לוי וא. אבוחצירא;
וסגן השר מ. ציפורי.
ראש-הממשלה מסכם.

ה. ע ו פ ר ה

שר החקלאות פותח. הגב' פליאה אלבק משלימה.
בדיון משתתפים השרים ע. ויצמן ומ. דיין. ז. המר וא. שרון.
ראש-הממשלה מסכם.

ו. ק ד ו מ י ס

שר החקלאות פותח. הגב' פליאה אלבק משלימה.
בדיון משתתפים: השרים ג. פת, ז. המר, ע. ויצמן,
מ. דיין, א. שרון, מ. נסים, ח. לנדאו, י. ידין,
ש. ארליך, סגן השר מ. ציפורי ופרופ. י. זמיר.
ראש-הממשלה מסכם.

ז. א פ ר ת

השר ז. המר פותח. היועץ המשפטי לממשלה משלים.
בדיון משתתפים: השרים ז. המר, א. שרון, מ. דיין,
וד. לוי; סגן השר מ. ציפורי ופרופ' י. זמיר.
ראש-הממשלה מסכם.
/אריאל



- 1. Introduction
 The purpose of this study is to investigate the effects of the proposed system on the performance of the organization. The study is based on a sample of 100 employees from the organization. The data was collected over a period of six months. The results of the study are presented in the following sections.
- 2. Methodology
 The study was conducted using a quantitative research design. The data was collected through a series of surveys and interviews. The surveys were administered to the employees at the beginning, middle, and end of the study. The interviews were conducted with a subset of the employees. The data was analyzed using statistical methods.
- 3. Results
 The results of the study show that the proposed system had a significant positive effect on the performance of the organization. The employees who used the system showed higher levels of productivity and job satisfaction compared to those who did not. The results also showed that the system had a positive effect on the organization's overall performance.
- 4. Conclusion
 The study concludes that the proposed system is an effective tool for improving the performance of the organization. The system should be implemented on a larger scale to maximize its benefits. Further research is needed to explore the long-term effects of the system.

ח. א ר י א ל

שר החקלאות פותח.

כדיון משתתפים: השרים י. ידין, ע. ויצמן,
מ. דיין, ח. לנדאו ופרופ. י. זמיר.

מ ח ל י ט י ם :

(א) גבעון תהיה מורכבת משלוש שכונות:-

1. המחנה הצבאי שבו מתגוררים כיום מתנחלי גבעון;
 2. תוקם שכונה על שטח של 85 דונם ב"גבעה חדשה" בבעלות חברה, שאתה ינוהל משא-ומתן לשם רכישת הקרקע;
 3. תוקם שכונה נוספת על אדמות מדינה בגבעת התול"ר בהתאם לחות-הדעת של היועץ המשפטי לממשלה ובהתאם למצויין במפה השמורה במזכירות הממשלה.
- (ב) יישוב הקבע בבית-חורון יוקם על שטח של 150 דונם שהם אדמות מדינה, בהתאם לחות-הדעת של היועץ המשפטי לממשלה והנמצאות בראש ההר ובמדרון הדרומי שלו המצויין על-גבי המפה השמורה במזכירות הממשלה.

1. (ג) אלקנה תורחב על-ידי תוספת אדמת מדינה, בהתאם לחות-הדעת של היועץ המשפטי לממשלה והמצויינת על-גבי מפה השמורה במזכירות הממשלה;
2. לגבי אלקנה ב', הממשלה רושמת לפניה כי ייעשו פעולות למימוש בעלות המדינה בחלקות המצויינות בהתאם לחות-הדעת של היועץ המשפטי לממשלה ובהתאם למצויין על-גבי המפה השמורה במזכירות הממשלה ובהתאם להחלטות שתקבל ועדת השרים לענייני בטחון.

./להקים

A

Section 1

Section 1 of the Act provides that...

Section 2

- (a) Section 2(1) defines the term 'person' to include any individual, firm, company, association, partnership, body of persons, whether incorporated or not, and any government or authority.
- (b) Section 2(2) defines the term 'State' to include the Government of India, the Government of any State, and any authority or officer of any State or Government.
- (c) Section 2(3) defines the term 'Government' to include the Government of India, the Government of any State, and any authority or officer of any State or Government.

Section 2(4) defines the term 'Minister' to include any person who is a Minister in the Government of India or in the Government of any State.

Section 2(5) defines the term 'Public servant' to include any person who is a public servant in the Government of India or in the Government of any State.

Section 2(6) defines the term 'Judge' to include any person who is a Judge in the Government of India or in the Government of any State.

ש מ ר

- 6 -

- (ד) להקים ועדה בינמשרדית, בהרכב נציג משרד החקלאות - יו"ר ונציגי המשרדים הבאים: אוצר, בטחון, בינוי-ושיכון, פנים ותעשיה, מסחר ותיירות, שתמליץ בפני הממשלה על מציאת דרכים לביסוס כלכלי של עופרה, בהתחשב בעובדה שאין אדמות מדינה פנויות בסביבת היישוב.
- (ה) קדומים תורחב על-ידי תוספת של 70 דונם שהם אדמות מדינה, בהתאם לחוות-הדעת של היועץ המשפטי לממשלה ובהתאם למצויין במפה השמורה במזכירות הממשלה. יוחש פיננסי המחנה הצבאי בקדומים והוא יימסר למתנחלים. שר הבטחון ושר החקלאות יבדקו דרכים נוספות לביסוס היישוב ויביאו המלצותיהם לוועדת השרים לעניני בטחון.
- (ו) לבטל את צו-התפיסה הקודם שהוצא לשם הקמת העיר אפרת. אפרת תוקם על אדמות מדינה, בהתאם לחוות-הדעת של היועץ המשפטי לממשלה ובהתאם למצויין במפה השמורה במזכירות הממשלה. החלקות הפרטיות המעובדות יישמרו בידי הבעלים הקיימים ובעיבודם. משרד המשפטים יבדוק את בעיית הדרך המקשרת בין החלקות שהן אדמות מדינה והעוברת דרך חלקות פרטיות.
- (ז) לבטל את צו-התפיסה שהוצא לגבי 3,500 דונם באריאל ובמקומו ינוצל שטח של 1,000 דונם בלבד שהן אדמות מדינה, בהתאם לחוות-הדעת של היועץ המשפטי לממשלה ובהתאם למצויין על-גבי המפה השמורה במזכירות הממשלה.
- (ח) כל מדידות הקרקעות וסימונן על-גבי המפה לצורך ההחלטות הנ"ל כפופים לאישור היועץ המשפטי לממשלה.

השר י. ידן מוסר הודעה אישית.

/תזכיר

1. The first part of the document is a list of names and addresses of the members of the committee. The names are listed in alphabetical order, and the addresses are given in full. The list is as follows:

2. The second part of the document is a list of the names and addresses of the members of the committee who have been elected to the office of chairman and vice-chairman. The names are listed in alphabetical order, and the addresses are given in full. The list is as follows:

3. The third part of the document is a list of the names and addresses of the members of the committee who have been elected to the office of secretary and treasurer. The names are listed in alphabetical order, and the addresses are given in full. The list is as follows:

4. The fourth part of the document is a list of the names and addresses of the members of the committee who have been elected to the office of member-at-large. The names are listed in alphabetical order, and the addresses are given in full. The list is as follows:

5. The fifth part of the document is a list of the names and addresses of the members of the committee who have been elected to the office of member-at-large. The names are listed in alphabetical order, and the addresses are given in full. The list is as follows:

6. The sixth part of the document is a list of the names and addresses of the members of the committee who have been elected to the office of member-at-large. The names are listed in alphabetical order, and the addresses are given in full. The list is as follows:

71 71
השר משה נסים
משרד ראש הממשלה, ירושלים

12.11.79

מזכירות "נוה-צוף"

רמת-אפרים

עתרת ברכות ואיחולים טובים במלאת שנתיים
לעלייתכם ל"נוה-צוף". נתקיים בכס: ברוך
מציב גבול אלמנה. מקווה שיישובכם
יתרחב ויתעצם.

חזקו ואמצו

משה נסים

הנהגת המוסדות
הממשלתיים, וכו'

1971.11.21

הנהגת המוסדות

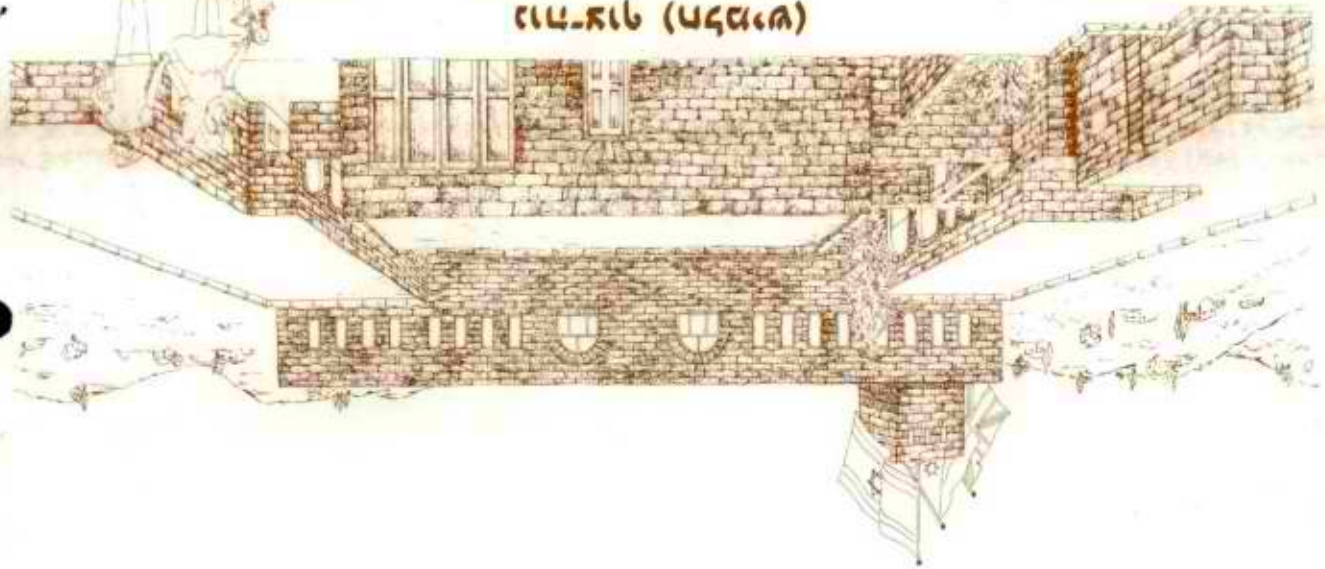
הממשלתיים

הנהגת המוסדות הממשלתיים
הממשלתיים, וכו'. הנהגת המוסדות
הממשלתיים, וכו'. הנהגת המוסדות
הממשלתיים, וכו'.

הנהגת המוסדות

הממשלתיים

(האינאקט) טא.טא.טא




* כביש חדש

מחלטים :

א. כהסמך על החלטה מס. 145 של הממשלה מיום כ"א כחשון תש"ס (11.11.79) ובדיקה להחלטה מס. נח/2 של ועדת השרים לענין ההתנחלות, מיום כ"ה כחשון תש"ס (15.11.79) שהוקמה מכח החלטה הממשלה הנ"ל : לקיים בהקדם דיון בנושאי עיבוי ובינוי של 6,170 יחידות דיור בשנת התקציב תש"ס ביהודה, שומרון, חבל עזה ורמת-הגולן לפי הצעת המסגרת המפורטת כדלקמן.

1.	ריחן	-	80	יחידות דיור
2.	ריחן ג'	-	80	יחידות דיור
3.	רוחן	-	80	יחידות דיור
4.	מעלה נחל	-	80	יחידות דיור
5.	שבי שומרון	-	80	יחידות דיור
6.	קרומים	-	150	יחידות דיור
7.	קרני שומרון ב'	-	80	יחידות דיור
8.	קרני שומרון ר'	-	80	יחידות דיור
9.	תפוח	-	50	יחידות דיור
10.	שידה	-	80	יחידות דיור
11.	נוה-צוף	-	100	יחידות דיור
12.	בית-אל	-	150	יחידות דיור
13.	בית חורון	-	80	יחידות דיור
14.	מצפה גבעון	-	80	יחידות דיור
15.	עיפרה	-	100	יחידות דיור
16.	מעלה אדומים ב'	-	80	יחידות דיור
17.	מצפה יריחו	-	100	יחידות דיור
18.	תקוע	-	80	יחידות דיור
19.	יחיר	-	50	יחידות דיור
20.	מבוא שילה	-	80	יחידות דיור
21.	רימובים	-	80	יחידות דיור
22.	כוכב השחר	-	80	יחידות דיור
23.	נעמה	-	80	יחידות דיור
24.	אלמוג ג'	-	80	יחידות דיור
25.	מצפה יריחו ב'	-	80	יחידות דיור
26.	מהולה ב'	-	80	יחידות דיור
27.	קטיפים	-	150	יחידות דיור
28.	רמת הגולן	-	250	יחידות דיור
29.	תוספת	-		
	בקעת הירדן	-	150	יחידות דיור
30.	אריאל	-	500	יחידות דיור
31.	אלקנה	-	250	יחידות דיור
32.	קרני שומרון	-	250	יחידות דיור
33.	אפרת	-	250	יחידות דיור
34.	גבעון	-	250	יחידות דיור
35.	בית-אל ב'	-	100	יחידות דיור
36.	קריח ארבע	-	250	יחידות דיור
37.	מעלה אדומים	-	500	יחידות דיור
38.	קצרין	-	500	יחידות דיור
39.	מרכז קטיף	-	100	יחידות דיור
40.	קרני שומרון ג'	-	250	יחידות דיור
41.	מעלה אפרים	-	200	יחידות דיור

ב. משרדי הממשלה הנוגעים בדבר יעירו את הערותיהם לנ"ל בישיבה הועדה להתיישבות בעת הדיון; המטרדים יתייחסו בין היתר גם למסגרות הכמותיות של ההצעה הנ"ל.



תכנית משרד הבינוי והשיכון

(500)	600	-	מעלה אדומים
(250)	400	-	קרית ארבע
(500)	500	-	אריאל
(250)	200	-	בית-אל א+ב
(250)	200	-	קרני שומרון ג'
(250)	200	-	אפרת
(100)	50	-	נוה צוף
(150)	50	-	קדומים

2,200

750 - ק"מ
500 - מלגה ארבע

3,450

62,
באישור מועצה

ירושלים, כ"ב בחשוון תשי"ט
12 בנובמבר 1979

אל : שר תכנון
שר החקלאות

רבותי השרים,

הנני מתכבד להביא לתשומת-לבכם חולטה מס. 146 של הממשלה,
מישיבתה ביום כ"א בחשוון תשי"ט (11.11.79):

"146. מיקום אלון-מורה

מ ה ל י ט י ם לקבל את תוכנית כפי שהוצגה על-ידי
היועץ המשפטי לממשלה וחגב' פ. אלבק, לחקים את
אלון-מורה כהר-כביר."

כ ב ר כ ה
א ר י ם ג ו ם
א ר י ת נ א ו ר

העמק: היועץ המשפטי לממשלה

כ"ב חשון תש"ס
(12 בנובמבר)

לכבוד
ראש הממשלה
מר מנחם בגין

שלום וברכה,

בימים אלה הובאה לידיעתנו החלטת הממשלה הקובעת כי על הממשלה לכבד את צו בית המשפט העליון בפרשה אלון מורה ולפנות את הישוב תוך שלושים יום.

אנו מבקשים להטב את השומה לבך לעובדות הבאות המעמידות דברית על דיוקס:
א. פסק הדין בענין אלון מורה טחיתם בפועל אך ורק לאדמות העותרים המשתרעות על 120 דונם ומחוות חלק קטן מכלל שטח התפיסה.

הנה דברי בית המשפט בחלקו האופרטיבי בענין זה: "הוחלט... להיזב את המשיבים למנות מאדמות העותרים את המחיישבים האזרחיים שהתיישבו עליהן וכל טבנה שהוקם עליהן...".

אף צו התפיסה לא בוטל אלא לגבי אדמות העותרים כמצוין בלשון פסק הדין ולהכריז על צו התפיסה מס' 16/79 כבטל לגבי אדמת העותרים.

ב. נקודת הישוב עצמה נמצאת מחוץ לאדמת העותרים כמצוין במפה המפורפת בזה, אשר הוכנה ע"י מחלקת המדידות על יסוד רשומי מקרקעין ופרצלציה. ולפיכך, אין פסק הדין בר הוצאה לפועל לגבי היישוב עצמו ואין לממשלה כל חובה משפטית לפנותו.

ג. כראיה לדבר יש לציין את דברי בית המשפט בדבר הדרך המוליכה להתנחלות. בית המשפט קבע: "אין מקום לסתן צו כלשהו ביחס לאדמת הדרך שנתפסה לפי צו 17/79, כי לאיש מן העותרים אין זכות בעלות באדמת הדרך".
אין טמך כי אילו ידע בית המשפט כי "לאיש מן העותרים אין זכות בעלות באדמות עליהן נמצא בפועל הישוב", היו נאמרות כלפי היישוב אותן מלים בדיוק, וזוהי אינפוא, "רוח" פסק הדין.

דא - עקא: בית המשפט לא ידע זאת, הואיל והצדדים לא הביאו זאת לידיעתו. ואכן, מן הראוי לבקר את פרקליטות המדינה על רשלנות בנקודה זו.

- ד. ולפיכך, אין גם כל צורך לבקש ארכה מביה המשפט, הואיל ובית המשפט אינו יכול ואינו נזקק לתת ארכה לגבי דבר שלא ציוה כלל.
- בית המשפט יכול לתת ארכה רק לגבי אדמות העותרים, אך הללו נמצאות כאמור, מחוץ לתחום הישוב.
- ה. בפגישתנו עם היועץ המשפטי לממשלה, הובהר לנו כי אין לממשלה כל אפשרות לתבוע הטייטיט למנוח את היישוב אלא אם ייעשו ביזמתה לשם כך הצעדים הנוספים הבאים:
1. ביטול צו התפיסה גם לגבי יתר השטח.
 2. הוצאה צו סגירה כלפי המתיישבים.
- נשגב הדבר מבינתנו: מדוע חייבת ממשלת ישראל במו ידיה להוציא תקנות חדשות כדי לאפשר את עקירת היישוב, מי מכריח אותה לעשות זאת? מי מאיץ בה? מה מביא אותה לתעול כבהילות כאילו מונחת חרב על צווארה?
- ו. אכן, אין ספק כי בבג"צ אלון מורה נחשף פרעור ומור על מעמדה המשפטי של ההתיישבות היהודית ביהודה ושומרון היושבת בתלעה הגדול על אדמות פרטיות שנחשט זמניה לצרכי בטחון החלר בקריה ארבע ואלון שבות וכלה בישובי הבקעה.
- אין זה משנה אם הלויים ועומדים כנגד ישובים אלה עתירות בג"צ בפועל אם לאו. בית המשפט קבע על יסוד המצב המשפטי הקיים כיום כי "אין לישוב את השאיפה להתיישבות קבע על קרקע שנחשט לצרכים צבאיים כי התפיסה היא ארעית והוקפה עז לתום הכבוד".
- די בדברים אלה כדי לזעזע את אמות הסיפים ולהיב את הממשלה להביא לשינוי המ: המשפטי מיסודו את אכן מניה להתיישבות.
- אך נושא זה, המחייב ליבון יסודי וקבלת הכרעות רציניות אינו צריך להעשות, ל האמור לעיל חתה לחץ "שלושים היום" של הבג"צ ואין כל צורך להסיט את מוקד הד מן העיקר לכיוון "מציאת קרקע חליפיה לאלון מורה".
- ז. בהזכיר המשפטי המצורף בזה מציינים אנו ארבע דרכים חוקיות המאפשרות לממשלה לבטט את מעמד ההתיישבות הקיימת והעתיזה לקום על יסודות מדיניים ומשפטיים אי יש להבהיר על יסוד האמור לעיל כי כל אחד מהמטרונות המוצעים, כוחו יפה גם ל האדמות עליהן יושבת כיום אלון מורה בלא צורך בכל חקיקה רשתואקטיבית (שגם א אין לשלול בכל מקרה).
- ח. במכוון שטחנו במכתב זה על ברור יסודי של הדברים שנחשפו בבג"צ אלון מורה. י כך ביקשנו ממך כמה פעמים פגישה ועדיין לא נענינו.
- אך עט זאת, אין לנו ספק כי הדברים שהוחרו במכתב זה, כוחם לסלק את הלחץ הו והצבורי המעיק כיום על הממשלה ולאפשר לה לקבל החלטות רציניות בדבר ביסוס ו ההתיישבות ותנופת ההתיישבות רבתי אשר תכלול אף את בנין אלון מורה במקומו.

לתשובתך בנידון אנו מצפים,

בברכה נאמנה,

גוש אמונים בית אלון מ

1. The first part of the document is a letter from the Secretary of the State to the Governor, dated 18th March 1871.

2. The second part is a report from the Secretary of the State to the Governor, dated 18th March 1871.

3. The third part is a report from the Secretary of the State to the Governor, dated 18th March 1871.

4. The fourth part is a report from the Secretary of the State to the Governor, dated 18th March 1871.

5. The fifth part is a report from the Secretary of the State to the Governor, dated 18th March 1871.

6. The sixth part is a report from the Secretary of the State to the Governor, dated 18th March 1871.

7. The seventh part is a report from the Secretary of the State to the Governor, dated 18th March 1871.

8. The eighth part is a report from the Secretary of the State to the Governor, dated 18th March 1871.

9. The ninth part is a report from the Secretary of the State to the Governor, dated 18th March 1871.

10. The tenth part is a report from the Secretary of the State to the Governor, dated 18th March 1871.

11. The eleventh part is a report from the Secretary of the State to the Governor, dated 18th March 1871.

12. The twelfth part is a report from the Secretary of the State to the Governor, dated 18th March 1871.

13. The thirteenth part is a report from the Secretary of the State to the Governor, dated 18th March 1871.

14. The fourteenth part is a report from the Secretary of the State to the Governor, dated 18th March 1871.

15. The fifteenth part is a report from the Secretary of the State to the Governor, dated 18th March 1871.

16. The sixteenth part is a report from the Secretary of the State to the Governor, dated 18th March 1871.

17. The seventeenth part is a report from the Secretary of the State to the Governor, dated 18th March 1871.

18. The eighteenth part is a report from the Secretary of the State to the Governor, dated 18th March 1871.

מ"ד / מ"א
68

ירושלים, ט"ו מרחשון תשי"ט
5 בנובמבר 1979

לכבוד
מר יהודה לויין
רחי סולט יעקב 3
ירושלים

מר לויין הנכבד,

השר משה נטיס קיבל מכתבך מיום 24.10.79 וביקשני להשיבך:

ההצעה שלך זהה מאד למה שקרוי תפיסת קרקעות. תפיסה אינה הפקעה והממשלה לא הפקיעה קרקעות פרטיות אלא תפסה אותן לשימוש למטרות בסחוניות. הבג"צ היה, איפוא, על שימוש ולא על הפקעה.

בכבוד רב,

רחה

רפה רייט

מזכירת השר

1944, 1945, 1946, 1947, 1948, 1949, 1950, 1951, 1952, 1953, 1954, 1955, 1956, 1957, 1958, 1959, 1960, 1961, 1962, 1963, 1964, 1965, 1966, 1967, 1968, 1969, 1970, 1971, 1972, 1973, 1974, 1975, 1976, 1977, 1978, 1979, 1980, 1981, 1982, 1983, 1984, 1985, 1986, 1987, 1988, 1989, 1990, 1991, 1992, 1993, 1994, 1995, 1996, 1997, 1998, 1999, 2000, 2001, 2002, 2003, 2004, 2005, 2006, 2007, 2008, 2009, 2010, 2011, 2012, 2013, 2014, 2015, 2016, 2017, 2018, 2019, 2020, 2021, 2022, 2023, 2024, 2025

1944
1945
1946
1947

1948

1949

1950
1951
1952
1953
1954
1955
1956
1957
1958
1959
1960
1961
1962
1963
1964
1965
1966
1967
1968
1969
1970
1971
1972
1973
1974
1975
1976
1977
1978
1979
1980
1981
1982
1983
1984
1985
1986
1987
1988
1989
1990
1991
1992
1993
1994
1995
1996
1997
1998
1999
2000
2001
2002
2003
2004
2005
2006
2007
2008
2009
2010
2011
2012
2013
2014
2015
2016
2017
2018
2019
2020
2021
2022
2023
2024
2025

1944
1945
1946
1947
1948
1949
1950
1951
1952
1953
1954
1955
1956
1957
1958
1959
1960
1961
1962
1963
1964
1965
1966
1967
1968
1969
1970
1971
1972
1973
1974
1975
1976
1977
1978
1979
1980
1981
1982
1983
1984
1985
1986
1987
1988
1989
1990
1991
1992
1993
1994
1995
1996
1997
1998
1999
2000
2001
2002
2003
2004
2005
2006
2007
2008
2009
2010
2011
2012
2013
2014
2015
2016
2017
2018
2019
2020
2021
2022
2023
2024
2025

לכב'

רשימת אנשי (נס"ח)

שר נכבד, ח"י-נכבד

שביתת הרעב של ראשי המועצות האזוריות ביהודה, שומרון וחוף עזה והבריהם, 30 במספר, נכנסה ליומה ה-27.

זה הזמן למאזן ביניים קצר:

א. אופציית תפיסת קרקעות לצרכי ביטחון בוטלה ע"י בית המשפט העליון בפס"ד אלון מורה.

ב. אופציית הקצאת קרקעות-טרשים להתיישבות מושמת לאל מדי יום ע"י משרד המשפטים:

ע"י גישתו הלא-איכפתית של שר המשפטים;

ע"י עמדתו הנגטיבית של היועץ המשפטי;

ע"י פעולותיה החסלניות של העו"ד פליאה אלבק, פקידת משרד המשפטים, החוסמת בשיטתיות את עתידם של מרבית היישובים.

כשרטן מתפשט נגע החיסול בין היישובים. יבולו האחרון:

* ביטול יישוב הקבע של נוה-צוף עקב "פסיקת הגב" אלבק כי אין לגעת ביער דיר ניוזאם.

* הפסקת העבודה ב"מעלה נחל" (סילת-א-ההר) עקב "פסיקת הגב" אלבק כי האדמה היא פרטית ו/או מעובדת.

עד עתה הצליח משרד המשפטים למחוק מספת ההתיישבות, או לצמצם עד לחנק, יישובים אלה: קריית-ארבע, מגדל-עוז, אפרת, עפרה, בית חורון, גבעון, מצפה גבעון, נוה-צוף, מעלה-נחל, קדומים, שבי שומרון, הסוה, דותן.

ג. תמורת פינוי אלון מורה הבטיחו ראש הממשלה, הממשלה ועשרות חברי כנסת כי בעיית הקרקעות ביהודה ושומרון הוטרד ע"י חקיקה. בראש המבטיחים היה שר החנוך, מר זבולון המר.

ד. השעון המדיני מתקדם במהירות, וקיימת סכנה כי אם כניסת האוטונומיה, חלילה, יהיו בידי הערבים על במת החד (להוציא בקעת הירדן וסדבר יהודה) 4.5 מיליון דונם לעומת כ-20,000 דונם לעם ישראל. פירוש הדבר: קץ ההתיישבות, והידרדרות ורדאית של האוטונומיה למדינה פלשתינית.

- ה. נאמר לנו כי ההתכחשות להבטחות ה"ל היא:
א. בגלל אי אפשרות להשיג רוב בממשלה ובכנסת.
ב. בגלל להציע בינלאומיים.
ג. בגלל היות חקיקת חוק נוגדת את הסכם קמפ-דייוויד.

ו. על כך אנו קובעים:

אם האמור בסעיפים א ו-ב לעיל הוא נכון, הרי זה דרכה המדינית של הממשלה, ושום ממשלה או כנסת שהינם אויבים מובהקים להתיישבות בלב א"י אינם יכולים להיות גרועם ממנה.
אם האמור בסעיף ג הוא נכון, הרי שהממשלה נסוגה כבר עתה מהכרזתה החגיגית כי האוטונומיה היא "פרטנולית" בלבד, והיא אימצה לה את הפרשנות המצרית-אפריקאית של המונח "אוטונומיה מלאה", קרי: אוטונומיה החולשת גם על טריטוריה.
אם זה נכון, הרי שהממשלה מועידה ליהודה, שומרון ועזה וליישוביה העבריים, את גורלה של סיני על יישוביה.

ז. שביחת הרעב שלנו באה להשיג אחת מן השתיים:

- או - להשפיע על הממשלה ליישם בפועל את תפיסתה היא בדבר "אוטונומיה פרטנולית",
או - להודות בפשיטת הרגל הגמורה והסופית מבחינת כל יעדיה הלאומיים, כפי שהחייבה אליהם במצעה.

על כן, שביחת רעב זו, למתמוצתה, היא לנו פרשת דרכים גורלית.
אנו נדאג להביא את כל הציבור, בהקדם האפשרי, אל ארוחה
פרשת דרכים -
למען לא יערה, והפעם בלב הארץ, האסונות הלאומי לשמו סיני.

בכבוד רב