

סיור עתונאים לענייני מפלגות

ביהודה ובשומרון

29.5.1983

יא 4141/17



שם תיק: סיור עיתונאים לענייני מפלגות ביהודה
ושומרון - כרך ה'

מזהה פיו: **א-17/4141**

מזהה פריט: 0013x24

כתובת: 3-312-9-4-5

תאריך הדפסה: 30/08/2017

משרד החקלאות

דובר המשרד

הודעה לעיתונות


תאריך 26.5.83

סיור כתבים לענייני מפלגות ביהודה ובשומרון

29.5.1983

סדר היום

- 08.00 - יציאה מבית סוקולוב.
- אורנית
- שערי תקווה
- קרני שומרון
- אלון מורה
- אריאל
- עמנואל (ארוחת צהרים וסיכום).



הודעה לעיתונות

תאריך 15.5.83

איך קונים קרקעות פרטיות ביהודה ובשומרון

הפרסומים האדיריים בעתונות היומית, אודות מכירת קרקעות פרטיות ביהודה ובשומרון והאפשרות לכניה עצמית עליהן מפנה פרקור על נושא פרופ' שכוונתי להכניס בו סדר.

עד עתה רוב עסוקינו בקרקעות יהודה ושומרון היו בקרקעות אדינה, עק כניסת יפאיק פרטייק רביק השיע המאן "לעשות סדר" ולהכניס כללי התנהגות אחידיק בנושא ככד כל כך כמו קרקעות:

המקס לרכוש לעצמו חלקת קרקע מיפס המחליק בכאוויות קרקע אדינות ינהא כדלהלן:

א. הקונה יבקש מן היפס המוכר לראות את צילום מסמך היתר העסקא שקיבל מן המינהל האפרחי ביהודה ובשומרון.

והיה כי יש מסמך ככה יבקש לראות מסמך נוסף כפי שיופיע להלן. אק לוא אנו ממליצים לא לקנות קרקע מן היפס הפה.

משרד החקלאות

דובר הכשר

- 2 -


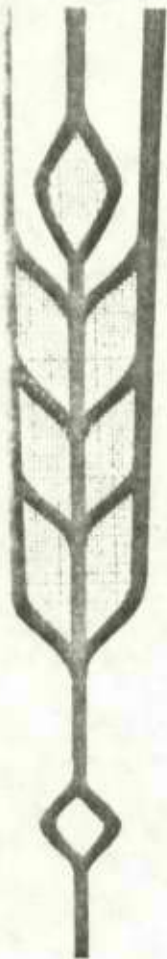
ב. הקונה יבקש מן היפס המוכר, להציג בפניו מסמך נוסף.
המסמך הוא אישור מקצין מטה/נכסיק, של המינהל האזרחי,
המאשר את כמות הקרקע העומדת לרשות היפס המוכר.

והיה כי יוצג מסמך זה בנוסף למסמך הראשון אנו ממליצים
לקנות מן היפס הזה. אך לוא, אין אנו ממליצים.

הצרת פינייק:

שני מסמכים אלה מאשרים כי הקונה קרקע, אכן רוכש לכוויות
חלקה ו/או בעלות מן המוכר אך אין לאת אומרת כי יוכל
בעתיד הנראה לעיין לזכות על קרקע זו, או אק יקוק ככלל
כמקוק זה ישוב בעתיד.

כמיליק אחרות הקונה רוכש חלקת אימה ללא כל הפטחה
כי יוכל לממש איפיו שהיא לכות נוספת על חלקה זו.



משרד החקלאות

דו"כר המשרד

- 3 -

אם ברצון הקונה לדעת מה עתיד חלקתו, האם יקום שם ישוב
ותתי והאם יוכל לבנות על חלקה זו ותתי, יבקש לראות את
המסמכים הבאים:

ג. מכתב כוונות - זהו מכתב, שבו מודיע סגן שר החקלאות
מיכאל דקל, או בא כוחו, כי יש כוונה להקים במקום
זה (שהיפך מוכר) ישוב בכפוף להחלטה על כך
שצריכה להינתן על-ידי ועדת השרים להתיישבות:

ד. החלטה ועדת השרים להתיישבות - הצגת מסמך ובו
החלטה ועדת השרים להתיישבות האשרת כי יוקם במקום
(שהיפך מוכר) ישוב הוא מסמך סופי שיכול להסיר כל
חשש מליבו של הקונה.

באמצעותכך, אנו מקשים להגיד לאפרחיק רביק ככל האפשר
ובידכק הדכר. אנו מצידנו עושים הכל ונענים לכל בקשה
טלפונית לפרור כדאיות הרכישה.

הודעה לעיתונות

תאריך: 26.5.83


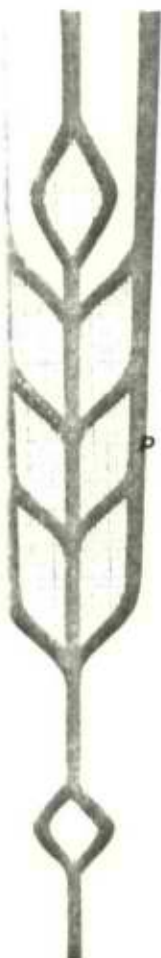
אורנית

כ־19 באפריל 1983 אישרה ועדת השרים להתיישבות את הצעתנו להקים את הישוב אורנית מצפון לכביש חוצה שומרון, מרחית לקיבוץ החורשים.

פרשת היזמים הכונית את הישוב שלוש מאות שנים ושמונה דונק של אדמות פרטיות ועוד חמישים וחמישה דונק אדמת מדינה.

התלתית והפיתוח הסביבתי הק על חשבון היזמים המתכוונים לבנות כשלוש ראשון חמש מאות יחידות דיור למכירה פרטית.

באחד בפברואר 1983 החלו עבודות העפר באתר הכניה לאחר שהתקבל לכך אישור על ידי הרשויות המאשרות תוכניות המתאר. כחמישה עשר במרץ 1983 החלה הכניה לתתיים כך מקוים היזמים בתוך חמישה עשר ועד עשרים חדשים.



הודעה לעיתונות

תאריך 27.5.83

שערי תקוה


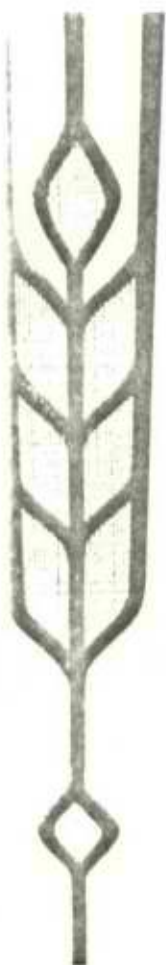
הישוב הניכנה על-ידי ימאי פרטיק, (חברת רכסיק), אושר
על-ידי ועדת השריק להתיישבות בשנת 1981, והיה החלופי בין
הישובים הניכנים לא כתקציב המדינה.

שערי תקוה נמצא על כביש חוצה שומרון כ-3 ק"מ לאחר כפר קאס
וכק"מ אחד לפני אלקנה.

כרמל נמצא ככניה 100 יחידות דיור, 2 יחידות דיור
כפר מאוכלסות.

בישוב נכניק עתה מכני ציבור (גן, בי"ס, מרפאה, צרכניה,
וכיו'...).

קרי יאכלס המקום כ-20 משפחות נוספות. עבודות הפיתוח
בעיצומן. בסיוק הפיתוח יהיו במקום 1000 יחידות דיור.



הודעה לעיתונות

תאריך: 27.5.83

קרני - שומרון

קרני שומרון הוא ישוב דתי שנכנה בשנת 1978 על-ידי "אמנה", תנועת ההתיישבות של גוש אמונים. בשלב מאוחר יותר נפסק הקשר בין "אמנה" לבין הישוב כיוון שיצודו שונה והפך לישוב עירוני.

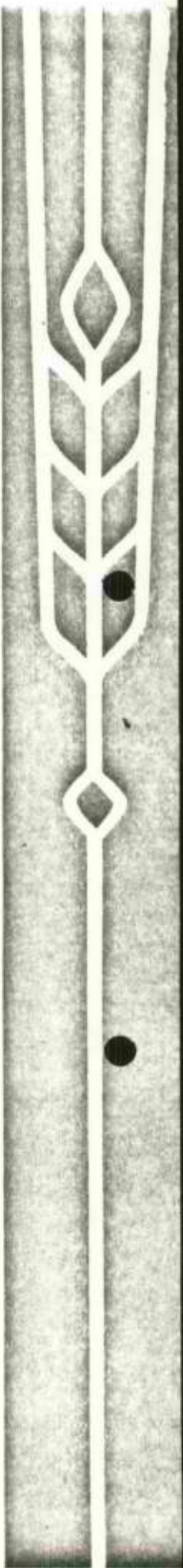

הישוב נמצא במרכז השומרון, על כביש חוצה מנשה ומתוכנן ל-2000 יחידות דיור. אתה בישוב 150 משפחות שהן כ-800 נפש.

בקרני שומרון פו"ס יסודי, בית כנסת, גני-ילדים מגיל שלוש, מעונות יום, מרפאה, צרכניה ואועדון חברתי. רב המתיישבים עדיין זריק בישוב הפמני. בישוב הקבוע כבר מתאוררות 80 משפחות שכנו ביתן בשיטת בנה-ביתך. 25 יחידות דיור נכנות אתה על ידי אשרד השיכון.

עד סוף הקיץ יעברו כל המתיישבים לישוב הקבוע. מרכלית טלפונים הנמצאת בישוב מספקת שרותי טלפון לכל משפחה.

בכניה נמצאות אתה 510 יחידות דיור 160 מהן בשיטת "כנה ביתך".

50% ממתישבי קרני שומרון עובדים במקום או באזור חלק מהם עובדים בתעסיה וחלק בשירותים (מורים, מינהלה, מועצה אזורית, מתנ"ס).



הודעה לעיתונות

תאריך: 27.5.83

אלון מורה

ישנם קהילתי המשתייך לתנועת "אמנה", תנועת ההתיישבות של
גוש אמונים.

הישום הוקק בשנת 1979, ושוכן על הר כביר הצופה על שכם.

תחילתו של הישוב בסכססיה, משם הועבר לקדומים, לאחר מכן
התפרסם הישוב כאשר שלט על הכניסה הדרומית של אגף מפר יוגי.

רק כ-3 שהישו תושבי הכפר הערבי רוס'ב נשד מדינת
ישראל הוכיז את הישוב למקום הקבוע שלו היוק בהר כביר
כאמור:


הישוב מתוכנן עתה ל-250 משפחות כאשר בשלב הפיתוח
הסופי שלו יחיו בו 3000 משפחות. היוק מתזררות 85
משפחות במקום שהק כ-450 נפש. שתי שכונות בישוב היוק,
השכונה המדולה היא שכונת "בנה ביתך" והשכונה הקטנה היא
שכונת האמנים המאניים.

משרד החקלאות

דובר המשרד

- 2 -

את הישוב כוננים ההסתדרות הציונית, אשר השוכן וקבלנים פרטיים. יש בו שני ילדים, צרכניה, מרפאה, בית ספר, בית כנסת, ישיבה ומועדון חברתי. אלון מורה מחוברת לרשת החשמל הארצית וקו מים של מקורות מספק מים ליישוב ולסביבותיו. הרב המוחלט של המתיישבים מתרנסים במקום מי כמעלי החינוך מי כמיפעל התוכנה, מדגריה, מפעל לקוטלי חרקים וכן כלרותים בעיקר במשרדי המועצה האזורית.



הודעה לעיתונות

תאריך 26.5.83

אריאל



העיר אריאל נמצאת על צומת כביש חוצה שומרון והעיר הערבית סגפית כעשרים דקות נסיעה מפרחה מאלקנה.

בהתאם לתוכנית האב מיועדת אריאל למגורי למי-עשרה אלף משפחות על שטח של כשש אלפים דונם. העיר תהיה "כירת" השומרון ותספק שרותים ותעסוקה לתושביה ולישובי הסביבה. בפאל מיקומה עלויה אריאל להיות שק מרכז לישובי ביקעת הירדן הכנויים סביב מעלה אפרים, כסאון לסיוק כביש חוצה שומרון.

אריאל הוקמה על ידי גרעין של עובדים בתעסיות הכטחוניות. אק כי עתה פתוח המקום להתיישבות לכל המקבל. העיר בנויה כיוק בכמה גושים. הכניה הפמנית, כנית הקבע כמימון משרד השיכון וכניה פרטית עצמאית של קוני חלקות קרקע בעיר.

לפני כניסת היופמה הפרטית לפעילות כיהודה וכשומרון היתה אריאל העיר החילונית היחידה כמו כן לא השתיכו מקימי אריאל לגוש אמוניק שהיה המנוף לכנית ישובים כאותו הפמן.

2/..




משרד החקלאות

דו"כר המשרד

- 2 -

העיר אריאל תהיה גם מרכז תעסיתי ביהודה ובשומרון וכבר
היום מתפתחת במקום תעסיה הלוכה כמוכן בהעצמות משלתיות
רכות.

בעיר מוסדות תרבות רבים וכית ספר יסודי לתפארת.



הודעה לעיתונות

תאריך: 26.5.83

ע מ נ ו א ל

עיר חרדית ההולכת ונכנית כשזש קרני שוארון כמכה
של ארבע מאות וארבעים מאר מעל פני היק.

איכות החייק ואיכות הסביבה בעיר פו הק מן הטוביק והנעמיאיק
כיותר כשוארון קבע הפרופ' עפרה פוהר כחוות דעתו למתישביק.

כתי המאזריק של עמנואל תוכננו כר, שכל דירה תשקיף אל
הנוף ההררי, כאשר לרכ הדירות שק אינות פרטיות.

להקמת העיר עמנואל, קדמה עבודת מחקר מעמיקה, שכללה
ראיונות עם מאות משפחות חרדיות כרחבי הארץ, ונאספו נתוניק
על המרכיביק השוניק בפסיפס חיינו של הציבור הדתי כמו:
תרבות, חינוך, דיור, מסחר, שירותיק, תחבורה ותעסוקה.
על סמך נתוניק אלה פעלו אדריכלי ומתכנני העיר שהנתון
המרכיבי בעבודתק היה התאמת המקוק לצרכיו של הציבור החרדי.

שישיק אלף נפש יתאזרוו בעיר עמנואל כשלב הסופי. אין ספק
שכפאל שודלה ומיקומה היא תהיה מרכב כלכלי ומסחרי גדול בנוסף
לערכה הרוחני תרבותי.

משרד החקלאות

דובר הכפר

2

בעיר יוקם מרכז מסחרי גדול על שטח של כ-90 דונק,
וכן כל השירותים החיוניים לעיר גדולה כמו: שירותי מסחר,
בנקים, דאר, כתי מרקחת, מרכזי בריאות, סופר-מרקט, בית מלון,
מרכז תיירות ודאר. פאת בנוסף למרכזים המסחריים השכונתיים.

עם מערכת התחבורה העירונית והבינעירונית בעמנואל,
תהיה מן המשובצות ביותר. מערכת כבישים מודרנית תקשר
בין כל שכונות העיר ומערכת כבישים חדשה תקצר את הדרך
לירושלים שתערוך כארבעים דקות ולגוש דן עלריו דקות.

לא תותר כניסת אוטובוסים לעיר עמנואל והנוסעים הבאים
בשערי העיר יוסעו במערכת קרוניות משובצות לפניהם.

בעמנואל נבנים עתה ארבעה-עשר כתי ספר, ארבעים ושמונה
כיתות גן ומעונות יום ולאת בנוסף לשיבות קטנות וגדולות.
כתי כנסת רבית ומקווה גדול וחדיש:

העיר היא נסיון מיוחד במינו של שילוב כל החדש והחדיש עם
צרכיו של ציבור חרדי.

