

2

# מדינת ישראל

משרדי הממשלה

מס' תיק

מס' (תוקף) מאן

(החלקה) (התיישוב)

11/1980 - 1/1981

(המשק מת"ק 4)

(המשק מת"ק 5)

מאן: 97

מס' תיק מקורי

324

מדינת ישראל

ארכיון המדינה



גל

שם תיק: לשכת המנכ"ל - המחלקה להתיישבות

מזהה כיו: **גל-5/23000**

מזהה פריט: 000705

מדי

תאריך הדפסה: 21/08/2018

כתובת 2-112-3-4-10

משרד

מחלקה לשכת מאן

1004

100

החשבון נפתח ביום  
השני

Blank lines for text entry

4-4



324

# אתנה

כ"ו טבה, תשמ"א  
תאריך 2.1.81

הנדסת ההתיישבות של גוש אמונים  
אגודה שיתופית מרכזית חקלאית בישראל  
ח.ד. 18181 ירושלים  
טלפון: 9-816688-02

*מכתב*  
*לכבוד מר אריאל שרון*  
*שר החקלאות*  
*ירושלים*  
*מס' 18181*  
*ירושלים*  
*תאריך 2.1.81*  
*מכתב*  
*מאת*  
*מר אריאל שרון*  
*שר החקלאות*  
*ירושלים*  
*מס' 18181*  
*ירושלים*  
*תאריך 2.1.81*

*אריאל*

*מר אריאל שרון*  
*שר החקלאות*  
*ירושלים*

לכבוד,  
מר אריאל שרון,  
שר החקלאות,  
ירושלים.

כבוד השר,

הנדון [Redacted]

[Redacted] מוכרת לי למעלה משנה. נפגשתי עמה מספר פעמים שבהן קיבלה ממני מידע על הישובים. כמו כן ביקרה בישובים הקוע וכפר אדומים.


לאחר הכרות מעמיקה יותר, נראה לי כי המשפחה איננה מתאימה מבחינה חברתית להמלצת באחד מהישובים הקהילתיים שלנו. הסברתי זאת עמדתי בעניין והצעתי לה לפנות לאחד הישובים העירוניים כגון מעלה אדומים.

אני מקווה שהמשפחה אכן תקלט בהצלחה באחד הישובים העירוניים ביו"ש.

בכבוד רב,

*ג'נרל*

תמר אדלר,  
רכזת הקליטה.



324

~~אחותי~~

אורי  
בני קשרת ואלה  
קצאצאיו האלוים האותיות  
הנדון הקפת חווה חקלאית ברמת הגולן

לכבוד : שר החקלאות

אדוני השר!

ברצוני להקים מטח לגידול בקר, לאחר בדיקה שבאהי אח  
איזור דרבשיה מתאים למטרהי זו.

יש לי היכולת הנספיה להקים מטח זה בנוחות עצמי ולדעתי  
החיה במפעל זה בשוט הרגוע בעלת חשיבות כלכלית וציונית  
לפתוח האיזור.

אני משנה גישה נטיית בחיל האויר, ועומד להשתחרר בחצי  
שנה הקרובה.

אהיה אטיר הודח באם הענה לבקשהי בהקדם.

בכבוד רב

גור מזרחי.

גור מזרחי

יטוד הטענה  
ד.ג.ג.ק.

1870

REPORT OF THE

COMMISSIONERS

OF THE LAND OFFICE

FOR THE YEAR 1870

IN RESPONSE TO A RESOLUTION PASSED BY THE

LEGISLATURE OF THE STATE OF NEW YORK

APRIL 1871

ALBANY: PUBLISHED BY THE STATE PRINTING OFFICE,

1871.

THE STATE OF NEW YORK.

1870

1871

1872

1873

1874



324

ד' באדר ב' תש"א  
10 במרץ 1981

1188

א"ח  
סמ"ח

מר אליהו אלקלעי  
אריה טאור

אוריאל  
טאור

1. צו התקעה 4/4/81 - דרך גישה לניל"י
2. צו התקעה 8/3/81 - דרך גישה ליעוד ב'
3. צו התקעה 8/7/81 - דרך גישה לשכני שוהרין ב'
4. צו התקעה 10/10/81 - דרך כפתון אלון מורה

1. תריבז לתקביר אליהו ד"ר

- א. צלושים פצוי התקעה הנ"ל כותמים במקרה איר"ש.
  - ב. צלושים בתכונים השלדוים אה"ש כו כותמים במקרה איר"ש.
  - ג. כ"כ צלושי טפות בתנאי ודרכים כ"א כ.מ. 1:20.000.
2. יש להו שלוח חירות הלב לכל האזור בתכונים השלדוים.
  3. מועד החלטה בקבוצה של הכלים בטוחים יש לשאם מורה עם מחל הבנה הנובעת וזאת ל"ם למנוע או הבנה מיוחדת.
  4. חננות כמר טקרו חודקתה הדרושה לתוכני המפורסם כך שיש להגלו כי מן 2 - 3 יום מאריך טכום זה ניתן להשיל בקבוצה.
  5. בקשר לדרך הכנתון לאלון מורה מדובר על מנאי טוואם בקטם עד התקנות.

כ.ב.ד.כ.ח  
אריה טאור

תקנה

- מר התקנות
- מר מ. דרנבל
- מר י. דל
- מר אורי טראון ✓
- מר עמי דרין
- מר ג. קרין
- מר מ. בורר
- מ.א. שוהרין לידו די התקנה השנויה

382

1111

1981  
1982

1981  
1982

*[Handwritten scribbles]*

1. 1981 - 1982  
2. 1983 - 1984  
3. 1985 - 1986  
4. 1987 - 1988  
5. 1989 - 1990

- 1. 1981 - 1982
- 2. 1983 - 1984
- 3. 1985 - 1986
- 4. 1987 - 1988
- 5. 1989 - 1990

*[Handwritten signature]*

1981  
1982  
1983  
1984  
1985  
1986  
1987  
1988  
1989  
1990





# מועצה אזורית שומרון

אלקנה - אריאל - דותן - קדומים - קרני שומרון - שבי שומרון - תפוח

מועצה אזורית שומרון - קדומים-שק נעול ירושלים - טל. 053-378 96

11/10  
מראן

ז אדר ב' תשמ"א  
13 במרס 1981

מספרנו : 2719

לכבוד  
יוסי עופר  
עוזר שר האנרגיה  
משרד האנרגיה  
הרצוג 35 א'  
ירושלים.

אדון נכבד,

## הנידון : ישובים שאינם מחוברים לרשת החשמל

- א. הבטחת השר היתה - שעד יובל יחוברו כל היישובים הקיימים לרשת החשמל.
  - ב. כיום 4 ישובים אינם מחוברים לרשת.  
(1 אלון מורה. 2 יקיר. 3 חומש. 4 דותן (יאוכלס באפריל).
  - ג. הגורם המיישב לכל ארבעת היישובים הינה ההסתדרות הציונית והיא, איפוא, אמורה להיות המזמינה את החבור והמשלמת עבור העבודה.
  - ד. לדברי ההסתדרות הציונית המצב בינה לבין חברת החשמל הוא כדלקמן :  
אלון מורה - נמסר ע"י חברת החשמל, אמדן חבור מתפוח לאלון מורה סך כ- 5.5 מליון שקל, מזה עשרה אחוז כדי לגשת לחכנון מפורט של הקו. לדבריהם יוכלו לשלם את סך המקדמה לאחר אפריל - מפאת בעיית הקציב.  
יקיר - רשת בתוך היישוב שולם. לא התקבל בהסתדרות הציונית אמדן עלות חבור לרשת ארצית.
  - חומש - (כולל סנור) קיים תכנון לקו שבי שומרון - סנור, שולם הכסף, תבצוע מתעכב מחמת בעיית כח אדם. (לדברי מר שפר מחברת חשמל)  
דותן - הקו מסנור לדותן - לא נמסר עדיין אמדן מחברת החשמל.
  - ה. כללית ; לדעתנו חייבים לשנות את הגישה, כפי שנעשה לגבי רשתות המים. יש לדעתנו לתת הוראה לחברת החשמל לגשת מיד לבצוע העבודה ולא לתלות זאת בתהליך הפורמלי, האורך זמן רב, תוך התחייבות של ההסתדרות הציונית לכיסוי עלות העבודה.
- נא טפולך הדחוף.

בתודה  
ובכבוד רב,

בני קצובץ  
ראש המועצה.

העתק : אורי בר-און, עוזר-שר החקלאות.

324

# מועצה אזורית גוש עציון

דאר הרי חברון

טל. 02-743605 - 02-743874

*Handwritten initials*

ס' סבת השמ"א  
בעיה הארץ  
16 לדצמבר 1980

לכבוד  
סר החקלאות  
סר אריאל שרון  
מ"ר ועדה השרים לעניני החיטבות

שלום רב,

## הגידון: הקמת נקודות החיטבות חדשות באזור גוש עציון

עם כניסתם והתפתחותם של הישובים הקיימים בגוש עציון, נראה לנו כי נודעה חשיבות רבה דווקא בחקופה זו, להקמת נקודות חדשות אשר ירחיבו את החוט פריסתו של גוש עציון ויהוו חוליות נוספות לחיזוק הקשר בין הגוש לבין - ירושלים בצפון קריית ארבע בדרום עמק האלה במערב ומדבר יהודה במזרח.

לאור זאת מוצע על ידינו כזה להקים בסנה הקרובה שלוש נקודות חדשות, לפי סדר העדיפות הבא:

"עציון ז'" - סמוך לגוש עציון.

הנקודה המוצעת: "מסע כהן" הנמצא על "ראס - צלח" כ-2 ק"מ צפונית לאלעזר וחולש במערב על כביש ירושלים חברון.

*Handwritten note: נגד סכר*

במקום זה מצויה חלקת קרקע בה כ-180 דונם כבעלות יהודית אשר נרכשה לפני למעלה מ-50 שנה על ידי היהודי בשם כהן ואף הונחו בה יסודות להקמת ישוב עברי. (בסמוך למקום נמצאת חלקת נוספת בבעלות יהודית אשר הוכלנה לשטח כפחיד, כאופציה להרחבת הישוב).

"עציון ז'" - סדרום לגוש עציון.

הנקודה המוצעת: ג'בל אל קרן הנמצא כ-4 ק"מ דרומה מצומת גוש עציון, סמוך מזרח לכביש ירושלים חברון, והוא חולש על כביש זה בכספי בית - אומר. במקום נמצאת חורטה אורנים גדולה בה פאות דונם, והבעלות עליה זקוקה לכיורה.

*Handwritten note: 188*

"עציון ח'" - סמוך לגוש עציון.

הנקודה המוצעת: רכס הבקעות סמוך לכביש היורד מגוש עציון לעמק האלה, סמוך לצומת נחלין - גוש עציון.


*Handwritten note: נגד 188*

רכס זה נמצא בחלקו הדרומי בבעלות יהודית ברורה, ואף נסוץ יקר על ידי ז.ק.ל. החלק הצפוני הינו אדמת סרטים אשר בעלותה זקוקה לכיורה.

2./..

ראשי-צוותים	מפ"ע	אפרה	אלוף-משנה
הקצ"ע	מטל-ע"ז	הרגילה	אל"ט

165



# מועצה אזורית גוש עציון

דאר הרר חברת

טל. 02-743605 - 02-743874

בעיה: חאריק

- 2 -

מצד מזרח, נראה לנו כי הקמתה של העיר אפרת על ציר - גוש עציון  
מקוץ, והחלטה על הקמת מקוץ ב', יש בהן כדי לענות על צרכי ההתישבות  
בכוון זה כפונת הקרוב.

אשר לאופי הישובים ודרך הקמתם: נושא זה לא גובש עדיין סופית, אך  
מן הראוי לציין כי הקיבוץ החדש יוכל החלטה פקדונית בדבר הקמת קיבוץ  
נוסף באזור גוש עציון, כאשר לשני הישובים האחרים נראה כי ישאו אופי של  
ישוב קהילתי ואף ייכללו פניות מספר קבוצות הסעונינות להשתלב בהם וליסול  
חלק בהקמתם.

נראה לנו כי התשתית המפותחת יחסית בגוש עציון הן כחומס הטרנזיט  
הפזיזים (כבישים, זמל, וכדומה) והן כחומס החברתי (בי"ס, שרותי מועצה,  
סח"ט וכדומה) תל על בנין הישובים המוצעים ותחסוך במידה ניכרת בהוצאות  
היסוד להקמתם.

המועצה מבידה חיה נכונה מכל מקום לחייב ככל אשר לאל-ידה להגשמה  
של חוכניה זו לתרחכת ההתישבות בגוש עציון.

כשל חסיבות הנושא ודחיפותו הרבה, נצפה לחשובך בנידון כהקדם האפשרי.

## בכרחה נאסנה

שילה גל - יו"ר  
המועצה האזורית  
גוש עציון.

חנן פורח-הכז  
קרקעות במועצה  
האזורית.

## התקרים:

מר מנחם בנין-ראש הממשלה ושר הכסחון  
מר מרובי ציפורי-סגן שר הכסחון  
אלוף דני סט - סח"ט מקולוח כסחחים  
סא"ל בנימין בן אליעזר- ספקר יו"ס  
סא"ל מנוח זהבי - רע"נ נכו"ס יו"ס  
מר מתי רדובלס - יו"ר חסיבת ההתישבות  
בהסדרות הציונית  
מר יצחק עופר- מנהל הכלל ירושלים  
בחסיבת ההתישבות  
מר יודקה נהרי-מנהל סקרעטי ישראל ביו"ס  
מזכירות הקיבוץ החדש  
יטובי גוש עציון

ל'טור - איוג מאיו -

ראש ציירים

הקוב

כפרי עציון


מנדלעז

אפרת

הרגילה

אלון-טבות

אלעזר



324

ג'אל

למ

ירושלים, י"ד באדר א' התשס"א  
18.2.81

לכבוד  
סר חיים לנדאו  
שר התחבורה

85  
מל

אדוני השר,

הנדון: התחבורה הצבורית ברמת-הגולן

בישיבת ועדה הכלכלה, הועלתה ע"י מחיטבי  
רמת הגולן הטענה כי התחבורה הצבורית באזור  
זה אינה סדירה ויקרה באורח יחסי.

אודה לך אם תיבחן נושא זה בדחיפות  
ותודיענו על כך.

בברכה,  
גד יעקבי

✓ העתק: שמעון שכס, יו"ר ועד ישובי הגולן.

RECEIVED, THE CHIEF OF POLICE  
MAY 19 1947

100-386-10000  
AT WASHINGTON  
MAY 19 1947

RECEIVED

RECEIVED, THE CHIEF OF POLICE

RECEIVED, THE CHIEF OF POLICE  
MAY 19 1947

RECEIVED, THE CHIEF OF POLICE  
MAY 19 1947

RECEIVED, THE CHIEF OF POLICE  
MAY 19 1947

RECEIVED, THE CHIEF OF POLICE  
MAY 19 1947

אגף התקציבים 324  
15.3.81

*[Handwritten signature]*

סיכום דיון שהתקיים ביום 15.3.81 במשרדו של הממונה על התקציבים

השתתפו:

- משרד החינוך והתרבות: מר א. שמואלי, מר ג. בן-דרור
- משרד השיכון והבינוי: מר ז. ברקאי, מר י. מרגלית
- משרד החקלאות: מר א. בר-און
- משרד האוצר: מר י. ח. ארקין, מר נ. טל, מר א. קרמר

נושא הדיון: בנית מבני חינוך ביהודה שומרון רמת הגולן וחוף עזה

סוכם:

1. צוות משותף למשרד החינוך והתרבות, המינהל לבניה כפרית ואגף התקציבים-באוצר יעבד חוכנית לפתרון בעית המחסור במבני חינוך בישובים.
2. החוכנית תעובד בהתאם לקרטיונים המקובלים במערכת לבנית מבני חינוך חדשים ובהתאם למסגרת החקציבית שנקבעה לנושא בתקציב 1981.
3. הצויה ירוכז ע"י נציג האגף לפיתוח במשרד החינוך ויסיים עבודתו עד 1.4.81.
4. בדיקה הצוות תכלול גם ישובים המטופלים ע"י הסוכנות וגם נושא מעונות יום.
5. מנכ"ל משרד החינוך והתרבות הודיע, כי נושא הקמה והפעול מעונות יום איננו מטופל ע"י משרד החינוך והתרבות.

רשם: אפרים קרמר

העתק:  
למשתתפים



324 כ"מ ס"מ

י ר ו ש ל י מ  
מיקור - 94 728

ר ש ו מ

לידי מר א. שרון  
אחראי רכישה.

*מאשר*  
*ת"ת*

ל כ ב ו ד  
מינהל מקרקעי ישראל  
מפקדת איזור יהודה ושומרון  
רח' ינאי 6  
י ר ו ש ל י מ

א.ג.א

הנדון - קרקע בכפר בית אגא.  
(מכתב מס' אג/105-2 מיום 26.2.81)

הנני מאשר בחזרה קבלת מכתב מס' הנ"ל.

- א. אודה לכם אם הואילו להכחיר לי פרטים נוספים בקשר לקרקע הנ"ל -
- א. האם יש באפשרותכם להביע לי קרקע באזור הסגולה או כל אזור אחר הסורה הקרקע הנ"ל. אם כן אנה הצעתכם.
- ב. האם ידוע לכם מה גורל יתר 49% של הקרקע אשר טרם אושרה?
- ג. האם יש לכם הצעה נוספת מלבד קניית הקרקע אשר לקבל פרטים נוספים.

ב כ ב ו ד ר ב  
ובחזרה מראש

מ ש ה ב י ו ן

הערות: במכתב מס' הנ"ל לא צויין באם הסכום שהצריך השמאי את הקרקע הוא בלירות ישראליות או בשקלים?.

*9/3/1981*

התקיים - מר א. בריון  
ע. טר החקלאות

Faint, illegible text at the top left of the page.



Faint, illegible text in the upper middle section of the page.

Two lines of faint, illegible text in the middle section of the page.

A single line of faint, illegible text in the middle section of the page.

A single line of faint, illegible text in the middle section of the page.

Faint, illegible text in the lower middle section of the page.

A single line of faint, illegible text in the lower middle section of the page.

A single line of faint, illegible text in the lower middle section of the page.

Faint, illegible text in the lower section of the page.

A single line of faint, illegible text in the lower section of the page.

33  
10/10/61  
14/11/61  
94728/24

7.7.7  
16-03-1981  
7777

015017  
1981

015017  
10 3 81  
08 13  
015017

הלוו



אברהם  
אח. י. ז. ז. ז.  
אח. ז. ז. ז. ז.  
אח. ז. ז. ז. ז.  
אח. ז. ז. ז. ז.

~~אשר~~

אשר

מחזור 1977, 1978 (10/11) 808  
מחזור 1977 - 27.6.77

מחזור 1977 (11/12) 843  
מחזור 1977, 1978 (11/12) 843  
מחזור 1977, 1978 (11/12) 843

מחזור 1977 (12/13) 360  
מחזור 1977 - 30.1.77

מחזור 1977 (1/2) 580 - 1977/8  
מחזור 1977 - 1.5.77

מחזור 1977 (2/3) 648  
מחזור 1977 - 29.5.77

362 (ה'תש"ז) מ"ז ז' א"ל

~~המנהל הכללי~~  
~~המנהל הכללי~~

הערבות להקמת יסודות חדשים

הגורן (המסך)

17. שפל

18. יונתן (מבוריה)

19. בטור ב'

20. דלווה

בשפת הירדן

21. פצאל ד'

גדום עזירון

22. פצירון ה'

23. תקופ

24. יחיר

חבל דפיה

25. קסיף ג'

26. קסיף ד'

27. קסיף ה'

28. סדות ז'

29. סדות ח'

30. מרוביה

חרתב נאמה

31. נביעות ב'

32. צפרא

הקדמה

1. סדר ב'

2. חלוצים

3. דעה

4. סגנון ד' (דפא"ל)

5. סגנון ה'

6. סגנון ו'

7. סגנון ז'

8. סגנון ח'

9. סגנון ט'

הערות

10. עירון

11. רמת הנגב ב'

12. עורך תקופת הירדן

13. חלוצים ד'

14. עסקי עמדי ב'

15. מסחה

16. דפוס הגורן

17. עיר ירושלים

18. צפרא

ירושלים, די באייר חטליז  
25 באפריל 1977

ט ו ד י

ענת ס. ס. / המכון ל... עובדים

אל : מר י. גלילי, יו"ר חרועת לעניני חטיבות  
שר החקלאות  
שר הביטחון

האתר: סגן מזכיר החשלה

הבניינים המבדורים להביא להסגרת-לכס המלכה ס.ס. המ/9 של חרועת לעניני  
חטיבות המסרחה למסלה ולמסלול המסרחה המסרחה, מיום מי באייר חטליז (17.4.77).

חטיבות חרועת המסרחה המסרחה / 1977/9

מ ל י ס - ס . במסגרת חשלה ס.ס. (מ/9) של החשלה המסרחה  
מיום מסרחה חטליז (17.4.77). המסרחה למסרחה המסרחה למסרחה  
1977/9 המסרחה מין המסרחה למסרחה המסרחה המסרחה  
למסרחה המסרחה המסרחה המסרחה המסרחה המסרחה

המסרחה המסרחה המסרחה המסרחה

רשימת המסרחה

- (1) המסרחה (מסרחה)
- (2) המסרחה (מסרחה)
- (3) המסרחה (מסרחה)
- (4) המסרחה - סלוב מי (קיסר)
- (5) המסרחה - סלוב מי (קיסר)

2. א ל י

- (6) המסרחה
- (7) המסרחה
- (8) המסרחה - סלוב מי (קיסר)
- (9) המסרחה - סלוב מי (קיסר)

3. למסרחה המסרחה

- (10) המסרחה (קיסר)
- (11) המסרחה - סלוב מי (מסרחה)

4. המסרחה

- (12) המסרחה (קיסר)
- (13) המסרחה (מסרחה)

רשימה

- 5. רפת המגב והערבה
  - (14) הפליח (מושב)
  - (15) עידן (מושב)
  - (16) רפת המגב ב' - סלב א' (קיבוץ)

- 6. הבול רפיה
  - (17) עזריאל א' (מושב)

- 7. חורב-שלמה
  - (18) נביעות ב' - סלב א' (מושב)

(ב) הקמת המסית ביישובים

- 1. ג ל י ל
  - (1) עמק ב'
- 2. לאורך הקו הירוק
  - (2) חורון ב'
  - (3) חורון י'
  - (4) חור-בחן ב'
- 3. הבול רפיה
  - (5) עזריאל ד'
  - (6) עזריאל ה'
  - (7) סדום ד'
  - (8) סדום ה'

1. (א) להחשיך את יישוב-באס הוועדה להתיישובות, שרי הסיכון בהחלטות, והחלוקה להתיישובות, להמליט על הקמת היישובים של, סגב ד' וסגב ח', ככל שיהווו שינויים ברשימת האושרת לעיל.

2. היעולה הקיף 25 יישובים מתוך היישובים הנ"ל.

ההחלטת הנ"ל לא נדפסה במדורסקול הוועדה להתיישובות חמת מופת חסודי, והינה פסודה בחזכירות המסלת.

ב. ל. ל. ל. ל.  
 (-) א. ל. ל. ל. ל.  
 ח. ל. ל. ל. ל.

העוקב מר י. אדמוני, מבול החלוקה להתיישובות, המסכמת חיהודית



Handwritten scribble or signature in blue ink, possibly containing the word "copy" or similar characters.

324 מיליון

מיליון 11.6



# מועצה אזורית שומרון

אלקנה - אריאל - דותן - קדומים - קרני שומרון - שבי שומרון - תפוח

מועצה אזורית שומרון - קדומים-שק געול ירושלים - טל. 053-378 96

20 בפברואר 1981

לכבוד

מר אריאל שרון  
שר החקלאות,  
משרד החקלאות  
ירושלים

## הנדון: רשות מרעה

בישיבת הוועדה החקלאית של המועצה הוחלט על הקמת "רשות מרעה" שהסמל בנושאים הבאים:

1. ריכוז השטחים הראויים למרעה
2. גידור השטחים הנ"ל
3. מריצה דרכים
4. טיוב קרקע
5. הקמת ערבי מרעה

השטחים שאותרו הנמצאים כחברים המועצה:

דונם	1600	אזור סלעיה
"	5000-6000	קרני שומרון
"	300-1000	אלון סדרה
"	500- 600	חומש

בנוסף קיימים אלפי דונמים שבדמים אלו מאוהרים.

חברי הוועדה שנבחרו :

- יו"ר - יעקב רוצהיזר (מושב סלעיה)
- יוסי עברון (קדומים)
- אריה עופרי (מ.א. שומרון)

העמקים: מר בני קצובר-יו"ר המועצה.

מר א.אלקלעי- הסוכנות, מנהל חבל החיכוך  
מר אורי כראון

מר יצחק בלעין-מנהל רשות מרעה, מ"ש' החקלאות, ח"א  
מר ברוך גלוברמן-משרד החקלאות רעננה.  
מר יצחק עופר-סחל' לשימור קרקע, מ"ש' החקלאות, ח"א  
מר מאיר שמיר- מנהל מקרקעי ישראל.

ב.כ.ר.כ.ה.

אריה עופרי

בגן יו"ר המועצה.

Handwritten notes in the top right corner.

Logo of the Ministry of Education and Higher Education, featuring a stylized figure and text in Hebrew: משרד החינוך והשכלה גבוהה.

משרד החינוך והשכלה גבוהה  
מנהל המבחנים והבחינות  
תל אביב-יפו



Handwritten text or code located to the right of the hand sketch.

Vertical text on the left side of the page, possibly a list or index.

Handwritten title or section header in the middle of the page.

Horizontal line of text spanning across the middle of the page.

- A list of items or points, possibly a table of contents or a list of questions.

Text block below the list, possibly a sub-section header.

A table with multiple columns and rows, containing faint text or data.

Text block below the table, possibly a caption or description.

Text block below the previous one, possibly a sub-section header.

- A list of items or points, similar to the one above.

Large block of text at the bottom left, possibly a detailed explanation or answer.

Text block at the bottom right, possibly a signature or reference.

הג'סל  
324

~~100~~

בי"ה

תאריך: 26.3.81

א.נ.א.  
א.נ.א.

לכבוד  
מר אריאל שרון  
שר החקלאות

א.נ.א.

הנדון: התישבות בשכונת שערי תקוה שומרון

אנו, קבוצת אזרחים בעלי משפחות, המאורגנים לעליה להתישבות בשומרון, מבקשים את עזרתך כדי לזרז את תהליך קבלת ההחלטות במוסדות המישביים, וממילא את הקדמת העליה לאתר ותחילת הבניה.

ראוי לציין כי מדובר באדמה פרטית, בסמוך ליישוב אלקנה, אשר נקנתה ע"י המתישבים מכספם הפרטי באמצעות חברת "יוש" השקעות במקרקעין ופיתוח בע"מ. ואשר עתידים לבנות את ביתם בשיטת "בנה ביתך".

ברצוננו להזעיק את כבוד השר למען יידע כי על אף קניית הקרקע על ידינו וכמו"כ אישור תוכנית המתאר - נקלענו לסחבת לא מחוייבת המציאות - עקב חילוקי דעות בין מועצה מקומית אלקנה ובין הועדה העליונה לענייני "יוש".

על מנת להידבר ביתר פרוט על מכלול הנושאים ברצוננו להיפגש עם כבוד השר בדחיפות.

בכבוד רב,

ועד הפעולה שערי תקוה

ב/ מנדל משה

מיון  
324  
הגזלה

עפרה, הרי בית-אל 91-000  
טל' 02-954441  
כ"א בשבט תשס"א  
26.1.81

**מועצת הישוב היהודי ביהודה, שומרון ועזה**



דחוף ואישי

לכבוד  
שר החקלאות  
שר אריאל שרון  
ירושלים

הנדון: הכניית לבינוני ביהודה, שומרון וחבל-עזה

שר נכבד,

על מנת לקבוע עובדות התיישבותיות במהירות ובחיקף שלוח הזמנים מכוין, באה מועצת ישובי יהודה, שומרון וחבל-עזה (המאגדת בתוכה 41 ישובים) בדברים עם חברת סולל-כונה, חברה הבנייה הגדולה בישראל, על-מנת שזו תכנה במהירות הגדולה ביותר אלפי דירות ברחבי יש"ע, במסגרת הכניית "כנה-ביתן".

הבחירה נפלה על החברה הנ"ל מהוך הנחה שרק חברה בסדר גודל כסו"ב מסוגלת לכנות בעת וכעונה אחת אלפי דירות בעשרות אתרים,

מועצת יש"ע סיכמה עם סו"ב, בין היתר, שזו תכנה ממקורותיה העצמיים אתו מסויים של יחידות דור, בנוסף לדירות המיועדות מראש למשכננים ספציפיים וזאת בלי להתנות בקבלת התחייבות לרכישת דירות אלה על-ידי משרד השיכון.

למסדרת הסיוע ולמועצת יש"ע, נאמר בהסכם, שהיה זכות הכרעה בכל הקשור בקדימויות כנייה ובקביעת אתרי בנייה כולל בנייה במקומות מרוחקים, עדיפויות כאיכלוס וכו'.

מחירי הדירות יהיו זולים וברי חחרות בייתם לכל גורם בנייה אחר, והחברה עצמה תשחרר את המשתכן מהנטל הכלכלי הקשור בהשגת המימון הדרוש מהגורמים הממשלתיים, מהמוסדות הבנקאיים ומסקורות פרטיים. כמו"כ תעסוק החברה בניצוץ הצדדים המשפטיים ובחכנון כללי ומפורס וכו'. כמו"כ התחייבה סו"ב להעסיק קבלני-משנה מהישובים הקיימים.

על-מנת שהחברה תוכל לממש התחייבויות אלה, וכראש וכראשונה התחלת מיידית של בנייה בעשרות אתרים בעת ובעונה אחת, יש להעמיד את האמצעים הנאים, שכולם בידי ממשלת ישראל:

א. קרקע - מסירת קרקע ביהודה, שומרון וחבל-עזה לרשות המשכננים במחיר סמלי ולצורכי הבנייה כמפורס לעיל.

ב. מימון - העמדת מקורות המימון להם זכאים המשכננים במסגרות השונות - כיניהן: כנה-ביתן, כנייה עצמית, אזורי-פיתוח, זוגות צעירים וכו' - לרשות החברה במהירות האפשרית וככל שיודרש.

THE UNIVERSITY OF CHICAGO  
LIBRARY



מועצת הישוב היהודי ביהודה, שומרון ועזה

עפרה, הרי בית-אל 91-000  
טל' 02-954441

- ב. מינום וזירוז ההליכים הביורוקרטיים הכרוכים באישור תכנית הבנייה.
- ד. פיתוח השתיה באמרי הבנייה (פריצת דרכי גישה וכו') שם הם חסרים, או העמדת המימון הדרוש לביצוע השתיה על-ידי החברה.

מועצה יש"ע סבורה שיש ללכת במהירות הטירביה להגשמת התכנית הנ"ל ולגשת מיד לביצועה. חכניה זו מכוססת על מינימום הוצאות ממסלחיות ועשוייה להביא למכסימום התהלה בנייה בזמן קצר.

אנו עומדים לרשותכם במתן הסברים מפורטים להצעה הנ"ל.

בכרטה ובכבוד רב,

יורי מטולם - סלעיה  
יו"ר ועדה ההתיישבות - מועצה היישוב  
היהודי ביהודה, שומרון וחבל-עזה.



Faint, illegible text or markings, possibly bleed-through from the reverse side of the page.



324

215



כתשבתה נא להכיר:

- 85 -

המפעל: אזור התעשייה, ת.ד. 12, טל. 051-25141, אשקלון 78100  
המשרד: בן יהודה 99, ת.ד. 3035, טל. 238221 חליליב 61050

**יובל גד בע"מ**

25 בינואר 1981

לכבוד  
מר אורי בראון  
עוזר השר לענייני התישבות  
משרד החקלאות  
הקריה  
תל - אביב

א.ג.,

הנדון: בניה ביהודה ושומרון

בתמשך לשיחתך עם מר וייסר כנדון, ברצוננו להודיעך כדלקמן:

1. חברתנו מעונינת ויכולה לקבל על עצמה עבודות בניה בחיקף נרחב לכניית מכני מגורים ומכני צבור בישובים השונים.
2. חברתנו מוכנה ויכולה בנוסף לבניה הנ"ל לכצע תיכנון ובנית התישבות כפרויקט כולל.
3. בישובים שיוסכם עליהם בהתאם למוסכם מוכנה חברתנו לבנות למכירה בתנאי הסיוע הקיימים של משתב"ש.
4. למותר לציין כי אנו מסוגלים טכנית לצאת לביצוע מידי של פרויקטים בחיקף של כ- 1,000 יח"ד.
5. המחירים המוצעים על ידנו הינם מחירון המינהל לבניה כפרית של משרד השכון המצ"ל.
6. כפי שהוצע על ידכם אנו מוכנים לקבל התמורה לעבודות הנ"ל בקרקעות זמינות לבניה עפ"י רשימה שתסוכם.
7. כמו"כ אנו מוכנים להכליל בעיסקה את הקרקעות שהוקצו לנו ע"י משרד הבינוי ברמות בירושלים ואשר עומדות לאשור בוועדת עיסקאות של מינהל מקרקעי ישראל בערך של כ- 200 מליון ל"י.

מכבוד רב

א. מנהל כללי  
חניג

העתק: 1. א. שרון - שר החקלאות

2. ההסתדרות הציונית - מח' התישבות.

א.ג.



324  
בסד

תאריך ב אדר ב' תשמ"א  
(8,3,81)

א"ח  
מ"ק

10



לכבוד  
השר אריאל שרון  
משרד החקלאות  
שלום וברכה,  
הנידון: שינוי יעוד

**חיספין**  
מרכז אזורי דתי  
רמת הגולן  
טלפון:  
067-63460  
067-63655

עפ"י מה ששמעתי היתה לך שיחה בענייננו עם מר חיים נדיבי מזכיר איבוד המושבים של הפועמ"ז, אינני יודע בפירוט מה היה תוכן השיחה, ועל כן אני נאלץ להציג את בעייתנו בצורה מפורטת במכתב זה מה גם שחשוב שתלמד את הנושא ממקור ראשון.

חיספין משמשת כמרכז איזורי לששת הישובים הדתיים שברמת הגולן שהם: אבנ"י איח"ן, נוב, חיספין, רמת מגשימים, קשה, יונהן, בתוקף זה נמצאים בישוב מוסדות החינוך הבאים: בי"ס איזורי, ישיבת הסדר של בנ"ע, כולל ה"אירא" בראשותו של הרב גורן שליט"א, מרכזיה פדגוגית ו "מדרשת הגולן", ובעתיד הקרוב, אי"ה, יוקמו ישיבה חינוכית ואולפנא לבנות.

כיום גרות בישוב כ-40 משפחות אשר מרכיחן עוסקות בחינוך לא רק במרכז אלא אף בכתי ספר בטבריה, המספר הנקוב לעיל אין בו בשום פנים ואופן לספק אותנו מה גם שברור לי שאין שום היגיון כלכלי, לכל הפחות, להחזיק ישוב קטן שכזה, וכדי לפתחו יש צורך מידי ליצור במקום מקורות העסקה נוספים שאינם קשורים דווקא לחינוך אלא אף בתי מלאכה למיניהם שיהיו מסוגלים לספק שירותים לאיזור הקרוב, אם נביא בחשבון שבמוסדות החינוך הקיימים ושיהיו מועסקים מורים המגיעים גם מישובי הסביבה, יובן יותר פשר הדחיפות ביצירת מקורות העסקה נוספים, בכל מקרה יש משנה חוקף לפתח את הקיים במיוחד את "מדרשת הגולן" העוסקת בחינוך יהודי ציוני המקיף נוער מכל רחבי הארץ ואף נוער המגיע אלינו מחו"ל לסימנריונים של כשלושה שבועות, המדרשה פועלת בחיוניות רבה והשפעתה החיובית נכרת בכל, אלא שהיא חסרת אכסניה נאותה והיא משחמשת על כן, באחד עשר מבני מגורים של הישוב ומשום כך הטיל משרד השיכון ווטו על המסך בניה בחיספין, לא יתכן בשום פנים ואופן לקיים מצב לא סביר זה ויש לדאוג לאכסניה מתאימה למדרשה על מנה שחולל להפקד בצורה נאותה יותר וכן לאפשר לישוב להתפתח ולקלוט משפחות נוספות, לשם ליבון יסודי של הכעיה המוצגת כאן אני מאוד מבקש לאפשר לנו להפגש עמך בזמן הקרוב ביותר.

מצ"ב פרוספקט על חיספין.

דוד רבינוביץ/מזכיר



DATE: 2-11-54  
TIME: 10:30

SECRET  
TOP SECRET  
CONFIDENTIAL

STATE DEPT  
SECRET: [REDACTED]

... on subject ... of ... ... ..

... ..

... ..

... ..

SECRET  
TOP SECRET

324  
ה'תשל"א



# אריאל (חרס) עיר השומרון

בית המיון דואר ירושלים טלפון: 03 909091

## גרעין תל-אביב

תאריך: 25.1.81

בתשובה נא לעיין:

לכבוד,  
יו"ר ועדת השרים לענייני ההתיישבות  
השר אריאל שרון.

### הנדון: בניה מואצת בישובים העירוניים ביהודה ושומרון.

בגרעין שלנו חברות כ-1200 משפחות הממתינות מזה שלוש שנים לאפשרות לבנות את ביחס באריאל.

עד כה הגיעו לישוב כ-200 משפחות המאכלסות את כל הדירות בישוב. משרד השיכון הקצה 100 מגרשים לבניה עצמית אך כמובן שבכך אין כדי לפתור את בעיית עיבוי ההתיישבות.

100 מגרשים נרכשו ע"י חושבי אריאל בלבד. הגשנו למשרד השיכון רשימה המונה מאות משפחות המבקשות לבנות באריאל במסגרת "בנה ביתך".

לאור הפניות הרבות שיש אלינו מצד משפחות רבות בארץ וכהתחשב בכך שהוקצו לרוב הישובים בשומרון הקרקעות הדרושות להרחבתם, אנו מציעים חכניה אשר תביא לגידול מסיבי של האוכלוסיה היהודית ביד"ע כדלקמן:

- (1) משרד השיכון האחראי על הבינוי בישובים העירוניים ועל בניה הקבע יפרסם לציבור הרחב הודעה על הרשמה לתכניה "בנה ביתך" בישובים.
  - (2) הפרצלציה של הקרקעות לחלקות בנות חצי דונם תיעשה על גבי מפות טופוגרפיות של השטח המאושר לבניה.
  - (3) כל מבקש שיאושר לקבלת מגרש ישלם תמורתו 11000 שקל הכוללים מחיר המגרש והוצאות פיתוח ראשוניות.
  - (4) הסכום שיגבה יאפשר פריצה מיידית של דרכים בלי שממשלת ישראל תצטרך להקצות למטרה זו כספים.
  - (5) מאחר ובישובים קיימת תשתית של חשמל, מים, ביוב, ניתן בקלות להרחיב תשתית זו לשטחים שיוקצו לבניה עצמית.
  - (6) הבניה תבוצע ע"י המשחכן עצמו באמצעיו הוא בסיוע ממשלתי כנהוג באיזורי פיתוח א+.
  - (7) המתיישבים יחתמו על חוזים כנהוג בתכניות "בנה ביתך".
  - (8) כתוצאה מהתקשרות זו ניתן יהיה להביא למצב שבו יהיו קשורות בחוזים מחייבים אלפי משפחות נוספות על אלה המתגוררות ביש"ע.
- מאחר והזמן קצר והמלאכה מרובה, אנו מבקשים שמשרד השיכון יגש לאלתר לביצוע חכניה זו.

בכבוד רב,

מזכירות הגרעין.



1951

SECRET

SECRET

...

...

...

...

1) ...

2) ...

3) ...

4) ...

5) ...

6) ...

7) ...

8) ...

...

SECRET

25.1.81

מח' 324

15

מועצה אזורית כני שמעון

לכבוד  
חברי ועדת השרים  
לעניני החתישות

אדונים נכבדים !

הנדון: ישוב קהילתי בגבעה להב

מצ"כ פרוגרמה ליישוב קהילתי בגבעות להב, הפרוגרמה הוכנה אחרי בדיקה יסודית של המצב כאזורינו, ע"י ארבעה גורמים במחוז הנגב:

- א. הסוכנות היהודית - הכל הנגב
- ב. מינהל מקרקעי ישראל - מחוז הדרום
- ג. משרד הפנים - מחוז הדרום
- ד. המועצה האזורית "כני שמעון"

החכניה של הישוב ומיקומו אושרה ע"י הועדה המחוזית לתכנון ולבניה בנובמבר 1979.

ואלה הנימוקים בגללם החלטנו להקים את הישוב ואת מיקומו:

1. המרחב הגדול בין העיירה הברואית רהט ובין הישוב הברואי לקייה, לא מיושב ככלל ע"י יהודים, חיים בו כ- 30,000 בדואים שהם כ- 60% מכלל הברואים כנגב. האוכלוסיה הברואית מכפילה את עצמה כל 12 שנה. על מנת להבטיח את המשך השליטה של הסדינה באזור ועל הרזרכה הקרקעיות שלה ולשפר את המצב הדימוגרפי החסור, יש הכרח לשבור את הרציפות הברואית בין רהט ולקיה ולהקים במרחב בין שני הריכוזים הנ"ל מספר ישובים יהודיים וכזמן קרוב ביותר לפחות את הישוב הקהילתי הסמוכנן בגבעות להב לכ- 800 - 1000 משפחות.

אזורנו שוכן בצפון הנגב ומכחינה גיאוגרפית במרכז הארץ.

2. הישוב הקהילתי סמוכנן על יד שני כבישים ראשיים: באר שבע - חל אכיב, וערד. הקרבה לכבישים תחסוך הוצאות גדולות של פיתוח החשתיח.

3. מקומו של הישוב הקהילתי במרכז המועצה האזורית, בגלל הצפיפות במקום הנוכחי, אנו מתכוונים להעביר לישוב החדש את משרדי המועצה ואת מוסדותינו הקהילתיים, אשר ישרתו גם את הישוב הקהילתי העתיד לקום.

4. השטח שבו תוכנן הישוב אינו שטח הקלאי, הוא נמצא כשיפולי יער להב.

אנו מבקשים לאשר את הקמתו של הישוב הקהילתי בגבעות להב, לפי אחתם התנאים שאושרו לישוב השכנן מיחד.

כתודה וככבוד רב,

יואל רויזמן  
ראש המועצה



Faint, illegible text at the top of the page, possibly a header or title.

Several lines of very faint, illegible text in the upper middle section of the page.

More faint, illegible text in the middle section of the page.

Text in the lower middle section of the page, still illegible.

Text in the lower section of the page, illegible.

Text in the bottom section of the page, illegible.

Faint text at the very bottom of the page, illegible.

## מדינת ישראל

משרד הפנים  
מינהל מחוז הדרום

תאריך צב"כ בשבט התשס"א  
27 בינואר 1981

מספר:

אל: מר שמואל שקדי, עוזר בכיר למנכ"ל  
משרד הפנים

הנדון: ישוב קהילתי בבקעות להב

בריון עם הצוות הבכיר של לשכת התכנון המחוזית גובשו ההצעות החילופיות  
הכאות לקביעת אתר ארצי לסילוק אשפה במקום האתר המוצע באזור דביר-להב:

1. אזור אדוריים (3 הצעות)
2. אזור חולות חלוצה, מערבה מרמת חובב (מכתב המלצה של הה"ל מצ"כ)
3. אזור מיסור רוחם
4. אזור אורון

אני מבקש ליזום דיון בהצעות אלה לשם בדיקת האפשרות להסרת ההקפאה על  
השטח המיועד לישוב קהילתי בבקעות להב.

מצ"כ ספח האחרים המוצעים.

בברכה

י. ורדיסון

הממונה על מחוז הדרום

טבלת קהל:

בימים א'-ה' מ"מ 08.00 - 12.00

בימים ב' ו'ר' גם מ"מ 18.30 - 17.30

קרית הממשלה דרך הנשיאים ח"ד 68 באר"ש בע 84100

טלפון 31711 (057)





Faint, illegible text at the bottom of the page, possibly bleed-through from the reverse side.


פרוטוקול משיבת הועדה המחוזית מס' 253  
מיום 19.11.79 שהתקיימה במשרדי מנהל  
מחוז הדרום, משרד הפנים, ב א ר - ט ב ע

השתתפו: מר ד' ורדימון - יו"ר הועדה  
מר ד' שן - נציג עד השוכנו ורבינו  
מר ד' אייזנברג - מהנדס מחוז ס.ע.צ. באר-שבע  
ד"ר ר' סרק - נציגת עד הבירואית  
מר ר' זיו - נציג עד החקלאות  
מר מ' בצראי - נציג עד החבורה  
מר ב' אזולאי - נציג עד המסמכים  
מר ר' שטרק - נציג עד הפנים  
מר א' רוזמן - ראש המועצה האזורית ענתה  
מר א' שוחט - ראש המועצה המקומית עד  
מר ר' קסלר - אדריכל  
גב' ד' זלק - מזכירת הועדה המחוזית

נפדרו: סא"ל א' פרנק - נציג עד הבחור  
מר א' נאור - ראש עיריית באר-שבע  
מר א' דוין - ראש העיר - אגרון  
מר צ' צינקר - ראש העיר אשדוד

נרכחו: מר ב' גלזמן - ראש צוות התכנון - לשכת התכנון  
מר ר' גבון - משרד לעבודת איכות הסביבה  
מר ט' שפירא - רשות שמורות הטבע  
מר י' אנגל - מ.ע.צ. באר-שבע  
מר עמיחי - הסוכנות היהודית באר-שבע  
מר א' דון - מהנדס העיר באר-שבע  
מר א' לוי - מהנדס העיר אילת  
מר נ' סגן - מהנדס הועדות המקומיות נקמ"ס, נמערות, כולות  
מר ד' ברוסקר - מהנדס המועצה המקומית מנחה דבון

יו"ר הועדה מברך את החברים החזקים נציגי הרשויות המקומיות  
בועדה שמרנו ע"י השם ומר קסלר נישנה כנציג אגודת האינג'נרים  
בהאיכסיקטים.



ש"ר כ"ד ת

א. מינוי ועדת מטרה שמוכרת למחצות

הוחלט למנות ועדה מטרה שמוכרת מכין ומרי העדוה הכנה זיה לכל המכירות והמכרות כחציבה ומקומים הקשורים בנה. הדעה שהו פורסמה למספר דינאר לדון בהתפלגותה ולהחליט לגביהן.

הרכב ועדה ומטרה: ה"ח י. רוזנברג - יו"ר, מ. ג. גלדסון, מנחם ז"ל, י. זיו, י. יוגב, י. ג. גלדסון.

ב. אישור פרוטוקול מישיבה ועדת מטרה להמכרה החוקי מה 2-31.10.79.  
הוחלט לאשר.

ג. אישור עקרובי לנתי שמוכרת בגרויים - בירוסה סיבול שקרעני יודאל.

188/03/7 - ישרב קהילתי במכרה לזב

המועצה המזרחית כפי שמעון מברכה ומשפחה הם הירצמה לוקמת יורב קהילתי ל-500 משפחה כוללה גם מרכז הרבני ומיבולי של המועצה המזרחית, הברכה מתוהט עם הסוכנות היהודית סיבול מקרעני יודאל במספר המכרן.

188/03/12 - הכרזה עיונית במישיב ובירון ב"ם (פומר ב)

השכונה במצות ליר טבי דינוריס גדוליה של בידואים וורה זלקיה. יא דרישה גדולה של הציבור לבניה עצמית.

הבקשה היא לאישור עקרובי לשתי החכירות.

בפוך דיון בועדה ברוחאית:


טר נכחם: מפקד למקל טוב אה כדוי למקסע מלירוביס כדי להקים ישרב וזה.

לדעתי הקמת הישרב פומר ב' לא יענה על כפייה הפיסתה הרקע. אם ירצים לאשר בניה במרבה צריך לאשר זאת ליד ערוב קיימות.

מר שן, משרד השכון לא גיבש עמדה מאוספת בנושא. כל גיבור במדור זה צריך להבדק על רקע חכירה והגב לבידואים. הצעה המונכסת הוא ישרב מסוג זה (פומר ב') היא מבויתת עדיפה להשקעות.

צריך להעמיד בין טבי הישרבים הישוב במישיב במל שקת - בית קמה הוא אחד ממסלול הישרבים בטובה, באשר לפומר ב' מפקס בצורך בהקמת הישוב.

מר ב' אזולאי - מבקש להכריז את הירון בין טבי הישרבים, זה סליד להג - ב"ם - בית קמה ופומר ב'. המכסה בחכירה המותר המותרות לא הורשו להרטיף עוים אל להרטיף לערים הקיימות. לטרם הסויד הגבוה רוצים הנושים לגור בו חיים הודדים. הפניה היא טלה מהכניס מטיק מקומות לבניה עצמית. המילה היא הסביב הורמיונתי להקמת הישרבים. יא חכירה סתור שבונה דעוה על העינים האמטרסביים של הישרבים היהודיים של ישרב יין בין הישרבים היהודיים והבידואים. הגושה צריך, לדעתי להבדק ע"י גורמי המכרן המרציות.



מר ד' אריזנברג - המיקולים על הוצאות המדינה לצורך הצדקה והגנת המדינה וכו'.  
רמטכ"ל משה דיין - המיקולים על הוצאות המדינה לצורך הצדקה והגנת המדינה וכו'.  
ישושים שונים, כל יום יום יודע לנו את המיקולים והוצאות.

מר ג' מן - משרד המבחן על הצדקה והגנת המדינה וכו'.  
הוצאות מדינה שיש להן יוקרה יודע לנו את המיקולים והוצאות.  
לפי שכן, משרד המבחן והוצאות המדינה יודע לנו את המיקולים והוצאות.  
מדיניות המדינה במדינה.

מר א' רון - משרד המבחן על הצדקה והגנת המדינה וכו'.  
לכן מיקולים ישנם מדיניות על המיקולים והוצאות.

ד"ר טרק - צורך להפיק על המדינה של המדינה, על המדיניות של המדינה, יודע לנו את המיקולים והוצאות.  
צריך להקדים ידע על המדינה וכו'.

מר ב' גבר - המדינה של המדינה וכו'.  
חדש, בעיה במדיניות המדינה וכו'.  
היא בעיה לקדם עוד מדיניות המדינה וכו'.  
היא שוקה, צורך לעסוק במדיניות המדינה וכו'.  
רצונה של המדינה והמדיניות בין כל המדיניות והמדיניות.

מר קטלר - רחוקה מדיניות המדינה וכו'.  
המדיניות, זה המדיניות של המדינה וכו'.

מר דריזמן - מדיניות המדינה וכו'.  
4500 מדיניות המדינה וכו'.  
המדיניות המדינה וכו'.

מר דריזמן - מדיניות המדינה וכו'.  
צורך במדיניות המדינה וכו'.  
המדיניות המדינה וכו'.

מר שוחם - מדיניות המדינה וכו'.  
המדיניות המדינה וכו'.

מר זיר - מדיניות המדינה וכו'.  
לעומת המדיניות המדינה וכו'.

מר דריזמן - מדיניות המדינה וכו'.

מר אולר - מדיניות המדינה וכו'.


במדיניות המדינה וכו'.

הוחלט: לאשר עקרונות המדינה וכו'.

מרחב חבירה מקומי אילנות

127/03/12 - תכנית המדינה - מדיניות המדינה וכו'.

במדיניות המדינה וכו'.



מועצה בני  
אזורית שמעון

הסוכנות היהודית  
חבל הנגב

משרד הפנים  
מחוז הדרום

מינהל מקרקעי ישראל  
מחוז הדרום

פ ר ג ר כ ה

ליישוב קהילתי בנבעות להב

ערך: ז. ניסן  
המחלקה להתישבות  
ואסוכנות היהודית  
חבל הנגב

חשוון תשי"ט  
אוקטובר 1979





היח ו כ ן

	<u>עמ'</u>
מכוא	.1
מפת האזור	.2
מקום	.3
מכנה ארגוני של הישוב	.4
תפקודים בישוב	5 - 6
פרוגרמה לחכנון פיזי	.7
אמון השקעות	.8
מפת אתור היישוב	.9

מוצע, במסגרת עבודה זו להקים ישוב קהילתי דרומית לקיבוץ דביר.  
חכנית זו משתלבת בחכניות הפיתוח האזוריות למזרח לכיש ודרום הר  
חרון \* .

המטרה העיקרית בחכניות אלה הינה איכלוס האזור בהתישבות יהודית.  
מאחר ופוסנציאל החקלאי של האזור הוא מוגבל, בעיקר בגלל מגבלות  
מים, כוללת גם חכנית הפיתוח לאזור יחיר הקמת שני ישובים קהילתיים  
המחכססים על מקורות פרנסה לא חקלאיים.

הישוב הקהילתי המוצע במסגרת עבודה זו מהווה המשך למגמה זו של  
הגברת האכלוס באזור ועונה גם על מטרות הלאום לפיזור אוכלוסיין.

---

\* חכנית פיתוח למזרח לכיש - "מורדות הרי חרון" הסוכנות היהודית

מדור חכנון ופחוח חבל הנגב

חכנית פיתוח לאזור יחיר - הסוכנות היהודית - מדור חכנון ופחוח חבל הנגב

חכנית לישוב קהילתי ביחיר - הסוכנות היהודית - מדור חכנון ופחוח חבל הנגב

Faint, illegible text, possibly bleed-through from the reverse side of the page.

Faint, illegible text, possibly bleed-through from the reverse side of the page.

# הצעה למיקום ישוב קהילתי

ק"מ 1:100000



לצומת סלעיות



ישוב חזובלן

וער

כביש מדש

בית קמה

שחבל

דביהק




זקוב

אשל הנשי

לצומת שוקת

באר-שבט

מזור תכנון ופתח  
חבל הנגב  
שרעות: סדור פולט  
21.10.79.



תאור האזור וחמיקוס המוצע

.2

האזור המוצע הינו 5 ק"מ דרומית לקיבוץ דביר וכ- 10 ק"מ צפונית לבאר שבע, כחחום המועצה האזורית בני שמעון.

האזור שוכן במדרונות המערביים של גבעות להב, נשקף ממנו נוף השפלה הדרומית. צפונית לאזור נסלל כביש המחבר את כביש באר שבע חל אביב כ- 8 ק"מ דרומית לצומת בית קמה, עם צומת שוקה שהינו כביש לערד ולערכה עוקף באר שבע.

באזור אחרים עתיקים שהבולטים בהם; חל חליף ליד קיבוץ להב מזוהה עם העיר המקראית צקלג. חורבת כרכור עליה, במקום שרידים מהתקופה הרומית והביזנטית. כן נמצאו חרסים הסעידים על ישוב מתקופה הישראלית. חורבת מגדליה גם בה שרידים מהתקופה הכנענית ומהתקופה הישראלית. כן נמצאו במקום שרידי בית כנסת כנראה מהתקופה החלמוד.

הגדרה: "ישוב קהילתי" הכוונה לישוב בו חיי הקהילה מאורגנים במסגרת משותפת המחייבת את החברים בישוב.

מהות הישוב אופיו ותפקידיו

הכוונה להקים ישוב בעל איכות חיים, אותה ניתן להשיג ולקיים במסגרת חברה קטנה יחסית החיה באווירה כפרית. לאופי כזה של איכות חיים יש ביקוש, אך כיום מחייב הדבר הצטרפות למסגרת קופרטיבית של קיבוץ או מושב. במסגרת זו נשמרת לכל פרט האפשרות לעסוק בתחום כישוריו והתענינותו ולהשתלב בחיי חברה בעלת אופי קהילתי כפרי. במסגרת תשתית הישוב יכללו גם תפקודים אזוריים אשר יופעלו בעבור כל האזור והישוב הקהילתי בכלל זה כמו שירותי תרבות וחינוך, תברואה, מחנני הרום וכו'.

מסגרת: הישוב יקום כאגודה שיטתית בעלת תקנון אשר לו נציגים נבחרים- ועד. ועד זה ינהל את חיי הקהילה בנושאים אשר יקבעו בתקנון או אשר יוחלט עליהם במסגרת ההליך קבלת החלטות בנושאים חדשים כפי שיקבע בתקנון.

שרותים-

קהילתיים: הכוונה לשרותי קהילה וחברה בזה:

- א. שרותי חינוך
- ב. שרותי כריאות
- ג. שרותי תרבות
- ד. שרותי פנים - גינון, הג"ס וכו'
- ה. שרותים אישיים וכלליים - צרכניה, דואר

פרנסה: מסגרת הישוב תוגבל לניהול חיי הקהילה בלבד וכל משפחה תמצא פרנסתה בשוק החופשי בהתאם לכישורים ויכולתה.

היקף: הכוונה לישוב קהילתי בסדר גודל של כ- 500 משפחות. היקף המצדיק הקמת שרותי קהילה בסיסיים.



4. חפודים בישוב

להלן פירוט חפודים כהצעה ראשונית:

חינוך: היקף איכלוס מלא מצדיק הקמת מערכת חינוך:

בנוך וגן חינוך טרום חובה \*

גן חובה

בי"ס יסודי

חטיבת ביניים

חטיבה עליונה וחינוך מקצועי ינחנו כבאר שבע.

בריאות: היקף איכלוס מלא מצדיק הקמת מרפאה מקומית \*\*

אשר תכלול: - שרותי רפואה כלליים: רופא כללי + אחות

- שרותי בריאות במסגרת בי"ס

- שרותי מרפאה - עזרה ראשונה + סיפולים כלליים

- תחנת טיפת חלב

חברות וספורט: יוקמו מתקנים לפעילויות תרבותיות וספורטיביות עבור

הישוב הקהילתי וכל הישובים במועצה.

ביה עס אשר יכלול אולם מופעים, חדרי חוגים

ספריה - כולל חדרי קריאה

סועדוני נוער וחוגים

מתקני ספורט - בריכת שחיה

אולם ספורט

מגרשי ספורט


מתקנים אלה ישחלבו במתקני החינוך וכך ניתן יהיה לנצל

מתקני ביה הספר לפעילויות בשעות הערב.


---

\* סף מינימלי כ- 1350 נפש

\*\* סף מינימלי כ- 2000 נפש



מרכז ניהול:	משרדי הישוב, משרדים ומרכז שרותים של המועצה האזורית יבני סקעון.
מרכז קניות ושרותים:	יכלול מינימרקט ושרותי קניה אחרים, במידת הצורך אף שירותי מלאכה.
הב"א והג"ס:	הגנה אזרחית ושרותי כיבוי של המועצה האזורית.
חשתית וקווי- שרותים	כביש גישה לישוב כ- 1 ק"מ קו מים: מקור הספקת מים לישוב כקו העובר מביח קמה לדביר ולחב כ- 4.5 ק"מ מהאיחור. קו חשמל: דרוש חיבור של 2,500 קילוואט. קו טלפון: דרוש חיבור של 450 מנויים.



להלן סבלה המסכמת השטחים הדרושים והזדקקות חזויה למים באלפי מ"ק:

ה נ ו ש א	שטח ברונם (ברוטו)	מים באלפי מ"ק
מגורים (700 מ"ר 4 500 יחידות)	350	250.0
מתקני חינוך: גנון, גן, גן חובה	( 3	10.0
בי"ס יסודי, חטיבת ביניים	( 40	
מרכז ספורט: בריכת שחיה	(	
מגרשי ספורט	15	15
אולם ספורט	(	
מרכז תרבות: בית עס, ספרייה	5	5.0
מרכז בריאות:	2	
מרכז ניהול ומרכז קניוח:	10	
גינון ציבורי	40	40.0
דרכים מדרכות, מגרשי חניה	80	
רזרבה לתכנון	255	
סה"כ	800	325.0



במליוני לירות	ה ש ו א
6.0	הכשרת קרקע (800 דונם)
2.0	כביש גישה 1 ק"מ
16.0	חשתייה וקווי שרותים; כיווב (כולל בריכות תסזון)
8.0	מים (רשת פנימית)
12.0	חשמל (רשת פנימית)
2.5	קו מים אל הישוב 4 ק"מ (0.6 מליון ל"ק"מ)
2.5	קו חשמל אל האזור
15.0	דרכים פנימיות, מדרגות וחניה
1.0	גיזון ציבורי
65.0	
53.0	מתקני חינוך (בי"ס + מערך חינוך טרום חובה)
15.0	מתקני טפורט (בריכה + מגרשים, אולם טפורט)
25.0	מתקני תרבות (ספרייה, ביה עס, טועדוני נוער)
18.0	מרכז בריאות (חדר רופא, חדר אחות, חדר טיפולים)
24.0	מרכז קניות שרותים וניהול
135.0	
480.0	בתי טגורים 400 יח' (100 מ"ר לפי 12,000 ל"מ"ר)
680.0	סה"כ כולל השקעות

לפי אומדן זה, כאס כל חבר יממן בניית ביתו עפ"י שיטת "כנה כיתך",  
 הרי שעלות הפיתוח למגרש של 700 מ"ר הוא כ- 200,000 ל"י.



1875

1875

1875

1875

1875

1875

1875

1875

1875

1875

1875

1875

1875

1875

1875

1875

1875

1875

1875

1875

1875

1875

1875







324

הגולן

*אורי בר-און*



# מדרשת הגולן

מרכז חייספין • ד.ג. הגולן • טלפון: 067-63461

בעה י" ניסן

לכבוד

מר אורי בר-און

לשכת שר החקלאות

חל-אביב

שלום רב,

אנו סודים על גישתך האוהדת לעניינינו ומעוניינים בהמשך  
הקשר איחך.

כ"כ מצ"ב לעיונך פרוגרמה של מדרשת הגולן, שהוכנה לקראת  
פגישה עם מר שמעון רביד.

בברכה

*בצלאל ארליך*

# INTERNATIONAL REPORT

1957

1957-58

1957-58

1957-58

1957-58

1957-58

1957-58

1957-58

1957-58

מח' כ"ג 2010  
324

מח' 2010

כד' באדר ב' תשמ"א

30 במרץ 1981



לכבוד  
מר אריה דולצין  
יור' ההנהלה  
כאן

שלום רב,

הנדון: מרכזים אזוריים בקטיף ובחיסול

רצ"ב צילום מכתבו של מר א. זוהר ממזכירות הממשלה בדבר  
החלטה הועדה המשותפת להחייבות.

החלטה זו מנוגדת לדעתי ולדעה פתי דרובלס, ובהעדרנו  
מהיטיבה בה נמקבלה, ביקש נציג המחלקה, יהודה דקל,  
כי הדיון יידחה בשבוע עם שאוכל להשתתף בדיון זה.  
יור' הועדה המשותפת לא הסכים לדחות את הדיון. אי  
לכך הריגי מקרער על ההחלטה ומבקש לקיים דיון בהקלה  
בענין זה עם שובו של פתי דרובלס. עד אז לא ייעשו  
שום צעדים מעשיים בנדון.

ב ב ר כ ב  
  
רענן וייץ

העתק:

השר א. שרון ✓  
מר מ. דרובלס  
מר ש. רביד  
מזכיר הועדה.

10

Mr. [Name] [Address]  
[City] [State] [Zip]

Dear Mr. [Name]:



Enclosed

is a copy of the report on the [Project Name]

which you will find of interest. It contains a detailed description of the work done during the past few months.

I am sure that you will find the information contained therein of great value. I have also enclosed a copy of the summary report which you may wish to refer to. If you have any questions or need further information, please do not hesitate to contact me.

Sincerely,

[Signature]

[Name]

[Address]  
[City] [State] [Zip]

ירושלים, י"ב באדר א' התשמ"א  
18 במרץ 1981

אל : יו"ר הועדה להתיישבות  
שר הבינוי והשיכון  
ראש החטיבה להתיישבות, הסוכנות היהודית

הנני מתכבד להביא לחשומת לבכם החלטה מס. הת/26 של הועדה  
המשותפת לממשלה ולהסתדרות הציונית העולמית משיבתה ביום ט' באדר ב'  
התשמ"א - 15.3.81:

הת/26 הפיכת המרכזים האזוריים בחבל קטיף אשר בחבל עזה  
ובחיטפין אשר ברמת הגולן - לישובים קהילתיים

מ ח ל י ט י מ

- (א) המרכז האזורי בחבל קטיף אשר בחבל עזה יוקם כישוב קהילתי.
- (ב) חיטפין אשר ברמת הגולן תהפוך ממרכז אזורי לישוב קהילתי.
- (ג) האחריות להפיכת המרכזים האזוריים הנ"ל לישובים קהילתיים מוטלת על המחלקה להתיישבות בסוכנות היהודית."

ב ב ר כ ה,

  
א. זהר  
מזכיר הועדה

הבטחון לאומי התשתית	לבטחון הכנון	משרד היחידה מחלקת
4393		טל'
861	2	מנ
תשמ"א	באדר ב'	כ"ד
1981	במרץ	30

אורי



ע' יו"ר וועדה השרים להתישבות - מר אורי בראון

לשכת ס' שהבי"ט

לשכת שר החקלאות-אבי דודאי

מזכיר הוועדה להתישבות המשוחפת לממשלה ולהסתי הציונית

130, 200, 1015, 132, 1015, 200, 130, 1015, 200, 130

הנדון: בית הערבה ב', לוציפר, גבעת הרדאר

1. על פי חו"ד פרקליטות המדינה קיים שטח נרחב של אדמות המדינה צפונית מזרחית לדיר חג'לא, שטח זה נמצא מתאים להקמת ישוב נוסף בגזרה זו של בקעת הירדן.
2. על פי חו"ד פרקליטות המדינה נמצאו אלפי דונם באתר שהוצע על ידינו מסביב למשטרת לוציפר וצפונית מזרחית לה. שטח זה מתאים להקמת ישוב קבוע במקום.
3. על פי חו"ד פרקליטות המדינה ניתן להגדיר את הקרקעות שסביב גבעת הרדאר (צפ' מז' למעלה החמישה) כאדמות מדינה. שטח זה מתאים להקמת שכונה עירונית.
4. אבקשכם להעלות בוועדה להתישבות המשוחפת לממשלה ולהסתדרות הציונית את ההצעות לאשר הקמתם של:
  - א. ישוב חקלאי בבקעת הירדן הדרומית (נקודת ציון מרכזית: 137-198) שיוקם בתחילה כהאחזות נח"ל.
  - ב. ישוב קהילתי בדרום הר חברון (נקודת ציון מרכזית: 161-086) שיהווה אתר קבוע ליחיד.
  - ג. שכונה עירונית ממערב לירושלים (נקודת ציון מרכזית: 1370-1624), שהטיפול בה יימסר למשרד הבינוי והשיכון.




סתו,  
חכנון  
אל"מ  
תשתית  
הלאומי

דן  
רמ"ח  
הבטחון

דס/שש





324 תל"א

הסתדרות הציונית העולמית

חטיבת ההתישבות

רח' קפלן 17, תל-אביב  
ת.ד. 7053 טל. 258211

לכבוד  
השר אריאל שרון  
יו"ר הועדה להתישבות

א.נ.,

מס' \_\_\_\_\_  
תאריך ד' בג'סן תשמ"א  
8 באפריל 1981

הנדון: תכנית צפון הבקעה ועבוד קרקעות מעבר לגדר המערכת

כישיבת הועדה להתישבות מיום 8.3.81 סוכס להטיל על חטיבת ההתישבות הבאת תכנית להתישבות נוספת בצפון הבקעה תוך חודש ימים כמו כן גם הצעה לעיבוד הקרקעות מעבר לגדר המערכת.

אנו עוסקים באיתור ובמיפוי המיקומים שהוצעו הן על ידך והן ע"י שלטונות צה"ל לגבי ישובים בצפון הבקעה. על מנת לגבש תכנית ישימה נזדקק לארכה גדולה יותר. המיפוי עצמו כמו גם עיבוד הפרוגרמה ידרשו לפחות כ-3 חודשים. בזמן זה גם נדע יותר מהי כמות הקרקעות שתעמוד לרשותנו מעבר לגדר המערכת.

בהתאם לכמות זו ולהחלטות מינהל התכנון על טיפוס המשק בבקעה נוכל לקבוע ביתר דיוק אפשרויות התישבות באזור הנ"ל.

בשלב זה הועמדו לרשותנו כ-2000 - 2500 דונם מעבר למערכת בשני גושים. גוש אחד מעובד עתה ובגוש השני קיימת עדיין שאלה של חשש ממוקשים שאנו מקוים להתגבר עליהם בקרוב. בשלב זה הקרקעות מעובדות במרוכז ע"י המועצה האזורית. אדם מיוחד גויס למטרת ריכוז הנושא הקרקעי מעבר למערכת ובימים אלו אנו מקוים לשחרור נוסף של קרקעות.

הקצאת הקרקע לישובים כמו גם תכנון המים יעשו כמקביל לקביעת התכנית על מספר הישובים החדשים ועל הפרוגרמה שלהם מאחר והדברים משולבים ומושפעים הדדית.

ברשותך, לכשיהיו בידינו נתונים נוספים, נדווח לך על מנת שתתקבלנה החלטות המתאימות ושהנושא יובא בפני הועדה.

בברכה,  
  
שמעון פרס  
מנהל כללי

העתק:

ראש החטיבה  
מר א. לישנסקי - סגן מזכיר הממשלה  
מר ח. צבן

324

המס' 17

אנ"כ קמ"א

מפקדת איזור יהודה ושומרון  
המסונה על הרכוש הנטוש והממשלתי

מינהל - פרקעי ישראל

המשרד הראשי

סימוכין אפ/101-12

תאריך 17.3.81

רחוב ינאי 6  
טל. 6-245335  
ירושלים

אל: מר א. בר-און  
עוזר שר התקלאות.

א.נ.

הסניפים

חברון

טל. 02-971623

בית לחם

טל. 02-742593

חיפה

טל. 02-922636

דמאלה

טל. 02-952747

שכם

טל. 055-94111/631

טול כרם

טל. 053-98705

ג'נין

טל. 055-25854/16

הנדון: מדידות וסימון קרקעות לישובים-ביר"ש.

נחבקשתי להעביר ליריעתך הסיכום המצ"ב בנושא מדידות  
ביר"ש.

ב ב ר כ ה ,

א. א.  
ס/המסונת

GENERAL AND SPECIAL INQUIRY  
BUREAU OF PUBLIC AFFAIRS

DATE: 10-10-51  
OFFICE: 10-10-51



RE: W. J. ...  
...

W. J. ...

...

...

...

...

רחוב ינאי 6  
טל. 6-245335  
ירושלים

סימבין  
תאריך  
אמ/101-12  
16.3.81

*Handwritten signature*

הסניפים

חברון

טל. 03-971625

תל אביב

טל. 02-742593

יריחו

טל. 03-922616

רמאללה

טל. 02-932747

שכם

טל. 03-94111631

טול כרם

טל. 03-98785

ג'נין

טל. 063 2385416

מדידה וסימון קרקעות לישובים ביהודה ושומרון - סיכום דיון.

השתתפו: רע"ן נבו"מ-ס"א"ל מ. זהבי, קמ"ן יו"ש-רס"ן א. מאיר, קמ"ט מדידה-מר ר. סלמן, ע. קמ"ט מדידה-י. רוטברד, ס. הממונה-א. כהן, א. לתיכנון ומיפוי-מ. מנחם, המודדים- י. קראוס, ד. שפיגל, י. ארליך, א. גמליאלי.

מטרת הדיון - ביבוס נוהלי עבודה לכיצוע מדידות אדמות מדינה לישובים ישראלים ביו"ש.

1. הזמנת המדידה בכל איתור באחריות קמ"ט מדידות תוך האוס עם הממונה.
2. המדידה וסימון יתבצעו על-פני:
  - א- איתורי הדוקמ"ט לממשלה על גבי מפות בקנ.מ. 1:20,000
  - ב- הנחיות בשטח מרכזי הנפות הנובעים בדבר.
  - ג- יש להקפיד על הוצאת השטחים המעובדים מן האיתור.
3. אבטחה וחאנס- יש לתאם מראש ביצוע המדידות עם הגורמים הבאים:
  - 1) קמ"ט מדידות אשר יתואמו עימו הצדדים המקצועיים של המדידה.
  - 2) מפקד הנפה הנובעת אשר יאשר הכניסה לשטח.
  - 3) רכז הנפה הנובעת אשר יצא לשטח עם המודד וינחהו כאמור לעיל.
4. המידה הכלול-
  - א- קטירה לרשח הקואורדינטות הארצית.
  - ב- קנ.מ. המפות יהיה 1:2500 או 1:5000.
  - ג- סימון בצבע או ביהדות (לפי הצורך) כל 50 מ' או בהתאם לפני השטח.
  - ד- בשטחים לא מוסדרים- לא היכללנה החלקות המעובדות בפועל גם אם נכללו בתחומי האיתורים במפות שיומצאו על ידינו.
  - ה- בשטחים מוסדרים- יש לבצע חידוש גבולות והמפות ההיינה לצרכי רישום.
  - ו- כל מפה הכלול חרשים סביבה בקנ.מ. 1:20,000 או 1:50,000, וכוחרתה תכלול את שם הנפה, שם הישוב והמילים אדמות מדינה- הוכן עבור הממונה על הרכוש הנטוש והממשלתי ביו"ש.
  - ז- המפות ההיינה לא לצרכי רישום.
  - ח- המדידה ומסירת המפות הנובעת תוך חודש מתאריך ההזמנה.



ת.ד. 245335-6  
ירושלים

סימולין

תאריך

הסניפים

חברון

טל. 02-971603

בית לחם

טל. 02-702593

יריחו

טל. 02-922616

רמאללה

טל. 02-912747

שכם

טל. 051-99111/051

טול כרם

טל. 053-98703

ג'נין

טל. 1953 28834/16

5. התשלום

- א- החשבון לביצוע המדידה יתבסס על מחירון אגודת המודדים.
- ב- הנחה בגובה 10% מסך הכל החשבון.
- ג- החשבון יאושר ע"י קמ"ס מדידה ויועבר על ידו לתשלום לגוף האחראי (ממ"י, משהב"ט-המינהל לבניה כפרים או הטיבת ההתישבות) לאחר שקמ"ס מדידות והממונה יאשרו כי המדידה והמספרת בוצעו בהתאם לנדרש.
- ד- הגוף האחראי יעביר התשלום למודדים באמצעות קמ"ס מדידות חוץ עסדה ימים מקבלת החשבון המאושר.
- ה- במקרים של מדידה אשר היקפה איננו סיגרחי - חיטקל דרישה מהגוף האחראי לתשלום מימרה למודדים.

6. ביצוע המדידות והסימון

- א- איחור נילי- א. גמליאלי.
- ב- איחור שבי שומרון ב'- א. גמליאלי.
- ג- תוספת שטחים לאריאל (מערב) - ד. שפיגל, מחקציב ממ"י.
- ד- תיכנית ב'- תוספת שטחים - ד. שפיגל מחקציב הטיבת ההתישבות.
- ה- מעון כרמל א-ב - י. ארליך - מחקציב הטיבת ההתישבות.
- ו- קרית ארבע- חלקות שלא יסומנו ע"י משהב"ט מחוז י-ס י. קראוס- מחקציב ממ"י. (יש להפמין עד לקבלת רשימת החלקות שלא יסומנו ע"י מחוז י-6).
- ז- תוספת שטח לבייתית- י. קראוס.
- ח- מצפה גובדין- י. קראוס מחקציב הטיבת ההתישבות. אין להתחיל בשלב זה בביצוע המדידה בגלל צו המניעה שחוצא ע"י ועדת הערר.

7. איחורים נוספים שימדדו עם סיום המדידות המפורסות בסעיף 6 דלעיל:

- משהב"ט
- א- אלקנה ב'- מיד עם קבלת ההחלטה בענין חלוקת שתי הגבעות בין משהב"ט להטיבת ההתישבות.
- ב- אפרת שלב ב'- מחקציב משהב"ט.
- ג- פעלה אדומים- תוספת אדמות מדינה- א. הייר ירויענו האם השטח ימדד על ידי משהב"ט או בהתאם לנוהל זה.
- ד- איחור גבעון כנ"ל.
- הטיבת ההתישבות
- א- שבי שומרון ב' (יבוצע ע"י א. גמליאלי לאחר שיסיים המדידה בנילי)





מפקדת איזור יהודה ושומרון  
המטונה על הרבוש הנטוש והממשלתי

רע"י ישראל

ר"ד חראשי

סימוכין

חוב ינאי 6

תאריך

טל. 6-285335

ירושלים

- 3 -

הסניפים

חברון

טל. 02-972623

בית לחם

טל. 02-792295

יריחו

טל. 02-922616

רמאללה

טל. 02-952247

שכם

טל. 03-94111/531

טול כרם

טל. 03-98793

ג'נין


טל. 03-23854/16

8. איתורים במדידה-  
 א- תקופ בל- ע"י חבל י-ס.  
 ב- אלקנה- תוספת שטח ע"י משב"ש - המינהל לבניה כפריח.  
 9. המכותבים מהבקשים להודיענו על האיתורים הנוספים שכבר הוכרזו ויש לכללם בהסדר זה.  
 10. רע"ן נכו"ם יחדע ממקדי הנפות הנובעות על סיכום זה ועל החילח המדידות בשטח.

רשט: איתן כהן

העתק למשתתפים

- מר א. בבאי- מנהל אגף בקו"ר-ממ"י.  
 מר א. מאיר-הטיבת ההתישבות.  
 ד"ר ש. הורוביץ-המינהל לבניה כפריח.  
 מר א. מייר-מנהל מחוז י-ס - משב"ש.  
 רכזי הנפות.



3dy

ג'ע' 128

חברה לפיתוח והשקעות ביהודה ושומרון בע"מ

24 במרס 1981



לכבוד  
שר החקלאות  
מר א. שרון  
משרד החקלאות  
הקריה

כבוד השר,

הרשה לנו להציג עמנו בפניך : החברה לפיתוח והשקעות ביהודה ושומרון בע"מ  
נוסדה ב- 1980, במטרה לרכוש קרקעות ולמכור אותן לפרטים בכוונה לישיבם, ללא כל  
צורה ארגונית מחייבת מראש. מייסדי החברה: עו"ד א. בנימין, דוד זסלבסקי, אלי יונב,  
פרופ' ע. זוהר, ישראל שנקר וגדעון אלטשולר.

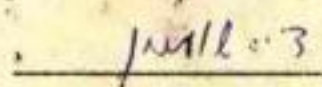
החברה רכשה שטח של 54 דונם הנוגע באדמות המיוקדות ליקיר ב". בבואנו  
לרשום ולאשר קניה הקרקע, נחבקשנו בממשל לרשום חברה מקומית ברמאללה, שלב מקדים לרישום  
הקרקע בטבו. נחברר שלא היה עיסוק לא נוכל לעשות זאת. בקשתנו להיחר עיסוק הוגשה  
בינואר ש.ז. אך עדיין לא קיבלנו היתר זה ולכן מחעכבת העברת הקרקעות בטבו ויש בכך  
כדי לעורר השעות.

היות ואין אנחנו שייכים למעשה לשום סגורה מקובלת, נבקשך, כמי שמטפל  
בייש וב יהודה ושומרון לקבלנו לראיון כדי לבדוק עניננו על כל היבטיו.

בכבוד רב,



מנהל בפועל  
אלי יונב  
רמות השבים  
טל: 29948 - 052



ועד החברה  
צפורה שומרון  
רח' התפוז 27, קריה גניס, רעננה  
טל: 91473 - 052

הצחק : מר א. בר-און, מ"ש החקלאות  
מר שלמה וולף, האיחוד החקלאי, צ' לנוב 20, ח"א

No. 1000

1900  
of Chicago  
of W. 1890  
of Chicago  
1900

1900

When the first year of the century began, the world was in a state of confusion, and the people were in a state of ignorance. The first year of the century was a year of darkness, and the people were in a state of blindness. The first year of the century was a year of sorrow, and the people were in a state of grief. The first year of the century was a year of pain, and the people were in a state of agony.

When the first year of the century began, the world was in a state of confusion, and the people were in a state of ignorance. The first year of the century was a year of darkness, and the people were in a state of blindness. The first year of the century was a year of sorrow, and the people were in a state of grief. The first year of the century was a year of pain, and the people were in a state of agony.

When the first year of the century began, the world was in a state of confusion, and the people were in a state of ignorance. The first year of the century was a year of darkness, and the people were in a state of blindness. The first year of the century was a year of sorrow, and the people were in a state of grief. The first year of the century was a year of pain, and the people were in a state of agony.

1900

1900  
of Chicago  
of W. 1890  
of Chicago  
1900

1900  
of Chicago  
of W. 1890  
of Chicago  
1900

When the first year of the century began, the world was in a state of confusion, and the people were in a state of ignorance. The first year of the century was a year of darkness, and the people were in a state of blindness. The first year of the century was a year of sorrow, and the people were in a state of grief. The first year of the century was a year of pain, and the people were in a state of agony.

איוני



# מדרשת הגולן

בחסות משרד השיכון, האגף למבואות תודנית  
מרכז חיספין ד.ג.הגולן מיקוד: 12920 טלפק: 067-63305-63461

בע"ה ה' נספן תשמ"א

## פרוגרמה של מדרשת הגולן.

**רקע:** לפני 3 שנים הוקמה אכסנית נוער בחיספין שנהנה שירותי אכסניה ביכולת הפוסת של 120 מיטות, למטיילים בגולן. במסגרת זו היו בשנה כ-10,000 לינות. לפני שנה וחצי הוקמה "מדרשת הגולן" אגודה אוטומאניה שמטרתה לחזק הקשר בין העם והארץ, הוך עיון במקורות וסיורים באתרים בגולן.

המדרשה הפעילה ימי עיון אזוריים ומספר סמינרים לקבוצות שונות בעיקר בקיץ.

**כיום:** בשנה האחרונה הוכרה המדרשה כמדרשה ליהודות וציונות בחסות האגף להרבות הורנית במשרד החנוך. כחוקף פעמד זה משוכבות משך כל השנה קבוצות מכל גוני מוסדות החנוך בארץ, לטמינרים של 3 ימים לפחות, בציונות ויהדות הוך שילוב סיורים מודרכים באתרים היסטוריים יהודיים בגולן. עם הסינוי הזה רכשה המדרשה את האכסניה, כך שהמבנים משרתים את שני המוסדות כאחת, כולל מחן שירותי אש"ל, הדרכה בטיולים וימי עיון.

**מספרים:** שינוי זה הביא לחפוסה גבוהה מאד משך כל השנה (כולל חודשי החורף עד כדי 80%) שה"כ בשנה זו נגיע אי"ה ל - 25,000 לינות. הפתוח המואץ הזה הביא להרחבת מספר המועסקים במדרשה ל-10 אנשים במשרה מלאה. הקציב המדרשה לשנה זו כ-150,000 שקל - הקציב שוסף.

**מבנים:** לרשות המדרשה 11 בתי דירות בישוב זבהם 140 מיטות, חדר אוכל+מטבח, 4 כחות למוד.

**צרכים מידיים:** העתקה הפנימיה - מבני המגורים לאתר חדש ע"פ לשחזר את הדירות לישוב המשוע לדירות. הקמת כחות נוספות + חדרי מינהלה, מחסן מזון ושירותים.

**בתכנון:** קריה מונקציונאלית למדרשה שתשמש גם כבית הארח. הנותן הדרכה בסיורים בגולן והוכניות עיוניות.

כבב היום הבקוש גדול מעבר ליכולת ההצע, בעיקר מוועדי-עובדים, כגון התעשייה-האזורים בנקים, סוכנות.

מדרשה ליהדות

ירחי כלה

הוצאה לאור

אכסנית נוער

שעורים בישובים

סדרות חינוך לחילים

פרויקט בר מצוה

# CONFIDENTIAL

Page 1 of 1

## Section 1: Introduction

This document is a confidential report prepared for the use of the Board of Directors. It contains information that is not to be disclosed to the public or other employees of the company. The information contained herein is the property of the company and is to be kept confidential.

The purpose of this report is to provide the Board with a comprehensive overview of the company's financial performance for the year ended December 31, 2023. The report includes a detailed analysis of the company's revenue, expenses, and profit margins, as well as a discussion of the company's financial position and outlook for the future.

The information presented in this report is based on the company's financial records and is subject to audit. The Board is responsible for reviewing and approving the financial statements and for ensuring that the information is accurate and complete.

This report is intended for the use of the Board of Directors and is not to be distributed to other employees of the company.

Section 2: Financial Performance

The company's financial performance for the year ended December 31, 2023, is summarized in the following table:

The following table shows the company's revenue and expenses for the year ended December 31, 2023:

The company's revenue for the year ended December 31, 2023, was \$1,234,567, which represents an increase of 15% over the revenue for the year ended December 31, 2022.

Page 1 of 1

# מדרשת הגולן

בחסות משרד החינוך, תמגן לתרבות חרדית  
מרכז חיספין ד.נ.ה.גולן מיקוד: 12920 טלפון: 067-63305-63461

בעה

- 2 -

בח אדר: היום מעסיקה המדרשה כאמור 10 איש, לכשתגיע למזג יכולה הקליטה שלה  
מעסיק כ- 20 איש.

רצ"ב פרוט הצרכים של המוסד במבנים:

120 מיטות, 30 חדרי מטבח, חדר אוכל, אודיטוריום, לובי, חדר ספורט, ספרים +  
אולם קריאה, 5 כתוב, מינהלה, חדר מנהל, חדר מזכירה, חדר מדריכים, חדר ישיבות  
2 חדרי באופציה, מזנון, דירה לאם בית, חניה.

עלות: כ - 8,000,000 שקלים כולל - פתוח, מקלט ובניה בטחונות.

בברכה

הנהלת מדרשת הגולן.



מדרשה  
ליהדות

ירחי כלה

הוצאה לאור

אכסניות  
נוער

שעורים  
בישובים

סדרות חינוך  
לחילים

פרויקט  
בר מצוה

# SECRET

- 5 -

SECRET: This document contains information which is classified as secret under the provisions of the Atomic Energy Act of 1954, and the information disclosed hereunder is intended to be controlled.

This information is being furnished to you for your information only.

It is the policy of the United States Government to disseminate information on atomic energy to the maximum extent possible consistent with the national health, safety or interest. This information is being furnished to you for your information only.

SECRET - 000,000,000 copies only - none, other than copies.

SECRET  
Atomic Energy Act of 1954



מחיר המכירה  
324



לשבת שר החקלאות

למנהל

תוכנית הצעה של משרד התעשייה מסחר ותיירות  
לכניית תעשייה ביהודה ושומרון

להלן הצעה למי טובים ומרכזי תעשייה.

- |                                     |   |
|-------------------------------------|---|
| 8 מיליון שקל.<br>16.5 מיליון שקל.   | 1. <u>אריאל</u><br>100 דונם תשתית קרקעית<br>10.000 מטר מרובע מבני תעשייה          |
| 3.2 מיליון שקל.<br>16.5 מיליון שקל. | 2. <u>קרני שומרון</u><br>40 דונם תשתית קרקעית<br>10.000 מטר מרובע בני תעשייה.     |
| 1.6 מיליון שקל.<br>5 מיליון שקל.    | 3. <u>אלון מורה</u><br>20 דונם תשתית קרקעית<br>5000 מטר מרובע מבני תעשייה         |
| 2.4 מיליון שקל.<br>5 מיליון תעשייה. | 4. <u>ריחן (מרכז אזורי)</u><br>30 דונם תשתית קרקעית<br>3000 מטר מרובע מבני תעשייה |
| 1.6 מיליון שקל.<br>5 מיליון שקל.    | 5. <u>תקוע</u><br>20 דונם תשתית קרקעית<br>3000 מטר מרובע מבני תעשייה              |
| 1.6 מיליון שקל.<br>5 מיליון שקל.    | 6. <u>אפרת</u><br>20 דונם תשתית קרקעית<br>3000 מטר מרובע מבני תעשייה              |

מס' 116.9 - 6.911

1981

מס' 116.9

מס' 116.5

מס' 6

מס' 16.5

מס' 3.2

מס' 7.9

מס' 4.6

מס' 8

מס' 5000

מס' 80

מס' 10

מס' 10.000

מס' 60

מס' 9

מס' 10000

מס' 7

מס' 8

מס' 10

מס' 7



THE UNIVERSITY OF CHICAGO  
LIBRARY

THE UNIVERSITY OF CHICAGO  
LIBRARY

THE UNIVERSITY OF CHICAGO  
LIBRARY

THE UNIVERSITY OF CHICAGO  
LIBRARY

THE UNIVERSITY OF CHICAGO  
LIBRARY

THE UNIVERSITY OF CHICAGO  
LIBRARY

THE UNIVERSITY OF CHICAGO  
LIBRARY

THE UNIVERSITY OF CHICAGO  
LIBRARY

THE UNIVERSITY OF CHICAGO  
LIBRARY

*Handwritten signature*



מס' 324  
מס' 324

# מדינת ישראל

מחוק  
[Signature]

משרד הבינוי והשיכון  
המינהל לבנייה כפרית  
ויישובים חדשים  
לשכת ראש המינהל לבנייה כפרית  
ויישובים חדשים

תאריך: 19.11.80

מספר:

## הצעת תוכנית בנייה לשנת 1981 ביישובים באר"ש

(בסיס המחירים - אוקטובר 1980)

אומדן תקציבי	יח"ד	1. בניה ישירה ע"י המינהל לבניה כפרית
80,000,000 ש"ח	200	אריאל
40,000,000 ש"ח	100	מעלה-אפרים
40,000,000 ש"ח	100	מקומות אחרים
160,000,000 שקל (1)	400	
162,000,000 שקל (2)	900	2. בניה עצמית ע"י התושבים
100,000,000 שקל (3)	400	3. בניה ע"י גורמי בניה פרטיים בסיוע הממשלה
100,000,000 שקל (4)	500 <sup>(4)</sup>	4. בניה במגזר העירוני (מעלה-אדומים) (קרית-ארבע)
522,000,000 שקל	2200	ס ה " כ

- (1) כולל; -עבודות תשתית, בנייה יח"ד ובניית מבני ציבור.
- (2) כולל; -ביצוע עבודות תשתית באתרי הבניה וכן מתן סיוע כספי לבונים במסגרת תוכניות הסיוע של המשרד.
- (3) הכוונה ליוזמה שתאגידי קבלנים וחברות בניה יפעילו בניה בסיוע ממשלתי כאשר התשתיות יבוצעו ע"י הממשלה.
- (4) בחלקו הגדול בניה ע"י חברות במימון חלקי של הממשלה. האומדן התקציבי כולל הסיוע לפרט והמימון החלקי לחברות.

\*\*\*\*\*  
\*\*\*\*\*

UNITED STATES DEPARTMENT OF JUSTICE  
FEDERAL BUREAU OF INVESTIGATION  
WASHINGTON, D. C. 20535

*[Faint, illegible text]*

*[Faint, illegible text]*

*[Faint, illegible text]*

*[Faint, illegible text]*

*[Faint, illegible text]*

*[Faint, illegible text]*

*[Faint, illegible text]*

*[Faint, illegible text]*

*[Faint, illegible text]*

*[Faint, illegible text]*

*[Faint, illegible text]*

*[Faint, illegible text]*

300  
120  
470

מחיר  
324  
~~324~~



מפקדת אזור יהודה ושומרון

טלקומוניקציה

ח.ד. 517 ירושלים סל' 243983

*[Handwritten signature]*

שיטתו 25 סג - 302

תאריך יז"ח חשוון תשמ"א

27 אוקטובר 1980

סכום דיון שהתקיים ביחידת קמ"ט טלקומוניקציה - יו"ט, ביום שני יז"ח במר-חשוון תשמ"א -  
27.10.80 בנושא: הצעת תכנית פתוח לקשר בישובים, בהיקף של 10 - 7 מיליון שקל

בהסתמכות ה"ח

- א. קמחי - שירותי הטלפון
- י. אחרונוב - שירותי ההנדסה
- ש. פלורנטין - מיד"ר
- א. אסקין - קמ"ט טלקומוניקציה
- ש. כהן

1. התכנית המוצעת הינה נגזרת מהתכנית, שאושרה ע"י שר החקלאות ביום 24.10.79 .
2. עפ"י סכום השר, יותקנו בשלב הראשון חוליות ר/ש בכספר מרכזיים. (21 בכספר עפ"י התכנית) .
3. ההצעה מתייחסת לסיגבלות התקציביות מחד ולמציאות בשטח מאידך .
4. אם תבוצע התכנית המוצעת, ניתן יהיה להיענות לביקוש ב-10 מוקדי קשר שיוזנו ב-20 ישובים נוספים בעתיד .
5. מ"ל כנסת רשימה ובה פירוט הקדימויות המוצעות .
6. הביצוע מותנה בחקצאת סיבנים, שחי אפקוביות, כולל חבור המטל ומזגנים, בכל אחר מוקדי הקשר .

רשם וערך  
ש. כהן

העמק: מנהל שירותי ההנדסה  
מנהל שירותי הטלפון  
מנהל מחוז ירושלים והדרום

מפקד יהודה ושומרון - אני מציע להקצות סך של 2.5 מיליון שקל מתקציב המטל, לכסוי הוצאות חיבורם של כספרים ערביים המצויים בקרבת מוקדי הקשר .



Faint, illegible text at the top of the page, possibly a header or title.

Several lines of faint, illegible text in the upper middle section of the page.

- 1. ...
- 2. ...
- 3. ...
- 4. ...
- 5. ...
- 6. ...

Faint, illegible text at the bottom of the page, possibly a footer or concluding remarks.

חכמים פתח מערכת הקשר ליטובים  
לשנת הכספים 1981

(נגזרת מהחכמה שנוסחה ע"י חבר בריון  
שהתקיים בלשכתו ביום 24.10.79)

כתיבת חשבונית לפי סעיף 72

1. כתיבת חשבונית לפי סעיף 72 - א

1. 10 חוליות ר"ש 72

קרני שוטרון	1.1	חלון מורה
חלטים (נווח צוף)	1.2	בית אל
בוריקצין *	1.3	חלטים (נווח צוף)
סילה	1.4	בוריקצין *
תקוע	1.5	מעלה נחל
טבי שוטרון	1.6	עציון (אמרת)
קרוטים	1.7	עמרה
מעלה נחל	1.8	קרוטים
ריחן	1.9	קרני שוטרון
חלון מורה	1.10	ריחן
עציון (אמרת)	1.11	טבי שוטרון
עמרה	1.12	סילה
בית אל	1.13	תקוע

קריטריונים

2. ר"ש חר - אטיקי

לבונה	2.2	לבונה
יקיר	2.2	יקיר
תאוח	2.3	תאוח
	1.4	5 - 7 יטובים שונים צפויים

3. רבות כחשיבות ופוגי תפוצה מדרוש (כולל חומרי עליונות)

<u>במיליוני שקלים</u>	<u>שקל</u>			
4.00	400.000	ג	10 ר"ש 72 + ציור נוסף	3.1
1.00	100.000	ג	10 ר"ש חר מ אטיקי	3.2
5.00	500.000	ג	10 מוקרי רשת מקומית	3.3
1.50	150.000	ג	7 מתגרים + מתאמים	3.4
1.50			חוצאות בלתי צפויים ומינחלה 15% (0.10 לעיגול)	3.5
<u>13.00</u>				

4. מוצע לקחת בחשבון התקעה נוספת, מתקניב טמפל, לכסוי חוצאות הקמא קווי קשר ליטובים ערביים, 10 מוקרי קשר, ג 250.000 שקל.  
ובסה"כ 2.5 מיליון שקל.  
סה"כ אוברון עלות החכמה המעולה 13.0 מיליון שקל.

\* גוש בוריקצין - הגוש מצוי על הקו חידוק.



THE STATE OF TEXAS, COUNTY OF [illegible]

BEFORE ME, the undersigned authority, on this [illegible] day of [illegible] 19[illegible]

presented to me the following [illegible]

known to me to be the true and correct [illegible]

and acknowledged to me that he executed the same for the purposes and consideration therein expressed.

[illegible]

Given under my hand and seal of office at the City of [illegible] this [illegible] day of [illegible] 19[illegible]

[illegible signature]

NOTARY PUBLIC IN AND FOR THE STATE OF TEXAS

[illegible]

[illegible]

[illegible]

[illegible]

[illegible]

[illegible]

[illegible]

[illegible]

[illegible]

[illegible]

[illegible]

[illegible]

[illegible]

[illegible]



מס' 324

שירותי ההנדסה והשלפון (סלקומוניקציה)  
ביחודה ושומרון

ה.ד. 517 ירושלים סל' 243983

מנהל שירותי השלפון

סימוכין: 25 מנ - 302  
תאריך: ה' חשוון תש"ם  
29 אוקטובר 1979


הנדון: פתוח מערכת הקשר ליישובים היהודיים במרחב יהודה ושומרון

1. בהמשך לדיון שהתקיים בלשכתך ביום שישי, ה' במר-חשוון תש"ם - 26.10.79 ולהחלטה שר החקשורה בישיבה מיום רביעי, ג' במר-חשוון תש"ם - 24.10.79, הנני מתכבד להעביר אליך פרטים על הצורך והתקציבים הדרושים לביצוע של החכנית המיוערת, שאושרה בחיקף של 360 מיליון ₪.

2. החכנית כוללת - חומנה והתקפה של -:

- 2.1 18 חוליות ר/מ 72 אפיקים ביישובים מרכזיים שבנוטי החתיישובות.
  - 2.2 1 חוליות ר/מ 300 אפיקים בקריה ארבע.
  - 2.3 120 מערכות ציוד נושא.
  - 2.4 366 מערכות מספרים למנוי רחוק.
  - 2.5 4 ניידות בנות 1,000 מספרים כל אחת.
  - 2.6 2 ניידות בנות 600 מספרים כל אחת.
  - 2.7 ציוד מיתוג - 1,800 מספרים בקריה ארבע.
  - 2.8 6,000 חתקנות, שלפונים למנויים.
- (רשימת היישובים בציון הציוד והתקציב הדרושים לפי פנוח תקציב, מ"ל כנסת).
- 3. ביצוע החכנית יבטיח קיום קשר אמין במרבית היישובים ויהווה תשתית לפתוח המערכת, שאפשר היענות לביקוש הצמאי ברמה מיוערת.
  - 4. במסגרת החכנית שאושרה, לא נוכל להיענות לביקוש הצמאי ביישובים, שבנוש ארומים. (הפחרון האפשרי, נאמד בהשקעה של כ- 300 מיליון ₪).
  - 5. לידיעתך ולהמשך טיפולך.

ב ב ר כ ה

  
שלמה כטן  
הממונה על ענייני הסלקומוניקציה  
ביחודה ושומרון

הערות: לשכת המנהל הכללי  
מנהל שירותי ההנדסה  
מנהל אגף כלכלה מסך ונכסים  
מנהל מחוז ירושלים והדרום  
רע"ג כלכלה - אבקש להביא לדיון ולהחלטה בדבר ביצוע החכנית המיוערת  
במיגור הערבי.

1/1/50  
SE




חכנית טחוח מערכת הקשר ליסובים היהודיים במרחב יהודה ושומרון

ריכוז ומירוט כמויות וסוגי ריזוד דרוש ואומדן העלות

(מחירי 1979 - במיליוני לירות)


<u>מח"ב</u>	<u>מחיר ליחידה</u>			
160.0			<u>מ י ת ג</u>	.1
	90.0	22.5	.1.1	ניידות 1,000 מט' 4 יח*
	20.0	10.0	.1.2	ניידות 600 מט' 2 יח*
	<u>50.0</u>		.1.3	ציוד 1,800 מט' לקריית ארבע
80.0			<u>ת ט ר ת</u>	.2
	27.0	1.5	.2.1	חוליות ר/מ 72 א* + תרנים 18 יח*
	6.0	6.0	.2.2	חוליות ר/מ 300 א* + תרנים 1 יח*
	36.0	0.3	.2.3	מערכות צ"ן 120 יח*
	<u>* 11.0</u>	0.03	.2.4	מערכות מסרים 366 יח*
120.0			<u>ר ש ת ו ה ת ק נ ו ת</u>	.3
	<u>120.0</u>	0.02	.3.1	רשת למנודי-כולל חבורו 6,000 יח*
360.0				.4
				מח"ב כללי

\* נוסף סך של 20,000 ₪ לעיגול הסכום



STATISTICAL DATA ON THE RIVER  
TABLE VIII-27B

Year	Average River Flow (cfs)					River Stage (ft)	River Discharge (cfs)	River Velocity (ft/s)	River Depth (ft)	River Width (ft)	River Area (sq ft)	River Slope (ft/mile)	River Channel Type	River Channel Material
	1964	1963	1962	1961	1960									
-	-	-	-	-	-	-	-	-	-	-	-	-	-	-
1.09	0.89	2.32	-	-	-	4.3	50	-	10	5	1	-	ROCK	.1
0.65	0.65	0.65	0.65	2.15	4.6	50	50	-	20	5	1	-	GRAVEL	.2
1.60	3.00	-	-	-	4.6	50	-	-	20	5	1	-	GRAVEL	.3
5.30	5.15	4.45	3.75	25.75	44.4	900	1,000	-	20	6	1	-	GRAVEL	.4
7.15	7.75	3.45	25.75	-	44.1	900	1,000	-	20	5	1	-	GRAVEL	.5
0.69	0.69	0.86	2.06	-	4.3	50	-	-	10	5	1	-	GRAVEL	.6
1.15	1.15	2.30	-	-	4.6	50	-	-	20	5	1	-	GRAVEL	.7
0.69	0.99	0.62	2.30	-	4.6	50	-	-	20	5	1	-	GRAVEL	.8
0.56	0.56	0.56	0.56	2.06	4.3	50	-	-	10	5	1	-	GRAVEL	.9
0.99	0.69	0.56	2.06	-	4.3	50	-	-	10	5	1	-	GRAVEL	.10
6.22	5.22	4.26	14.44	11.18	41.3	950	1,200	-	36	4	-	-	GRAVEL	.11
-	-	-	-	-	-	-	-	-	-	-	-	-	GRAVEL	.12
0.62	0.62	0.62	0.62	2.12	4.6	50	-	-	20	5	1	-	GRAVEL	.13
0.99	0.69	0.56	2.06	-	4.3	50	-	-	10	5	1	-	GRAVEL	.14
6.12	6.12	5.42	26.44	-	44.1	900	1,000	-	20	5	1	-	GRAVEL	.15
1.15	1.15	2.30	-	-	4.6	50	-	-	20	5	1	-	GRAVEL	.16
6.30	4.30	4.80	14.60	50.00	80.0	750	1,800	-	50	20	(1)1	-	GRAVEL	.17
6.66	6.39	5.45	20.80	-	44.1	900	1,000	-	20	5	1	-	GRAVEL	.18
0.75	1.09	2.42	-	-	4.3	50	-	-	10	5	1	-	GRAVEL	.19
1.09	0.79	2.42	-	-	4.3	50	-	-	10	5	1	-	GRAVEL	.20
0.56	0.26	0.56	0.66	2.06	4.3	50	-	-	10	5	1	-	GRAVEL	.21
-	-	-	-	-	-	-	-	-	-	-	-	-	GRAVEL	.22
-	-	-	-	-	-	-	-	-	-	-	-	-	GRAVEL	.23
-	-	-	-	-	-	-	-	-	-	-	-	-	GRAVEL	.24
50.31	49.15	44.56	121.75	95.32	360.0	0,000	7,000	-	366	120	1418	-	GRAVEL	.25
-	-	-	-	-	-	-	-	-	-	-	-	-	GRAVEL	.26







1000  
1000  
1000

11.5

324 תשלום

מסרד	החידה	מחלקת	מסרד	החידה	מחלקת
לבוטון	לבוטון	תכנון	לבוטון	לבוטון	תכנון
4393		ט"ו			
379	2	ט"ו			
תש"א	תש"ו	כ"ד			
1980	אוק'	6			

קוק

22-10-1980

אריאל  
אריאל  
כאילו צ"מ  
13.11.80

תשלום  
34/110  
09

מסרד הביטון והטיכון/מנהל טע"צ-מר טהמי  
מסרד הביטון והטיכון/מע"צ/ר' אגף הכבישים-מר זעקו כזיר  
התקדרות העירייה/חט' ההתיישבות-מר אריה מאיר  
הרן קיימת לישראל-מר עמואל קאופסטויץ  
מסרד הביטון והטיכון/מנהל המינהל לכניה כפריה וישובים חדשים  
מפק' אדו"ש/קמ"ט מע"צ-מר גרשניץ  
מפק' אדו"ש/מנהל לשכת התכנון  
מפק' אדו"ש/רע"ג נכר"מ  
אג"מ-מב"ת/רע"ג-מז"ב  
מרכז ביטון 5400-דג"ג בינוני מנצח  
תאום הפעולה בשטחים/רע"ג כלכלה ושרותים  
אנ"ת/קמ"ט

רל"ש סגן שר הביטון  
רל"ש מפקד אדו"ש  
רל"ש ע"י שהב"ט לביטון לאומי  
1014 ב' 152

הנדון: אזור יהודה והשומרון - תכנית אב לכבישים  
של ס' שהב"ט; אצ-0554 סידוס 19 מרץ 80

- בהחלטת הממשלה טס, 180 מישיבתה ביום 20 דנואר 80 הוטל על שירות הביטון, מסרד הביטון והטיכון ומסרד החקלאות לסכם נושא תכנית אב לשמירת כבישים באדו"ש לשנות ה-80. עפ"י סדר עדיפויות וחלוקה לאחריות הגופים השונים.
- לאחר סידרת דיונים וסיכומים אצל סגן שהב"ט, בהשתתפות כל הגורמים הנדבשים, סוכמו עקרונות אחריות פיתוח ואחזקת כבישים באדו"ש. כמו כן, נקבעו סידורי עדיפויות וקדימות לפיתוח ואחזקת כבישים באדו"ש.
- תכנית אב לכבישים ביהודה והשומרון על נספחיה-מפת הכבישים, חלוקת אחריות בפיתוח ואחזקה וסדר עדיפות וקדימות במימושה, תוגס לאישור הממשלה.
- לצ"ב מועדור לידכם-
- א. טינא להצעת סיכום לפיתוח ואחזקת כבישים באדו"ש שתוגס לאישור הממשלה - נספח א'  
ב. טבלאות המפרטות את מערכת הכבישים, סדרי קדימות ועדיפות בפיתוחם ואחזקתם - נספח ב'  
ג. מפה של תכנית האב - נספח ג'.

דיון לסיכום הנושא יערך במסרדנו ביום ה', 10 אוק' 80 בשעה 15.00.

דד סמו, אל"מ  
רמ"ח תכנון, התשתית  
הביטון הלאומי

אריאל  
אריאל

תשלום  
34/110  
09

1705

Medina

Sanjo Hil

Sanjo ra

08.11.07



הצעת סיכום לפיתוח ואחזקת כבישים ביהודה והשומרון-טיוטא

האחריות לאחזקת כבישים ביהודה והשומרון

בהתאם להחלטת הממשלה מס. 380 טיוטא 20.1.80 סוכם על עקרונות פיתוח ואחזקת כבישים ביהודה והשומרון וניקבעה תכנית אב לפיתוח כבישים כולל סדרי קדימות ועדיפות.

להלן הצעת סיכום:-

...האחריות לאחזקת כבישים ביהודה והשומרון:-

1. פיתוח ואחזקת מערכת הכבישים הראשית (רמה א' וב') תהיה באחריות אנף הכבישים (טע"צ) במשרד הבינוי והשיכון.

2. מבנות ואחזקה של כבישים מקומיים (ברמה ג') תחלק:-

- א) כבישי גיטה ליטובים המוקמים על ידי המינהל לבניה כפרית באחריות משרד הבינוי והשיכון.
- ב) כבישי גיטה ליטובים (זמניים) המוקמים ע"י חטיבת ההתישבות בהסתדרות הציונית - באחריות חטיבת ההתישבות (עם הקמת ישובי הקבע, יעבור תחום הטיפול בכבישים למינהל לבניה כפרית/משרד הבינוי והשיכון).
- ג) מערכת כבישי הנטחון בבקעת הירדן ודרכי גיטה למחנות ומתקני צה"ל - באחריות מערכת הנטחון.
- ד) כבישי גיטה כון ואל יתר היטובים - באחריות המינסטל הצבאי.

אחילא נכנסת לקדימות קולאון

\*single  
7/10 days

W.A. Good, York, Pa.

\* 11/10/10 02.1.10

הערות	עדיפות			הכרזות	מבצע	מבצע	התנאים	סידור הכביש (ראו סכ"מ)
	א	ב	ג					
מתכנן בעיקרו על ציר גב התר מס' 6155, 60.	התאמתו לרמת כביש ארצי.	עוקף ג'נין עוקף שכס עוקף רמאללה עוקף שועפט עוקף מעלה - לבונה.	צומת כפר קאסם חוצת שומרון	צומת יריחו - מלית.	כרובו קיים - בחלקו לביצוע.	כביש גב התר (עמולה - ג'נין-שכס-חפוח-רמאללה -ירושלים-בית לחם- חברון-באר שבע).	א	
יתכנס בעיקרו על תוואי קיים. מתוכנן על פי תכנית מתאר ארצית לכבישים.	התאמתו לכביש ארצי, כולל שיפורים וישיפורים של סביבות ומעברי פיס.	+	צומת כפר קאסם חוצת שומרון	צומת יריחו - מלית.	טרם תוכנן.	תוואי הטפלה המזרחי.	ב	
					קיים.	כביש הנקעה.	ג	

*קניית אדמת*

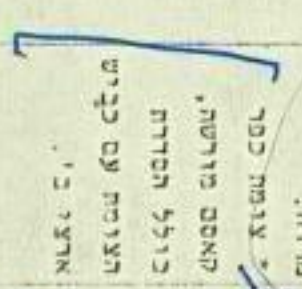
13.11.80 \* 10:00



1244

1000

תעודת	עירייה			הכנסת מספר רמת המים
	א	ב	ג	
<p>מחבטם על כבישים קיימים , סס. 585, מוראי חרש בעמק דודן, 588, עוקף טובאס צפון, 5799.</p>	<p>התאמתו לכביש ארצי בתוראים הקיימים.</p>	<p>צומת יענד - קנטרה, עוקף טובאס צפון.</p>	<p>כחלקו קיים. חוצה סומרון - צפון.</p>	<p>ד'</p>
<p>הכביש הקיים עד צומת תפוח מתחם על כביש 505. בתכנון הסופי יעבור התוראי מדרום לכביש כפר מאס ויתמפר בחרש. התוראי קיים יהפך לכביש אזורי, תכנון התוראי הסופי קיים.</p>	<p>סלילה כביש בתוראי וברמת המתוכננים.</p>	<p>צומת תפוח - מעלה אפרים. כביש הבקעה (פצאל). התלמת עוקף מדרה.</p>	<p>קיים עד צומת תפוח. בשלב תכנון וביצוע תצומת תפוח עד מעלה אפרים. צו"ף משה יעני</p>	<p>חוצה סומרון. ד'</p>







10/10/10

הערה	עריכות			מצב הביצוע	התוואי	סימון הכביש ראו מפה
	1	2	3			
<p>הקטע מבן שמון עד ענתות, כולל צומת עטרות, מחייב פריצת תוואי חדש. מענתות עד מעלה אדימים מתבסס בעיקרו על כביש 457, כביש בו שמון-עטרות, יתבסס על תכנית כביש מס. 45, תכנון מעלה אדומים-חיזמה-קיים.</p>			<p>צומת עטרות חיזמה - מעלה אדומים.</p>	<p>בביצוע קטע עטרות ענתות כולל צומת עטרות.</p>	<p>בו שמון-עטרות-חיזמה-ענתות-מעלה אדומים.</p>	<p>ו'</p>
<p>הכביש יתבסס בעיקרו על כביש מס. 35 ויעקוף את תרקומיה מדרום. בחלקו המזרחי ישען על כביש מס. 356 ו-369.</p>		<p>התאמת התוואים הקיימים לרמת כבישים ארציים (סעיר - תקוע)</p>	<p>* צומת הלחול-הירון - עד לסעיר. * תקוע - מצפה שלם.</p>	<p>קטע בית גוברין-צומת הלחול-הכרון בביצוע.</p>	<p>חוצה יהודה-בית גוברין-צפון הכרון-תקוע-מצפה שלם.</p>	<p>ד'</p>
<p>על פי התכנית יהיה כביש מס' 80 מחייב פריצת תוואי לכל אורכו.</p>		<p>+</p>		<p>טרם כוּצַע.</p>	<p>מעלה אדומים - עיר.</p>	<p>ח'</p>

הערות	עדיפות			מצב הביצוע	הגוואי	סיכור הכביש (ראה מנה)
	ג	ב	א			
		קטע עוקף מעלה אדומים בכביש מס. 1		קיים.	ירושלים - יריחו.	ט'

הערות	עדיפות			מצב הביצוע	התוואי	סיכום הכביש ראה טבלה
	א	ב	ג			
מחייב פריצה לכל אורך התוואי בחלקו הצפוני נטען על כביש .596		+	שיפוץ תוואי קיים 596 כתוואי זמני.	טרם בוצע.	תענף-דירתן חוצה גוש ישובי ריחן.	ד"א.
מחייב זיפות וסלילה.		+		התוואי פרוץ אך אינו סלול בעיקרו.	עוקף ג'נין ממזרח.	ד"ב.
מחייב פריצת תוואי חדש.	התאמת התוואי לכביש איזורי.	עוקף שכם צפון.		תוואי קיים בעיקרו. בחלקו המרכזי נדרשת פריצה חדשה.	טול-כרם, עוקף שכם צפון - ג'יפטליק.	ד"ג
התוואי מתבסס על כביש 588 בעיקרו עם שיפורים ועוקף מקומי באיזור טובאס המהבר לחוצה שומרון צפוני.	התאמת התוואי לרמת כביש איזורי.			תוואי קיים.	טובאס - מחנה יוסף.	ד"ד

*שיפוץ תוואי לטובאס שהוטל על ידי משרד התחבורה*

הערה	עדיניה		מצב הביצוע	התוואי	סקימו רכביש וראה מנה
	א	ב			
יכול להחשב כ"זרוע" של חוצה שומרון צפוני, מחייב הכנון ופריצה חדשה.		+		טובאט - בקעות לעיר מחייב פריצה חדשה.	ט"ו
ממעלה שומרון ועד טכס יהבסט על כביש מס. 55.	התאמת התוואי הקיים ממעלה שומרון לרמת כביש איזורי.		כפ"ס - מעלה שומרון <i>מנה מחלון המקום הישן</i>	כפר סכא - צוותא - טכס מחייב פריצה חדשה מכפ"ס - צוותא עד מעלה שומרון	ט"ז
מחייב פריצה תוואי חדש לכל אורכו, כולל בחוכו עוקף ג'ינספוט ודיר איסתיא.			השלמת <u>אפלט</u> <i>ג'ינספוט</i> <i>דיר איסתיא</i>	כחלקו בכיצוע ג'ינספוט - חרס	י"ז

הערות	עדיפות			מצב הביצוע	הוואי	סקמון הכביש (ראה מבוא)
	ג	ב	א			
<p>נשען על כביש 458 דהיום. בעתיד יהווה כביש מס. 80 כאשר המשכו הוא כביש ח'. מעלה אדומים-ערד). תכנון קטע ג' פטליק-רועי - קיים. תכנון גיתית-מכורה - קיים. תכנון קטע מעלה אדומים-מעלה אפריים - קיים.</p>	<p>השלמת התאמה לרמת כביש איזורי.</p>	<p>התאמת קטעי תוואי לרמת כביש איזורי.</p>	<p>* גיתית-מכורה * חמרה-מכורה * שיפור התוואי מנה"ל רימונים עד כביש יריחו צחמס אל-רועי מליח.</p>	<p>רובו קיים. הקטע מליח- בקעות - בביצוע. שיפור ואספלט על קטעים בביצוע.</p>	<p>"ספר המדבר" וכביש "אלון".</p>	<p>י"ח</p>
<p>בחלקו העפונזי נשען על כביש 4765. בחלקו הדרומי עד חלמיש מחייב פריצה חדשה.</p>		+		<p>בחלקו תוואי קיים, בחלקו מחייב פריצה. 1/3 מ"ל</p>	<p>חלמיש - חרס.</p>	<p>י"ט</p>
<p>ברובו נשען על כביש מס. 4556 ו-455. אמור להתחבר דרך צומת גבעון לישוב גבעון-חדשה- נבי סמואל ורמות.</p>	<p>התאמת התוואי לרמת כביש איזורי.</p>			<p>בעיקרו קיים, בחלקו מחייב פריצה.</p>	<p>חלמיש - צומת גבעון.</p>	<p>כ'</p>

הערות	עדיפות			מצב הביצוע	התוואי	סימון הכביש (ראה מפה)
	א	ב	ג			
עד אום צפא נשען על כביש 446-1-465. מחייב פריצה עוקב ביר-זית-עין יכרוד. נישען במזרח על כביש מס' 3.	התאמת התוואי הקיים לרמת כביש איזורי בעיקר מעפרה ליריחו.		כביש עוקב עכווד מס' 4	ברובו תוואי קיים. מאוב * קטע עפרה צפא לעפרה מחייב פריצה. אום-צפא.	גבעה כח-הלמיש-עפרה-רימונים-יריחו.	כ"א.
חלקו המערבי של הכביש עד מחנה רצה נשען על תוואי קיים מס' 3. (שאינו מתוכנן להתחבר בהמשכו לכביש מס' 3 אלי-בירה-עפרה-יריחו) ובהמשכו כביש מס' 437.	פריצת התוואי המתוכנן תואי (כביש אלון) * מעלה בית חורון-כפר דות (חיבור לגוש מודיעין)		רמה-מכמש (כביש אלון) * מעלה בית חורון-כפר דות (חיבור לגוש מודיעין)	בחלקו תוואי קיים, בחלקו מחייב פריצה חדשה.	מעלה בית חורון-רמה-מכמש.	כ"ב.
	התאמת התוואי הקיים לרמת כביש איזורי.		* נבי סמואל-גבעון. * עוקב גבעון חדשה.	בחלקו קיים, בחלקו בשלבי ביצוע.	בית חנון-נבי סמואל-גבעון.	כ"ג.

כבישים ברמה כ' - פיתוח ואחזקה באחריות מע"צ

הערה	כדיפות			מצב הביצוע	התואי	סילון הכביש (רצף מכה)
	א	ב	ג			
מחייב פריצה.			+	טרם בוצע.	הר הצופים מעלה אדומים	כ"ד
נשען כחלקו על קטעי כביש קיימים ובחלקו תידרש פריצה חדשה.	+			טרם בוצע.	ענתות-עוקף ירוסלים מערב - הר גילה.	כ"ה
נשען על תוואי קיים.	התאמת התוואי הקיים לרמת כביש איזורי.			טרם בוצע.	רמת רחל-זעהרא(עוקף בית לחם בית סחור).	כ"ו
				קיים.	עמק האלה-גוש עציון-חקוע.	כ"ז
הכביש משמש היום כהוצה שומרון (ה) כעתיד לאחר פריצת הוצה שומרון המתוכנן והפך לכביש איזורי.	התאמת התוואי לרמת כביש איזורי.			כביש קיים.	כפר-קאסם-מסחה-חרס.	כ"ח



הערות	עדיפות			מצב הביצוע	התוואי	סקמון הכביש וראה מנהל
	ג	ב	א			
<p>הכביש מטמט היום ציד עיקרי לשכם מכפר סבא (ט"ז) בעתיד יפרץ כביש כפר סבא-צוותא-עזון.</p>		<p>התאמת התוואי לרמת כביש איזורי</p>		כביש קיים	קלקיליה - עזון	כ"ט
		<p>התאמת התוואי לרמת כביש איזורי.</p>		כביש קיים	גבעת הזכוכית (צפון-חברון) ישובי מעון כרמל.	ל'

כבישים ברמה ג' - אחריות מפק' איו"ש, המינהל לבניה כפרית וחט' ההתיישבות, עה"ל/בינוי נכסים:-

הערות	עושות			מצב הביצוע	אחריות מפקח: איו"ש-כפרית מחב"ט-כחול, החי"ש-אירוק	מספר (ראה מנה)
	ג	ב	א			
			כבישי גישה לישובי ריחן	✓	* מפק' איו"ש * המינהל לבניה כפרית וחטיבת ההתיישבות	.1
					* מפק' איו"ש	.2
			ג'נין-ביח קד		* מפק' איו"ש	.3
					* מפק' איו"ש	.4
					* מפק' איו"ש * המינהל לבניה כפרית וחטיבת ההתיישבות.	.5

כבישים ברמת ג' - אחריות מפק' איו"ש, המינהל לבניה כפרית וחט' ההתישבות, צה"ל, כינוי ונכסים:

הערות	עדיפות			מצב הביצוע	אחריות המפק' איו"ש-מנהל המב"ט-כחול, החט' אירוק	מספר (ראה פתח)
	ג	ב	א			
			<ul style="list-style-type: none"> <li>* סנור-טוכאס</li> <li>* סנור-זנבדה</li> <li>* כביש גישה</li> <li>* למעלה נח"ל</li> </ul>		<ul style="list-style-type: none"> <li>* מפק' איו"ש</li> <li>* המינהל לבניה כפרית</li> <li>* וחטיבת ההתישבות</li> </ul>	.6
						.7
חטיבת ההתישבות בסוכנות מבקשת פריצה דרך ישירה מרועי לכביש הביקעה.					<ul style="list-style-type: none"> <li>* מפק' איו"ש</li> <li>* המינהל לבניה כפרית</li> <li>* וחט' ההתישבות</li> <li>* צה"ל</li> </ul>	.8
					<ul style="list-style-type: none"> <li>* מפק' איו"ש</li> </ul>	.9
חטיבת ההתישבות בסוכנות מבקשת פריצה כביש אלון מורה עוקב שכם מזרח עד צומת הפוח.			<ul style="list-style-type: none"> <li>* שכם-ביח</li> <li>* פוריק</li> <li>* שכם-ג'כל</li> <li>* כביר</li> </ul>		<ul style="list-style-type: none"> <li>* מפק' איו"ש</li> <li>* המינהל לבניה כפרית</li> <li>* וחטיבת ההתישבות</li> </ul>	.10

כבישים ברמת ג' - אחריות מסק' איו"ש, המינהל לבניה כפרית וחט' ההתישבות, צה"ל/בינוי ונכסים:

הערות	עדיפות			מצב הביצוע	אחריות במסגרת: איו"ש-כהור משהב"ט-כחול, החיט'-ירוק	קטגוריה (ראו טבלה)
	א	ב	ג			
					* המינהל לבניה כפרית וחט' ההתישבות, * צה"ל.	.11
					* מסק' איו"ש. * צה"ל.	.12
					* מסק' איו"ש. * חט' ההתישבות והמינהל לבניה כפרית.	.13
					* מסק' איו"ש.	.14
			כביש גישה למעלה שומרון ✓		* מסק' איו"ש * המינהל לבניה כפרית וחט' ההתישבות.	.15


כב"שים ברמה ג' - כאחריות מפק' איו"ש, המינהל לבניה כפרות וחס' ההתישבות, צה"ל/בינוי ונכסים:-

הערות	עדיפות			מצב הביצוע	אחריות (מפק' איו"ש-טחור משרב"ט-כרזל, החיש'-ירוק)	משכנת (ראו מכה)
	ג	ב	א			
					* מפק' איו"ש	.16
			כביש גישה לתפוח. ✓		* מפק' איו"ש * המינהל לבניה כפרות וחס' ההתישבות.	.17
					* מפק' איו"ש * המינהל לבניה כפרות וחס' ההתישבות. * צה"ל	.18
					* המינהל לבניה כפרות וחס' ההתישבות.	.19
					* מפק' איו"ש * צה"ל.	.20



כבושים ברמה ג' - באחידות מפק' איו"ש, המינהל לבניה כפרית וחט' ההתישבות, עה"ל/כינוי ובכספים:-

הערות	עדיפות			מצב הביצוע	אחידות במפה: איו"ש-שחור מטהב"ט-כחול, החיט'-ירוק	מסמכת (ראה מנה)
	א	ב	ג			
					* מפק' איו"ש. * המינהל לבניה כפרית וחט' ההתישבות	.21
					* מפק' איו"ש	.22
					* מפק' איו"ש. * המינהל לבניה כפרית וחט' ההתישבות.	.23
					* מפק' איו"ש	.24
					* מפק' איו"ש. * המינהל לבניה כפרית וחט' ההתישבות.	.25
			גבעון-נבי סמואל - גבעת חדשה.		* מפק' איו"ש. * המינהל לבניה כפרית. וחט' ההתישבות.	.26





ס'אלב  
324



לשכת שר התקלאות

*[Handwritten signature]*

פיתוח כבישים ביחודה ושומרון בשנת  
התקציב 1981

1. כביש כפר-סבא קרני שומרון 15 ק"מ.
  2. בינספוט - חרט 11 ק"מ (מציעים).
  3. חמרה מכורה גיתית - 22 ק"מ.
  4. רמה - מכמש 10 ק"מ.
  5. בקעה אל גרביח - ריחן 7 ק"מ.
  6. עוקף שכט מזרח (בלטח) 7 ק"מ.
  7. פצאל מעלה אפרים 8 ק"מ.
- סה"כ כ - 82 ק"מ - 123 מיליון שקל.

אחזקה רגילה של 800 ק"מ כבישים ביחודה ושומרון

- |                        |                                      |
|------------------------|--------------------------------------|
| 13 מיליון שקל.         | 1. אחזקה רגילה                       |
| 12 מיליון שקל 1/5.     | 2. תיקונים בשירותיים מחולק ל- 5 שנים |
| 30 מיליון שקל 1/5.     | 3. שינויים בכבישים, בכבישים קיימים   |
| 55 מיליון שקל ל- 1981. |                                      |

22-11-1961  
The British  
at the

1. British  
2. British  
3. British

4. British  
5. British  
6. British  
7. British  
8. British  
9. British  
10. British

BRITISH  
BRITISH



Handwritten scribbles and lines in the bottom right corner, possibly initials or a signature.



## לשבת שר החקלאות

### פיתוח כבישים ביהודה ושומרון בשנת התקציב 1981

1. כביש כפר-טבא קרני שומרון 15 ק"מ.
  2. בינספוט - חרט 11 ק"מ (מציעים).
  3. חמרה מכורה גיתית - 22 ק"מ.
  4. רמח - מכנש 10 ק"מ.
  5. בקעה אל גרביה - ריחן 7 ק"מ.
  6. עוקף שכט מזרח (בלטה) 7 ק"מ.
  7. פצאל מעלה אפרים 8 ק"מ.
- סה"כ כ - 82 ק"מ - 125 מיליון שקל.

### אחזקה רגילה של 800 ק"מ כבישים ביהודה ושומרון

- |                           |                                      |
|---------------------------|--------------------------------------|
| 13 מיליון שקל.            | 1. אחזקה רגילה                       |
| 12 מיליון שקל 1/5.        | 2. תיקונים בשירותיים מחולק ל- 5 שנים |
| <u>30 מיליון שקל 1/5.</u> | 3. שינויים בכבישים, בכבישים קיימים   |
| 55 מיליון שקל ל- 1981.    |                                      |



SECRET  
1951

1. [faint text]
2. [faint text]
3. [faint text]
4. [faint text]
5. [faint text]
6. [faint text]
7. [faint text]

SECRET

- |                 |                 |                 |
|-----------------|-----------------|-----------------|
| 1. [faint text] | 2. [faint text] | 3. [faint text] |
| 4. [faint text] | 5. [faint text] | 6. [faint text] |
| 7. [faint text] | 8. [faint text] | 9. [faint text] |



לשכת שר החקלאות

פיתוח כבישים ביחודה ושומרון בשנת  
התקציב 1981

1. כביש כפר-טבא קרני שומרון 15 ק"מ.
  2. בינסמוט - חרט 11 ק"מ (מציעים).
  3. חננה מכורה גיתית - 22 ק"מ.
  4. רמה - מכמש 10 ק"מ.
  5. בקעה אל גרבית - ריוחן 7 ק"מ.
  6. עוקף שכט מזרח (בלטה) 7 ק"מ.
  7. פצאל מעלה אמריט 8 ק"מ.
- סה"כ כ - 82 ק"מ - 125 מיליון שקל.

אחזקה רגילה של 800 ק"מ כבישים ביחודה ושומרון

- |                        |                                      |
|------------------------|--------------------------------------|
| 15 מיליון שקל.         | 1. אחזקה רגילה                       |
| 12 מיליון שקל 1/5.     | 2. תיקונים בשירותיים מחולק ל- 5 שנים |
| 30 מיליון שקל 1/5.     | 3. שינויים בכבישים, בכבישים קיימים   |
| 55 מיליון שקל ל- 1981. |                                      |



QUESTIONS CONCERNING THE  
REVISION OF 1981

1. How many copies of the report are there?
2. Where are the copies of the report?
3. How many copies of the report are there?
4. How many copies of the report are there?
5. How many copies of the report are there?
6. How many copies of the report are there?
7. How many copies of the report are there?
8. How many copies of the report are there?

QUESTIONS CONCERNING THE REVISION OF 1981

- |  |  |  |
|--|--|--|
| 1. How many copies of the report are there?  | 2. How many copies of the report are there?  | 3. How many copies of the report are there?  |
| 4. How many copies of the report are there?  | 5. How many copies of the report are there?  | 6. How many copies of the report are there?  |
| 7. How many copies of the report are there?  | 8. How many copies of the report are there?  | 9. How many copies of the report are there?  |
| 10. How many copies of the report are there? | 11. How many copies of the report are there? | 12. How many copies of the report are there? |



## לשכת שר החקלאות

### פיתוח כבישים ביהודה ושומרון בשנת התקציב 1981

1. כביש כפר-טבא קרני שומרון 15 ק"מ.
  2. בינספוט - חרט 11 ק"מ (מציעים).
  3. חגרה מכורה גיתית - 22 ק"מ.
  4. רמה - מכמש 10 ק"מ.
  5. בקעה אל גרביה - ריתן 7 ק"מ.
  6. עוקף שכנ מזרח (בלטה) 7 ק"מ.
  7. פצאל נעלה אמרים 8 ק"מ.
- סה"כ כ - 82 ק"מ - 125 מיליון שקל.

### אחזקת רגילה של 800 ק"מ כבישים ביהודה ושומרון

- |                        |                                      |
|------------------------|--------------------------------------|
| 13 מיליון שקל.         | 1. אחזקת רגילה                       |
| 12 מיליון שקל 1/5.     | 2. תיקונים בשירותיים מחולק ל- 5 שנים |
| 30 מיליון שקל 1/5.     | 3. שינויים בכבישים, בכבישים קיימים   |
| 55 מיליון שקל ל- 1981. |                                      |



Faint, illegible text centered at the top of the page.

Faint, illegible text centered in the upper middle section of the page.

- 1. ...
- 2. ...
- 3. ...
- 4. ...
- 5. ...
- 6. ...
- 7. ...

Faint, illegible text centered in the lower middle section of the page.

- |        |        |        |
|--------|--------|--------|
| 1. ... | ... .. | ... .. |
| 2. ... | ... .. | ... .. |
| 3. ... | ... .. | ... .. |



324  
הג'אג



מפקדת אזור יהודה ושומרון  
סלקומוניקציה  
ח.ד. 517 ירושלים טל' 243983

*Handwritten signature and scribbles*

שיטת 25 סג - 302  
תאריך יז"ח חט"ח ספ"א  
27 אוקטובר 1980

מכוס דיוקן שהתקיים ביחידה קט"מ סלקומוניקציה - יז"ח, ביום שני יז"ח במר-חט"ח ספ"א -  
27.10.80 בנזמז: הצעה טכנית שהוגשה לקטר ביטובים, באיקף של 10 - 7 מיליון שקל

בהשקפה א"ח

- ה. קבוצה - שירותי הטלפון
- י. אחרונות - שירותי התקשרות
- ס. סלורנטין - סיד"ר
- א. חק"מ - קט"מ סלקומוניקציה
- ש. כהן

1. החכירה המוצעת הינה נגזרת מהחכירה, שאושרה ע"י שר התקשורת ביום 24.10.79.
2. קט"מ מכוס חקר, יוחקנו בעלב הראשון אוליות ר/ש במספר מרכזיים.  
(21 במספר קט"מ החכירה).
3. הוצעה מתייחסת לסיבולות המקובלות מהו ולבטיחות בעת האורך.
4. אם הנוצע החכירה המוצעת, ניתן יהיה להקנות לביקוש ב- 10 סוקדי קטר  
סיוניו ב- 21 יטובים נוספים בעתיד.
5. מ"ל כנחמה רשימה ובה מידות הקרימויות המוצעות.
6. הביצוע מוחתה במקביל סיבולות, שאי המקובלות, כולל הכור הטל וסוגים,  
בכל אחד מסוקדי הקטר.

רמט יערך  
ש. כהן

העיקר: מנהל שירותי התקשרות  
מנהל שירותי הטלפון  
מנהל מחוז ירושלים והדרום  
מפקד יהודה ושומרון - מני מביע לתקצוח סך של 2.5 מיליון שקל במקביל חט"ח,  
לכסוי הצאות איבודים של מספר בארים קרביים הספויים  
בקרבה סוקדי הקטר.

הערכת התוצאות המוערכת על ידי משרד הביטחון והעניינים  
מסמך מס' 24.10.79

הערכת התוצאות המוערכת על ידי משרד הביטחון והעניינים

1. תוכנית עבודה למסכת הקשר ליישובים
2. תוכנית עבודה למסכת הקשר ליישובים

1.1	תוכנית עבודה ליישובים	1.1	תוכנית עבודה ליישובים
1.2	תוכנית עבודה ליישובים	1.2	תוכנית עבודה ליישובים
1.3	תוכנית עבודה ליישובים	1.3	תוכנית עבודה ליישובים
1.4	תוכנית עבודה ליישובים	1.4	תוכנית עבודה ליישובים
1.5	תוכנית עבודה ליישובים	1.5	תוכנית עבודה ליישובים
1.6	תוכנית עבודה ליישובים	1.6	תוכנית עבודה ליישובים
1.7	תוכנית עבודה ליישובים	1.7	תוכנית עבודה ליישובים
1.8	תוכנית עבודה ליישובים	1.8	תוכנית עבודה ליישובים
1.9	תוכנית עבודה ליישובים	1.9	תוכנית עבודה ליישובים
1.10	תוכנית עבודה ליישובים	1.10	תוכנית עבודה ליישובים
1.11	תוכנית עבודה ליישובים	1.11	תוכנית עבודה ליישובים
1.12	תוכנית עבודה ליישובים	1.12	תוכנית עבודה ליישובים
1.13	תוכנית עבודה ליישובים	1.13	תוכנית עבודה ליישובים

כוכבים  
- ביטחון  
13-3  
- חיילים  
- 13

מקום יישוב  
מלכנו יו"ר  
13-3

תוכנית עבודה למסכת הקשר ליישובים

2.1	תוכנית עבודה ליישובים	2.1	תוכנית עבודה ליישובים
2.2	תוכנית עבודה ליישובים	2.2	תוכנית עבודה ליישובים
2.3	תוכנית עבודה ליישובים	2.3	תוכנית עבודה ליישובים
2.4	תוכנית עבודה ליישובים	2.4	תוכנית עבודה ליישובים

תוכנית עבודה למסכת הקשר ליישובים

מספר	תוכנית עבודה ליישובים	מספר	תוכנית עבודה ליישובים	מספר	תוכנית עבודה ליישובים
3.1	תוכנית עבודה ליישובים	3.1	תוכנית עבודה ליישובים	3.1	תוכנית עבודה ליישובים
3.2	תוכנית עבודה ליישובים	3.2	תוכנית עבודה ליישובים	3.2	תוכנית עבודה ליישובים
3.3	תוכנית עבודה ליישובים	3.3	תוכנית עבודה ליישובים	3.3	תוכנית עבודה ליישובים
3.4	תוכנית עבודה ליישובים	3.4	תוכנית עבודה ליישובים	3.4	תוכנית עבודה ליישובים
3.5	תוכנית עבודה ליישובים	3.5	תוכנית עבודה ליישובים	3.5	תוכנית עבודה ליישובים
13.00					

4. תוכנית עבודה למסכת הקשר ליישובים  
מסמך מס' 24.10.79

תוכנית עבודה למסכת הקשר ליישובים

מחיר  
324

הוועדה לתיאום הפעולות ביו"ש  
סכום ישיבה - 28.10.80

ל מיר  
[Handwritten signature]

מתי שמואלביץ:

נתונים: ביו"ש קיימים 62 ישובים ו-6 בתהליך הקמה.  
ביו"ש יושבים 17.400 יהודים (לעומת 3200 בתחילת 1977).  
בישובים מיועדים לאכלס למעלה מ-200.000 יהודים.  
ביו"ש מצויים 7200 מ"ר של מבני תעשייה סגורים.  
המטרה להגיע עד גמר הקדנציה הנוכחית ל-30.000 יהודים ביו"ש.  
תפקיד הפורום לעבד תכנית התישבות לשנה, 3 שנים או 5 שנים.

אורי בראון:

מהירות הישוב כ-3 השנים הקודמות התאפשרה תודות לבניה הזמנית.  
כדי להגדיל מספר המתיישבים בכ-12000 בשנה הבאה יחייב המשך הבניה  
הזמנית תוך התחלת והמשך בניית הקבע בישובים העירוניים.

יוסי מרגלית:

הגדלת האוכלוסיה אמנם מחייבת בניה זמנית, אך הבעיה היא של עתיד  
ההתישבות ויש צורך בקביעת סדר עדיפויות. השיטה עתה היא של תחילת  
השקעות בתכניות "בנה ביתך" כאשר הממשלה משתפת בכמחצית הסכום המושקע  
בבניה והתהליך הוא איטי יותר, מאידך השקעות בבניה זמנית אינן יותר  
זולות והבעיה מתעורר שוב עוד שנתיים.

יעקב כץ, אל"מ:

הבעיה היא של המשאבים ולאן מפנים אותם? לדעת המימשל יש לחזק את  
התשתית הקיימת ולהרחיבה.  
ככל שהזמן עובר, נכונות המתיישבים להשאר בשטח פוחתת ולכן יש צורך  
בהשקעות בתשתית - כבישים, טלפונים ותעסוקה. לכן יש להפנות מירב  
המשאבים להשרשת הגוף הקיים. לכך תהיה גם השפעה על תפיסת הערכים את  
הישובים כישובי קבע.

אליהו עטיה:

1. מהו הפוטנציאל האנושי להתישבות בשטחים?
2. האם יש בכוחנו לספק התשתית הדרושה ל-2500 משפחות נוספות?
3. האם יהיו יזמים שיהיו מוכנים להשקיע בפרוייקטים מעבר לקו הירוק  
לשעבר? הבעיה קטנה יותר בישובים קרובים לקו הירוק והיא חמורה  
יותר במקומות מרוחקים.
4. בעיית תעסוקת הערבים במפעלים.

יוסי מרגלית:

נתונים לגבי השקעות הממשלה בבניה:  
להכשיר מגרש ל"בנה ביתך" עולה לממשלה: 60.000 שקל  
הלוואה: 75.000 שקל  
135.000 שקל

בניה ביזמת הממשלה עולה ליח"ד: 300.000 שקל  
בניה זמנית עולה ליח"ד: 200.000 - 175.000 שקל

תכנית הבעיה של משרד השיכון:  
בקריח ארבע בונים לפי אפשרויות הקויקע  
במעלה אדומים בונים בהתאם למשאבים  
באריאל יאוכלסו בתחילת 1981, 61 משפחות וב-1982 יאוכלסו 200 משפחות.

אורי בראון:

אם רוצים להגדיל מספר המתישבים יש לבנות בניה זמנית כמקביל לבנית הקבע. אפשר להמשיך ולחיות בבניה זמנית. לדעתו אין בעיה של מספר המשפחות הרוצות להתישב. אפשר לבנות בניה זמנית-קבע כבאלון מורה. אין לתלות ההתשיבות בתשתית.

זאב בן יוסף:

יש להבדיל בין ישובים עירוניים בהם ניתן לישב מספר רב של מתישבים, לישובים כפריים בהם צריכה להתבצע קליטה סלקטיבית בהתאם לתפקוד חברתי והכלכלי של הישוב (אורי בראון חולק על כך). בניה זמנית באה על חשבון אמצעי הייצור, כל בניה למגורים באה על חשבון ביסוס הקיים. צריך לשים דגש על אמצעי הייצור.

מתי שמואלביץ:

האם ניתן לחשב כמות הבניה הדרושה למגורים ותשתית ומה התקציב הדרוש לכך?

אל"מ א. בקנשטיין:

התקציב כיום עובר דרך הממשל. המשרדים מתיחסים ליו"ש כמו אל כל שטח אחר ולכן אין הקצבה מיוחדת ליו"ש בתקציבי המשרדים.

ישראל ארקין:

התקציב בשנה הבאה לא יהיה גדול מתקציב השנה. אם רוצים תנופת התישבות תצטרך הממשלה למצוא המקום שבו יש לקצץ כדי להעביר לנושא הזה. הבעיה היא יצירת סדר העדיפויות - הנקודה החזקה והחלשה כאחד היא אי תלות כלכלית של המתישבים במקום מושבם. אם יצירת התשתית היא העדיפה, הרי הדבר הוא ללא פתרון. אולם אם המדובר בשכונות של י-ס, פ"ח וכו', הרי אין צורך לדאוג לפרנסת המתישבים. ולכן המפתח הוא בפיתוח רשת הכבישים. יש צורך ברישום טכני - כלומר רישום תקציב ליו"ש בתקציבי המשרדים. הבעיה היא בשומרון ושם יש לדאוג בעיקר לדיור ולכן יש לדחות עתה ההשקעות בפארקים תעשייתיים ובהעשייה.

מתי שמואלביץ:

המטרה היא הכנת תכנית ושיהיה עלינו לפעול על פיה, התקציב יבוסס על תכנית זאת.

יעקב הברפלד:

משרד התקשורת משרת את התשתית. מבקש לקבל: רשימה של הישובים סדר עדיפויות לגבי הישובים מינימום הכרחי לכל ישוב. הגישו תכנית למשרד החקלאות ומבקש לדעת: האם התכנית אושרה? האם יש לעדכנה? משרד התקשורת אינו יכול לקבוע עדיפויות.

יוסי מרגלית:

השנה בונים ביו"ש כ-1400 יח"ד (400 ביו"ש, 500 במעלה אדומים ו-500 בנה ביתך). יש צורך לכתוב בתוך התקציב את התקציב ליו"ש כסעיף נפרד.

מתי שמואלביץ:

מציע הקמת ועדה מצומצמת שתקבל תכנית המשרדים ותקבע מה נתבע מכל משרד מבחינת סדר העדיפויות והתקציבים.

יוסי מרגלית:

נושא הכבישים הוא החשוב ביותר וכיניהם כביש חוצה שומרון הוא החשוב ביותר. מציע חלוקה תקציבית של 100 מיליון ל"י כדי להתחיל בעבודה:  
25 מיליון משרד השיכון (לא מע"צ)  
25 מיליון הסוכנות היהודית  
25 מיליון משרד הכטחון  
25 מיליון האוצר.

אורי בראון:

יש החלטה בנוגע לחוצה שומרון: משרד הכטחון יקציב 40% מהתקציב, המחלקה להתישבות 30% ומשרד השיכון 30%.

החלטות:

- א. הוקמה ועדה מצומצמת לקביעת התכנית, אשר תקבל הנתונים מן המשרדים. הועדה מורכבת:  
אורי בראון - יו"ר  
יוסי מרגלית - שיכון  
אברהם סנפירי - אוצר  
אל"מ יעקב כץ - איו"ש  
אל"מ דן סתו - אגף התכנון.
- ב. להזמין את אל"מ דן סתו להשתתף בישיבות הועדה.
- ג. הישיבה הבאה ביום ג', 11.11.80, בשעה 9.00 במשרד ראש הממשלה.

324



תשמ"א	חשוון	כד'
1980	נובמבר	3
1950	-	אצ

למאורי קובץ

למאורי קובץ

לכבוד  
שר האוצר

שלום רב,

הנדון: פיתוח ואחזקת מערכת הדרכים באזור יהודה והשומרון

1. עד היום מופקד פיתוחם ואחזקתם של מערכת הכבישים באזור יהודה והשומרון בידיהם של שלושה גורמים: - צה"ל, מפקדת האזור, גורמי והתיישבות השונים (קק"ל, חט' ההתיישבות, משרד הבינוי והשיכון).
2. חלוקת האחריות בין גופים אלה נקבעה בשל אופיים ופעילותם היומיומית הקבועה בשטח. חלוקה זו אינה ברורה והגוף הממשלתי העקרי, אשר תפקידו לעסוק בנושא - אגף הכבישים במע"צ - אינו נוטל כלל חלק, אלא כ"קבלן משנה" כאשר הוא נידרש לכיצוע ע"י אחד מהגופים שצויינו.
3. מצב זה גורם נזק בתחומים: - טיפול בלתי גאות ומקצועי במערך הכבישים. - הקצאת תקציבים ומשאבים, ע"ח תקציבי גופים שאינם כלל אחראים לנושא, על פי סדר עדיפויות בלתי מאוזן. - חילוקי דעות מתמידים בין הגורמים השונים וקשיים באיתור וחלוקת הכבישים, כל אחד לסמכותו ואחריותו.
4. כהחלטת הממשלה מס' 380 מישיבתה ביום 20 ינואר 80 הוטל על מערכת הבטחון, משרד הבינוי והשיכון ומשרד החקלאות לסכם נושא תוכנית אב למערכת כבישים באיו"ש לשנות ה-80, עפ"י סדר עדיפויות וחלוקה לאחריות הגופים השונים. בפגישה שנערכה במשרדי עם כל הגורמים השותפים לנושא סוכם, כי האחריות בטיפול צריכה להתארגן ולהתבצע כדלקמן: -  
א. פיתוח ואחזקת מערכת הכבישים הראשית (רמה א' וב') תהיה באחריות אגף הכבישים (מע"צ) במשרד הבינוי והשיכון.






- ב. פיתוח ואחזקה של כבישים מקומיים (ברמה ג') תחלק:-
1. כבישי גישה לישובים המוקמים על ידי המינהל לבניה כפרית באחריות משרד הבינוי והשיכון.
  2. כבישי גישה לישובים (זמניים) המוקמים ע"י חטיבת ההתישבות בהסדרות הציונית באחריות חטיבת ההתישבות (עם הקמת ישובי הקבע, יעבור תחום הטיפול בכבישים למינהל לבניה כפרית/משרד הבינוי והשיכון).
  3. מערכת כבישי הבטחון בבקעת הירדן ודרכי גישה למחנות ומתקני צה"ל - באחריות מערכת הבטחון.
  4. כבישי גישה בין ואל יתר הישובים באחריות הממשל הצבאי.
5. אבקש לשקול את הנושא ולהנחות, כי כבר בשנת התקציב הקרובה 1981 יוקצו התקציבים ותוטל האחריות לביצוע בהאם לחלוקה שהוצגה.

כ ב ר ה

מרדכי צפורי  
סגן שר הבטחון

העתקים שר הבינוי והשיכון  
שר החקלאות  
מנכ"ל משרד הבינוי והשיכון  
מנהל מע"צ  
מנהל המינהל לבניה כפרית וישובים חדשים  
מנכ"ל חטיבת ההתישבות  
מתאם הפעולה בשטחים  
סגן הרמטכ"ל





# אזור יהודה ושומרון תכנית אב לכבישים

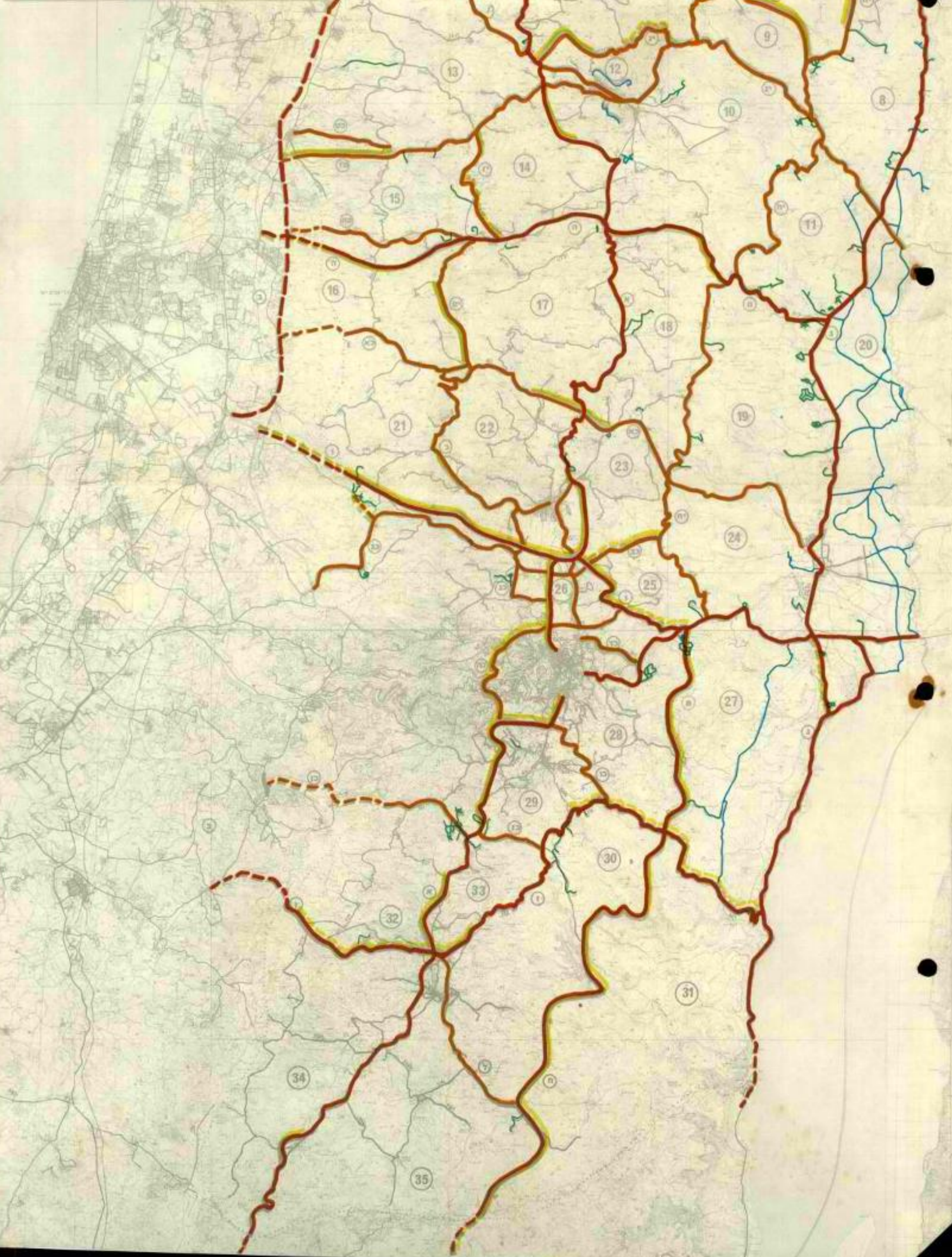
**כבישים ברמה א** באחריות מט"צ (א-ט)

**כבישים ברמה ב** באחריות מט"צ (ז-ט)

**כבישים ברמה ג** באחריות גרמי החישוב  
 באחריות מנהלית  
 באחריות הממשל הצבאי

**השבצות שנה**  
הכמות בכבישים  
במסלול ג

**מצב הביצוע**  
 איתן כיום  
 איתן סבוכ



PKS1 =  
- 5/16. 2130 3/12 =  
2/19/11 C 1.20 =  
1.31 - 4/18/11 =