


א.א.

נתיב סמואל-ישראל

השם

א 53/4144



שם תיק: נבי סמואל

מזהה פני: א-4144/53

מזהה פריט: 0013xx

כתובת: 3-312-4-9-6

תאריך הדפסה 30/08/2017



ארכיון המדינה

משרד ראש הממשלה

טופס מראה מקום להוצאת תעודות יחידות*

חטיבה מס': _____
מיכל מס': 4144
תאריך התעודה: 23.10.80
שם מחבר התעודה: _____
שם הנמען: _____
טיק מס': 53 א
סוג התעודה (סמן ✓ במקום המתאים):

- מכתב
- מברק
- תזכיר או מיזכר
- דין וחשבון או זכרון דברים משיחה או דיון
- פרוטוקול של שיחה, דיון או ישיבה

*הטופס ימולא בשני עותקים. העותק הירוק יוכנס לתיק במקום התעודה שהוצאה;
העותק הלבן יצורף לתעודה שהוצאה.

רחוב ינאי 6

טל. 6-5-245334

ירושלים

סימוכין אפ/י-31-ר

תאריך 28.12.82

לפניה נתיב
נבי סמואל

לכבוד

עו"ד ר. ריבלין

רח' בן-יהודה 3

ירושלים-94623

הסניפים

ח

טל. 02-971623

בית לחם

טל. 02-7402595

יריחו

טל. 02-922616

רמאלה

טל. 02-952747

שכם

טל. 053-94111/631

טול כרם

טל. 053-98705

טל. 065-23854/16

הנדון: - קרקעות נבי סמואל-השלמה קרקע לחכנון

וביגוי

מ-ך מ-10.12.82 - 198

בפגישתנו מיום 7.12.1982 לא קבענו כי חכין
כבר בשלב זה תכנית שתואם גם אדריכל דרכסלר
או יוסי נעים.

קבענו כי תמציא לנו מפה בציון גבולות שטחי
הבעלים הנפקדים שהנך מבקש לכלול בחכניחך, כדי
ליזום דיון במישור המשפטי לגבי השימוש בשטח זה.

ייעוד שטחי הנפקדים ייקבע רק לאחר תוצאות הדיון.
לתשומת לבך המירבית.

בברכה,

י. נהרי
הממונה

העתקזמר מ. דקל-ס/שר החקלאות
מר א. צור, מש' החקלאות ✓
אדריכל יאיר גוטמן

1914

1914

1914

1914

1914

1914

1914

1914

1914

1914

1914

1914

1914

1914

1914

1914

1914

1914

1914

1914

1914

1914

1914

1914

נדון - סמואל

REUVEN RIVLIN, Advocate
SHLOMO FLIGELMAN, Advocate

ראובן ריבלין, עורכי דין
שלמה פליגלמן, עורכי דין

Ref. 198 מספר

Jerusalem 10 בדצמבר 1982 ירושלים



לכבוד
מר יהודה נהרי
הממונה על רכוש נפקדים ביו"ש
רחוב ינאי 6
ירושלים

..א.ב.

הנדון: קרקעות נבי סמואל - השלמת קרקע לתכנון ובינוי

בהמשך לפגישתנו מיום 7.12.1982, בהשתתפות סגן שר החקלאות מר מיכאל דקל, מר אבי צור ומר משה עין מור, הנני להעלות על הכתב ההערות וההנחיות שניתנו לי, כדלקמן:

1. אדריכל יאיר גוטמן מטעם היזמים, בהמשך להרשאת התכנון שקיבלו היזמים ולאחר תאום עם אדריכל מושקוביץ, יתכנן מחדש את האזור הצפוני-מערבי של גבעת נבי סמואל, תוך התבססות על הקרקעות הרשומות בבעלותי (כנאמן עמבר בעלי מניות בחברת נבי סמואל בע"מ וחברת מצפה גבעות בע"מ, תוכנית ממ/15/81 ו-ממ/16/81), עד לתואי הכביש לפי התכנון הסופי.

2. אדריכל יאיר גוטמן יכין תוכנית פרוגרמה מילולית, אשר תטביר פרטי התוכנית, הנימוקים והשיקולים ליעודים השונים של השטחים.

לצורך כך יתאם מר גוטמן פעולותיו עם אדריכל דרקסלר, שתכנן את השטח המיועד ל"כנה ביתך" באזור נבי סמואל מטעם חברת ערים, וכן עם אדריכל יוסי נעים, ראש צוות תכנון משרד החקלאות.

3. אנו נעביר לכם מפה בה יסומנו המגרשים שבבעלותנו, ויפורטו הבעלויות של הקרקעות הגובלים, תוך ציון מי מהם הוא נפקד.

4. אנו נכין במקביל את כל אותם נימוקים תוכנוניים, משפטיים ובטחוניים-לאומיים, המסבירים את הצורך בהשלמות קרקע תוך הסתמכות על הקרקעות הגובלים בשטחים שבבעלותנו.

5. למועד לציין החשיבות הרבה שביזמתנו להקמת ישוב יהודי, למרגלות הגבעה הידועה כ"קבר סמואל הנביא" שהוא אתר לאומי, וכאשר למעשה כל הקרקעות שבבעלות נפקדים אין להם ערך כלכלי ממשי, אלא אם וכאשר יתוכנן על ידינו ויושב על ידי יהודים.

מספרו Ref. _____

ירושלים Jerusalem _____

- 2 -

6. אנו מצדנו נהיה מוכנים לרכוש אותן חלקות במחיר שוק, כאשר אותם סכומים שיתקבלו עבור הנפקדים יהוו עבורם השבחה נכס במלוא מובן המלה, כך שאיש לא יגא נפסד ואנו נוכל להקים ישוב להפארת.

נודה לכת אם במקביל תואילו לשתף אתנו פעולה בקשר עם סקר בעלויות, על מנת לוודא ~~באמצעות~~ בעליהם שאינם נפקדים, כדי שנוכל לפעול בהתאם, כך שלאחר בדיקת הבעלויות ניתן יהיה להקצות לנו החלקות.

מכבוד רב,

רֵאוּבֵן רִיבְלִין, עוֹיֵד

1. מר מיכאל דקל, סגן שר החקלאות. ✓
2. מר משה עין מור, מנהל המינהל.
3. מר אבי צור, עוזר לענייני התיישבות, משרד החקלאות.
4. אדריכל יאיר גוטמן.

121

רֵאוּבֵן רִיבְלִין REUVEN RIVLIN

משרד עורכי דין LAW OFFICES

רחוב בן יהודה 3, ירושלים 94623 - טל. 221692
3, Ben Yehuda St., Jerusalem 94623 - Tel. 221692

REUVEN RIVLIN, Advocate
SHLOMO FLIGELMAN, Advocate

רֵאוּבֵן רִיבְלִין, עוֹרֵךְ דִּין
שְׁלֹמֹה פִּלִּיגֶלְמָן, עוֹרֵךְ דִּין

מספרו 198 Ref.

ירושלים 30 במרץ 1982 Jerusalem

לידי מר אבי צור
עוזר לעניני התיישבות

לכבוד
סגן השר מר מיכאל דקל
משרד החקלאות
רחוב ארניא 8
הקריה
תל-אביב



א.נ.י.

הנדון: השלמת קרקע בבני סמואל

הנני מאשר בתודה קבלת מכתבך מיום 17.3.1982.

נראה לי כי נפלה טעות לגבי הקרקע אותה מבקשים אנו כהשלמה ל-55 הדונמים הנמצאים ברשותנו, ושנרשמו על שמנו בלשכת רושם המקרקעין ברמאללה. אין אנו מתייחסים כלל לשטח של 425 דונם הנמצאים בנהולכם, שכן אין הם צמודים לחלקות שברשותנו. המדובר בשטח השייך לאפוסטרופוס הכללי והגובל בשטח שתי החקלות שבבעלותנו, וכבר באנו בדברים עם ה"ה יהודה נהרי ואיתן כהן, מהמחלקה לנכסי נפקדים של מינהל מקרקעי ישראל, בדבר איתור אותו שטח.

נראה לנו כי אין כל קושי להקצות לנו מספר דונמים אשר יאפשרו לנו תכנון רצוף שיאפשר בניה על החלקות שלנו, ונודה לכם באם תואילו לתת ברכתכם לאפשרות זו, שכן אין הדבר פוגע ברצף החלקות שברשותכם.

על אף שקיים מרווח בין 425 הדונם המתוכננים על ידי משרדכם, לבין חלקותינו, אין ספק כי יש לתאם תכנון שני הפרוייקטים כך שהתוכניות תשולבנה זו בזו, תוך מתן גיבוי למערכות ציבוריות של חשמל, מים, ביוב ודרכים.

אנו מדצנו כבר פנינו למהנדס מושקוביץ ממנהלת יו"ש, על מנת להציג בפניו תוכניותינו לבינוי החלקות שברשותנו, ועתה מצפים אנו רק להסכמתכם להשלמת קרקע, אשר תאפשר רצף לצורך תכנון מקשה אחת.

למותר לציין כי אנו גאלנו הקרקע, ובין היהודים היחידים הרשומים כאנשים פרטיים, בעלי זכויות בקרקעות הגובלות בירושלים, והנמצאות מעבר לקו הירוק.

יוזמה לזרוז העניין מצדכם תועיל לקידום התכנית, שהיא באינטרס שלנו כמו גם של מדינת ישראל.

בכבוד רב,

רֵאוּבֵן רִיבְלִין, עוֹרֵךְ דִּין

1957

1957

1957

1957

1957

1957

1957

1957

1957

1957

1957

1957

1957

1957

1957

1957

1957

לבי סולקין



סגן שר החקלאות
מיכאל דקל

תאריך 17.3.82

לכבוד
עו"ד י. ריבלין
בן יהודה 3
ירושלים. 94 623

הנדון: קרקע בנבי סמואל.

לאחר בדיקה המסמכים שהוגשו לנו ישנם 55 דונם ברשותכם
וההשלמה שאליה הנך מתיחס הינם 425 דונם אשר נמצאים בנ"הולנו
ושאוחם לא נוכל להעביר מכיון ששני השטחים אינם מהווים רצף
טבעתי יעבור במקום הכביש לגבעון.

בכבוד רב,

אשר צור
עוזר לענייני החיטבות.

REUVEN RIVLIN, Advocate
SHLOMO FLIGELMAN, Advocate

רֵאוּבֵן רִיבְלִין, עוֹרֵךְ-דִּין
שְׁלֹמֹה פִּלִּיגֶלְמָן, עוֹרֵךְ-דִּין

מספר 198 Ref.

ירושלים 4 בנואר 1982 Jerusalem

ר. ריבלין

לכבוד
מר אבי צור
יועץ סגן שר החקלאות
משרד החקלאות
רחוב ארניא 8, הקריה
תל - אביב

א.נ.א.

הנדון: בקשה להשלמת קרקע

בהמשך לפגישתנו, עם סגן שר החקלאות, מר מיכאל דקל, הנני מתכבד לפנות אליך בבקשה רשמית כדלקמן:

1. כידוע לך הנני נציגם של 61 בעלי זכויות בקרקע אותה רכשו באזור נבי סמואל, והידוע כגוש 2 חלקה 434 וגוש 3 חלקה 18, והכוללת כ-55 דונם.
 2. החלקות הנ"ל נמצאות למרגלות קבר שמואל הנביא, וגובלות בשטח המיועד לתכנית בנה-ביתך.
 3. החלקות הנ"ל עברו כל הליכי רישום ראשון בטאבו ומאללה, ולמעשה אנו בשלב של רישומן על שמי, כנאמן עבור חברות קרקעות נבי סמואל בע"מ ומצפה גבעון בע"מ, שבעלי המניות של חברות אלה הינם בעלי הזכויות בקרקעות.
 4. מזמן גאולת הקרקע בשנת 1973 בקשו כל המשקיעים לבנות ביתם באזור זה, ועתה יתכן כי חלומם יתגשם.
 5. לצורך תכנון השטח מבקשים אנו כי תאשרו לנו השלמת קרקע לצורך יצירת רצף שיאפשר תכנון ובנוי של שכונה לתפארת.
- לנוחיותך מצרפים אנו מפה המצביעה על האזור ועל מיקום שתי החלקות שבבעלותנו והשטח המבוקש על ידינו לצורך השלמת הרצף הקרקעי. (השטח האסווא) בשטח - רצף והאסווא בשטח לא מנהל מקרקעי ישראלי זמנית הנני - בנה ביקור) מיד עם אישור החכרת הקרקע שבבעלות המינהל, נוכל להתחיל בתכנון לצורך ביצוע בפועל של הקמת השכונה.

בכבוד רב,

רֵאוּבֵן רִיבְלִין, עוֹד

1. מר יהודה נהרי, מינהל מקרקעי ישראל
2. מר איתן כהן, מינהל מקרקעי ישראל.

1940
1941
1942
1943
1944
1945
1946
1947
1948
1949
1950

1940-1950

1940-1950

1940-1950

1940-1950

1940-1950

1940-1950

1940-1950

1940-1950

1940-1950

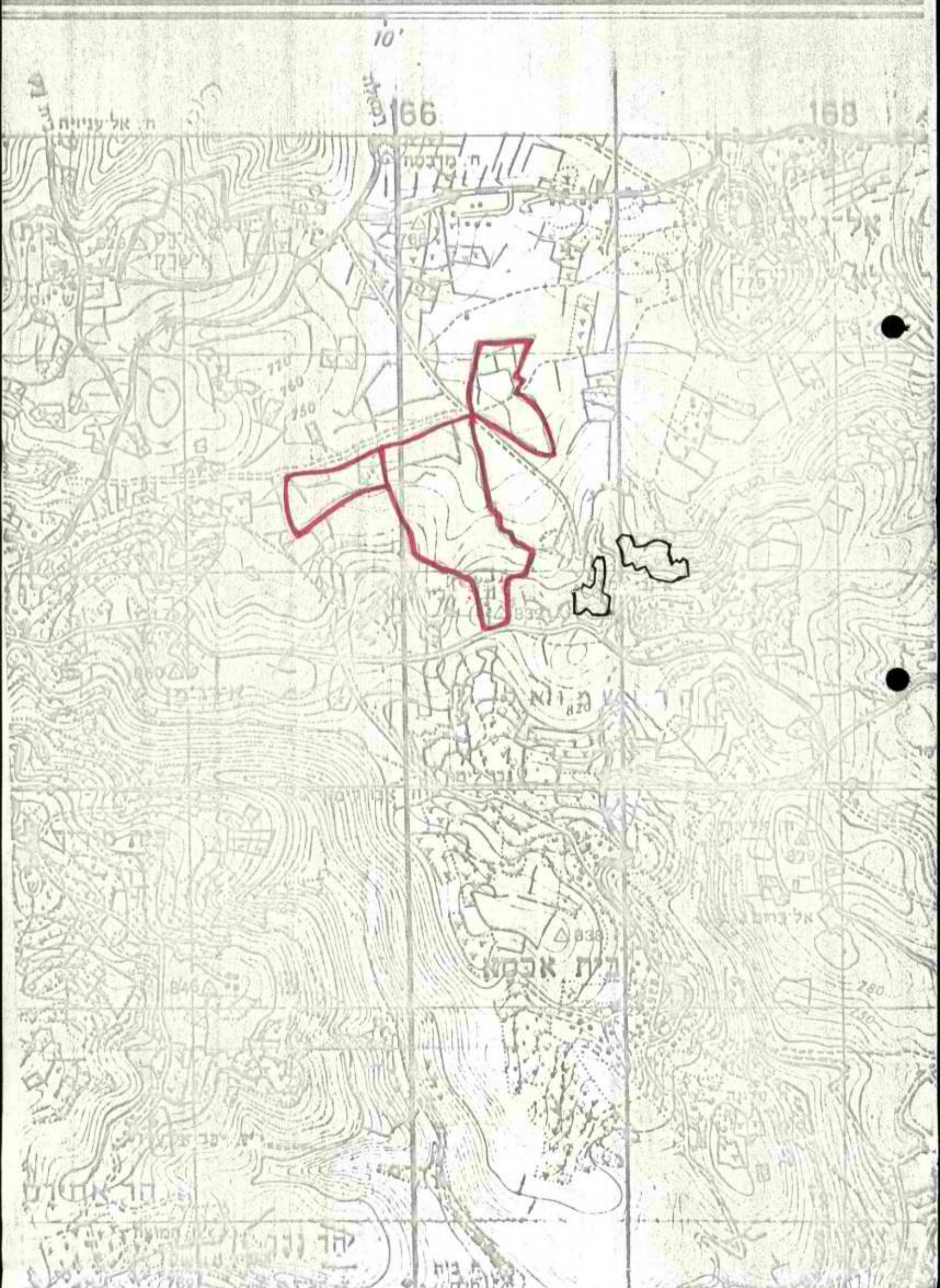
1940-1950

1940-1950

1940-1950

1940-1950

רל חמפת ישראל בק.מ. 1:50,000 שנוכרה ושורטטה ע"י אנף המדידות, ישראל.
הקון מרטים הלפי בלעו כל הזכויות שמורות לאנף המדידות, ישראל.





סגן שר החקלאות
מיכאל דקל

21.10.81

לכבוד
מר מאיר שמיר
ראש מנהל מקרקעי ישראל
רח' שמאי 9
ירושלים.
א.ג.ג.

הנדון: תכנית המנהל להקמת שכונת נבי סמואל
בשיטת "בנה ביתך".

באמצעי התקשורת נמסר לפני זמן מה כי ראש
עריה ירושלים, מר טדי קולק, הגיש את התנגדותו
לתכנית המוצעת של "בנה ביתך" בשכונת נבי סמואל
בפני ועדת התכנון העליונה באיו"ש.

אודה לך באם תעדכן אותנו מה התפתח בנושא
זה מאז.

בכבוד רב,

~~קלוד מלכה
עוזר לסגן השר.~~

העחק: אשר קדוש.

Faint, illegible text at the top of the page.

Faint, illegible text below the first section.

Faint, illegible text in the middle section.

Faint, illegible text in the lower middle section.

Faint, illegible text near the bottom of the page.

A large, stylized signature or scribble in the bottom right corner.

Faint, illegible text at the very bottom of the page.

אשר קדוש
גבעת זאב
ת.ד. 6506
ירושלים

ג'ן נ'י סימא

ירושלים, ו' תשרי תשמ"ב
4 אוקטובר 1981

לכבוד
מיכאל דקל
סגן שר החקלאות
ירושלים

מכובדי,

הנדון: תוכנית ממ"י להקמת שכונת נבי-סמואל בש"טת "בנה ביתך".

כ- חודשיים לפני הבחירות לכנסת העשירית, נמסר באמצעי התקשורת כי מר טדי קולק, ראש עיריית ירושלים הגיש את התנגדותו לתוכנית המוצעת, בפני ועדת התכנון העליונה שבאיו"ש. לפי כל הסימנים בשטח, אכן התנגדותו הביאה לכך שמאז תוכנית זו בהקפאה עמוקה.

שכונה זו, המתוכננת להבנות על קרקע לאום, חשובה מאוד לקשר הישיר בין גבעת זאב - לירושלים, ולמניעת חיבורם של שני הכפרים: אל ג'וב ו-בידו.

מתוך הכרותי את פועלך למען ישוב ארץ ישראל, בטוחני כי תעשה להגשמת תוכנית זו.

בברכת תל-חי

197

אשר קדוש

17 (10/04/11)

Faint, illegible text at the top of the page, possibly a header or introductory paragraph.

A block of faint, illegible text in the middle section of the page.

A block of faint, illegible text below the middle section.

A block of faint, illegible text near the bottom of the page.

Faint, illegible text at the bottom right of the page, possibly a signature or date.

קרן קיימת לישראל
KEREN KAYEMETH LEISRAEL
 (JEWISH NATIONAL FUND)

TELEGRAMS: KEREN, JERUSALEM • טלגרמות • ת"ד 283 • 35261 • טלפון • ירושלים • הלשכה הראשית
 HEAD OFFICE: JERUSALEM • TEL. 35261 • P. O. Box 283 • CODES: BENTLEY & R. MOSSE

המחלקה לרכישת קרקע

כ"ו בכסליו תשל"ט
 26 בדצמבר, 1978

(M) (62) ~~אמיל~~
 נבי-סמואל

לכבוד
 מר ש. בן-שמשי
 מנכ"ל קק"ל
 ירושלים

חנוד: רשום ופצול קרקע של הימנוחא בע"מ
 באדמוח נבי-סמואל.
 מספרנו: כללי/29.

א.ג.

1. אני שמח להודיע לך כי, לאחר מאמץ של שנים אחדות ופעולות משפטיות שונות, לרבות סלוק החנגדויות והסדר הזכויות שהיו להימנוחא בע"מ לפי רשום קיים נבי-סמואל 1 דף 2, הצלחנו להביע לרשום זכויות אלו לגבי שלש חלקות, לאחר פצול הקרקע ל-4 חלקות:-

ספר 1 דף 7 חלקה מס' 1	בשטח של 365.134 דונם.	בשלמות
" 1 " 8 " 2	" " 59.166	" " "
" 1 " 9 " 4	" " 29.217	" " "
" " " 3	" " 40.454	" " "
בס"ה		493.991 דונם.

*

2. החלקות שנושמו עפ"י המפה המאושרת הן חלקות מס' 1, 2, ו-4. בס"ה גרשם ע"ש הימנוחא שטח של 453.537 דונם.

לגבי חלקה מס' 3 מתנהל עדיין משפט בינינו לבין שני חובעים מביח-איקסה, הטוענים כי הקרקע שייכה להם. רשום הקרקע על שמנו נמנע עקב צו מניעה שהוצא נגדנו ע"י ביהמ"ש המחוזי ברמאללה, ומאוחר יותר עפ"י צו מניעה סופי, שבוטל עקב ערעורנו לביהמ"ש הגבוה לערעורים ברמאללה.

3. מן הראוי לציין כי הרשום הקודם בספר 1 דף 2 היה לגבי שטח של 488.618 דונם אשר הוא קטן ב-5.373 דונם מארבע החלקות, וצ"ל כ-35.081 דונם משלש החלקות שנושמו על שמנו. רשום זה היה חופף גם את הרשום שבספר 1 דף מס' 3, השייך לאדם בשם אסמעיל מוחמד איסמעיל. הבעלים הרשום מכר את זכויותיו לסהר וחפצדי אחרי מלחמה ששה הימים ואלה חבצו את הקרקע לעצמם. בהסכם בינינו לבינם משכו את החנגדויות והרשום האמור הוא יחמזג עם הרשום שלנו ולא חבוצע בו פעולה כלשהי בעתיד.

מצ"ב צלומים של תעודות הרשום החדשות בצרוף מפה הרשום.

בברכה,

א. הללי, עו"ד
 מנהל המחלקה.

/יה

העתיקים: מר א. בנאי, ממ"י, י-ם
 הממונה על הרכוש הגטוש והממשלתי ביר"ש, י-ם
 הנהלת הימנוחא בע"מ, י-ם
 קק"ל חיפה

* לא נשלח קצת התאכזב.

נא לשלוח במכתבים ישר ללשכה הראשית ולא עמי כתובת עובדי

9.11
 מר ש. בן-שמשי
 מנכ"ל קק"ל
 ירושלים

المدينة او القرية السي صموئيل

الموقع او الخطة المطبخ ووقف

صورة قيد مستخرجة عن سجل الاراضي

مكتب تسجيل الاراضي في السي

رقم صورة القيد

رقم نظام القيد ٦١٧١٢١
رقم القيد ١٥٨-٢٥٨-٢٦٦-٣٧٤١٢٧٤١٧ رقم الاستدعاء

رقم السجل ٤١ رقم الصفحة ٨

ملاحظات	البدل أو القبعة		الحصص	اسم الموقوف اليه	اسم الناقل	نوع المعاملة	المساحة		الحدود	وصف الملك	نوع الارض (الرقبة)	تاريخ التسجيل	رقم العقد
	دينار	فلس					دوم	متر مربع					
	٥٩١٨	٦--	كاشف	شركة محمودنا المحدودة ليمان	—	كجزء	٥٩	١٨٦	شركة لانا زهرجات محمد علي اوده رأسه سعور اوده هنونا: طر بهد اعظم اهد شركة ابراهيم عيسى زيانديك محمود زاهد وخوانه نرفا اهد ورا اهدونه	—	سري	٧٨/١٤/٢٢	٧٨/٥٥



أشهد بأن التفاصيل المدونة اعلاه هي صورة طبق الاصل عن سجل الاراضي وقد أعطيت ثناء استيفاء رسم مقداره فلس ٢٥ لصال ١٥,٧٥ بموجب وصل رقم ١٩٧٠ بتاريخ ٧٩/٧/١١



مدينة او القرية النبي صهيونيل
 قع او الحلة الطيش رتضم بيتونيا

صورة قيد مستخرجة عن سجل الاراضي

مكتب تسجيل الاراضي في اسم
 رقم السجل ١٤١ رقم الصفحة ٩

رقم صورة القيد
 رقم الاستدعاء ٢٧٦٦
 رقم القيد ٢٧٢٤٢
 رقم القيد ٢٥٨ - ٢٦٦
 رقم القيد ١٥

٥٣/١٥

ملاحظات	البدل أو القبية		الحصص	اسم المقبول اليه	اسم الناقل	نوع المعاملة	المساحة		الحدود	وصف الملك	نوع الارض (الرقبة)	تاريخ التسجيل	رقم العقد
	دينار	فلس					دوتم	متر مربع					
	٢٦٥٣	١٣٥	٥٠	شركة هنتونا المحدودة للصناعة الفكا	-	تبرع	٢٩	٢١٧	شمالاً: طريق الجيب والحيص غربي الزنازير والياسى الله والمواة وسيد اللال نزع جنوباً: رشيد احمد سمارة عليهم عقل شرقاً: المقطم رقم ٣٣ غرباً: اورشليمى انفا رصه غرباً: اخوانه وسيد اللال زاهد، شرفا	-	صري	٧٨/١٤/٢٢	٧٨/٩



أشهد بأن التفاصيل المدونة اعلاه هي صورة طبق الاصل عن سجل الاراضي وقد اعطيت لقاء استيفاء رسم مقداره فلس ٢٥٠
 بشارك الخ ١٥, ٧٥ بموجب وصل رقم ١٩٧٠ بتاريخ ١١/١١/١٩٧٩

البلدية او القرية النبي صهيون

لوقوع او الخلة المصية رقم ٧٨١٤١٢٢

صورة قيد مستخرجة عن سجل الاراضي

مكتب تسجيل الاراضي في رام الله

٥٣/١٥

رقم صورة القيد

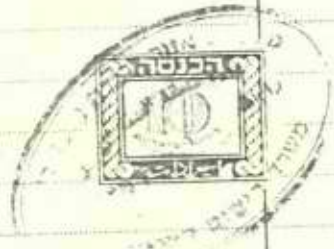
رقم دفتر القيد: ٦١٢١٢

رقم الاستدعاء: ٧٨١٤١٢٢ - ٢٥٨

رقم الصفحة ٧

رقم السجل ٤١

ملاحظات	البديل أو القبيعة		الحصص	اسم الموقوف اليه	اسم الناقل	نوع المعاملة	المساحة		الحدود	وصف الملك	نوع الارض (الرقبة)	تاريخ التسجيل	رقم العقد
	دينار	فلس					دوم	متر مربع					
	٧٢.٥٦	٨	كاسر	شركة كفونا المحدودة لبيع البضائع	-	تبرع	٢٦٥	١٤٢	شمالاً: حيدر مراد داخوت ولميسد الحبيب جنوباً: شركة كفونا ركنين حولي المصيطير حيدر صالح دمية حوران فالح قدوم الله محمود ومحمد عبد وعبدالله زكريا وشركا شرقاً: ابن عبد الرحمن محمود وعبدالله محمود الحد حيا به وشركا بادر مع سلكهم وعبدالله زبون وشركا كفونا غرباً: المقدم رقم ٣٣ حسب الخطة رقم عبد الحميد سليمان عقل وعبد حوران الحد حيا به وشركا بادر	-	سري	٧٨١٤١٢٢	٧٨١٤٥



أشهد بأن التفاصيل المدونة اعلاه هي صورة طبق الاصل عن سجل الاراضي وقد أعطيت لقاء استيفاء رسم مقداره فلس ٢٥
 نهار ١٥، ٧، ١٥ بموجب وصل رقم ١٩٧ بتاريخ ١١/١١/١٩٧٤

1. הימנותא בע"מ רשומה כבעלים בפנקס המקרקעין ברמאללא כבעלים של שטח קרקע רצוף בגודל 488 דונס ישנים שהם 447.618 דונס חדשים, ספר 1 שף מסי 2 והיא אף מחזיקה בשטח זה. השטח מעובד בחלקו על ידי ובהלקו האחר נטוע בעצי יער והיא מנהלה פעולות רשום ופעולות משפטיות בשטח זה נגד משיגי גבול למיניהם.


2. השטח הנדון נרכש כדת וכדין על ידי הימנותא בע"מ, המוכרים היו נחלת ישראל רמה בע"מ לא פחות ולא יותר וזה היה עוד לפני 1943 והרשום על שמה בהעברה ממנה נעשה ביום 19.5.43, לפי נוסח רשום מנדטורי הנמצא ברשותנו וניתן לקבל יוחק ממנו מהטאבו, רשום זה חודש על ידנו ונרשם לפי מפה מדודה ביום 23.12.78.

3. הליכי הרשום היו תקינים ופורטמו כדין, נערך ביקור בשטח על ידי רשם מקרקעין, דומנו השכנים והימנותא עצמה הגישה התנגדות לחלקות אחדות, ולאחר שהענין הוסדר וההתנגדות הוסרה נרשם השטח על שם הימנותא בע"מ.

1. הימנותא בע"מ רשומה כבעלים בפנקס המקרקעין ברמאללא כבעלים של שטח קרקע רצוף בגודל 488 דונם ישנים שהם 447.618 דונם חדשים, ספר 1 שף מס' 2 והיא אף מחזיקה בשטח זה. השטח מעובד בחלקו על ידה ובחלקו האחר נטוע בעצי יער והיא מנהלת פעולות רשום ופעולות משפטיות בשטח זה נגד משיגי גבול למיניהם.

2. השטח הנדון נרכש כדת וכדין על ידי הימנותא בע"מ, המוכרים היו נחלת ישראל רמה בע"מ לא פחות ולא יותר וזה היה עוד לפני 1943 והרשום על שמה בהעברה ממנה נעשה ביום 19.5.43, לפי נוסח רשום מנדטורי הנמצא ברשותנו וניתן לקבל עותק ממנו מהטאבו, רשום זה הודש על ידנו ונרשם לפי מפה מדודה ביום 23.12.78.


3. הליכי הרשום היו תקינים ופורטמו כדין, נערך ביקור בשטח על ידי רשם מקרקעין, דומנו השכנים והימנותא עצמה הגישה התנגדות לחלקות אחדות, ולאחר שהענין הוסדר וההתנגדות הוסרה נרשם השטח על שם הימנותא בע"מ.



1. הימנותא בע"מ רשומה כבעלים בפנקס המקרקעין ברמאללא כבעלים של שטח קרקע רצוף בגודל 488 דונם ישנים שהם 447.618 דונם חדשים, ספר 1 שף מס' 2 והיא אף מחזיקה בשטח זה. השטח מעובד בחלקו על ידה ובחלקו האחר נטוע בעצי יער והיא מנהלת פעולות רשום ופעולות משפטיות בשטח זה נגד משיגי גבול למיניהם.

2. השטח הנדון נרכש כדת וכדין על ידי הימנות א בע"מ, המוכרים היו נחלת ישראל רמה בע"מ לא פחות ולא יותר וזה היה עוד לפני 1943 והרשום על שמה בהעברה ממנה נעשה ביום 19.5.43, לפי נוסח רשום מנצטורי הנמצא ברשותנו וניתן לקבל עותק ממנו מהטאבו, רשום זה חודש על ידנו ונרשם לפי מפה מדודה ביום 23.12.78.


3. הליכי הרשום היו תקינים ופורסמו כדין, נערך ביקור בשטח על ידי רשם מקרקעין, דומנו השכנים והימנותא עצמה הגישה התנגדות לחלקות אחדות, ולאחר שהענין הוסדר וההתנגדות הוסרה נרשם השטח על שם הימנותא בע"מ.



1. הימנותא בע"מ רשומה כבעלים בפנקס המקרקעין ברמאללא כבעלים של שטח קרקע רצוף בגודל 488 דונם ישנים שהם 447.618 דונם חדשים, ספר 1 שף מס' 2 והיא אף מחזיקה בשטח זה. השטח מעובד בחלקו על ידה ובחלקו האחר נטוע בעצי יער והיא מנהלת פעולות רשום ופעולות משפטיות בשטח זה נגד משיגי גבול למיניהם.

2. השטח הנדון נרכש כדת וכדין על ידי הימנותא בע"מ, המוכרים היו נחלת ישראל רמה בע"מ לא פחות ולא יותר וזה היה עוד לפני 1943 והרשום על שמה בהעברה ממנה נעשה ביום 19.5.43, לפי נוסח רשום מנצטורי הנמצא ברשותנו וניתן לקבל עותק ממנו מהטאבו, רשום זה חודש על ידנו ונרשם לפי מפה מדודה ביום 23.12.78.


3. הליכי הרשום היו תקינים ופורטמו כדין, נערך ביקור בשטח על ידי רשם מקרקעין, דומנו השכנים והימנותא עצמה הגישה התנגדות לחלקות אחדות, ולאחר שהענין הוסדר והתנגדות הוסרה נרשם השטח על שם הימנותא בע"מ.



1. הימנותא בע"מ רשומה כבעלים בפנקס המקרקעין ברמאללא כבעלים של שטח קרקע רצוף בגודל 488 דונם ישנים שהם 447.618 דונם חדשים, ספר 1 שף מס' 2 והיא אף מחזיקה בשטח זה. השטח מעובד בחלקו על ידי ובחלקו האחר נטוע בעצי יער והיא מנהלת פעולות רשום ופעולות משפטיות בשטח זה נגד משיגי גבול למיניהם.

2. השטח הנדון נרכש כדת וכדין על ידי הימנותא בע"מ, המוכרים היו נחלת ישראל רמה בע"מ לא פחות ולא יותר וזה היה עוד לפני 1943 והרשום על שמה בהעברה ממנה נעשה ביום 19.5.43, לפי נוסח רשום מנדטורי הנמצא ברשותנו וניתן לקבל עוחק ממנו מהטאבו, רשום זה חודש על ידנו ונרשם לפי מפה מדודה ביום 23.12.78.


3. הליכי הרשום היו תקינים ופורסמו כדיון. נערך ביקור בשטח על ידי רשם מקרקעין. דומנו השכנים והימנותא עצמה הגישה התנגדות לחלקות אחדות, ולאחר שהענין הוסדר וההתנגדות הוסרה נרשם השטח על שם הימנותא בע"מ.



1. הימנותא בע"מ רשומה כבעלים בפנקס המקרקעין ברמאללא כבעלים של שטח קרקע רצוף בגודל 488 דונם ישנים שהם 447.618 דונם חדשים, ספר 1 שף מס' 2 והיא אף מחזיקה בשטח זה. השטח מעובד בחלקו על ידה ובחלקו האחר נטוע בעצי יער והיא מנהלת פעולות רשום ופעולות משפטיות בשטח זה נגד משיגי גבול למיניהם.

2. השטח הנדון נרכש כדת וכדין על ידי הימנותא בע"מ, המוכרים היו נחלת ישראל רמה בע"מ לא פחות ולא יותר וזה היה עוד לפני 1943 והרשום על שמה בהעברה ממנה נעשה ביום 19.5.43, לפי נוטח רשום מנדטורי הנמצא ברשותנו וניתן לקבל עוחק ממנו מהטאבו, רשום זה חודש על ידנו ונרשם לפי מפה מדודה ביום 23.12.78.

3. הליכי הרשום היו תקינים ופורסמו כדין, נערך ביקור בשטח על ידי רשם מקרקעין, דומנו השכנים והימנותא עצמה הגישה התנגדות לחלקות אחדות, ולאחר שהענין הוסדר וההתנגדות הוסרה נרשם השטח על שם הימנותא בע"מ.



1. הימנותא בע"מ רשומה כבעלים בפנקס המקרקעין ברמאללא כבעלים של שטח קרקע רצוף בגודל 488 דונם ישנים שהם 447.618 דונם חדשים, ספר 1 שף מסי 2 והיא אף מחזיקה בשטח זה. השטח מעובד בחלקו על ידה ובחלקו האחר נטוע בעצי יער והיא מנהלת פעולות רשום ופעולות משפטיות בשטח זה נגד משיגי גבול למיניהם.

2. השטח הנדון נרכש כדת וכדין על ידי הימנותא בע"מ, המוכרים היו נחלת ישראל רמה בע"מ לא פחות ולא יותר וזה היה עוד לפני 1943 והרשום על שמה בהעברה ממנה נעשה ביום 19.5.43, לפי נוסח רשום מנדטורי הנמצא ברשותנו וניהן לקבל יוחק ממנו מהטאבו, רשום זה חודש על ידנו ונרשם לפי מפה מדודה ביום 23.12.78.

3. הליכי הרשום היו תקינים ופורסמו כדין, נערך ביקור בשטח על ידי רשם מקרקעין, זומנו השכנים והימנותא עצמה הגישה התנגדות לחלוקת אחדות, ולאחר שהענין הוסדר וההתנגדות הוסרה נרשם השטח על שם הימנותא בע"מ.

1. הימנותא בע"מ רשומה כבעלים בפנקס המקרקעין ברמאללא כבעלים של שטח קרקע רצוף בגודל 488 דונם ישנים שהם 447.618 דונם חדשים, ספר 1 שף מס' 2 והיא אף מחזיקה בשטח זה. השטח מעובד בחלקו על ידי ובחלקו האחר נטוע בעצי יער והיא מנהלת פעולות רשום ופעולות משפטיות בשטח זה בגד משיגי גבול למיניהם.

2. השטח הנדון נרכש כדת וכדין על ידי הימנותא בע"מ, המוכרים היו נחלת ישראל רמה בע"מ לא פחות ולא יותר וזה היה עוד לפני 1943 והרשום על שמה בהעברה ממנה נעשה ביום 19.5.43, לפי נוסח רשום מנדטורי הנמצא ברשותנו וניתן לקבל עוחק ממנו מהטאבו, רשום זה חודש על ידנו ונרשם לפי מפה מדודה ביום 23.12.78.

3. הליכי הרשום היו תקינים ופורסמו כדין, נערך ביקור בשטח על ידי רשם מקרקעין, דומנו השכנים והימנותא עצמה הגישה התנגדות לחלקות אחדות, ולאחר שהענין הוסדר וההתנגדות הוסרה נרשם השטח על שם הימנותא בע"מ.

1. הימנותא בע"מ רשומה כבעלים בפנקס המקרקעין ברמאללא כבעלים של שטח קרקע רצוף בגודל 488 דונם ישנים שהם 447.618 דונם חדשים, ספר 1 שף מס' 2 והיא אף מחזיקה בשטח זה. השטח מעובד בחלקו על ידה ובחלקו האחר נטוע בעצי יער והיא מנהלת פעולות רשום ופעולות משפטיות בשטח זה נגד משיגי גבול למיניהם.

2. השטח הנדון נרכש כדת וכדין על ידי הימנותא בע"מ, המוכרים היו נחלת ישראל רמה בע"מ לא פחות ולא יותר וזה היה עוד לפני 1943 והרשום על שמה בהעברה ממנה נעשה ביום 19.5.43, לפי נוסח רשום מנצטורי הנמצא ברשותנו וניתן לקבל עותק ממנו מהטאבו, רשום זה חודש על ידנו ונרשם לפי מפה מדודה ביום 23.12.78.

3. הליכי הרשום היו תקינים ופורסמו כדין, נערך ביקור בשטח על ידי רשם מקרקעין, דומנו השכנים והימנותא עצמה הגישה התנגדות לחלקות אחדות, ולאחר שהענין הוסדר וההתנגדות הוסרה נרשם השטח על שם הימנותא בע"מ.

1. הימנותא בע"מ רשומה כבעלים בפנקס המקרקעין ברמאללא כבעלים של שטח קרקע רצוף בגודל 488 דונם ישנים שהם 447.618 דונם חדשים, ספר 1 שף מס' 2 והיא אף מחזיקה בשטח זה. השטח מעובד בחלקו על ידי ובחלקו האחר נטוע בעצי יער והיא מנהלת פעולות רשום ופעולות משפטיות בשטח זה נגד משיגי גבול למיניהם.

2. השטח הנדון נרכש כדת וכדין על ידי הימנותא בע"מ, המוכרים היו נחלת ישראל רמה בע"מ לא פחות ולא יותר וזה היה עוד לפני 1943 והרשום על שמה בהעברה ממנה נעשה ביום 19.5.43, לפי נוסח רשום מנדטורי הנמצא ברשותנו וניתן לקבל עותק ממנו מהטאבו, רשום זה חודש על ידנו ונרשם לפי מפה מדודה ביום 23.12.78.

3. הליכי הרשום היו תקינים ופורטמו כדיון, נערך ביקור בשטח על ידי רשם מקרקעין, זומנו השכנים והימנותא עצמה הגישה התנגדות לחלקות אחדות, ולאחר שהענין הוסדר וההתנגדות הוסרה נרשם השטח על שם הימנותא בע"מ.

1. הימנותא בע"מ רשומה כבעלים בפנקס המקרקעין ברמאללא כבעלים של שטח קרקע רצוף בגודל 488 דונם ישנים שהם 447.618 דונם חדשים, ספר 1 שף מסי 2 והיא אף מחזיקה בשטח זה. השטח מעובד בחלקו על ידי ובחלקו האחר נטוע בע"מ יער והיא מנהלת פעולות רשום ופעולות משפטיות בשטח זה נגד משיגי גבול למיניהם.

2. השטח הנדון נרכש כדת וכדין על ידי הימנותא בע"מ, המוכרים היו נחלת ישראל רמה בע"מ לא פחות ולא יותר וזה היה עוד לפני 1943 והרשום על שמה בהעברה ממנה נעשה ביום 19.5.43, לפי נוסח רשום מנצטורי הנמצא ברשותנו וניתן לקבל יוחק ממנו מהטאבו, רשום זה חודש על ידנו ונרשם לפי מפה מדודה ביום 23.12.78.

3. הליכי הרשום היו תקינים ופורסמו כדין, נערך ביקור בשטח על ידי רשם מקרקעין, דומנו השכנים והימנותא עצמה הגישה התנגדות לחלקות אחדות, ולאחר שהענין הוסדר וההתנגדות הוסרה נרשם השטח על שם הימנותא בע"מ.