

סיוור עתונאים לענייני מפלגות

כיהודה ובשומרון

29.5.1983

נא 4141/16



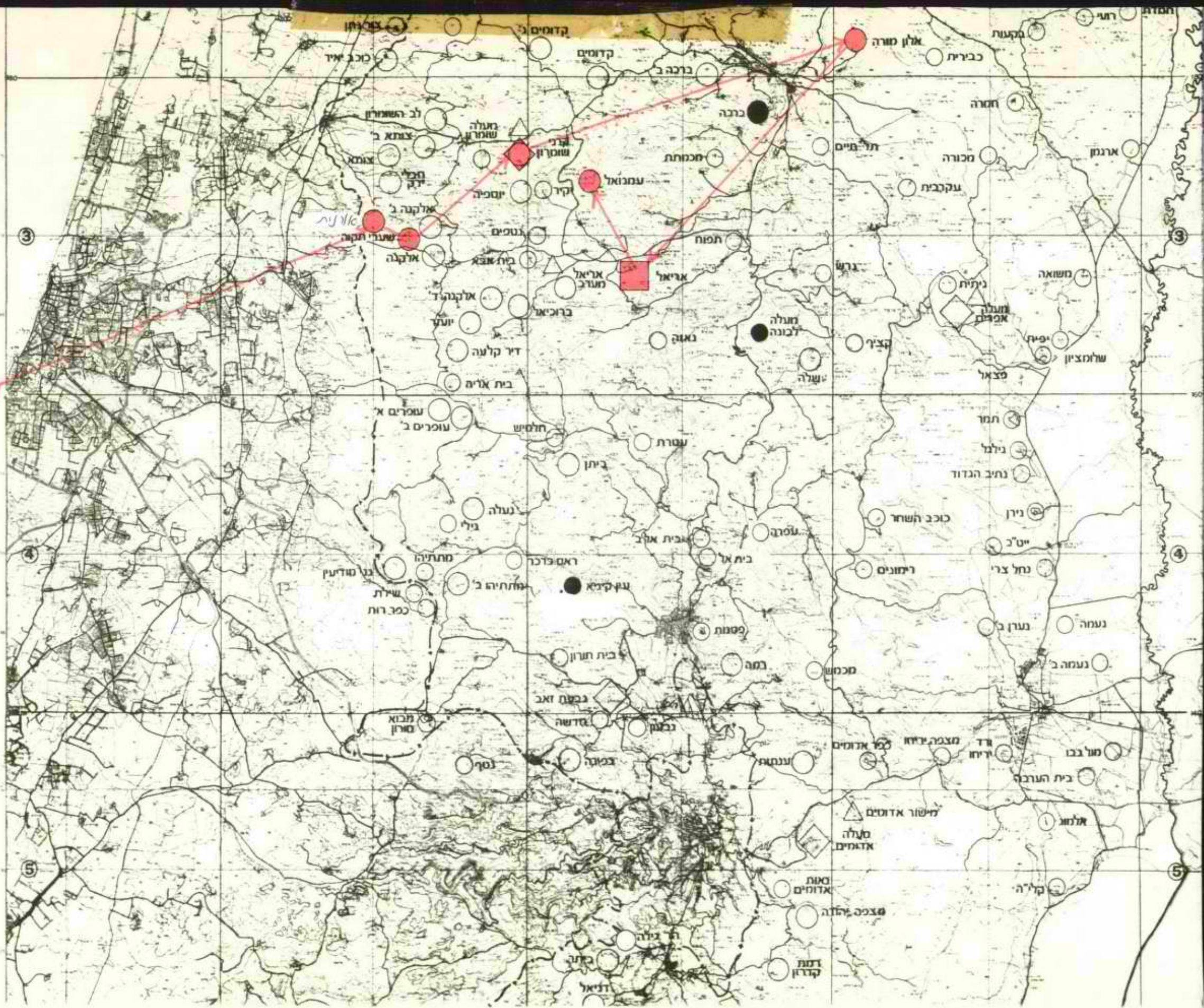
שם תיק: סיוור עיתונאים לענייני מפלגות ביהודה
ושומרון - כרך ד'

מזהה פיו: **4141/16-א**

מזהה פריט: 0013x73

כתובת: 3-312-9-4-5

תאריך הדפסה 30/08/2017





סגן שר החקלאות
מיכאל דקל

תאריך 2.7.83

לכבוד
מר ירשי אחימאיר
יו"ר תא עורכי החדשות
בית "מעריב".

א.נ.נ.

בהמשך לשיחתנו הטלפונית הנני מתכבד להזמין את תא עורכי החדשות בישראל,
לסיור מקצועי בדרום הר חברון.

הסיור יערך ביום ה' 28.7.83 בהנחייתו של סגן שר החקלאות לענייני חתישבות
מר מיכאל דקל.

לחלן סדר היום המוצע:

07.30 - יציאה מבית טוקולוב.

10.00-09.00 - תלם

11.15-10.15 - קרית ארבע

12.00-11.30 - יקין

12.45-12.15 - מעון

14.00-13.00 - כרמל - צהריים

14.90-14.15 - לוצימר

15.30-14.45 - מיתר

17.30 - הזרה לת"א.

אודה לך באם תאשר קיום הסיור, בטל' 03-211258, 03-211281

בכבוד רב,

קלוד מלכה
עוזר סגן שר.

העתק: יונה שמשי
מזכ"ל אגודת העתונאים.

ת ל ם

מושב שיתופי של משקי תנועת הירוח בית"ר.

מיקום: על הכביש החוצה אה יהודה מן השפלה אל המדבר, סמוך לחרבת א-טייבה. הרכס עליו חלם משולב בקוי הרכסים המגינים על הר יהודה ממערב. באזור זה עבר קו ההגנה של רחבעם מול שיסק המצרי.

מספר התושבים: כ-40 נפש כולל משפחות ורווקים.

תנאי הדיור: אשקוביות.

אופי הישוב: מושב שיתופי חילוני.

שירותים: מרפאה צבאית (גם לשרות האזרחים), חיי התרבות משותפים עם החיילים, חדר אוכל משותף (מלבד המשפחות).

העסוקה: דיר טלאים וכבשים, מפעל אלומיניום לתריסים. החיילים עובדים באחזקה הישוב, פינת החי וגן ירק.

עליה לקרקע: יום העצמאות תשמ"ב.

כללי: כיום נימצאים בישוב אנרחים, חיילים ממסלול הנח"ל, שלתנ"קירות ומחנדבים ממכון בית"ר.

ק ר י ת א ר ב ע

עיר הסמוכה לחברון ונקראת בשמה הנוסף קרית ארבע היא חברון.
מקור השם "קרית ארבע" כנראה בשמו של ארבעז - אבי משפחת הענקים שלטה
בחברון לפני בוא בני ישראל לארץ כנען (יהושע כ"א, י"א),
ואולם השם קרית ארבע נדרש בפנים אחדות ;
ע"ש ארבעה זוגות הקבורים בחברון: אדם וחווה, אברהם ושרה, יצחק ורבקה,
יעקב ולאה.
ע"ש בני חברון ענר, אשכול, ממרא ואביהם ; על שם ארבעה ענקים שהיו בה -
אחיאז, ששי, תלמי ואביהם.
אפשר למצוא בשם זה אף רמז למכנה גיאוגרפי - ארבע הגבעות המקיפות את עמק
חברון שבו נמצאת מערת המכפלה.

תנאי דיור : דירות במכירה חפשית או דירות בשכר, בבתי קומות, קוטג'ים.
לאחרונה הוצע לציבור "בנה ביתך".

מספר החושבים: 750 משפחות.

תעסוקה: אזור תעשייה בסמוך לקריה; עיבוד מחכת, עץ, חמרי בניה, תכשיטים,
חפצי נוי, דפוס, אלקטרוניקה, עיבוד מוצרי פלסטיק.
ליד המועצה פועלת חברה בלכלית שתפקידה לעודד יזמים ולסייע
למשקיעים.

אופי הישוב: עירוני. בתחום שיפוטתה של המועצה נימצאים גם גבעת החרסינה
והר מנוח.

חינוך: פעוטון, גני ילדים, בתי ספר: ממלכתי דתי, תלמוד תורה וממלכתי,
או לפנה לבנות, ישיבת "הסדר".

מוסדות: מרכז קהילתי, מדרשת חברון.

שירותים: קיימים כל השירותים.

תחבורה: קו 60, בערך כל שעה, מירושלים.

The first section of the report is devoted to a general
 description of the work done during the year. It
 covers the period from January to December, and
 includes a list of the principal results obtained.
 The second section is devoted to a detailed
 description of the work done during the year.
 It covers the period from January to December, and
 includes a list of the principal results obtained.

The third section is devoted to a detailed
 description of the work done during the year.
 It covers the period from January to December, and
 includes a list of the principal results obtained.

The fourth section is devoted to a detailed
 description of the work done during the year.

The fifth section is devoted to a detailed
 description of the work done during the year.
 It covers the period from January to December, and
 includes a list of the principal results obtained.

The sixth section is devoted to a detailed
 description of the work done during the year.

The seventh section is devoted to a detailed
 description of the work done during the year.

The eighth section is devoted to a detailed
 description of the work done during the year.

The ninth section is devoted to a detailed
 description of the work done during the year.

The tenth section is devoted to a detailed
 description of the work done during the year.

י ק י ן

כפר קהילתי, המשתייך לחנועה המיישבה של גוש אמונים - אמנה.
השם יקין הוא אחד מכינוייו של אברהם אבינו שניתן לו לאחר שצפה מגבעה
זו על הפיכת סדום ועמורה וראה בקיומו של "חוק הצדק" (אל-יקין).
על הגבעה, במבנה שהוקם ע"פ כתבת שבפתחו, בשנת 963 לספ"ג,
נמצאה טביעת כפות רגלים. אלו מיוחסות לאברהם אבינו, שעמד כאן,
כביכול, בעת הפיכת סדום ועמורה. זוג כפות רגלים נוסף נמצא בחצר-
והוא מיוחס ללוט שניצל מן ההפיכה.
את שרידיה של העיר הקדומה - הקין - יש לאתר בחרבה הסמוכה ממערב-
חר' בני דר הקרויה גם חר' א-נבי יקין וסמוך לה מעין ג'חר יקין.

מקום: 8 ק"מ מקריה ארבע.

הנאי הדיר: בנייה מתועשת.

מספר החושבים: 85 נפש (23 משפחות).

העסוקה: הקלאית שיחופית בענפי הקלאה מתקדמים ובשיטות מתוחכמות ומבני
מלאכה.

אופי הישוב: ישוב דתי כפרי קהילתי.

חינוך: גן, פעוטון, בי"ס בקריה ארבע.

שירותים: מרפאה, השירותים ישענו על שירותי קריה ארבע.

החבורה: הישען על התשתית של קריה ארבע.

עליה לקרקע: קיץ תשמ"ג.

... ..
... ..
... ..
... ..
... ..
... ..

... ..

... ..

... ..

... ..

... ..

... ..

... ..

... ..

... ..

... ..

מ ע ו ן

מושב עובדים, המשתייך לתנועה המיישבת של גוש אמונים - אמנה.
מעט ממזרח לחל גבוה - חר' מעין. כאן היתה העיר מעון שבנחלת יהודה -
"מעון כרמל וזיף ויוטה" (יהושע ט"ו נ"ה). כאן החגורר נכל הכרמלי שגזיזת
צאנו היתה בכרמל הסמוכה - "ואיש במעון ומעשהו בכרמל" (שמ"א כ"ה),
בסביבה זו- במדבר מעון- התהלכו דוד ואנשיו והגנו על צאנו של נבל.

מיקום: בדרום הר חברון, על דרך חברון- אום דרג'. כ-2 ק"מ ממושב כרמל
לא רחוק מהורבות מעון כרמל. כ-18 ק"מ מדרום מזרח לקריח ארבע.

מספר התושבים: 7 משפחות וררוקים אחדים.

אופי הישוב: מושב שיתופי שבעתיד יהפוך למושב עובדים בסוסיא.

מגורים: במבנים טרומיים, בעתיד בניה מושבית.

חינוך: לפי שעה, גן משותף לילדי מעון וילדי כרמל השכנה.

תעסוקה: חקלאות- 30 דונם בצל לזרעים, בקרוב, 250 דונם גידולי שדה,
40-50 דונם כרוב וכרובית.

תאריך הקמה: עלה על הקרקע כהאחזות נח"ל באב תשמ"א ואוזרה ע"י גרעין
סוסיא בחמוז תשמ"ב.

... ..
... ..
... ..
... ..

... ..
... ..

... ..

... ..

... ..

... ..

... ..
... ..

... ..
... ..

כ ר מ ל

מושב שיתופי, המשתייך להנועה המיישבת של גוש אמונים-אמנה.

מקום: כ-17 קמ' מדרום-מזרח לקריה ארבע, כ-12 ק"מ מצפון ליתיר, על אס הדרך חברון-אוס דרג' בקרבת חורבות מעון-כרמל. כ-2 ק"מ מכרמל הוקם הישוב מעון. מושב כרמל סמוק בתוך נוף מדברי הררי על הר גבוה כ-750 מטר מעל פני הים וממנו נשקף רובו של מדבר יהודה מחברון ועד ים המלח, מערד ועד בית לחם.

האוכלוסיה: 20 משפחות בגילים 20-28 ולהם כ-25 ילדים עד גיל 6. עוד 6 רווקים-רווקות.

אופי הישוב: רוב תושבי הישוב הם בוגרי ישיבות הסדר וישיבות תיכוניות המעוניינים לשלב לימוד התורה עם עבודה האדמה וישוב הארץ.

המגורים: לפי שעה במבנים טרומיים.

חינוך: גן ילדים, פעוטון, מינוקון. תלמידי ביה"ס לומדים בקריה ארבע.

שירותים: מרפאה וצרכניה בישוב.

תעסוקה: כל החברים עובדים בישוב. תעשיה-מפעל תע"ש כרמל לחשמל מטוסים מעסיק כ-15 עובדים ומתוכנן להגיע ל 40-60 עובדים. הקלאות-1000 דונם שלחין בבקעה ערד ובהם מגדלים תפוזים, בוטנים, מטע שזיף, אפרסק ובוטנה (פיסטוק חלבי). ביער יתיר ובקרבת הישוב מתוכנן להרחיב את השלחין בכ-2500 דונם ואת המטעים בכ-250 דונם. יש תכנית לפיתוח התיירות ולהקמת אולפן הכשרה לנוער לנוער עולה.

החבורה: אוטובוס מספר 49 מירושלים ו-60 מקריה ארבע מגיע לישוב פעמיים ביום.

תאריך הקמה: ט"ז באב תש"ס.

1. The first part of the report is a summary of the work done during the period.

2. The second part of the report is a detailed account of the work done during the period. It is divided into three sections: (a) the work done during the first half of the period, (b) the work done during the second half of the period, and (c) the work done during the last part of the period.

3. The third part of the report is a summary of the results of the work done during the period.

4. The fourth part of the report is a summary of the conclusions reached during the period.

5. The fifth part of the report is a summary of the recommendations made during the period.

6. The sixth part of the report is a summary of the work done during the period.

7. The seventh part of the report is a summary of the work done during the period.

8. The eighth part of the report is a summary of the work done during the period. It is divided into three sections: (a) the work done during the first half of the period, (b) the work done during the second half of the period, and (c) the work done during the last part of the period.

9. The ninth part of the report is a summary of the results of the work done during the period.

10. The tenth part of the report is a summary of the work done during the period.

י ת ר ו ן (לוציפר)

מושב שיתופי, המשתייך לתנועה הקיבוצית של גוש אמונים-אמנה.

מיקום: במרכז המשולש באר שבע-ערד-חברון, סביב משטרת לוציפר, כ-10 ק"מ מדרום ל-יט"ה, בגובה 900 מטר מעל פני הים.

אוכלוסייה: הישוב מונה 17 משפחות בוגרי ישיבות בבוהות, ובתהליכי קליטה עוד 5 משפחות כולס בגילאי 25-30 ולהם ילדים עד גיל 7.

אופי הישוב: מושב שיתופי הקלאי הורני ומטרתו שילוב מצוות יישוב הארץ בלימוד החורה ובקיום החקלאות.

מגורים: במבנים טרומיים. בעתיד מתוכננת בניית קבע בנוסח מושבים שיתופיים.

העסוקה: חקלאות- עדר צאן הכולל 1000 ראש לבשר, כרם של ענבי מאכל, מטע של בטנה (פיסוק חלבי), ושזיף כ-1000 דונם שלחין. כ-4 דונם פרחים (עבודה לנשים). חלק מאדמות הישוב נימצאות בסביבתו הקרובה וחלק בבקעת ערד 20 ק"מ דרומה. בעתיד- הרחבת שטחי העיבוד, הקמת מפעל, בית ספר שדה בשיתוף החברה להגנת הטבע וכן אולפן ללימודי המשך ביהדות.

החברה ציבורית: אוטובוס קו 81 מגיע לישוב 2 פעמים ביום מכאר שבע.

שירותים: יש בישוב צרכניה, מרפאה בית כנסת ומקוה. שאר השרותים בבאר שבע ובערד

הוקם במחנה זמני בט"ו באב תשל"ט.

The information provided is confidential and should be kept as such.

It is requested that you maintain confidentiality of the information provided, and not disclose it to any other individuals.

Thank you for your attention to this matter. Your cooperation is appreciated.

If you have any questions or need further information, please contact the appropriate personnel.

Very truly yours,

[Signature]

[Title]

[Address]

[Phone Number]

מ י ת ר

מיתר הינו ישוב קהילתי , אשר הוקם ע"י "אגודת מתיישבי נחל חברון".
הישוב נימצא בשלבי הקמה.

מיקום: האתר ממוקם במרחק 16 ק"מ מבאר שבע ו-8 ק"מ מעומר על המורדות
הדרומיים של הרי חברון , מזרחית לכביש חברון.
הגבעות מתנשאות לגובה של כ-450 מטר מעל פני הים וצופות
אל בקעת באר שבע , שנימצאת ממערב. שם גם מתפתל נחל חברון
המתחבר אל נחל באר שבע. ממזרח הישוב מתנשא גוש יתיר.
נימצא בתחום הקו הירוק.

אולוסיה: נרשמו כ-1500 משפחות , מצפון הארץ עולים חדשים, מספר משפחות
מבאר שבע וסביבתה.

אופי הישוב: הישוב מתוכנן להיות תושבה (תושבה הינה ישוב בסדר גודל
של עד 5,000 נפש).

תעסוקה: בחיכנון - תעשיה , שרותים קהילתיים וכמו כן יתפרנסו מעבודות
חוץ באזור.

U. S. N. P.

Dear Sir: I am pleased to hear from you regarding the "Lynn" and "Lynn".
I have taken your letter into account.

State: I have been very busy of late and have not had time to
prepare the report you requested. I am sorry to hear
that you have been ill and hope you are now
well. I am sure you will be glad to hear from me
again. I am sure you will be glad to hear from me
again. I am sure you will be glad to hear from me
again.

Address: I am sure you will be glad to hear from me
again. I am sure you will be glad to hear from me
again.

Dear Sir: I am sure you will be glad to hear from me
again. I am sure you will be glad to hear from me
again.

Address: I am sure you will be glad to hear from me
again. I am sure you will be glad to hear from me
again.

ת ל ם

מושב שיתופי של משקי תנועה חירות בית"ר.

מיקום: על הכביש החוצה את יהודה מן השפלה אל המדבר, סמוך לחרבת
א-טייבה. הרכס עליו חלם משולב בקווי הרכסים המגינים על
הר יהודה ממערב. באזור זה עבר קו ההגנה של רחבעם מול שישק המצרי.

מספר התושבים: כ-40 נפש כולל משפחות ורווקים.

הנאי הדיור: אשקוביות.

אומי הישוב: מושב שיתופי חילוני.

שירותים: מרפאה צבאית (גם לשרות מאזרחים), חיי התרבות משותפים עם החיילים,
חדר אוכל משותף (מלבד המשפחות).

העסוקה: דיר טלאים וכבשים, מפעל אלומיניום לחריסים. החיילים עובדים
באתקת הישוב, פינת החי וגן ירק.

עליה לקרקע: יום העצמאות תשמ"ב.

כללי: כיום נמצאים בישוב מאזרחים, חיילים ממסלול הנח"ל, שלתג"קיות
ומחנדבים ממכון בית"ר.

1. The first part of the report is a general introduction to the subject of the study. It discusses the importance of the problem and the objectives of the research.

2. The second part of the report is a detailed description of the methodology used in the study. It includes information about the data sources, the sample size, and the statistical methods employed.

3. The third part of the report is a presentation of the results of the study. It includes tables, graphs, and charts that illustrate the findings.

4. The fourth part of the report is a discussion of the results and their implications. It compares the findings with previous research and discusses the limitations of the study.

5. The fifth part of the report is a conclusion and recommendations. It summarizes the main findings and provides suggestions for further research.

6. The sixth part of the report is a list of references. It includes all the sources of information used in the study.

7. The seventh part of the report is an appendix. It contains supplementary material that is not included in the main text.

8. The eighth part of the report is a glossary. It defines the key terms and concepts used in the study.

ק ר י ת א ר ב ע

עיר הסמוכה לחברון ונקראה בשמה הנוסף קרית ארבע היא חברון.
מקור השם "קרית ארבע" כנראה בשמו של ארבעו-אבי משפחת הענקים ששלטה
בחברון לפני בוא בני ישראל לארץ כנען (יהושע כ"א, י"א),
ואולם השם קרית ארבע נדרש בפנים אחרות ;
ע"ש ארבעה זוגות הקבורים בחברון: אדם וחווה, אברהם ושרה, יצחק ורבקה,
יעקב ולאח.
ע"ש בני חברון ענר, אשכול, ממרא ואביהם ; על שם ארבעה ענקים שהיו בה-
אחימן, ששי, תלמי ואביהם.
אפשר למצוא בשם זה אף רמז למבנה גיאוגרפי-ארבע הגבעות המקיפות את עמק
חברון שבו נמצאת מערה המכפלה.

תנאי דיור : דירות במכירה חפשית או דירות בשכר, בבתי קומות, קוטג'ים.
לאחרונה הוצע לציבור "בנה ביהך".

מספר החושבים: 750 משפחות.

תעסוקה: אזור העשיה בסמוך לקריה; עיבוד מחכה, עץ, חמרי בניה, חכשיטים,
חפצי נוי, דפוס, אלקטרוניקה, עיבוד מוצרי פלסטיק.
ליד המועצה פועלת חברה כלכלית שתפקידה לעודד יזמים ולסייע
למשקיעים.

אופי הישוב: עירוני. בתחום שיפוטה של המועצה נימצאים גם גבעת החרסינה
והר מנחם.

חינוך: פעוטון, גני ילדים, בתי ספר ממלכתי דתי, תלמוד תורה וממלכתי,
אולפנה לבנות, ישיבת "הסדר".

מוסדות: מרכז קהילתי, מדרשת חברון.

שירותים: קיימים כל השירותים.

תחבורה: קו 60, בערך כל שעה, מירושלים.

THE FIRST PART OF THE BOOK IS A HISTORY OF THE
CITY OF BOSTON FROM ITS FOUNDATION IN 1630
TO THE PRESENT TIME. IT IS A HISTORY OF
A CITY WHICH HAS BEEN THE SEAT OF
LIBERTY AND JUSTICE SINCE THE
BEGINNING OF THE NINETEENTH CENTURY.
IT IS A HISTORY OF A CITY WHICH HAS
BEEN THE SEAT OF LIBERTY AND JUSTICE
SINCE THE BEGINNING OF THE NINETEENTH
CENTURY.

THE SECOND PART OF THE BOOK IS A HISTORY OF
THE CITY OF BOSTON FROM ITS FOUNDATION
IN 1630 TO THE PRESENT TIME. IT IS
A HISTORY OF A CITY WHICH HAS BEEN
THE SEAT OF LIBERTY AND JUSTICE
SINCE THE BEGINNING OF THE
NINETEENTH CENTURY. IT IS A HISTORY
OF A CITY WHICH HAS BEEN THE SEAT
OF LIBERTY AND JUSTICE SINCE THE
BEGINNING OF THE NINETEENTH CENTURY.

י ק י ז

כפר קהילתי, המסתייך לתנועה המיושבת של גוש אמונים - אמנה.
השם יקין הוא אחד מכינוייך של אברהם אבינו שניתן לו לאחר שצפה מבטחה
זו על הפיכת סדום ועמורה וראה בקיומו של "חוק הצדק" (אל-יקין).
על הגבעה, במבנה שהוקם ע"פ כחבת שבפתחו, בשנת 963 לספ"ג,
נמצאת טביעת כפות רגליים. אלו מיוחסות לאברהם אבינו, שעמד כאן,
כביכול, בעת הפיכת סדום ועמורה. זוג כפות רגליים נוסף נמצא בחצר-
והוא מיוחס ללוט שניצל מן ההפיכה.
את שרידיה של העיר הקדומה - הקין - יש לאתר בחרבה הסמוכה מפרב-
הר' בני דר הקרויה גם הר' א-נבי יקין וסמוך לה מעין ג'הר יקין.

מקום: 8 ק"מ מקריה ארבע.

תנאי הדיור: בנייה מחועשת.

מספר התושבים: 85 נפש (23 משפחות).

העטוקה: הקלאיה שיחופית בענפי הקלאות מהקדמים ובשיטות מחוכמות ומבני
מלאכה.

אופי הישוב: ישוב דתי כפרי קהילתי.

חינוך: גן, פעוטון, בי"ס בקריה ארבע.

שירותים: מרפאה, השירותים ישענו על שירותי קריה ארבע.

החבורה: תישען על החשתי של קריה ארבע.

עליה לקרקע: קיץ חשמ"ג.

The first of these is the fact that the
... ..
... ..
... ..

... ..
... ..
... ..

... ..
... ..
... ..

... ..
... ..
... ..

... ..
... ..
... ..

... ..
... ..
... ..

מ ע ו ן

מושב עובדים, המשתייך לתנועה המיישבת של גוש אמונים - אמנה.

מעט ממזרח לתל גבוה - הר' מעין. כאן היתה העיר מעון שבנחלת יהודה -
"מעון כרמל וזיף ויוטה" (יהושע ט"ו נ"ה). כאן התגורר נבל הכרמלי שבזיזת
צאנו היתה בכרמל הסמוכה - "ואיש במעון ומעשהו בכרמל" (שם"א כ"ה),
בסביבה זו - במדבר מעון - התהלכו דוד ואנשיו והגנו על צאנו של נבל.

מיקום: בדרום הר חכרון, על דרך חכרון - אוס דרג'. כ-2 ק"מ ממושב כרמל
לא רחוק מחורבות מעון כרמל. כ-18 ק"מ מדרום מזרח לקריית ארבע.

מספר החושבים: 7 משפחות ורווקים אחדים.

אופי הישוב: מושב שיתופי שבעתיד יהפוך למושב עובדים בסוסיא.

מגורים: כמבנים טרומיים, בעתיד בניה מושבית.

חינוך: לפי שעה, גן משותף לילדי מעון וילדי כרמל השכנה.

העסוקה: חקלאות - 30 דונם בצל לזרעים, בקרוב, 250 דונם גידולי שדה,
40-50 דונם כרוב וכרובית.

האריך הקמה: עלה על הקרקע כחאחזות נח"ל באב תשמ"א ואוזרה ע"י גרעין
סוסיא בחמוז תשמ"ב.

כ ר מ ל

מושב שיחופי, המשתייך להנועה המיישבת של גוש אמונים - אמנה.

מקום: כ-17 קמ' מדרום-מזרח לקריה ארבע, כ-12 ק"מ מצפון ליחיד, על אם הדרך חברון-אום דרג' בקרבת חורבות מעון-כרמל. כ-2 ק"מ מכרמל הוקם הישוב מעון. מושב כרמל ממוקם בחוף גוף מדברי הררי על הר גבוה כ-750 מטר מעל פני הים וממנו נשקף רובו של מדבר יהודה מחברון ועד ים המלח, מערד ועד ביה לחס.

האוכלוסייה: 20 משפחות בגילים 20-28 ולהם כ-25 ילדים עד גיל 6. עוד 6 רווקים-רווקות.

אופי הישוב: רוב תושבי הישוב הם בוגרי ישיבות הסדר וישיבות היכוננות המעוניינים לשלב לימוד התורה עם עבודה האדמה וישוב הארץ.

המגורים: לפי שעה במבנים טרומיים.

חינוך: גן ילדים, פעוטון, פינוקון. חלמידי ביה"ס לומדים בקריה ארבע.

שירותים: מרפאה וזרכניה בישוב.

העסקה: כל החברים עובדים בישוב. תעשיה-מפעל תע"ש כרמל לחשמל מטוסים מעסיק כ-15 עובדים ומחונן להגיע ל 40-60 עובדים. חקלאות-1000 דונם שלחין בבקעה ערד ובהם מגדלים תפוז, בוטנים, מטע שזיף, אפרסק ובוטנה (פיסטוק חלבי). ביער יהיר ובקרבת הישוב מחונן להרחיב את השלחין בכ-2500 דונם ואת המטעים בכ-250 דונם. יש תכנית לפיתוח החיירות ולהקמת אולפן הכשרה לנוער לנוער עולה.

החבורה: אוטובוס מספר 49 מירושלים ו-60 מקריה ארבע מגיע לישוב פעמיים ביום.

חאריך הקמה: ט"ז באב תש"ס.

י ח ר ו ן (לוציפר)

מושב שיתופי, המשתיך לתנועה המיישבת של גוש אמונים-אמנה.

מיקום: במרכז המשולש באר שבע-ערד-חברון, סביב מסערת לוציפר, כ-10 ק"מ מדרום ל-יפה, בגובה 900 מטר מעל פני הים.

אוכלוסיה: הישוב מונה 17 משפחות בוגרי ישיבות בבוהות, ובתהליכי קליטה עוד 5 משפחות כולם בגילאי 25-30 ולהם ילדים עד גיל 7.

אופי הישוב: מושב שיתופי הקלאי הורני ומטרתו שילוב מצוות יישוב הארץ בלימוד החורח ובקיום החקלאות.

מגורים: במבנים טרומיים. בעתיד מתוכננת בניית קבע בנוסף מושבים שיתופיים.

העסקה: חקלאות- עדר צאן הכולל 1000 ראש לבשר, כרם של ענבי מאכל, מטע של בטנה (פיסטוק חלבי), ושזיף כ-1000 דונם שלחין. כ-4 דונם פרחים (עבודה לנשים). חלק מאדמות הישוב נימצאות בסביבתן הקרובה וחלק בבקעה ערד 20 ק"מ דרומה. בעתיד- הרחבת שטחי העיבוד, הקמת מפעל, בית ספר שדה בשיתוף החברה להגנת הטבע וכן אולפן ללימודי המשך ביהדות.

החברה ציבורית: אוטובוס קו 81 מגיע לישוב 2 פעמים ביום מבאר שבע.

שירותים: יש כישוב צרכניה, מרפאה בית כנסת ומקוה. שאר השירותים בבאר שבע ובערד.

הוקם במחנה זמני בט"ו באב תשל"ט.

THE FIRST PART OF THE HISTORY OF THE UNITED STATES.

FROM THE DISCOVERY OF THE CONTINENT TO THE END OF THE SEVENTEENTH CENTURY.

BY JOHN BRADSTREET, ESQ. OF NEW-YORK.

NEW-YORK: PRINTED BY J. B. ALLEN, 1792.

IN TWO VOLUMES. VOL. I.

THE HISTORY OF THE UNITED STATES, FROM THE DISCOVERY OF THE CONTINENT TO THE END OF THE SEVENTEENTH CENTURY. BY JOHN BRADSTREET, ESQ. OF NEW-YORK. NEW-YORK: PRINTED BY J. B. ALLEN, 1792.

THE SECOND PART OF THE HISTORY OF THE UNITED STATES.

FROM THE BEGINNING OF THE EIGHTEENTH CENTURY TO THE PRESENT TIME.

BY JOHN BRADSTREET, ESQ.

מ י ה ך

מיחר הינו ישוב קהילתי , אשר הוקם ע"י "אגודת מתיישבי נחל חברון".
הישוב נימצא בשלבי הקמה.

מיקום: האתר ממוקם במרחק 16 ק"מ מבאר שבע ו-8 ק"מ מעומר על המורדות
הדרומיים של הרי חברון , מזרחית לכביש חברון.
הגבעות מתנשאות לגובה של כ-450 מטר מעל פני הים וצופות
אל בקעה באר שבע , שנימצאת ממערב. שם גם מתפתל נחל חברון
המתחבר אל נחל באר שבע. ממזרח הישוב מתנשא גוש יתיר.
נימצא בתחום הקו הירוק.

אילוסיה: נרשמו כ-1500 משפחות , מצמון הארץ עולים חדשים, מספר משפחות
מבאר שבע וסביבה.

אופי הישוב: הישוב מתוכנן להיות חושבה (חושבה הינה ישוב בסדר גודל
של עד 5,000 נפש).

תעסוקה: בהיכנון - תעסיה , שרותים קהילתיים וכמו כן יתפרנסו מעבודות
חוץ באזור.

DEPARTMENT OF THE ARMY
WASHINGTON, D. C.

MEMORANDUM FOR THE RECORD
SUBJECT: [Illegible]

1. [Illegible]

2. [Illegible]

3. [Illegible]

ת ל ם

מושב שיתופי של משקי תנועה חירות בית"ר.

מיקום: על הכביש החוצה את יהודה מן השפלה אל המדבר, סמוך לחרבת
א-טייבה. הרכס עליו חלם משולב בקווי הרכסים המגינים על
הר יהודה ממערב. באזור זה עבר קו ההגנה של רחבעם מול שיטת המצרי.

מספר התושבים: כ-40 נפש כולל משפחות ורווקים.

תנאי דיור: אשקוביות.

אופי הישוב: מושב שיתופי חילוני.

שירותים: מרפאה צבאית (גם לשרות פאזרחים), חיי התרבות משוחמרים עם החיילים,
חדר אוכל משותף (מלבד המשפחות).

תעסוקה: דיר סלאים וכבשים, מפעל אלומיניום להריסים. החיילים עובדים
באחזקה הישוב, פינת החי ובן ירק.

עליה לקרקע: יום העצמאות תשמ"ב.

כללי: כיום נימצאים כישוב וזרחיה, חייליכ מפסלול הנח"ל, שלחנ"קידוח
ומתנדבים ממכון בית"ר.

Faint, illegible text, possibly bleed-through from the reverse side of the page.

ק ר י ת א ר ב ע

עיר הסמוכה לחרון ונקראה בשמה הנוסף קריית ארבע היא חרון.
מקור השם "קריית ארבע" כנראה בשמו של ארבע - אבי משפחת הענקים ששלטה
בחרון לפני בוא בני ישראל לארץ כנען (יהושע כ"א, י"א),
ואולם השם קריית ארבע נדרש בפנים אחרות ;
ע"ש ארבעה זוגות הקבורים בחרון: אדם וחווה, אברהם ושרה, יצחק ורבקה,
יעקב ולאח.
ע"ש בני חרון ענר, אשכול, ממרא ואביהם ; על שם ארבעה ענקים שהיו בה -
אחימן, ששי, הלמי ואביהם.
אפשר למצוא בשם זה אף רמז למבנה גיאוגרפי - ארבע הגבעות המקיפות את עמק
חרון שבו נמצאת מערת המכפלה.

הנאי דיור : דירות במכירה חפשית או דירות בשכר, בבתי קומות, קוטג'ים.
לאחרונה הוצע לציבור "בנה ביתך".

מספר התושבים : 750 משפחות.

העסוקה : אזור העשיה בסמוך לקריה; עיבוד מתכת, עץ, חמרי בניה, חכשיטים,
חפצי נוי, דמוט, אלקטרוניקה, עיבוד מוצרי פלסטיק.
ליד המועצה מועלת חברה כלכלית שתפקידה לעודד יזמים ולסייע
למשקיעים.

אומי הישוב : עירוני. בתחום שיפוטה של המועצה נימצאים גם גבעת החרסין
והר מנח.

חינוך : מעוטון, גני ילדים, בתי ספר; ממלכתי דתי, תלמוד תורה וממלכתי,
אולפנה לבנות, ישיבת "הסדר".

מוסדות : מרכז קהילתי, מדרשת חרון.

שירותים : קיימים כל השירותים.

החבורה : קו 60, בערך כל שעה, מירושלים.

THE UNIVERSITY OF CHICAGO
DEPARTMENT OF CHEMISTRY
58 CHEMISTRY BUILDING
CHICAGO, ILLINOIS 60637
TEL: 773-936-3700

RESEARCH ASSISTANT
APPLY TO: DR. J. K. STILLE
58 CHEMISTRY BUILDING
CHICAGO, ILLINOIS 60637
TEL: 773-936-3700

RESEARCH ASSISTANT
APPLY TO: DR. J. K. STILLE
58 CHEMISTRY BUILDING
CHICAGO, ILLINOIS 60637
TEL: 773-936-3700

י ק י

כפר קהילתי, המשתייך לתצופה המיישבת של גוש אמונים - אמנה.
השם יקין הוא אחד מכינויינו של אברהם אבינו שניתן לו לאחר שצפה מגבעה
זו על המיכת סדום ועמורה וראה בקיומו של "חוק הצדק" (אל-יקין).
על הגבעה, במבנה שהוקם ע"פ כהבת שבמחהו, בשנת 963 לספ"ג,
נמצאה טביעה כפות רגלים. אלו מיוחסות לאברהם אבינו, שעמד כאן,
כביכול, בעת המיכת סדום ועמורה. זוג כפות רגלים נוסף נמצא בחצר-
והוא מיוחס ללוט שניצל מן החפיכה.
את שרידיה של העיר הקדומה - הקין - יש לאתר בהרבה הסמוכה ממערב-
חר' בני דר הקרויה גם חר' א-נבי יקין וסמוך לה מעין ג'הר יקין.

מקום: 8 ק"מ מקריה ארבע.

הנאי הדיור: בנייה מתועשת.

מספר החושבים: 85 נפש (23 משפחות).

העסוקה: הקלאיה שיתופית בענפי הקלאות מהקדמים ובשיטות מתוחכמות ומבני
מלאכה.

אופי הישוב: ישוב דחי כפרי קהילתי.

חינוך: גן, פוטון, בי"ס בקריה ארבע.

שירותים: מרפאה, השירותים ישענו על שירותי קריה ארבע.

חבורה: הישען על החשתית של קריה ארבע.

עליה לקרקע: קיץ תשמ"ג.

1. 2. 3. 4.

1. The first part of the document is devoted to the study of the general principles of the theory of the subject. It is divided into two main sections: the first section deals with the general principles of the theory, and the second section deals with the specific principles of the theory.

2. The second part of the document is devoted to the study of the specific principles of the theory.

3. The third part of the document is devoted to the study of the specific principles of the theory.

4. The fourth part of the document is devoted to the study of the specific principles of the theory.

5. The fifth part of the document is devoted to the study of the specific principles of the theory.

6. The sixth part of the document is devoted to the study of the specific principles of the theory.

7. The seventh part of the document is devoted to the study of the specific principles of the theory.

8. The eighth part of the document is devoted to the study of the specific principles of the theory.

9. The ninth part of the document is devoted to the study of the specific principles of the theory.

10. The tenth part of the document is devoted to the study of the specific principles of the theory.

מ ע ו ן

מושב עובדים, המסתייך לתנועה המיישבת של גוש אפונים - אמנה.
מעט ממזרח לחל גבוה - הר' מעין. כאן היתה העיר מעון שבנחלת יהודה-
"מעון כרמל וזיף ויוטה" (יהושע ט"ו נ"ה). כאן התגורר נבל הכרמלי שגזיזת
צאנו היתה בכרמל הסמוכה - "ואיש במעון ומעשהו בכרמל" (ש"א כ"ה),
בסביבה זו- במדבר מעון- הההלכו דוד ואנשיו והגנו על צאנו של נבל.

מיקום: בדרום הר חברון, על דרך חברון- אום דרג'. כ-2 ק"מ ממושב כרמל
לא רחוק מחורבות מעון כרמל. כ-18 ק"מ מדרום מזרח לקריה ארבע.

מספר התושבים: 7 משפחות ורווקים אחדים.

אופי הישוב: מושב שיתופי שבעתיד יהפוך למושב עובדים בסוסיא.

מגורים: במבנים טרומיים, בעתיד בניה מושבית.

חינוך: לפי שעה, גן משוחף לילדי מעון וילדי כרמל השכנה.

תעסוקה: חקלאות- 30 דונם בצל לזרעים, בקרוב, 250 דונם גידולי שדה,
40-50 דונם כרוב וכרובית.

חאריך הקמה: עלה על הקרקע כהאחזות נח"ל באב תשמ"א ואוזרה ע"י גרעין
סוסיא בחמוז תשמ"ב.

UPON THESE DATA (SEE APPENDIX) AND ANALYSIS, IT IS CONCLUDED THAT THE

RECORDS OF THE BUREAU OF LAND MANAGEMENT, DENVER, COLORADO, CONTAIN INFORMATION
REGARDING THE ACQUISITION OF LAND IN THE STATE OF COLORADO, AND THAT THE
RECORDS OF THE BUREAU OF LAND MANAGEMENT, DENVER, COLORADO, CONTAIN INFORMATION
REGARDING THE ACQUISITION OF LAND IN THE STATE OF COLORADO, AND THAT THE

RECORDS OF THE BUREAU OF LAND MANAGEMENT, DENVER, COLORADO, CONTAIN INFORMATION
REGARDING THE ACQUISITION OF LAND IN THE STATE OF COLORADO, AND THAT THE

RECORDS OF THE BUREAU OF LAND MANAGEMENT, DENVER, COLORADO, CONTAIN INFORMATION
REGARDING THE ACQUISITION OF LAND IN THE STATE OF COLORADO, AND THAT THE

RECORDS OF THE BUREAU OF LAND MANAGEMENT, DENVER, COLORADO, CONTAIN INFORMATION
REGARDING THE ACQUISITION OF LAND IN THE STATE OF COLORADO, AND THAT THE

RECORDS OF THE BUREAU OF LAND MANAGEMENT, DENVER, COLORADO, CONTAIN INFORMATION
REGARDING THE ACQUISITION OF LAND IN THE STATE OF COLORADO, AND THAT THE

RECORDS OF THE BUREAU OF LAND MANAGEMENT, DENVER, COLORADO, CONTAIN INFORMATION
REGARDING THE ACQUISITION OF LAND IN THE STATE OF COLORADO, AND THAT THE

RECORDS OF THE BUREAU OF LAND MANAGEMENT, DENVER, COLORADO, CONTAIN INFORMATION
REGARDING THE ACQUISITION OF LAND IN THE STATE OF COLORADO, AND THAT THE

RECORDS OF THE BUREAU OF LAND MANAGEMENT, DENVER, COLORADO, CONTAIN INFORMATION
REGARDING THE ACQUISITION OF LAND IN THE STATE OF COLORADO, AND THAT THE

כ ר מ ל

מושב שיחופי, המשתייך לתנועה המיישבת של גוש אמונים-אמנה.

מקום: כ-17 קמ' מדרום-מזרח לקריה ארבע, כ-12 ק"מ מצפון ליחיר, על אט הדרך חברון-אום דוג' בקרבת חורבון מעון-כרמל. כ-2 ק"מ מכרמל הוקם הישוב מעון. מושב כרמל סמוקם בחוף נוף מדברי הררי על הר גבוה כ-750 מטר מעל פני הים ומפנו נשקף רובו של מדבר יהודה מחברון ועד ים המלח, מערד ועד ביה לחס.

האוכלוסייה: 20 משפחות בגילים 20-28 ולהם כ-25 ילדים עד גיל 6. עוד 6 רווקים-רווקות.

אופי הישוב: רוב תושבי הישוב הם בוגרי ישיבות הסדר וישיבות היכוננות המעוניינים לשלב לימוד התורה עם עבודת האדמה וישוב הארץ.

המגורים: לפי שעה במבנים טרומיים.

חינוך: גן ילדים, פעוטון, פינוקון. הלמידה ביה"ט לומדים בקריה ארבע.

שירותים: מרמא וזרכניה בישוב.

העסוקה: כל החברים עובדים בישוב. העשיה-מפעל תע"ש כרמל לחשמל מטוסים מעסיק כ-15 עובדים ומחוכנן להגיע ל 40-60 עובדים. חקלאות-1000 דונם שלחין בבקעה ערד ובהם מגדלים תפוז, בוסנים, מטע שזיף, אמרסק ובוטנה (פיטטוק חלבי). ביער יהיר ובקרבת הישוב מתוכנן להרחיב את השלחין בכ-2500 דונם ואח המטעים בכ-250 דונם. יש תכנית לכיתוח ההיירות ולהקמת אולפן הכשרה לנוער לנוער עולה.

החבורה: אוטובוס מספר 49 מירושלים ו-60 מקריה ארבע מגיע לישוב פעמיים ביום ביום.

האריך הקמה: ט"ז באב תש"ס.

THESE THINGS ARE NOT TO BE TAKEN AS A ...

... THE ...

... THE ...

... THE ...

... THE ...

... THE ...

... THE ...

... THE ...

... THE ...

... THE ...

י ת ר ו ן (לוציפר)

מושב שיתופי, המשתייך לתנועה המיישבת של גוש אמונים-אמנה.

מיקום: במרכז המשולש באר שבע-ערד-חברון, סביב משטרה לוציפר, כ-10 ק"מ מדרום ל-יפה, בגובה 900 מטר מעל פני הים.

אוכלוסייה: הישוב מונה 17 משפחות כוגרי ישיבות בבוהות, ובתהליכי קליטה עוד 5 משפחות כולם בגילאי 25-30 ולהם ילדים עד גיל 7.

אופי הישוב: מושב שיתופי חקלאי חורני ומטרתו שילוב מצוות יישוב הארץ בלימוד התורה ובקיום החקלאות.

מגורים: במבנים טרומיים. בעתיד מתוכננת בנייה קבע בנוסח מושבים שיתופיים.

העסוקה: חקלאות- עדר צאן הכולל 1000 ראש לבשר, כרם של ענבי מאכל, מטע של בטנה (פיסטוק חלבי), ושזיף כ-1000 דונם שלחין. כ-4 דונם פרחים (עבודה לנשים). חלק מאדמות הישוב נימצאות בסביבתו הקרובה וחלק בבקעה ערד 20 ק"מ דרומה. בעתיד- הרחבת שטחי העיבוד, הקמה מפעל, בית ספר שדה בשיתוף החברה להגנת הטבע וכך אולמן ללימודי המשך ביהדות.

תחבורה ציבורית: אוטובוס קו 81 מגיע לישוב 2 פעמים ביום מבאר שבע.

שירותים: יש בישוב צרכניה, מרפאה בית כנסת ומקוה. שאר השירותים בבאר שבע ובערד

הוקם במחנה זמני בס"ו באב תשל"ט.

Section 1

1. The first part of the document is a list of names.

2. The second part of the document is a list of dates.

3. The third part of the document is a list of locations.

4. The fourth part of the document is a list of events.

5. The fifth part of the document is a list of people.

6. The sixth part of the document is a list of organizations.

7. The seventh part of the document is a list of activities.

8. The eighth part of the document is a list of results.

9. The ninth part of the document is a list of conclusions.

מ י ח ר

מיחר הינו ישוב קהילתי , אשר הוקם ע"י "אגודה מתיישבי נחל חברון".
הישוב נימצא בשלבי הקמה.

מיקום: האתר ממוקם במרחק 16 ק"מ מבאר שבע ו-8 ק"מ מעומר על המורדות
הדרומיים של הרי חברון , מזרחית לכביש חברון.
הגבעות מתנשאות לגובה של כ-450 מטר מעל פני הים וצומח
אל בקעת באר שבע , שנימצאה ממערב. שט גם מתפתל נחל חברון
המתחבר אל נחל באר שבע. ממזרח הישוב מתנשא גוש יהיר.
נימצא בתחום הקו הירוק.

אולוסיה: נרשמו כ-1500 משפחות , מצפון הארץ עולים חדשים, מספר משפחות
מבאר שבע וסביבתה.

אופי הישוב: הישוב מתוכנן להיות תושבה (תושבה הינה ישוב בסדר גודל
של עד 5,000 נפש).

תעסוקה: בחיכנון - תעשיה , שרותים קהילתיים וכמו כן יחפרנסו מעבודות
חוץ באזור.

1890-1891. The first year of the war, the first year of the war, the first year of the war.

1892-1893. The second year of the war, the second year of the war, the second year of the war.

1894-1895. The third year of the war, the third year of the war, the third year of the war.

1896-1897. The fourth year of the war, the fourth year of the war, the fourth year of the war.

1898-1899. The fifth year of the war, the fifth year of the war, the fifth year of the war.

משרד החקלאות

דובר המשרד

הודעה לעיתונות


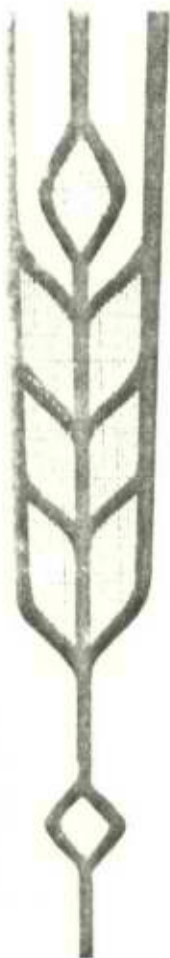
תאריך 26.5.83

סיוור כתבים לענייני מפלגות ביהודה ובשומרון

29.5.1983

סדר היום

- יציאה מבית סוקולוב. 08.00
- אורנית
- שערי תקווה
- קרני שומרון
- אלון מורה
- אריאל
- עמנואל (ארוחת צהרים וסיכום).



הודעה לעיתונות

תאריך 15.5.83

איך קוניק קרקעות פרטיות ביהודה ובשומרון

הפרסומים האזריים בעתונות היומית, אודות מכירת קרקעות פרטיות ביהודה ובשומרון והאפשרות לכניה עצמית עליהן מפנה פרקור על נושא פרופ' שכוונתי להכניס בו סדר.

עד עתה רוב עסוקינו בקרקעות יהודה ושומרון היו בקרקעות מזינה, עק כניסת ימאים פרטיים רבים השיע הפמן "לעשות סדר" ולהכניז כללי התנהגות אחידים בנושא כפי כל כך כמו קרקעות:

המקש לרכוש לעצמו חלקת קרקע מיפס המחפיק בכמויות קרקע גדולות ינהג כדלהלן:

א. הקונה יבקש מן היפס המוכר לראות את צילום מסמך היתר העסקא שקיבל מן המינהל האזרחי ביהודה ובשומרון.

והיה כי יש מסמך כפה יבקש לראות מסמך נוסף כפי שיופיע להלן. אק לוא אנו ממליצים לא לקנות קרקע מן היפס הפה.

משרד החקלאות

דובר המשרד

- 2 -


כ. הקונה יבקש מן היפס המוכר, להציג בפניו מסמך נוסף.
המסמך הוא אישור מקצין מטה/נכסיק, של המינהל האפרחי,
המאשר את כמות הקרקע העומדת לרשות היפס המוכר.

והיה כי יוצג מסמך זה בנוסף למסמך הראשון אנו ממליצים
לקנות מן היפס הזה. אך לוא, אין אנו ממליצים.

הצרת פינייק:

שני מסמכים אלה מאשרים כי הקונה קרקע, אכן רוכש לכויות
חלקה ו/או בעלות מן המוכר אך אין זאת אומרת כי יוכל
בעתיד הנראה לעיין לזכות על קרקע זו, או אק יקוק ככל
במקום זה ישוב בעתיד.

במיזם אחרות הקונה רוכש חלקת אימה ללא כל הבטחה
כי יוכל לממש איפיו שהיא לכות נוספת על חלקה זו.



משרד החקלאות

דובר המשרד

3

אק ברזון הקונה לדעת מה עתיד חלקתו, האק יקוק עס ישוב
ומתי והאק יוכל לבנות על חלקה זו ומתי, יבקש לראות את
המסמכים הבאים:



ג. מכתב כוונות - פהו מכתב, שבו מודיע סגן שר החקלאות

מיכאל דקל, או פא כוחו, כי יש כוונה להקים במקום
פה (שהיפס מוכר) ישוב בכפוף להחלטה על כך
שצריכה להינתן על ידי ועדת השרים להתיישבות:

ד. החלטה ועדת השרים להתיישבות - הצגת מסמך וכו

החלטה ועדת השרים להתיישבות המאשרת כי יוקם במקום
(שהיפס מוכר) ישוב הוא מסמך סופי שיכול להסיר כל
חשש מליבו של הקונה.

כאמצעותכס, אנו מקשים להגיש לאנרחים רביק ככל האפשר
ובידכק הדבר. אנו מצידנו עושים הכל ונענים לכל בקשה
טלפונית לפרור כדאיות הרכישה.



הודעה לעיתונות

תאריך: 26.5.83


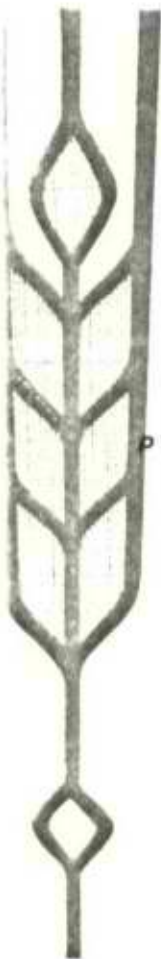
א ו ר נ י ת

ב-19 באפריל 1983 אישרה ועדת השרים להתיישבות את הצעתנו להקים את הישוב אורנית מצפון לכביש חוצה שומרון, מפרחית לקיבוץ החורשים.

ברשות היזמים הבונים את הישוב שלוש מאות שישים ושמונה דונם על אדמות פרטיות ועוד חמישים וחמישה דונם אצת מינה.

התלתית והפיתוח הסביבתי הק על חשבון היזמים המתכוונים לבנות כשלב ראשון חמש מאות יחידות דיור למכירה פרטית.

כאחד בפברואר 1983 החלו עבודות העפר באתר הפניה לאחר שהתקבל לכך אישור על ידי הרשויות המאשרות תוכניות המתאר. כחמישה עשר במרץ 1983 החלה הפניה שתתייך כך מקוים היזמים בתוך חמישה עשר ועד עשרים חדשים.



משרד החקלאות

דובר המשרד

הודעה לעיתונות

תאריך 27.5.83

שערי תקוה


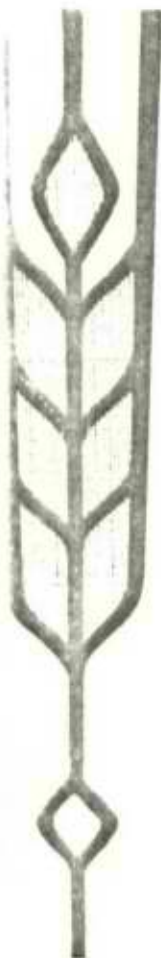
הישוב הניכנה על-ידי ימאי פרטיק, (חברת רכסיק), אושר
על-ידי ועדת השריק להתיישבות בשנת 1981, והיה החלופי בין
הישובים הניכנים לא בתקציב המדינה.

שערי תקוה נמצא על כביש חוצה שומרון כ-3 ק"מ לאחר כפר קאס
וכק"מ אחד לפני אלקנה.

כרמל נמצא בכניה 100 יחידות דיור, 2 יחידות דיור
כפר מאוכלסות.

בישוב נכניק עתה מכני ציבור (גן, בי"ס, מרפאה, צרכניה,
וכיו'...).

הקיף יאכלס המקום כ-20 משפחות נוספות. עבורות הפיתוח
כעיצומן. כסיוק הפיתוח יהיו במקום 1000 יחידות דיור.



הודעה לעיתונות

תאריך 27.5.83

קרני - שומרון

קרני שומרון הוא ישוב דתי שנבנה בשנת 1978 על-ידי "אמנה", תנועת ההתיישבות של גוש אמונים. בשלב מאוחר יותר נפסק הקשר בין "אמנה" לבין הישוב כיוון שיצודו שונה והפך לישוב עירוני.


הישוב נמצא במרכז השומרון, על כביש חוצה מנשה ומתוכנן ל-2000 יחידות דיור. אתה בישוב 150 משפחות שהן כ-800 נפש.

בקרני שומרון בי"ס יסודי, בית כנסת, גני-ילדים משי"ל ש"ש, מעונות יוק, מרפאה, צרכניה ואועדון חברתי. רב המתיישבים עדיין ערים בישוב הפאני. בישוב הקבוע כבר מתפוררות 80 משפחות שכנו ביתן בשיטת כנה-ביתך. 25 יחידות דיור נכנות אתה על ידי משרד השיכון.

עצ סוף הקיץ יעברו כל המתיישבים לישוב הקבוע. מרכזית טלפונים הנמצאת בישוב מספקת שרותי טלפון לכל המשפחה.

ככניה נמצאות אתה 510 יחידות דיור 160 מהן בשיטת "כנה ביתך".

50% ממתישבי קרני שומרון עובדים במקום או באזור חלק מהם עובדים כתעסיה וחלק בשירותים (מורים, מינהלה, מועצה אזורית, מתנ"ס).



הודעה לעיתונות

תאריך 27.5.83

אלון מורה



ישוב קהילתי המסתייך לתנועת "אמנה", תנועת ההתיישבות של
גוש אמונים.

הישוב הוקם בשנת 1979, ושוכן על הר כביר הצופה על שכם.

תחילתו של הישוב בסכסטיה, משם הועבר לקדומים, לאחר מכן
התפרסם הישוב כאשר שלט על הכניסה הדרומית של שכם. מהי רחוק

רק כ-3 שמישו תושבי הכפר הערבי רוס'ם נגד מדינת
ישראל הוכיח את הישוב למקום הקבוע שלו היוק בהר כביר
כאמור:

הישוב מתוכנן אתה ל-250 משפחות כאשר בשלב הפיתוח
הסופי שלו יחיו כ-3000 משפחות. היוק מתגוררות 85
משפחות במקום שהם כ-450 נפש. שתי שכונות בישוב היוק;
השכונה הגדולה היא שכונת "בנה ביתך" והשכונה הקטנה היא
שכונת האבנים הפאנייק.


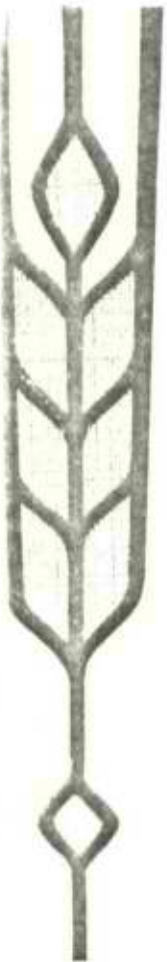


משרד החקלאות

דובר המשרד

2

את הישוב כוניק ההסתדרות הציונית, משרד השיכון וקבלניק
פרטייק. יש בו שני ילדיק, צרכניה, מרפאה, בית ספר, בית כנסת,
ישיבה ומועדון חברתי. אלון מורה מחוברת לרשת החשמל הארצית וקו
מיק של מקורות מספק מיק לישוב ולסביבותיו. הרב המוחלט של המתיישבים
מתרנסיק במקום מי כמפעלי החינוך מי כמפעל התוכנה, מדגריה,
מפעל לקוטלי חרקים וכן כשרותיק כעיקר במשרדי המועצה
האזורית.



הודעה לעיתונות

תאריך 26.5.83


אריאל

העיר אריאל נמצאת על צומת כביש חוצה שומרון והעיר הערבית סלפית כעשרים דקות נסיעה מרחה מאלקנה.

בהתאם לתוכנית האב מיועדת אריאל למשורי אג"מ-עשרה אלף משפחות על שטח של כשש אלפים דונם. העיר תהיה "כירת" השומרון ותספק שרותים ותעסוקה לתושביה וליושבי הסביבה. כאלף מיקומה עלויה אריאל להיות גם מרכז ישובי ביקעת הירדן הכנויים סביב מעלה אפרים, כסמוך לסיוק כביש חוצה שומרון.

אריאל הוקמה על ידי גרעין של עובדים בתעשיות הבטחוניות, אך כי עתה פתוח המקום להתיישבות לכל המקבל. העיר בנויה כיוק בכמה גושים. הבניה הפאנית, בנית הקבע באימון אשר השכיח ובניה פרטית עצמאית של קוני חלקות קרקע בעיר.

לפני כניסת היוזמה הפרטית לפעילות ביהודה ובשומרון היתה אריאל העיר החילונית היחידה כמו כן לא השתייכו מקימי אריאל לגוש אמונים שהיה המנוף לבנית ישובים באותו המון.
2/..





משרד החקלאות

דו"כר המשרד

- 2 -

העיר אריאל תהיה גם מרכז תעסיתי כיהודה ובשארונן וכבר
היוק מתפתחת במקוק תעסיה הפוכה כאוכן בהעצפות משלתיות
רבות.

בעיר מוסדות תרבות רביק ובית ספר יסודי לתפארת.



הודעה לעיתונות

תאריך: 26.5.83

ע מ נ ו א ל

עיר חרדית ההולכת ונכנית בשל קרני שוארון בשוכה
של ארבע מאות וארבעים מאר מעל פני היק.

איכות החיך ואיכות הסכיכה בעיר לו הק מן הטוביק והנעמיך
כיותר בשוארון קבע הפרופ' עזרה לומר בחוות דעתו למתישכיק.

כתי המאוריק של עמנואל תוכננו כך, שכל דירה תסקיף אל
הנוף ההררי, כאשר לרב הדירות שק אינות פרטיות.

להקמת העיר עמנואל, קדמה עבודת מחקר מעמיקה, שכללה
ראיונות עק מאות משפחות חרדיות כרחבי הארץ, ונאספו נתוניק
על המרכיכיק השוניק בפסיפס חייו של הציבור הדתי כמו:
תרבות, חינוך, דיור, מסחר, שירותיק, תחבורה ותעסוקה.
על סמך נתוניק אלה פעלו אדריכלי ומתכנני העיר להנתון
המרכיבי בעבודתק היה התאמת המקום לצרכיו של הציבור החרדי.

שישיק אלף נפש יתאוררו בעיר עמנואל בשלב הסופי. אין ספק
שפעלל גודלה ומיקומה היא תהיה מרכז כלכלי ומסחרי גדול בנוסף
לערכה הרוחני תרבותי.

משרד החקלאות

דובר המשרד

- 2 -

בעיר יוקם מרכז מסחרי גדול על שטח של כ-90 דונק, ובו כל השירותים החיוניים לעיר גדולה כמו: שירותי מסחר, בנקים, דאר, כתי מרקחת, מרכזי בריאות, סופר-מרקט, בית מלון, מרכז תיירות ודאר. זאת בנוסף למרכזים המסחריים השכונתיים.

עם מערכת התחבורה העירונית והבינעירונית בעמנואל, תהיה מן המשובצות ביותר. מערכת כבישים מודרנית תקשר בין כל שכונות העיר ומערכת כבישים חדשה תקצר את הדרך לירושלים שתדרך כארבעים דקות ולאוש דן עשרים דקות.

לא תותר כניסת אוטובוסים לעיר עמנואל והנוסעים הבאים בעשירי העיר יוסעו במערכת קרונית משובצת לפניהם.

בעמנואל נבנים עתה ארבעה-עשר כתי ספר, ארבעים ושמנה כיתות אן ומעונות יוק וכאן בנוסף לשיבות קטנות וגדולות. כתי כנסת רבים ומקווה גדול וחדיש:

העיר היא נסיון מיוחד במינו של שינוי כל החדש והחדיש עם

צרכיו של ציבור תרדי.

