

מדינת ישראל

משרדי הממשלה

משרד

מס' תיק

חטיבה: משרד החקלאות ופיתוח הכפר
תת חטיבה: משרד החקלאות - לשכת סגן השר
שם תיק: שומרון ויהודה דוח מצב קיים ופעילות לשנת תשמי"ד

סימול מקורי: 4145 / 36 - א
מזהה פיזי: תקופת החומר: 1985-1985
18/08/2011

שם תיק: שומרון ויהודה דו"ח מצב קיים ופעילות לשנת
מזהה פיזי: 4145 / 4145/36-א


מזהה פריט: 0013y0y
כתובת: 3-312-9-4-6 תאריך הדפסה: 30/08/2017

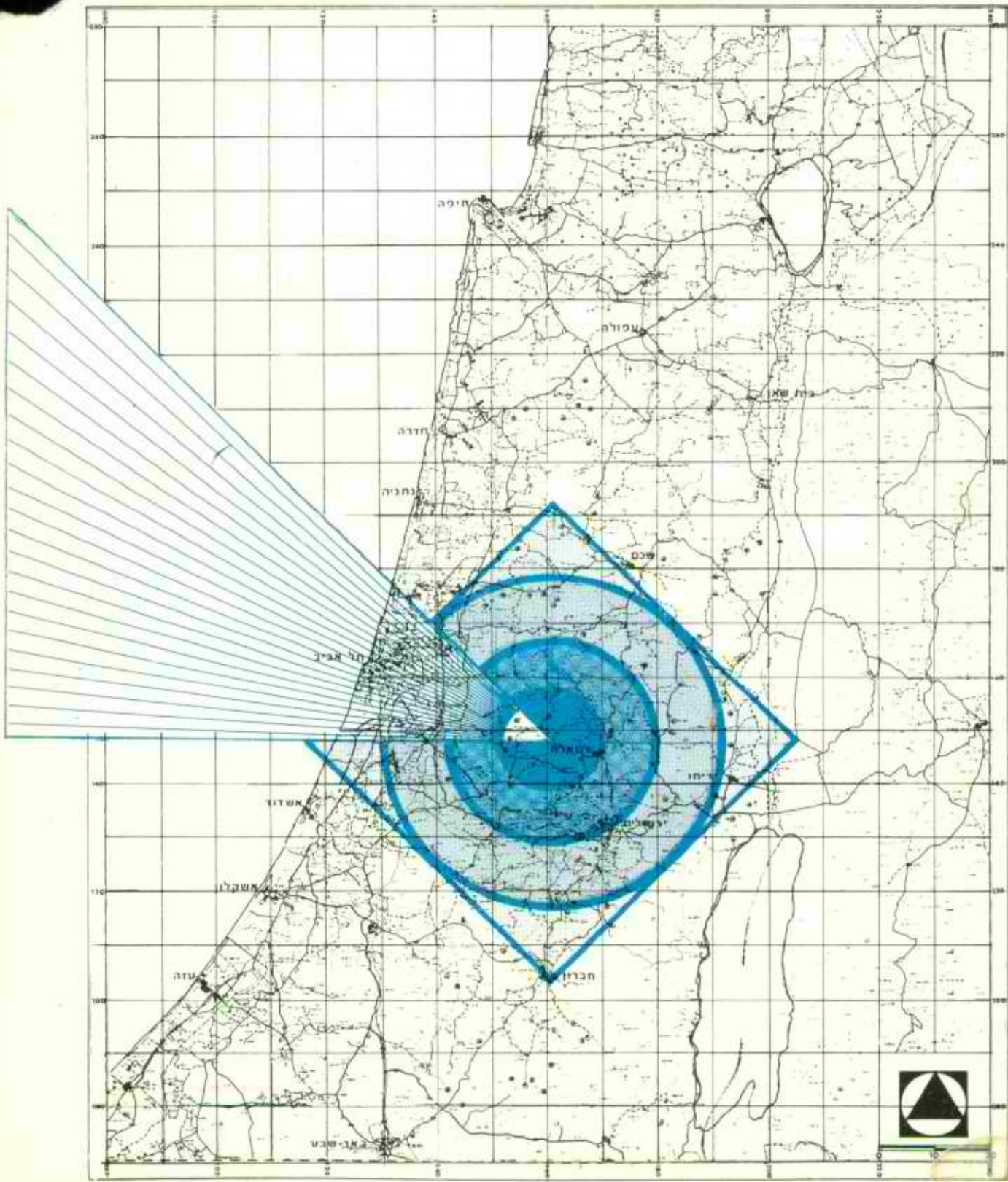
מחלקה

מס' תיק מקורי

נספח (המשך) פירוט יישובים יהודיים קיימים לפי אזורי התליחסות

מספר	א י ז ו ר	שם היישוב	מספר חושבים קיים	מספר יעד אוכלוסיה
	דרום	הר גילה	224	1,200
		דניאל	87	800
		ראש צורים	196	480
		אלון שבות	1,313	2,400
		כפר עציון	390	480
		אלעזר	151	480
		אפרת	562	12,000
		מגדל עוז	114	640
		מעלה עמוס	223	8,000
		תקוע	230	1,000
		אל דוד	63	800
		אנחיל	מאחז	480
28,760	סה"כ דרום	12 יישובים	3,553	
88,056	סה"כ גוש עציון וירושלים	24 יישובים	13,787	
20,000	ז' הר חברון	קריית ארבע	3,515	
800		בר מנוח	מאחז	
800		יקין	מאחז	
21,600	סה"כ	3 יישובים	3,515	
800	ח' דרום הר חברון	ת ל ם	168	
1,000		אדורה	76	
1,000		נגוחות	מאחז	
800		כרמל	240	
800		מעון	51	
800		סוסיה	195	
800		עתניאל	43	
800		קריית	75	
400		אשכולות	מאחז	
7,200	סה"כ	9 יישובים	848	





שומרון ויהודה

דו"ח מצב קים ופעילות לשנת תשמ"ד

ניסן תשמ"ה

הוכן ע"י צוות לתכנון השומרון ויהודה של:
החטיבה להתישבות ההסתדרות הציונית העולמית

ערך:
יצחק ישראלי


ההסתדרות הציונית העולמית
החטיבה להתיישבות
הצוות לתכנון שומרון ויהודה

<u>תכן הענינים</u>	
<u>1. עיקר הממצאים</u>	
<u>2. אכלוס והתיישבות</u>	
2.1 אכלוס ובנוי	
2.2 התיישבות	
<u>3. תשתיות</u>	
3.1 כבישים	
3.2 חשמל	
3.3 מים	
3.4 תקשורת	
<u>4. שרותי צבור</u>	
4.1 שרותי חנוך	
4.2 שרותי בריאות	
4.3 תחבורה צבורית	
<u>5. תעשיה ותיירות</u>	
5.1 תעשיה	
5.2 תיירות	
<u>6. מקרקעין</u>	
<u>7. תכניות סטטוטוריות</u>	

שומרון ויהודה - דו"ח מצב קיים ופעילויות לשנת תשמ"ד
מעודכן לתשרי תשמ"ה (פרק אכלוס ובנוי - לשבט תשמ"ה)

1. עיקר הממצאים

- במרחב שומרון ויהודה 104 ישובים ובהם אוכלוסית קבע של 48.631 נפש.
- חל גידול של כ-57% במספר היחידות המאוכלסות והוא מגיע כיום ל-10.611 יח"ד.
- פוטנציאל האכלוס מסתכם ב-6365 יח"ד, מהן 5849 יחידות בשלבי בניה.
- משך השנה הנסקרת קמו 17 ישובים, 7 מהם מאחזים שאוחרו. בשלבי הקמה 11 תושבות ועוד כ-20 תושבות בשלבי יזום ותכנון.
- חל שפור בנושא התשתיות:
נסללו 22 ק"מ כביש, בשלבי סלילה עוד כ-30 ק"מ ובתכנון 377 ק"מ. הושלמה רשת חשמל המספקת אנרגיה לכ-80% מישובי המרחב. נמשכות עבודות רישות במערכות המים שבישובים ומרכיבתם מחוברים כיום לרשת הארצית.
- 800 מנויים חדשים חוברו למערכת הטלפונים הכוללת כיום כ-10,000 מנויים, בהם 18 יישובים שחוברו השנה. מעל ל-90% מהיישובים מחוברים כיום לרשת.
- הקף מערכת החנוך הגיע ל-309 כתות אם ב-34 בתי ספר ויש בכך פתרון לצרכי החנוך במסגרת החטיבה היסודית, לכל יישובי המרחב.
- נושא החטיבות העליונות עדיין אינו מפותח.
- בשרותי הבריאות חל גידול. נוספו 26 מרפאות בדרג המקומי וסה"כ יש כיום 94 מרפאות (כ-90% מהיישובים). עדיין לא מפותח הדרג האזורי.
- נבנו 40,000 מ"ר שטח לתעשייה והקפו כיום מגיע ל-158,283 מ"ר. כ-35,000 מ"ר נמצאים כיום בשלבי בניה.
- הוכרזו 26,000 דונם של שטחי מדינה, ובשלבי בדיקה לקראת הכרזה עשרות אלפי דונמים נוספים.
- 50 תכניות סטטוטוריות ליישובים קבלו תוקף עד היום ועוד 66 נמצאות בשלבי הפקדה.



2. אכלוס והתישבות

2.1 אכלוס ובנוי

- אוכלוסיית יו"ש הגיעה בשנה הנסקרת ל-	48.631	נפש.
- יח"ד מאוכלסות -	10.611	גידול של
- יח"ד גמורות -	12,516	
- יח"ד בבניה -	5849	ופוטנציאל האכלוס -
- עיקר הגידול בשומרון	45%	בנימין 45% ועציון 35%
	6365	יח"ד
	3874	יח"ד (57%)

לוח מס' 1 - אכלוס ובנוי (בישובים מאוכלסים) מוא"ז שומרון

שם הישוב	סה"כ נפש	יח"ד מאוכלסות		יח"ד גמורות			יח"ד בשימוש אחר	מהן פנויות לאכלוס	יח"ד בבניה		סה"כ יח"ד פנויות לאכלוס ובבניה
		כיום	גידול מ=83	קבע	בנה ביתך	זמני			סה"כ	קבע	
אריאל	3800	700	350	450	50	200	700	-	1000	-	1000
עמנואל	3400	560	446	560	-	-	560	-	1420	13	1420
קדומים	1440	220	30	-	98	150	240	28	90	-	92
קר' שומרון	1820	170	21	26	74	130	230	60	350	-	350
אלקנה	1030	165	39	35	-	130	165	-	178	-	178
אלפי-מנשה	1490	285	245	285	-	-	285	-	160	-	160
אלון-מורה	860	97	13	110	-	70	180	83	10	-	14
בית-אבא	264	50	-	61	-	-	61	11	13	-	13
ברכה	117	28	8	30	-	-	30	2	-	-	-
חומש	132	27	3	50	-	-	50	23	-	-	20
חרמש	84	19	6	15	-	12	27	8	-	-	4
יקיר	260	50	4	50	-	-	50	-	-	-	-
מע' שומרון	270	47	2	-	-	50	50	2	45	-	45
נטפים	160	25	-	30	-	-	30	5	-	-	5
סלעית	203	44	-1	40	-	12	52	8	6	-	6
עינה	188	37	10	-	-	40	40	3	-	-	2
שבי-שומרון	490	64	3	50	12	23	85	21	-	-	5
תפוח	170	30	-3	34	-	-	34	4	-	-	2
גנים	114	24	1	25	-	-	32	8	3	-	11
ריחן	48	15	1	41	-	-	41	26	-	-	15
שקד	194	39	11	50	-	-	50	11	-	-	-

סה"כ יח"ד	כבניה			מהן פנויות לאכלוס	יח"ד בשימוש אחר	יח"ד גמורות			יח"ד מאוכלסות		סה"כ נפש	שם הישוב	
	סה"כ	בנה	קבע			סה"כ	זמני	בנה	קבע	גידול			כיום
21	-	-	-	21	24	50	-	-	50	1	26	120	מבוא דותן
15	-	-	-	15	19	40	-	-	40	7	21	110	ח'יננ'ית
-	-	-	-	-	4	30	30	-	-	26	26	85	אגוז
2	-	-	-	2	12	30	30	-	-	16	28	111	יועזר
5	-	-	-	5	12	25	25	-	-	13	13	32	דוגן
2	-	-	-	2	2	12	12	-	-	10	10	45	כדיס
12	-	-	-	12	17	25	25	-	-	-3	8	40	שאנור
200	200	-	200	-	-	14	-	-	-	14	14	33	פדואל לוס'פיה
3599	3475	695	2793	124	393	3218	809	234	2032	1273	2842	17,110	סה"כ שומרון

מטה כנ'מין

668	668	68	600	-	203	953	110	3	840	750	750	1828	גבעת זאב
10	-	-	-	10	27	142	63	79	-	5	115	581	בית-אל א'
(שיג'ה)	-	-	-	-	4	143	56	87	-	-	139	542	בית-אל ב'
-	-	-	-	-	2	20	20	-	-	18	18	71	אדם
105	105	105	-	-	-	62	-	-	62	-	61	255	בית אריה
29	25	25	-	4	8	55	50	5	-	1	47	219	בית חורון
15	-	-	-	15	-	18	18	-	-	13	18	70	דולב
12	12	12	-	-	18	62	42	20	-	16	44	245	חדשה
30	25	25	-	5	14	60	-	-	60	11	46	279	כוכב השחר
4	-	-	-	4	17	82	49	-	33	-7	65	326	כפר-אדומי
4	-	-	-	4	7	40	40	-	-	3	33	166	מכמש
-	-	-	-	-	7	30	-	-	30	5	23	144	מתתיהו
1	-	-	-	1	4	50	-	-	50	-	46	281	מבוא חורון
6	-	-	-	6	11	25	25	-	-	14	14	48	מעלה לבונה
22	19	19	-	3	16	65	35	-	30	4	49	150	מצפה יריח
14	-	-	-	14	30	125	58	67	-	13	95	449	נווה צוף
10	-	-	-	10	10	50	30	-	20	10	40	191	נילי
10	-	-	-	10	89	194	50	50	94	-10	105	612	עפרה

המשך מטה בנימין

סה"כ יח"ד פנויות לאכלוס ובבניה	יח"ד בבניה			מהן פנויות לאיכלוס	יח"ד כשמושי אחר	יח"ד גמורות				יח"ד מאוכלסות		סה"כ נפש	שם הישוב
	סה"כ	בנה ביתך	קבע			סה"כ	זמני	בנה ביתך	קבע	גידול מ-83	כיום		
9	-	-	-	9	14	40	-	-	40	-1	26	102	עטרות
(אגיס)	-	-	-	-	-	22	22	-	-	11	22	88	עלמון
-	3	-	3	-	4	49	9	-	40	-5	45	259	פסגות
13	-	-	-	13	17	50	-	-	50	5	33	197	דומנים
22	20	20	-	2	22	87	20	-	67	-7	65	540	שילה
11	-	-	-	11	11	25	25	-	-	14	14	53	עלי
-	-	-	-	-	-	5	5	-	-	5	5	14	אביר יעקב
995	877	274	603	121	535	2452	727	312	1416	864	1918	7710	סה"כ מטה בנימין

גוש עציון

1040	1040	40	1000	-	210	3000	-	200	2800	1497	2790	11,544	מעלה אדומים
61	61	11	50	-	6	1126	-	-	1126	-	1120	3817	קרית ארבע
250	250	125	125	-	-	200	-	-	200	80	200	840	אפרת
6	-	-	-	6	6	232	-	-	232	16	226	1410	אלון שבות
14	-	-	-	14	23	50	-	-	50	2	27	142	אלעזר
-	-	-	-	-	1	20	20	-	-	19	19	87	אספר
-	-	-	-	-	-	19	19	-	-	-	19	115	נווה דניאל
6	-	-	-	6	31	98	-	-	98	2	67	361	כפר עציון
-	-	-	-	-	39	82	-	-	82	-12	43	191	ראש צורים
-	-	-	-	-	28	50	-	-	50	-4	22	134	מגדל עוז
9	-	-	-	9	21	83	33	-	50	10	62	237	תקוע
-	-	-	-	-	23	64	64	-	-	-5	41	231	מעלה עמוס
12	-	-	-	12	15	30	30	-	-	-10	15	56	נוקדים
-	-	-	-	-	15	80	-	-	80	8	65	226	הר-גילה
9	-	-	-	9	9	9	9	-	-	9	-	-	כרמי צור
-	-	-	-	-	-	30	30	-	-	30	30	100	נאות אדומים
1407	1351	176	1175	56	427	5173	205	200	4768	1642	4746	19,491	סה"כ גוש עציון

שם הישוב	סה"כ נפש	יח"ד מאוכלסות		יח"ד גמורות			יח"ד כשמוש אחר	מהן פנויות לאכלוס	יח"ד בכניה			סה"כ יח"ד פנויות לאכלוס ובכניה
		גידול מ-83	כיום	סה"כ	זמני	קבע			קבע	בנה ביתך	סה"כ	
פני חבר	76	13	-	22	-	-	9	7	-	-	-	7
כדמל	76	19	-1	12	15	-	8	2	-	-	-	2
מעון	30	13	10	17	5	-	9	2	7	-	7	9
סוסיא	85	22	11	28	-	-	6	4	-	-	-	4
מצ' יהודה	108	21	-2	-	25	25	4	-	-	-	-	-
לכנה	110	27	-1	-	27	27	-	-	-	-	-	-
עמרים	71	22	22	-	25	25	3	-	-	-	-	-
עתניאל	45	11	2	15	6	-	8	5	-	-	-	5
חגי	32	12	12	-	18	18	7	3	15	-	15	18
תלם	50	8	4	16	5	-	13	5	-	-	-	5
אדורה	64	14	1	-	25	25	11	9	-	-	-	9
סה"כ מדה"ח	742	182	58	110	151	151	78	37	22	-	22	59

בקעה

שדמ' מחולה	95	35	35	50	-	-	15	2	-	-	-	2
מחולה	150	35	-	46	33	-	44	33	-	-	-	33
משואה	155	35	5	50	-	-	15	-	-	-	-	-
ארגמן	113	27	-1	40	-	-	13	-	-	-	-	-
רועי	121	27	2	40	-	-	13	9	-	-	-	9
בקעות	157	35	4	55	-	-	20	9	-	-	-	9
מכורה	142	31	1	65	-	-	34	19	-	-	-	19
חמרה	191	36	-4	60	-	-	24	-	-	-	-	-
יפית	96	23	-2	41	-	-	18	-	-	-	-	-
גיתית	108	25	-7	46	-	-	21	15	-	-	-	15

סה"כ יח"ד	יח"ד כבניה			מהר פנויות לאכלוס	יח"ד כשמוש אחר	יח"ד גמורות			יח"ד מאוכלסות		סה"כ נפש	שם הישוב	
	סה"כ	בנה ביתך	קבע			זמני	בנה ביתך	קבע	גידול מ-83	כיום			
7	7	-	-	-	30	80	-	-	80	-5	50	193	פצאל
12	7	-	-	12	19	62	-	-	62	-	43	164	תומר
7	7	-	-	-	26	56	-	-	56	-8	30	121	נתיב הגדות
12	12	-	12	-	38	74	-	-	74	13	36	76	גלגל
31	12	-	12	19	19	55	-	-	55	19	36	112	נירן
29	7	-	-	29	29	52	-	-	52	-	23	33	ייט"ב
7	7	-	-	-	-	14	14	-	-	-10	14	34	נעמי
9	7	-	-	9	9	50	-	-	50	4	41	149	ורד יריחו
7	7	-	-	-	10	41	-	-	41	-3	31	44	אלמוג
20	20	-	20	-	6	42	7	-	35	12	36	68	מצפה שלם
85	60	-	60	25	25	55	-	-	55	-8	30	92	קליה
20	20	-	20	-	5	250	-	-	250	-	243	1164	מעל' אפרים
305	124	-	124	181	418	1412	54	-	1303	37	922	3578	סה"כ בקעה
6365	5849	1145	4717	519	1851	12512	1946	746	9627	3874	10,610	48,631	סה"כ כללי

הערות: (1) הדו"ח מתייחס לאוכלוסיית קבע ביישובים.

(2) אכלוס ביישובים כפריים=מס' משפחות + מס' רווקים / 2

2.2 התישבות

בשנת תשמ"ד הוקמו במרחב שומרון ויהודה 17 ישובים חדשים, מהם 7 מאחזים שאוזרחו. 11 תושבות, כולן ביזמה פרטית, נמצאות בשלבי הקמה ואילו 16 תושבות אחרות נמצאות בשלב יזום ותכנון. במרחב נמצאים 16 מאחזים צבאיים ועוד 11 מאחזים בשלבי הקמה ותכנון.

לוח מס' 2 - פרוט ישובים חדשים ובהקמה

מאחזים בתכנון ובהקמה	מאחזים קיימים	ישובים ביזום ותכנון	ישובים בשלב הקמה (פיזית)	ישובים שהוקמו בתשמ"ד (מאוכלסים)
מטר	גינת	אבני חפץ	אלקנה ד'	כדים
עטרה	עירית	יערית	אורנית	יצהר *
צלף	מגדלים	אלון-כור	נופים	יועזר
חפץ	גבעות	כרמי שומרון	רמת מודיעין	אגוז
תרצה	צורף	אילנית	ניריה	קלעים
קציף	ענר	צופים	יערית	מעלה לבונה *
נאוה	נחל אדורה	אלקנה ג'	אורנית	עלי
ענר	נגוהות	ברוכים	צמרות	אדם
אשתמוע	אשכול ות	כבירית	גני מודיעין	אביר יעקב
נטע	בתרונות	עופרים א-ב	גבעת אהוד	נאות אדומים
קדרון	רותם			
	חמדת		כפירה	אספר *
	צרי	מתתיהו ג'		ערובין
	אלישע	נעלה		אדמה
	מול נבו	הר שמואל		חגי *
	בית הערבה	מצפה יהודה		עמרים *
		רמת קדרון		לבנה *
		ביתר		שדמות מחולה *

* מאחזים שאוזרחו

3. ת ש ת י ת

3.1 כבישים

במשך תקופת הדו"ח הסתיימו בצועם של שלשה קטעי כביש באורך כולל של 21.5 ק"מ, כבצוע 32.7 ק"מ ובתכנון 239.5 ק"מ, מתוכם 83.5 ק"מ בתכנון מפורט. יש לציין כי הן בתכנון והן כבצוע קיים מתאם גבוה למדי עם תכנית האב לכבישים.

לוח מס' 3 - פרוט הכבישים

שם הכביש	קטע	סוג	אורך בק"מ	שלב בצוע	מצב תכנון	הערות
<u>בוצעו</u>						
בן שמן-עטרות	בן שמן-בית סירא	אזורי	6.5	גמר בצוע יוני 84		
ירושלים - מעלה אדומים	כנ"ל	אזורי	8.5	גמר בצוע יוני 84		
ירושלים-גבעון	כנ"ל	אזורי	6.5	גמר בצוע - 84		
סה"כ			21.5			

כבצוע

חוצה שומרון לוד-עטרות-יריחו רמה מכמש - מגדלים	כפר קאסם-תפוח גבע - ענתא כנ"ל	ארצי	8	עבודות עפר		
גב ההר-בקעה חוצה בנימין	עוקף בלטה עוקף ביר זית	ארצי	4.2	עבודות עפר סלילה		
		אזורי	4	תשתית וסלילה		
		גישה	1.5	עבודות עפר		
		אזורי	4	הכנות לבצוע		
		אזורי	11			התחלת בצוע עד 4/85
סה"כ			32.7			

בתכנון מפורט

לוד-עטרות-יריחו מעלה אדומים מסעף הנגב חוצה שומרון	עטרות-ענתא מעלה אדומים - תקוע	ארצי	9	מפורט	תכנון הוקפא	
	קטע דרומי כפר קאסם - תפוח	ארצי	16	מפורט	" "	
	שילת-בית אריה מעלה אפרים פצאל	ארצי	16	מפורט	" "	
שילת-אריאל	תפוח	ארצי	14	מפורט	הופסק זמנית	
חוצה שומרון	שילת-בית אריה מעלה אפרים פצאל	אזורי	16	מפורט		
סה"כ			83.5			

בתכנון מוקדם

מעלה אדומים - מסעף הנגב	כל התואי	ארצי	80	מוקדם	המשך משנה קודמת	
חוצה שומרון צפוני	חדרה-יריחו	ארצי	16	מוקדם	תכנון הוקפא. המשך משנה קודמת.	
כפר סבא-שכם	עוקף קלקיליה	אזורי	17	מוקדם	הוקפא. המשך משנה קודמת.	
תענך ריחן-שא-נור	תענך ריחן	אזורי	15	מוקדם	הוקפא.	
גב ההר-דרומי	ירושלים-גוש עציון	ארצי	23	מוקדם	המשך משנה קודמת ותוספת 8 ק"מ	
נווה יעקב-כביש מס' 12	" "	מקומי	5	מוקדם	הוקפא	
סה"כ			156			
סה"כ כולל			293.7			

3.2 חשמל

כיום מחוברים כ-80% ישובים מישובי שומרון ויהודה לרשת החשמל. הדבר מתאפשר הודות לרשות אזורי גב ההר והבקעה ברשת הניי ונה מתחנות הכח של מישור החוף והצפון (33,000 וולט) והצבת תחנות ביניים באיתורים המתאימים. רשת זו מסוגלת לספק חשמל לעוד כמה עשרות ישובים נוספים באם יוקמו בקרבתה. הקמת ישובים מרוחקים מהרשת תצריך הקמת תחנות ביניים ואף משיכת קו מתח עליון מכוון מישור החוף.

חוברו לרשת: נטפים, בית ארליה.

הוזמן חבור עבור הישובים:

אל דוד, עירובין, מעלה עמוס (בבצוע) אנחיל, שא-נור, אגוז, בית חורון, עטרת, סוסיא, וכן למאחזים: חמדת, גבסנית, מול נבו ובית הערבה.

ישובים שאינם מחוברים:

דולב, חרמש, יועזר, מעלה לבונה, נילי, כדים, גנים, אדם, נחליאל, אביר יעקב, נווה דניאל, נאות אדומים, וכן כל ישובי דרום הר חברון: מעלה חבר, כרמל, מעון, סוסיא, מצדות-יהודה, ליבנה, עומרם, עתניאל, חגי, אדורה, קליה.

לוח מס' 4 - בצוע עבודות חשמל, עפ"י ישובים

שם הישוב	מהות הפעולה
שבי שומרון	התקנת מערכת תאורת בטחון.
אגוז	רשת פנימית.
בית אריה	לוחות לתעשיה
בית אל	תקונים.
בית אבא	לוחות לתעשיה.
חומש	לוחות לתעשיה.
נווה צוף	עבודות שונות ברשת (בבצוע).
יועזר	רישות פנימי.
תפוח	לוחות לתעשיה.
דותן	" "
מעלה מכמש	חבור תעשיה לרשת
עינב	רשת לתעשיה.
רמונים	תקוני רשת.
אלמוג	רשת פנימית, מבנה תעשיה ובית אריזה.
ורד יריחו	רשת לתעשיה ומבני משק.
נעמי	רשת למבני משק.
תומר	" " " וחממות.
גיתית	" " " "
יפית	חיבור לבית אריזה.
בקעות	" " "
רועי	פרוק רשת
משואה	רשת למבני משק.
ארגמן	חבור חממות.
שדמות מחולה	רשת למבני משק.
עלמון	רשת למבני מגורים.
נווה דניאל	רשת למבני מגורים.
כפר עציון	חבור בית אריזה.
תקוע	רשת למבני משק.
מעלה עמוס	חבור לרשת ארצית (בבצוע).
תלם	רשתות לאזורי מגורים משק ותעשיה.
אספר	חדוש רשת למגורים.
גיבסנית	רשת לכל הישוב, התקנת גנרטורים.
חמדת	" " "
אנחיל	" " " , התקנת גנרטורים.
אדורה	התקנת גנרטור.
גבעת זאב	השלמת רשתות עפ"י התקדמות הכינוי.
מעלה אפרים	" " " " "
עמנואל	" " " " "

3.3 מים וביוב

לוח מס' 5 - קווי מים - חב' "מקורות"

הגדרת הקו	קוטר (באינץ')	אורך במטרים	מצב	בצוע
שבטין 5 - צומת יועזר	8	1827	חלקי	
קו מחלק ליועזר	6	2336	מלא	
קו מחלק ברקן - יקיר	12	4170	חלקי	
אורנית - אלקנה	16	4600	חלקי	
קו מחלק לעירית	-	-	מלא	
קו מחלק לחרמש	4	6220	מלא	
קו מחלק לאורנית	10	1000	חלקי	

לוח מס' 6 - רשתות מים וביוב בישובים, ע"י החטיבה להתיישבות:

שם הישוב	סוג הפעולה
שבי שומרון	רשת מים וביוב לתעשיה
אגוז	קו מוביל - 4 ק"מ וכן רשת מים וביוב למחנה הזמני.
בית אבא	רשת לאזור תעשיה.
נחל גריזים	קו מוביל 500 מ'
דולב	הרחבת רשת
חומש	מתקן טהור ביוב.
חלמיש	קו סילוק ביוב
יועזר	רשתות מים וביוב למחנה זמני.
תפוח	רשתות למים וביוב לתעשיה.
מבוא חורון	רשת טפטוף לשלחין.
מעלה לבונה	רשתות מים וביוב למחנה זמני.
מתתיהו	רשת לשלחין ולכרם
נילי	רשתות מים וביוב לתעשיה.
עטרת	סיום רשתות מים וביוב.
עפרה	שיקום קו במטע.
רמונים	הרחבת רשת ביוב.

3.3.1 פעילויות אחרות (ע"י מקורות)

- קדוח א - זוויה חבור לרשת חשמל.
- המשך קדוח בזיף.
- הקמת מגדל מים בפסגות.
- תחנת שאיבה לביוב באפרת.
- תחנות בעיריית, כפר צור, ולא בית יעקב (חלקי).

3.4 ת ק ש ו ר ת

פרט למספר ישובים שעלו על הקרקע לפני זמן קצר ביותר מחוברים כל ישובי שומרון ויהודה לרשת הטלפונים, שה"כ כ-10,000 מנויים, מתוכם 6140 הקשורים למרכזות שבתחום שומרון ויהודה.

משך השנה האחרונה חוברו 18 ישובים לרשת ועוד עשרות אחרים הועברו לתחום מרכזות חדשות. שה"כ הותקנו במרחב כ-800 קווים חדשים ועפ"י התחזית יותקנו עד סוף השנה עד -3000 קווים חדשים.

הותקנו 7 צומתי תקשורת, לשפור המערכת ויוכנס ציוד חדיש להכפלת מספר הקווים בכמה יישובים.

(ראה לוח מס' 7, ע' 15)

לוח מס' 7 - מרכזיות בתחום שומרון ויהודה

הערות	הישובים שמשרתת * המרכזת (מלבד ישובי האם)	הקף שרות (מס' מנויים)		קבול (מס' מנויים)		מיקום המרכזת
		תוספת עד 4/85	נוכחי	תוספת עד 4/85	נוכחי	
קיימת מגמה להעביר יישובים ממרכזות י-ם למרכזת זו.	מישור אדומים, כפר אדומים, ורד יריחו, עלמון, מצפה יריחו מכמש. יועברו למרכזת זו: אלמוג, בית הערבה	אין פרוט	1800	1000	2000	מעלה אדומים
	חמדת, רועי, בקעות חמרה, ארגמן, משואה <u>מכורה</u> גיתית, יפית פצאל, תומר, גלגל, נתיב הגדוד, נירן, ייטב, צרי, נעמה, פרת, רמונים, כוכב-השחר.	380	650	-	1000	מעלה אפרים
	נווה דניאל, אלעזר, כ"עציון, ראש צורים, מגדל עוז, תקוע, מעלה עמוס, נוקדים אספר, אלון שבות.	אין פרוט	500	-	1000	אפרת
משרתת גם אוכלוסיה ערבית	מעלה חבר, כרמל, מעון, סוסיא, מצדות יהודה, לבנה, עמרים, עתניאל, חגי, תלם, אדורה.	50	2000	-	2500	קרית ארבע
	גבעת אהוד, גני מודיעין, מבוא חורון		100	-	1000	שילת
בשלבי הפעלה	מקומי	600	60	1100	700	עמנואל
	קדומים, מעלה שומרון יקר	אין פרוט	430	480	480	קרני שומרון
בשלבי הפעלה	שערי תקווה, אורנית				480	אלקנה
בשלבי הקמה		200			240	אלפי מנשה
	ברקן, אזור תעשייה ברקן, נטפים, תפוח	אין פרוט	450	1000	1000	אריאל
עיקר ההתקנות - העתקות מגבעון.	בית חורון, חדשה, גבעון.		150		960	גבעת זאב
		1230	6140	3580	11360	סה"כ

* הכפלת הקף המנויים של היישובים המודגשים בקו, עקב הכנסת ציוד חדש למערכת.

3.4.1 צמחי תקשרת: חומש, שבי שומרון, שא-נור, אלון מורה, חלמיש, בית אריה, מבוא-חורון, לבנה, שילה, ארגמן, תלם, עינב, ורד יריחו.

אלו שהוקמו השנה - מבוא דותן, נילי, בקעות, מצדות-יהודה, תקוע.

3.4.2 ישובים שחוברו השנה: פני חבר, חרמש, סוסיא, אלפי מנשה, נטפים, נווה דניאל אדורה, דולב, עתניאל, ארגמן, הר עמשא, כדים, מעלה לבונה, יצהר, טנא אספר, חגי. אדם יחובר בקרוב.

בנוסף למרכזות שהובאו להלן קיימים ישובים המחוברים למרכזות שבתחום הקו הירוק.

4. שרותי צבור

4.1 מערכת החנוך

מערכת החנוך הגיעה השנה להקף של 306 כתות, ב-34 בתי ספר. 75% מהכתות הנם מבני קבע ו-45 כתות נמצאות בשלב בניה.

מרבית בתי הספר שבמסגרת המועצות האזוריות הם מדרג החטיבה היסודית ואילו בדרג חטיבות הביניים והעליונה קיימים רק ניצני צמיחה. מצב זה נובע מחתך גילאים שאינו מפותח דיו ומהעובדה ששעור ניכר מאוכלוסית התלמידים הרלוונטית לחטיבות העליונות (דתית ברובה) מוצאת פתרונות מחוץ למערכת.

במסגרת הקריות מערכת החנוך מגובשת יותר ואף משרתת חלק מהישובים.

בנושא הגיל הרו' גילאי 0-6, חל שפור משמעותי. מספר כתות הגן והמעונות בישובים הגיע ל-259 ואין כמעט ישוב שאין לו פתרון לשכבת גיל זו.

פרט למערכת הפורמאלית קיימים במסגרת המועצות והישובים פונקציות חנוכיות מדרג של מכללות, מדרשות וישיבות, וכן פונקציות תרבותיות כמתנ"סים.

לוח מס' 8 - מערכת שרותי החנוך

מוסדות אחרים	ישובים שמשרת בית הספר	ה ק פ			סוג המוסד	י ש ו ב
		בבניה	מזה בניה קבע	מס' כתות		
מכללה טכנולוגית, מכון להכשרת מורים מכון "חלקת השדה"	חומש, נטפים, גועזר, בית אבא ברכה	18	-	9	יסודי	שומרון אריאל אלון מורה
		-	12	12	יסודי	
מתנ"ס למועצה. מדרשת א"י ישיבה	יקיר, עמנואל (חלקי) עינב	-	12	18	יסודי	קדומים
	אלון מורה, ברכה, יקיר מעלה שומרון, עינב, שבי-שומרון, תפוח		-	4	חט"ב בנוח	קדומים
מדרשת שומרון	ברכה, יקיר, מעלה שומרון שבי שומרון, תפוח		12	12	יסודי	קרני שומרון
			-	4	חט"ב בנים	" "
מדרשת שומרון	נטפים		20	20	יסודי	אלקנה
	שא נור		10	10	יסודי	עמנואל
מדרשת שומרון	גנים, חרמש, חומש, חיננית מבוא דותן, ריחן	-	18	18	יסודי	אלפי מנשה
		6	-	6	יסודי	שבי שומרון שקד
		-	-	6	יסודי	מעלה שומרון
		24	84	115	בתי"ס	סה"כ
		2	42	76	כתות גן ומעונות	

מוסדות אחרים והערות	ישובים שמשרת בית הספר	ה ק פ			סוג המוסד	י ש ו ב
		בבניה	מזה בניה קבע	מס' כתות		
						<u>מטה בנימין</u>
	חדשה, אדם	6	6	6	יסודי	גבעת זאב
ישיבה	דולב, שילה, מעלה לבונה (ז', ח'')	-	6	12	יסודי	בית אל א' ב'
					יסודי	בית אריה
	אביר יעקב			6	יסודי	בית חורון
ישיבה					יסודי	כוכב השחר
מרכז קליטה						כפר אדומים
				2	חט"ב	מעלה מכמש
		3		3	יסודי	מצפה יריחו
	עטר, נחליאל			7	יסודי	נווה צוף
מדרשת, אולפן	פסגות			8	יסודי	עפרה
ישיבה	גבעת לבונה, מעלה לבונה (א-ו)		6	6	יסודי	שילה
כולל				2	חטג"ר	פסגות
		9	18	60	בתי"ס	סה"כ
		4	13	63	כתות גן ומעונות	
						<u>ע צ י ו ן</u>
			9	8	יסודי	אפרת
ישיבה	נווה דניאל, אלעזר, כפר עציון		18	18	יסודי	אלון שבוח
מתנ"ס	ראש צורים, תקוע, נוקדים ערובין					כפר עציון
מדרשה, אולפן					תיכון בנות	מעלה עמוס
כולל						הר גילה
לומדים בירושלים, מדרשה צבאית במקום					יסודי	מעלה אדומים
		2	18	18	תיכון	
			62	63	כתות	סה"כ
		3	45	56	בתי"ס כתות גן ומעונות	
						<u>דרום הר חברון</u>
	מצדות יהודה		6	6	יסודי	סוסיא
כתות א' ב' ישיבת הסדר ואחרות חלקמהחלמידים בי-ס ובחוץ לבנה ועמרים כבאר-שבע	מעלה חבר, סוסיא, עחניאל	12	18	18	יסודי	קריית ארבע
	חגי, הלס, אדורה, כרמל, מעון		12	12	תיכון	קריית ארבע
		12	36	36	כתות	סה"כ
			2	21	בתי"ס כתות גן ומעונות	
						<u>ב ק ע ה</u>
	גיתית		14	14	יסודי	מעלה אפרים
	משואה, ארגמן, רועי בקעות, מכורה		6	6	תיכון	שלומציון
שדמות מחולה לומדים בשדה אליהו מצפה שלם בעין גדי	חמרה, יפית, פצאל, תומר, נתיב-הגדוד, גלגל, נערן, ייטב, נעמה		12	12	יסודי	
			32	32	כתות	סה"כ
			43	43	בתי"ס כתות גן ומעונות	
		45	232	306	כתות	סה"כ כללי
		9	126	259	בתי"ס כתות גן ומעונות	

4.2 שרותי בריאות

במערכת שרותי הבריאות חל גידול של כ-40%. נוספו 26 מרפאות מקומיות והקף המערכת מגיע בסך הכל ל-94 מרפאות. פרט ל-10 ישובים חדשים יש מרפאות מקומיות בכל הישובים בשומרון וביהודה.

מרבית המרפאות הן מדרג המרפאה המקומית ואילו דרג המרפאות המקצועיות אינו מפותח דיו ובמועצות המאוכלסות ביותר - בנימין ושומרון - אינו קיים, למעשה.

צריכת שרותי אשפוז עבור כל הישובים - בתחום הקו הירוק.

בתכנון - מרכז בריאות הצומח למרכז רפואי באריאל, עבור ישובי מוא"ז ושומרון.

(ראה לוח מס' 9, ע' 20)

לוח מס' 9 מערכת שרותי הבריאות בשומרון ויהודה.

תחום מועצה	מרפאות		תוספת מ-83	בבניה	אמבולנסים	ישובים שאין בהם מרפאה	מקום קבלת שרות לנ"ל	מרפאות מקצועיות ושרותי אשפוז		הערות
	סה"כ	מזה בנית קבע						מקום השרות	ישובים	
שומרון	28	2	11	2	13			פתח תקוה כפר סבא	אלון מורה, ברקן דותן, ברכה, יקיר מעלה שומרון, עינב, קדומים, קרני שומרון, שבי שומרון, תפוח, עמנואל, אלפי - מנשה, אריאל, אלקנה.	מרפאת שיניים אזורית בקדומים. מוקד מד"א בקרני שומרון. בתכנון מרכז בריאות באריאל
								עפולה נתניה חדרה	גנים, כדים, חומש חיננית, חרמש, יועזר, יצהר, שא-נור, ריחן, שקד, אגוז.	
בנימין	22	1	2	1	17		שילה נווה צוף ירושלים	ירושלים	אדם, בית אל, בית חורון, דולב, חדשה, כוכב השחר, כפר אדומים, מכמש מבוא חורון, מעלה לבונה, מ. יריחו עפרה, עטרת, עלמון, פסגות, רמונים, שילה נחליאל, מעלה אדומים, אביר יעקב, פסגת זאב	

תחום מועצה	מרפאות מקצועיות ושרותי אשפוז		מקום קבלת שרות	ישובים שאין בהם מרפאה	אמבולנסים	בבניה	תוספת מ-83	מרפאות		המשך בנימין
	מזה בנית קבע	סה"כ								
		מקום השרות								
		ישובים								
		בית אריה, נווה-צוף	פתח-תקווה							
		מחתיהו, נילי	רמלה							
עציון	13	5	4	1	9					
		מרפאה אזורית כאלון שבות אשפוז בירושלים	אלות שבות	ערובין נאות אדומים אספר						
		מרפאת שניים מעלה עמוס								
		מרפאות זמניות יוקמו בחגי ובעתניאל								
מדה"ח	9	2	8		5					
		מרפאה אזורית בקרית ארבע אשפוז בירושלים.	כרמל באר שבע ירושלים	מעון לבנה חגי						
		מרפאות זמניות יוקמו בחגי ובעתניאל								
		המרפאה בקרית ארבע לא במכנה יעודי								
		מעלה חבר, כרמל מעון, סוסיא, חגי תלם, אדורה								
		מצדות יהודה, לבנה, עמרים עתניאל.								

המשך לוח מס' 9

תחום מועצה	מרפאות		תוספת מ-83	בבניה	אמבולנסים	ישובים שאין בהם מרפאה	מקום קבלת שרות	מרפאות מקצועיות ושרותי אשפוז		הערות
	סה"כ	מזה בנית קבע						מקום השרות	ישובים	
בקעה	22	14	1	1	20	שדמות מחולה	מחולה	עפולה	שדמות מחולה, מחולה משואה, ארגמן, רועי, כקעות, מכורה, חמרה, יפית, גיתית, פצאל תומר, נתיב הגדוד גלגל, נערן, ייטב נעמי, ורד יריחו אלמוג, מצפה שלם קליה.	
						מרפאת עין-גדי		מצפה שלם		
סה"כ	94	24	26	5	64					

4.3 תחבורה צבורית

כיום פועלים במרחב שומרון ויהודה 40 קווי אוטובוס המכסים את מערכת הישובים כולה. יש כבר ניצנים של פתוח תחבורה מקומית.

לוח מס' 10 - פרוט הקווים (חב' אגד, אלא אם כן צוין אחרת)

מס' הקו	מוצא - יעד	הישובים שמשרת הקו (בצורה ישירה או עקיפה)
52	עפולה - גנים	גנים, כדים
56	חדרה - חיננית	חרמש, דותן, שקד, ריחן, חיננית.
38	נתניה - שא-נור	עינב, שבי שומרון, חומש, שא-נור.
955	ירושלים-עפולה (דרך שכס)	בית אל, שילה, מעלה לבונה, עלי, תפוח, יצהר, אגוז, ברכה, אלון מורה, שבי שומרון, חומש, שא-נור.
81 (דן)	כפר סבא - אלון מורה	מעלה שומרון, קרני שומרון, קדומים, אלון מורה,
89 (דן)	תל-אביב - אלקנה	אלקנה, שער תקווה, בית אבא, נטפים, יקיר, עמנואל.
86 (דן)	תל-אביב - צומת הבקעה	אלקנה, שערי תקווה, בית אבא, נטפים, אריאל, תפוח, מגדלים, מעלה אפריים, פצאל.
776	נחניה-בקעה	עינב, שבי שומרון, אלון מורה, חמרה, משואה,
316	אשדוד - עמנואל	אלפי מנשה, מעלה שומרון, קרני שומרון, עמנואל.
474	ירושלים - עמנואל	בית אל, שילה, מעלה לבונה, עלי, תפוח, אריאל, עמנואל.
378	ירושלים - מעלה לבונה	בית אל, שילה, מעלה לבונה.
468	ירושלים - תל-אביב	בית אל, עטרת, נווה צוף, בית אריה
469	תל-אביב - נילי	מתתיהו - נילי.
952	ירושלים - צפת	בית אל, שילה, מעלה לבונה, עלי, תפוח, יצהר, ברכה, שבי שומרון, חומש, שא-נור.
953	ירושלים- מגדל העמק	מעלה אדומים, כפר אדומים, מצפה יריחו, אלמוג, ורד יריחו, נעמה, צרי, ייטב, נערן, נתיב הגדוד, גלגל, תומר, פצאל, שלומציון, יפית, משואה, ארגמן, שדמות מחולה, מחולה.
963-4	ירושלים - צפת	ישובי הבקעה - כנ"ל.
70	ירושלים - עפרה	פסגות, בית אל, עפרה.
71	ירושלים - גבעת זאב	גבעת זאב, חדשה, גבעון.
471	תל-אביב - ירושלים	מבוא חורון, בית חורון, גבעת זאב.
72	ירושלים-עלמון	עלמון.
79	ירושלים - עפרה	מכמש, רימונים, כוכב השחר, עפרה.
73	ירושלים - מצפה יריחו	מעלה אדומים, כפר אדומים, משור אדומים, מצפה יריחו.
75	ירושלים - מעלה אדומים	מעלה אדומים.
62	ירושלים - הר גילה	הר גילה.

מס' הקו	מוצא - יעד	הישובים שמשרת הקו (כצורה ישירה או עקיפה)
66	ירושלים - תקוע	תקוע, נוקדים.
65	ירושלים - מעלה עמוס	נווה דניאל, אלעזר, אפרתה, מגדל עוז, מעלה עמוס.
61	ירושלים - גוש עציון	נווה דניאל, אפרתה, אלעזר, ראש צורים, אלון שבות, כפר עציון, מגדל עוז.
60	ירושלים - קרית ארבע	נווה דניאל, אפרת, מגדל עוז, עירובין, קרית ארבע.
68	קרית ארבע - אדורה	תלם, אדורה.
69	קרית ארבע - כרמל	יקין, כרמל, מעון.
51	באר שבע - לבנה	לבנה, עומרים
447	ירושלים - דימונה	דניאל, אפרת, אלעזר, מגדל עוז, קרית ארבע, חגי, צורית, עומרים.
441	ירושלים - ערד	כנ"ל (ללא קרית ארבע).
421	ת"א - נווה זוהר	מעלה אדומים, משור אדומים, כפר אדומים, מצפה יריחו, אלמוג, קליה, מצפה של.
487	ירושלים - עין גדי	כנ"ל
486	ירושלים - נווה זוהר	עוצר בתחנות בודדות.
960	חיפה - נווה זוהר	כל ישובי הבקעה.

5. תעשייה ותיירות

5.1 תעשייה

סה"כ השטח הבנוי המיועד לתעשייה ומלאכה במרחב שומרון ויהודה מגיע ל-158,213 מ"ר, כלומר תוספת שטח של 40,204 מ"ר בשנה האחרונה - תוספת של 34%.
 שעור השטח המנוצל בפועל מגיע לכ-82% מהשטח הכולל ואילו פוטנציאל האכלוס לכ-42% מן הקיים שהם 66,000 מ"ר, של שטח לא מנוצל ובבניה.
 עיקר השטח לתעשייה נמצא באזורי תעשייה - 75% והשאר באזורים צמודי - ישוב. באזורים אלו תוספת הבנוי מגיעה ל-25% בלבד.

לוח מס' 11 שטח לתעשייה - עפ"י אזורים.

שם האזור	סוג האזור	סה"כ שטח לתעשייה		שטח מנוצל		שטח ריק	בבניה	סה"כ ריק ובבניה	הערות
		כיום	תוספת מתשמ"ג	כיום	תוספת מתשמ"ג				
מישור אדומים	בין-אזורי	74,000	11,000	67,000	-	7,000	15,000	22,000	800 דונם בהכשרה
מעלה אפריים	בין-אזורי	5,543	-	5,543	-	-	4,068	4,068	
אריאל	אזורי	7,910	7,684	6,667	6,667	1,243	4,500	5,743	
ברקן	אזורי	1,535	-	1,535	-	-	7,770	7,770	
קרני שומרון	אזורי	14,712	11,982	13,808	12,452	904	-	904	
קרית ארבע	אזורי	14,750	1,080	11,702	3,580	3,048	-	3,048	
סה"כ		118,450	31,746	106,255	22,699	12,195	31,338	43,533	

שטחים צמודי ישוב

		39,763	8,458	24,170	-	-	4,387	22,693	
סה"כ בשומרון ויהודה		158,213	40,204	130,425	-	-	35,725	66,226	

את המשקל הרב ביותר מתוך האזורים הנ"ל נוטלים ישובי מוא"ז שומרון - כ-60%, אחר כך בנימין - כ-30%.
 אבל שעור השטח המנוצל בפועל במועצות אלו מגיע ל-50% בלבד, שלא כבבקעה ובמדה"ח - 80-90%.

לוח מס' 12 - פרוט אזורי תעשיה צמודי ישוב

הערות	מפעלים	שטח ריק ובבניה	שטח מנוצל בפועל	סה"כ שטח לתעשיה במ"ר		ישוב
				תוספת מ-85	קיים	
		795	-	675	795	חיננית
נסגרה קרטוניה	מסגריה, אלקטרוניקה	-	595	-	595	שקד
שטח בהכשרה בבניה	-	-	-	-	-	עמנואל
	-	-	-	-	-	כדים
	-	670	-	-	670	ריחן
660 מ"ר בבניה	תכשיטים, מחשבים, מסגריה, חשמל, אופנה	1,860	1,320	-	2,520	אלון מורה
		300	-	300	300	אגוז
675 מ"ר בבניה	שרותי קיטרינג, פיברגלס וצביעה	675	1,350		1,350	בית אבא
		150	-	150	150	ברכה
		1,200	-	-	1,200	חומש
בשלב תפעול 400 מ"ר בבניה	מכוונות לתעשיה	400	400	400	400	חרמש
		300	-	300	300	יועזר
	מגבות	-	450	275	1,275	יקיר
	מסגריה, מוסך	1,050	700	750	1,750	תפוח
	קרמיקה	400				שא-נור
	נגריה, מסגריה, עור	750	975		1,725	מבוא דותן
		600	-		600	מעלה שומרון
		113	1,243	1,243	1,356	אלקנה
		1,200	-	-	1,200	סלעית
300 מ"ר בבניה.	אלקטרוניקה	675	1,200	675	1,875	עינב
	מחשבים, עץ, מתכת, תכשיטים מחשבים - תוכנה, כימיה	300	1,500		1,800	קדומים
	עץ, מחשבים, רפואה, צילום אלקטרוניקה.		2,640	240	2,640	קרני שומרון
300 בבניה	מחשבים	650	650	300	900	שבי שומרון
		12,088	10,833	5,068	23,401	סה"כ שומרון
	תריסים	1,200	-		1,200	בית אריה
450 מ"ר בבניה.	תכשיטים, מחשב סדר, תשמישי קדושה.	400	827		827	בית אל
	מסגריה	300	100		400	בית חורון
	אופטיקה, נגריה, מחשבים		600		600	נווה צוף
		600	-		600	כוכב השחר
	עבוד שבבי, מוסך	-	750		750	מבוא חורון

הערוך	מפעלים	שטח ריק ובבניה	שטח מנוצל בפועל	סה"כ שטח לתעשייה		ישוב
				תוספת מ-83	סה"כ במ"ר קלים	
		600	-		600	מתתיהו
	מצננים, צפוי כסף, עץ אלקטרוניקה.	450	180	160	630	מצפה יריחו
	עץ, אלקטרוניקה, מזגנים, מוסר, עבוד שבבי	450	180		630	כפר אדומים
1125 בבניה		1,125	-	-	-	מכמש
600 בתכנון		600	-	-	600	נילי
300 מ"ר בבניה		900	-	-	600	עטרת
300 בבניה	הדפסי משי, מחשבים, נגריות	750	1,350		1800	עפרה
300 בבניה		300	-	-	-	דולב
	נגריה, קסטות	450	150	-	600	רימונים
	תכשיטים, נגריה	400	600	-	1,000	שילה
		8,525	4,737	160	10,837	סה"כ בנימין
	טכסטיל, מזון, מחשבים, כימיה.		770		770	אלעזר
	מתכת.		680		680	כפר עציון
	פנסי רכב		1,750		1,750	ראש צורים
	חריטה, הדפסת משי, שלטים		650	-	650	מגדל עוז
	עבוד שבבי, מחשבים, נגריה, מו"פ		770	-	770	תקוע
		450	-	450	450	מעלה עמוס
	מחשבים		80	-	80	אלון שבות
		450	4,700	450	5,150	סה"כ עציון
		1,000	-	500	1,000	כרמל
	נגריה		50	50	50	לבנה
	גומי		700	500	700	תלם
	גומי		700	700	700	אדורה
		1,000	1,450	1,750	2,450	סה"כ מדה"ח

המשך לוח מס' 12

הערות	מפעלים	שטח ריק ובבניה	שטח מנוצל בפועל	סה"כ שטח לתעשייה במ"ר		ישוב
				תוספת מ-83	קיים	
	פלטינות לרכב		790	-	790	אלמוג
	אלקטרו ארוזיה		630	450	630	ורד יריחו
	ציוד השקיה		450	-	450	נירן
		630	-		630	גלגל
	הידראוליקה		580	580	580	שדמות מחולה
		630	2,450	1,030	3,080	סה"כ בקעה
		22,693	24,170	8,458	39,763	סה"כ כללי

5.2 תיירות

עדיין אין פריצת דרך בנושא זה ושרותי התיירות עומדים ברמה של שרותי דרך, בתי"ס שדה ואכסניות.

5.2.1 שומרון

שבי שומרון: מסעדה ותחנת דלק, בי"ס שדה.
עמנואל: מסעדה ותחנת דלק.
אריאל: " " "
אלון מורה: מסעדה בהקמה.

פרט לכך, אתרי תיירות מודרכים ומדרשות הממלאות פונקציות חנוכיות שעל סף תחום התיירות באלון מורה, קדומים ושבי שומרון.

5.2.2 בנימין

בי"ס שדה בעפרה + תחנת דלק, מזנון בפארק קנדה, ע"י נילי.

5.2.3 עציון

אלעזר: חנות מזכרות, מסעדה.
מעלה עמוס: אכסניה.
הר גילה: בי"ס שדה.
כפר עציון: בי"ס שדה, מסעדה.

5.2.4 בקעה

מצפה שלם: בי"ס שדה.
קליה: מזנון וחנות (קומראן).
ורד יריחו: מזנון.
מפגש הבקעה: שרותי דרך (שייך למועצה).
מעלה אפרים: מסעדה.

6. מקרקעין

בשנה הנסקרת הוכרזו 26,177 דונם של אדמת מדינה ב-16 אתרים שונים, ובטפול נמצאים עוד 67 אתרים המקיפים עשרות אלפי דונם, חלקם על סף הכרזה.

לוח מס' 13 - הכרזות תקפות של אדמות מדינה

דונם	י ש ו ב	נפה
700	תלם	חברון
290	עירובין	
1,700 (שתי הכרזות)	אספר	
600	לבנה	
1,300	מעון	
1,600	"ראס יצחק"	
6,190		סה"כ
1,300	מעלה לבונה	שכם
1,500	קציף	
200	מגדלים	
3000		סה"כ
26	קדומים	טול כרם
9,000	בורקין	
581	בית חורון	
80	נווה צוף	
1,200	מתתיהו ג'	
1,300	נבי עזר	
4,800	אדם	
16,987		סה"כ
26,177		סה"כ כללי

7. תכניות סטטוטוריות

לוח מס' 13 - מצב תכניות בשומרון ויהודה

תכניות שקבלו תוקף		תכניות בשלבי הפקדה		תכניות שטרם התקבלו	
מס' מיתאר	מס' מפורטת	מס' מיתאר	מס' מפורטת	מס' מיתאר	מס' מפורטת
מעלה אדומים לאזור המגורים	אלון שבות-בנה ביתר	405/1	עמנואל	120	צוותא
420				115	רמת קידרון
אלון שבות	מגדל עוז	407	עמנואל	120	עפרה (תפיסה צבאית)
405				221	נעמה ב'
קרני שומרון	אלעזר	404	מעלה אפרים	310	מתתיהו
117				209	אפרת שכ' הדקל
מ. אדומים -ת/420	מחולה	301	אלפי מנשה	115	מכורה
אזור תעשיה				309	מצפה יהודה
	אלמוג	604	אריאל	130	מצפה יריחו
				228	מבואות אדומים אתר 1
	קליה	605	גבעת אהוד	211	כפר עציון
				406	הר ברכה
	מצפה שלם	607	גבעת זאב	220	כפר אדומים *
	משואה	312	מעלה אדומים (לכל שטח השיפוט)	420	מתתיהו ג'
				210/3	
	ייטב	320	אלפי מנשה	115	כוכבא *
	נערך	319	שקד	102	שא-נור
	גלגל	317	מעלה אדומים אתר 02	420/1/1	מעלה עמוס
	שלומציון	314	מעלה אדומים אתר 04	420/1/3	אל דוד
	שערי תקוה א'	123	מעלה שומרון	116	מול נבו
	קרני שומרון-גבעה מרכזית	117/1	ראש צורים	403	דניאל
	קדומים	113	תקוע	412	* קרית נטפים
	שילה	205	יוסיפיה	119	* תלם
	נווה צוף	203	מכמש	225	* עתניאל
	רועי	305	יועזר - מערב *	132	* דולב

תכניות שקבלו תוקף		תכניות בשלבי הפקדה		תכניות שטרם התקבלו	
מס'	מפורטת	מס'	מיתאר	מס'	מפורטת
	מעלה אפרים - אזור תעשיה א' ב'	310/4		208	גני מודיעין
	מישור אדומים אזור תעשיה 1-2	420/2		117/3	קרני שומרון-אזור תעשיה
	חיננית	101		212	מבוא חורון
	בית חורון	213		302	שדמות מחולה *
	גבעת הרדאר	214		401	הר גילה
	אורנית	121		220/3	מורשת בנימין א'
	גבעת זאב-בנה ביתך + מפורטת	220/2		130/1/1	אריאל - מרכז רובע א'
	נעלה	207		131	תפוח *
				115/2	אלפי מנשה - מרכז
				128	בית אבא
				202	עופרים
				127	אלקנה ד'
				207	יערית
				130/1/2	אריאל-בנה ביתך
				123	שערי תקוה - מזרח
				121	שערי תקוה צפון
				422	מצדות יהודה
				232	רמת מודיעין
				117	קרני שומרון - ג. מערבית
				420/1/6/1	מצפה נבו
				220	פסגות
				113/1	קדומים / מפורטת

תכניות שקבלו תוקף		תכניות בשלבי הפקדה		תכניות שטרם התקבלו	
מס' מפורטת	מס'	מס' מפורטת	מס'	מס' מפורטת	מס'
בית אל ב'	219	בית הערבה	602		
שבי שומרון	111	נריה	151		
חמרה	304	מורשת בנימין ב' (גבעת זאב)	220/4		
פצאל	315	ענתות (עלמון)	226		
בקעות	306	יפית	313		
ארגמן	308	בית אריה	201		
תומר	316	ורד יריחו	603		
קרית ארבע	510/1/81	גיתית	311		
קרית ארבע - גבעת החרסינה	510/1	יקיר	118		
בית אל	218	ראש צורים	403		
חדשה	216	אריאל-רסקו	130/1/6		
אריאל-סולל בונה א'	130 /1/3	אריאל-אזור מלאכה /1/4	130		
נתיב הגדוד	318	רמונים	224		
אלקנה	125	כוכב השחר	223		
אריאל-א. תעשיה א'	130/ת/1	אלון מורה	107		
אריאל-א. תעשיה ב'	130/ת/2	אפרת	410		
סלעית	112	שכ' גפן			
דותן	104	שכ' תאנה			
חומש (מעלה נחל)	109	שכ' רימון + רימון מזרח			
אלון שבות-בית הארחה	405	אלקנה ג'	126		

17

6

58


8


46

4

סה"כ

* תכניות שהוגשו השנה ע"י מחלקת ההתישבות.





הוכן ע"י צוות להכנת שומרון ויהודה של:
החטיבה להתיישבות הסתדרות הציונית העולמית