

מדינת ישראל

משרד הבינוי והשיכון

9-1

מסוד

מס' תכנון

λ

E-1 אזורי מגורים

10.81 - 9.86

תיק מס'

מחלקה

9-1

שם תיח: בניה עירונית - פרוגרמות - מבואות אדומים
E-1

מזהה כז"י: 15486/1-גל

מזהה פריט: 000q4

כתובת: 2-113-2-1-3

תאריך הדפסה: 06/12/2018

מחלקה

אזרחי	מנהל
ושומרון	לאזור
מ	נ
213345	טל'
384 -	מעלה אדומים 39
תשמ"ב	תמוז
82	ירל"ב

Handwritten notes and stamps:
 - אג"מ - א-1-0241-1
 - ת"א-1-0241-1
 - 1 יוני 82
 - 15/1390/105
 - מאי 82
 - (לוח תפוצה)

ה נ ד ו : -העברת אדמות מדינה למשרד הבינוי והשיכון - עבור

מבוא אדומים - שלב ב'
 של אג"מ טב"ת: א-1-0241-1 מ-1 יוני 82.
 של פליאה אלבק: 15/1390/105 מ-15 מאי 82.

כ ל ל י

1. רצ"ב תעלום טפה בקנ"מ 1:20,000 בה מתוחמנת אדמות המדינה המיועדות להעברה למשרד השיכון והבינוי.
2. החלקה נבדקה ע"ד מנהלת הכח' האזרחית בפיקליטות המדינה במכתבה שבסימוכין, אשר המליצה להכריז עליה כאדמת מדינה.
3. יש להכריז רק על השטח המקוקו שבתוך השטח היגס מעובדות ואין להכריז עליהם, במובלעת אחת מתגוררים בדוואגס שיש צורך לפנותם לפני תפיסת חזקה בשטח.

נ ת ו נ י ה ש ט ח

3. גודל השטח שיש צורך להכריז עליו כ-5,500 דונם.
4. תכנית - טרפי.

ה ו ר א ו ת ט י פ ו ל - קמ"ט אפר'

5. א. יוציא מיידית תעודת הכרזה, לפיה בכונתו לתפוס חזקה בשטח המקוקו כאדמת מדינה ויזמן כל הטוען לזכויות בו לפנות אליו תוך 21 יום טמועד הסיוור עם המוכתרים בשטח (התעודות תועברנה לכל המכותבים).
- ב. יסודו ויסמן באמצעות מודד מוסמך שימונה ע"י קמ"ט מדידות את גבולות השטח ע"י צבע על הסלעים על חשבון משרד השיכון.
- ג. יחכיר השטח למשרד השיכון ויאפשר לו להטל בעבודות בשטח, באם לא הוגשו עררים בתקופה זו.
- ד. יוודא בעת סימון החלקים כי הכללת שטחים מעובדים בפועל גם את נכללו בתחומי החלקות המתוחמנת בשטח.

6. משרד הביטחון והשיכון/חבל ירושלים

- א. יעביר תקציב למדידה וסימון השטח לקמ"ט אפר'.
- ב. יקבל בהחכרה את השטח מקמ"ט אפר' לאחר גמר הליכי ההכרזה.
- ג. יבצע כל עבודות בשטח בתיאום ובאישור קמ"ט אפר'.

7. נפת בי"ל

- א. תתאם, תאשר ותפקח על ביצוע העבודות בשטח.
- ב. תקבל תעודות הכרזה על השטח המקוקו כאדמות מדינה מקמ"ט אפר'.
- ג. תודיע למוכתרים וראשי הציבור בכל כפרי הסביבה (א-טור ועסו ואת) על הכרזת השטח כאדמת מדינה, תקיים סיור פיזי בהשתתפות רכז אפר' בנפה ופודד מוסמך עם המוכתרים בשטח כדי שיוכיחו ויבינו באלו שטחים בדיוק מדובר, תודיע למוכתרים כי כל הטוען לזכויו, או מערער על ההכרזה ראוי לפנות לקמ"ט אפר' או לנציגו בנפה תוך 21 יום שמועד הסיור.
- ד. לא תאשר כל עבודות בשטח מעבר לעבודות הסימון ומדידה לפני תום 21 יום ממועד הכרזת השטח כאדמות מדינה וקבלת תעודות החשאה מקמ"ט אפר' למשרד השיכון.
- ה. תפקח על ביצוע עבודות בשטח ותמנע הכללת אדמות מעובדות בפועל גם אם נכללו בתחום השטחים שאושרו במפה הרצ"ב.
- ו. תדווח מיידית על כל חריג בביצוע ההוראות הנ"ל.

8. רע"נ מו"ש

המועצה

יכליל את השטחים שנוספו לתחום שיפוט האזורית הרובנטית.

9. פרסום

לא ינתן פרסום להוראות שכתב זה להוציא האמור בסעיפים: - א' ו-ג' לעיל.

10. דרוח

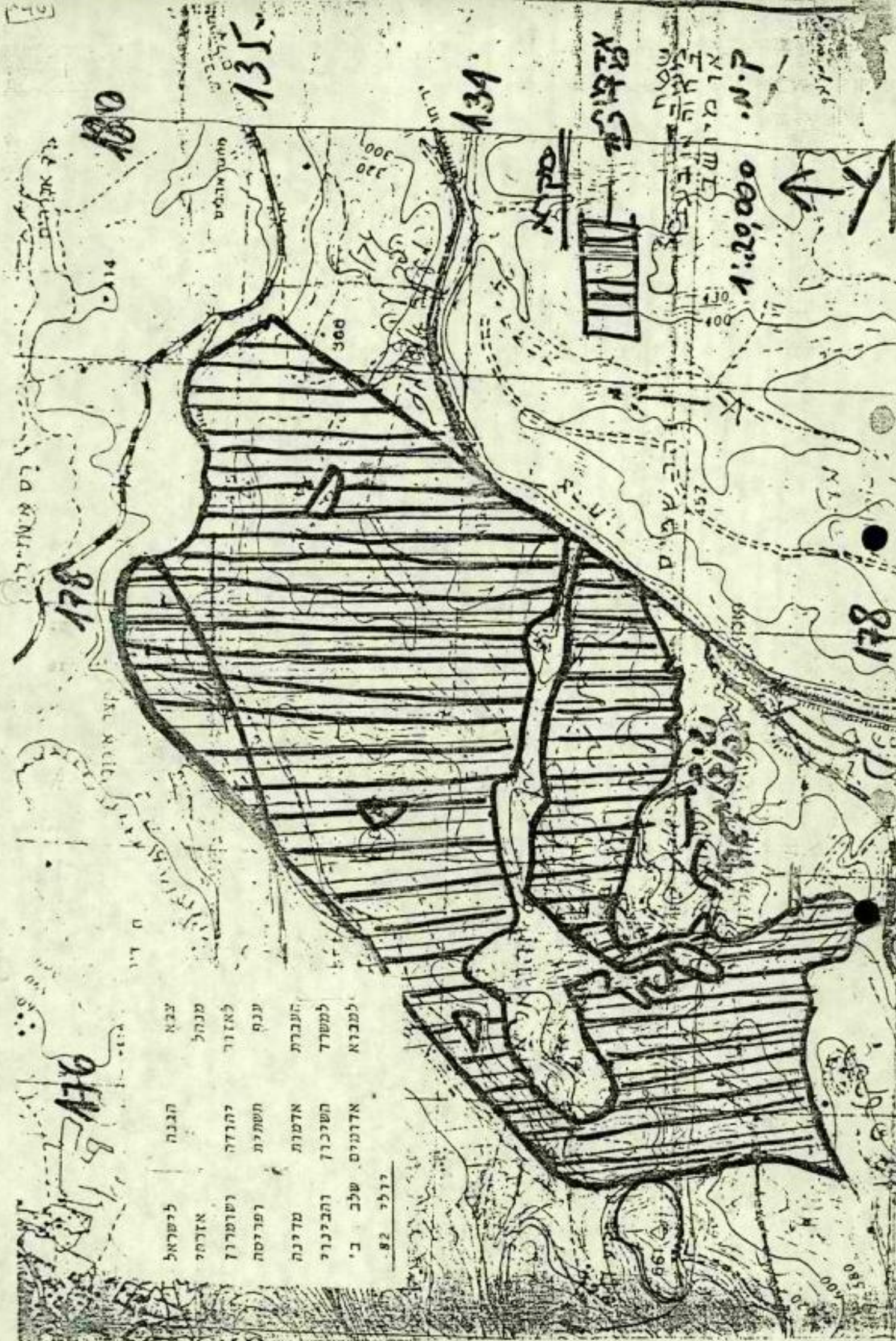
מכותבים א', ג' ידווחו ביצוע הוראות שכתב זה לח"מ תוך 15 יומים מיום הוצאת הצו עם העתק ליועמ"ש איז"ש.

11. בטחון שדה

איז למטור העתק ממסמך זה לכל גורם שאינו מכותב במכתב זה.

זא/מרגלית

זכמי	אל	סרן
ע.	רע"כ	נכר"מ
ב/	רע"נ	נכר"מ



לישראל	הבנה	צבא
אזרחי	מנהל	מנהל
רשות	נהדרה	לאזור
רפואה	חשית	ענף
מדינה	אדמות	העברת
והבינה	השוכר	למשך
ב'	אדומים שלב ב'	למבוא

דלל 82

1:20,000



176

180

135

134

178

178

178

עבא הגבה לישאל
 מנהל אזרחי
 לאזור יהודה ושומרון
 ינף תשתית ופרטים
 טל' 951652
 מ. אדומים - 1 - 5
 ניסן תשמ"ג
 מרץ 83

אלמור
 אוריאל
 אוריאל
 ה'א' מ
 ח.צ

משרד הביטוי והשיכון
 ירושלים
 23-5-1983
 דואר נכנס

אל:- משרד הביטוי והשיכון / המנהל / אג'ניה זיוולנה / מר' שניהו כהן (ג) (לוח תמוצה)

הנדון:- העברת אדמות מדינה למשרד הביטוי והשיכון - ערי לווין
 מחיב לירושלים, אזור מבוא אדומים.
 מל רע"ב תאוח:- א- 1 - 1509 מ- 22 למרץ 83
 מל פליאה אלבק:- 15/1390/105 מ- 7 מרץ 83

פ ל י

1. רע"ב תצלום מפה בקנ"מ 1:20,000 בה מתו זמות אדמות מדינה המיועדות להחכרת למשרד הביטוי והשיכון/המנהל לבניית עירוניה - ערי לווין מחיב לירושלים, אזור מבוא אדומים.
2. החלקות נבדקו ואושרו כאדמות מדינה ע"י מנהלת המחלקה האזרחית בפרקליטות המדינה במכתב שבסמוכין ומסומנות ע"ג המפה באקוורס, המובלעות בשחור הינן אדמות פרטיות מעובדות ואין להכריז עליהן.
3. אין להקצות השטח עד לסיכום שיוקבע לגבי ש.א. 930. ט"ח א"א

נ ת ו נ י ה ש ט ח

4. גודל השטח המאושר כ- 700 דונם.
5. תכנית השטח - טרשי.

ה ו ר א ו ת ט י ת ו ל

קמ"ט אפ"ל

- א. יוציא מיידית תעודת הכרזה על האדמות הנ"ל כאדמות מדינה ויזמין כל מתנגד לערער בפני וועדת ערר (התעודות יועברנה לכל המכותכים).
- ב. ימדוד ויטמן השטח באמצעות קמ"ט יידידות מתקציב שיועבר ע"י משרד הביטוי והשיכון.
- ג. יודא בעת טימון השטח אי הכללת שטחים מעובדים בפועל גם אז נכללו בתחומי החלקות המסומנות במפה.
- ד. לא יחזיר את השטח לפני שיוכרם נושא ש.א. 930.

משרד הבינוי והשיכון/המל"ג לזכרון מירושלם

- א. יעביר הקצ"ב למדידתו ושימונו לקמ"ט אפ"ו.
- ב. יקבל השטח בהכרזה מקמ"ט אפ"ו.
- ג. לא יבצע כל עבודות בשטח ללא אישור מקמ"ט אפ"ו.

נפת רמאללה

8.

- א. התאם, תאשר ותפקח על כל ביצוע העבודות בשטח.
- ב. תקבל העודות הכרזה על השטח כאדמה מדינה מקמ"ט אפ"ו.
- ג. תודיע למוכרתים הראשי הצ"ב ב"כ כפרז הסביבה (ע"מא"ה) על הכרזה השטח כאדמות מדינה, תפיק סיור פיזי יום המוכרתים בשטח בהשתתפות רכז אפ"ו הנפתי כדי שיווכחו ויבינו באלו שטחים מדובר, תוך הסברת גבולותיו של השטח והמובלעות שבו בפירוט מלא. תודיע למוכרתים יז כל המועדף על הוכרזה רשאי לפנות לוועדת ערים במפק' איו"ש תוך 30 יום מיום ההכרזה בשטח, תחתים המוכרתים על החליבות להודיע על ההכרזה.
- ד. לא תאשר כל עבודות בשטח מעבר לעבודות מדינה ושימונו של החלקות לפני תום 30 יום ממועד הכרזה השטח כאדמות מדינה.
- ה. תפקח על ביצוע העבודות בשטח ותמנע הכללת אדמות מעובדות בפועל בתחומי השטח גם אם נכללו בתחום השטחים שאושרו במפה הרצ"ב.

פרסום

9.

לא ינתן פרסום להוראות מכתב זה להוציא האמור בסעיפים 6 א' ו-8 ג' לכל.

דיוח

10.

מכותבים א' ג' ידווחו ביצוע הוראות מכתב זה לה"ט בכתב תוך 15 יום מתחילת מכתב זה עם העתק ליועמ"ט איו"ש.

בטחון שדה

11.

אין למסור עותק מכתב זה לכל גורם שאינו מכותב במכתב זה.

ת"צ/שושי

רטי"ב
ת"פ

הראל צוברי,
ע. רע"ב

175

176

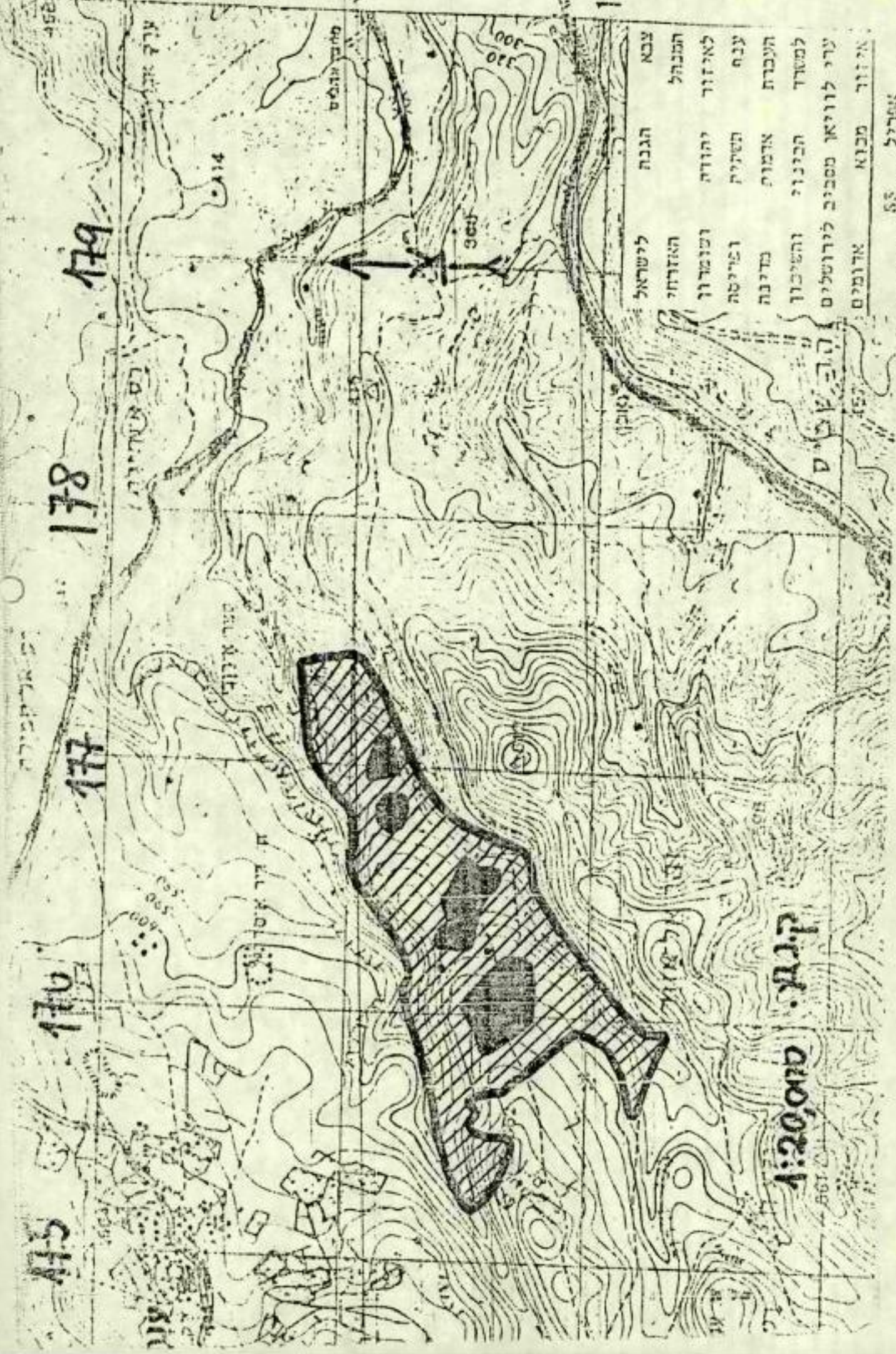
177

178

179

136

134



מס. 1:20,000
 ל. א. ר. א.

לישראל	הגנה	עמק
האזרחי	הגנה	המנהל
הצומדון	יהודה	לאיזור
הפיקסה	השקיה	עמק
הכנה	האדמה	העמק
ההפיקסה	הכנה	למסד
ערי לוויתא מסביב לירושלים		
אדומים	מבוא	איזור

מס. 55
 אפריל

117

- ט ס ר -
(היה)

צבא ההגנה לישראל	מנהל
אזרחי	לאזור יהודה ושומרון
ענף	תשתית
951852	סל'
מ. אדומים - 16-433	סיון תשמ"ה
3	ירובי 85

דואר נכנס

אל:- משרד הביטחון והלשון/המ"מ ח"א -
(לוח תפוצה)
או שמיאיו כפן.

הנדון:- ערר 6/84 (איתור מבוא האדומים) אישור
המלצות ועדת העררים.

מכתבנו:מ. אדומים-29-384 מ-20 יולי 85.

1. מ"מ רמ"א אישר את המלצות ועדת העררים בערר 6/84 -
איתור מבוא אדומים.

2. נא לחקן מפותיכם בהתאם.

3. וט/המפה המחוקנת.

2-כ -
הוא (השליח) - א - ע

19.6

ט/יעל:

ציון שוקר רמ"מ
ע. צעיר תשתית

משרד הביטחון והשיכון
מחוז ירושלים
ת"ד 545 צד
165-50
סניף א
דואר נכנס

176
135+



1967-2 24מ7
45.50 5030.33
15.3 1445.10

+134
177

176
135+



1945-2 24מ7
4709-12 / 425/100
4975-77
16.6 1967-2

+134
177

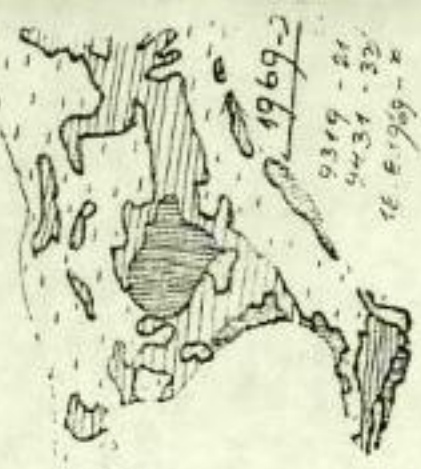
176
135+



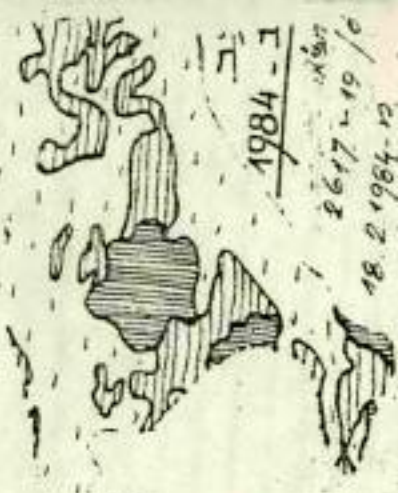
1974-2 24מ7
5025-27 / 100/100
5026-28
8.5 1974-2

+134
177

176
135+



1969-2
9319-21
4431-32
16.6 1969-2



1984-2
2617-19 / 6
18.2 1984-2

מגבול או מים
50% 5

עבוד חלקי
50% 5

בלתי מועבד



מ'דין
מ'דין

ת"ד

מדינת ישראל

משרד הבינוי והשיכון
מחוז ירושלים

תאריך: ד' חסון תשמ"ז
6 נובמבר 1986

מספר:

לכבוד
מר ס. רטוביץ'
הנדסה החברה וחנועה
רח' נבלי 12
ירושלים

א.נ.

הנדון: יועץ החברה ו ^E
מכתב מיום 9.9.86

מכיון שעד כה לא השלמנו את הבדיקה עם מ.מ.י. העברתי את חשבוני
לתשלום.

עם קבלת הרשאה לחכנון מ.מ.י. נוכל לקדם הנושא.

אתך הסליחה.

ב ב ר כ ה,
צביה אפרתי
מנהלת יח' הפרוגרמות

העתק: מר ס. כהן
גב' ס. אלדור
מר א. וקסלר

סילבן רטוביץ'

הנדסת תחבורה ותנועה

9 בספטמבר 1986

משרד הבינוי והשיכון מחוז ירושלים רח' הלל 23
10 09- 1986
דואר נכנס

לכבוד
גב' צ' אפרתי
אגף הפרוגרמות
משרד הבינוי והשיכון - מחוז ירושלים
בנין רסקו
רח' הלל 23
ירושלים

א.נ.,

הנדון: שטח EI - יעוץ תחבורה

1. כידוע לך התחלנו בעבודה הנ"ל בסוף שנת 1983, מאז חודש נובמבר אותה שנה לא התקדם הפרוייקט מבחינתנו.
2. החוזה שבידנו הינו על בסיס שעתי וכמשך החודשים אוקטובר ונובמבר 1983 בוצעו על ידינו מספר שעות עבודה בהקשר לפרוייקט. השעות הוקדשו לנושאים הבאים: סיורים בשטח, לימוד חומר רקע, פגישות עם אדר' אלסנדרוני (בחל אביב), פגישות עם אנשי תוכנית אב לתחבורה ירושלים, פגישה עם אנשי אגף הפרוגרמות במשרד הראשי. סך השעות מסחכמות כדלקמן: 7 שעות שותף, 15 שעות מהנדס.
3. ברור שעם הפסקת העבודה בשלב מוקדם כל כך לא יכולנו להציג תוכניות או דו"חות.
4. בחודש דצמבר 1985 ביקשנו להגיש חשבון על השעות הנ"ל ונאמר לנו על ידך שממילא תתחיל העבודה מחדש וניתן יהיה לכלול את השעות שכבר בוצעו במסגרת המשך העבודה.

2/..

10101 10101
10101 10101
10101 10101
10101 10101

10101 10101
 10101 10101
 10101 10101
 10101 10101
 10101 10101

10101 10101

10101 10101 10101 10101 10101 10101

10101 10101 10101 10101 10101 10101
 10101 10101 10101 10101 10101 10101
 10101 10101 10101 10101 10101 10101
 10101 10101 10101 10101 10101 10101
 10101 10101 10101 10101 10101 10101

10101 10101 10101 10101 10101 10101

10101 10101 10101 10101 10101 10101
 10101 10101 10101 10101 10101 10101
 10101 10101 10101 10101 10101 10101

סילבן רטוביץ'

הנדסת תחבורה ותנועה

- 2 -

5. מכיוון שהעבודה לא חודשה ומכיוון ששעות עבודה אכן בוצעו בפועל למרות שלא הופק שום מסמך תכנוני, אודה לך באם תעבירי את החשבון הרצי"ב לתשלום.

אשמח למסור לך פרטים נוספים במידה ואדרש.

מכבוד רב,

ס' רטוביץ'

העתק: מר א' ווקסלר

אגף הפרוגרמות - משרד הבינוי והשיכון

המשרד הראשי - שייך ג' ראח.

1951

1951

1951

1951

1951

מחוז ירושלים
 25
 12-01-1986
פירור ובוס

מקום אישור
 סא ווי

ל (יורז) - רביה אסימי

23.12.85

(יורז) 3/12

בניד

E1

לכבוד
 מכ דודי
 בני יהודה 12
 ירושלים

מכלי לפגוע בזכויות

הנדון: ערר 73/84

לאור שנתקשרי המכלתי הגוזרות בנדון להלן עמדת המשוכ לנדשמים ובערר שבנדון:
 א. לגבי ערר 73/84 שאנו הכרזתו. עמדת המשוכ היא כיי כואטעו להחלטת הממשלה אין להקים ישובים ישראליים כד"ש, על הרקע פרטיה אלא על אדמות מדינה. ופג כן מהעונות הורטות האטמקים שנמצא כי היה בהם זכויות כלשהם (גם אם לערבה פשרה) היא כי שטחים אלו, שרולט עליהם, ירוטעו מתחום התכניה. לאור האמור אין כל אפשרות לכלול שטחים אלו מתחום הרבירות.

ב. גם הטענה כי הירוקע במסרה לשר סמו לוי לא תרעיל במקרה זה, שכן בנוסף לאסוד לעיל קיימת החלטת ממשלה כי לא נותנים היתרים לרכישת מקרקעין על ידי ישובים מתוכניהם. (גם לא לישראלים).

ג. גם בסדס המשרה שהיה על יסוד טענת עבד הקלאי נאחשה כי מדובר ביוטח הקלאי לטענתכם.

לאור האמור הדרישה לתוקן אחרזי בניה שממיתה את הבטיס לפשרה שהרעילה. הוא אנוכס הנכס מתנגד ככך את הסכס המשרה אזי יהא צורך לדון בערר לגופו.

נכבוד רב,

דניאל גרסה, עו"ד

המחנה: פליאה אלבק
 הממונה

המנהיג סמוי: משרד הבינוני והשיכון
 מחוז ירושלים.

ת"י
E1

איזור יהודה ושומרון
הממונה על הרכוש הנטוש והממשלתי

מינהל מקרקעי ישראל

ה מ ש ר ד ה ר א ש י

סימוכין
תאריך

רחוב ינאי 6
טל. 6-5-245334
ירושלים

משרד הבינוי והשיכון
מחוז ירושלים
רח' הלל 23
15-11-1985
דואר נכנס

לכבוד

מר שמריה כהן
הסניפים
מנהל מחוזי של
משרד הבינוי והשיכון
רח' הלל 23
ירושלים
טל. 02-971625
בית לחם
טל. 02-742595

יריחו

טל. 02-922616

הנדון: מצב עדכני של תכנון שטח E1 לצורך פשרה
בערר 73/84.

רמאללה

טל. 02-952747

שכם
טל. 053-94111/631
אבקש להעביר אלינו את פירוט המצב התכנון לשטח E1
נשוא הערר 73/84 וזאת לצורך בדיקת אפשרות לפשרה בתיק

טול כרם

טל. 053-98705

הערר הנ"ל.

ג' ין

טל. 061-23854/16

בכבוד רב;

ד. נהרי, הממונה.

UNITED STATES DEPARTMENT OF JUSTICE

FEDERAL BUREAU OF INVESTIGATION

WASHINGTON, D. C. 20535

REPORT OF

NAME OF SUBJECT
ADDRESS
CITY

DATE

CLASSIFICATION

CHARACTER OF SUBJECT

STATUS

REASON FOR INVESTIGATION

SYNOPSIS

DETAILS

CONCLUSIONS

REMARKS

AGENCY

REPORT MADE AT

DATE MADE

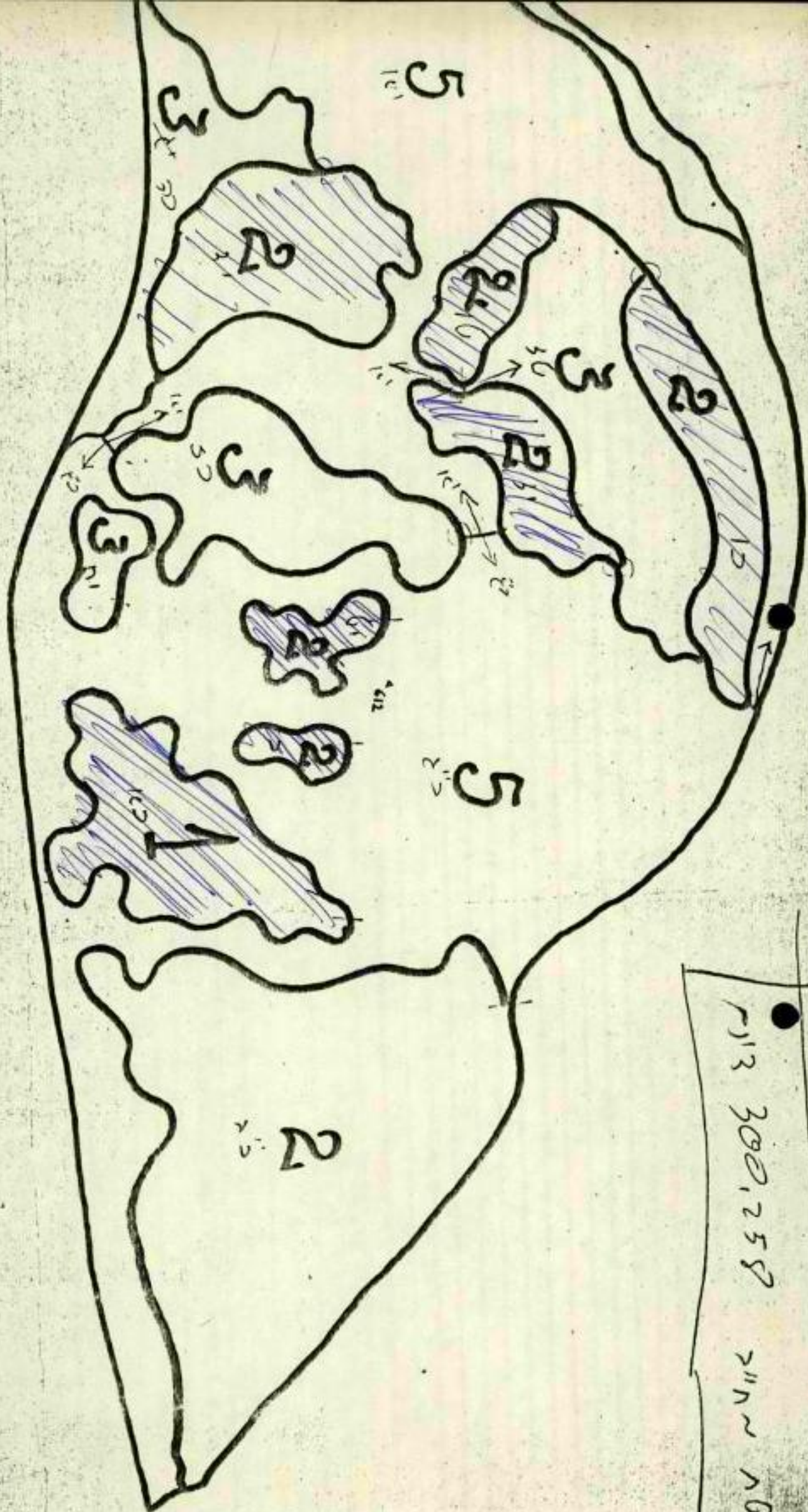
BY

UNITED STATES DEPARTMENT OF JUSTICE
 FEDERAL BUREAU OF INVESTIGATION
 WASHINGTON, D. C. 20535

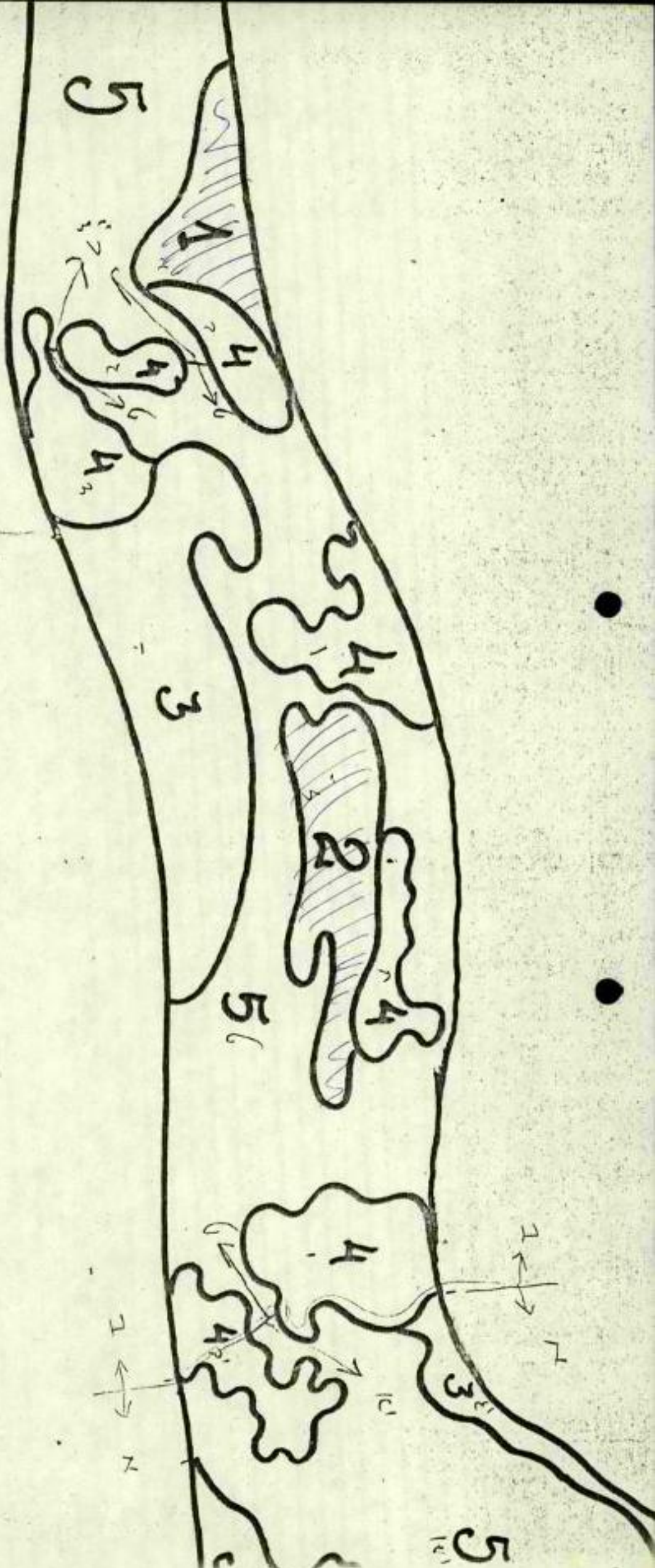
2025-11-21

FIVE FIELD

CL

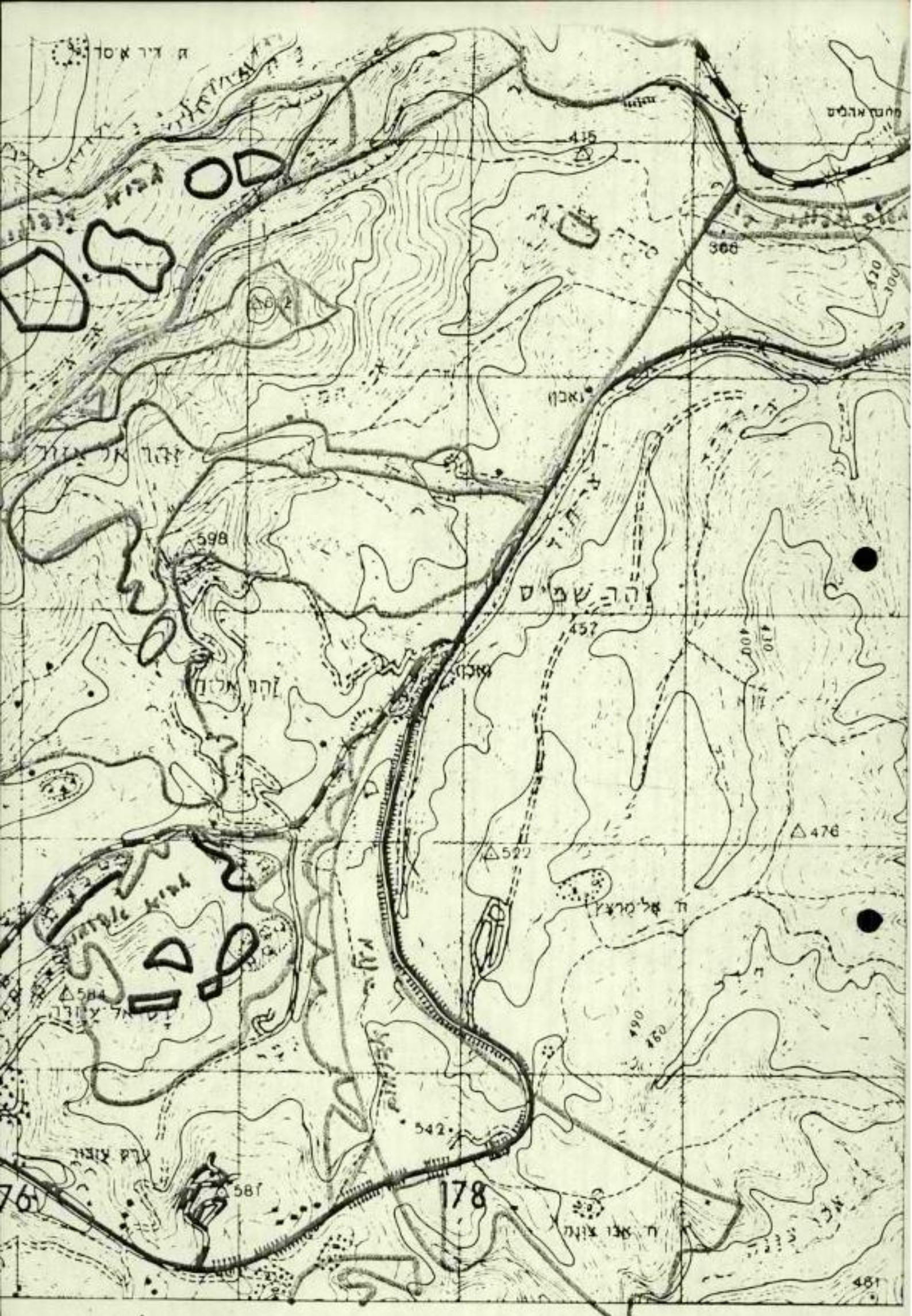


●
 113 300,250 211 ~ 162



Handwritten text in a non-Latin script, possibly Hindi or Urdu, located on the left side of the page. The text is written vertically and appears to be a note or label related to the diagram.

Handwritten mathematical expression: $1+2$



6

לא כפי המנהג.

ל. # מוסם א.ו. כ. זכאיגו



ב. נכס הנכס כבאין... האצט"א

ל. 40% מהכנסות... (באג' 456789) ... 20%

א. (באג' 1234) ... ידועה מדת

א. ה.ו.א. ה.ו.א. ... אצט"א

א. 40% הנהגה ... 13 הנהגה

א. ה.ו.א. ... הנהגה

א. ה.ו.א. ... הנהגה

א. ה.ו.א. ... הנהגה

א. ה.ו.א. ... הנהגה

א. ה.ו.א. ... הנהגה

א. ה.ו.א. ... הנהגה

5
73/84 ז"ר

הוא צעו בקב הוצררים עוק כחרי
בב המאל עוק קרתי

הצבים האיו איני היסט ב"תיהם, האבוס
אז גלתי אולי וכן אז יסוד יקט הכסר להכל
ע' - ווקרה.

א. צעתיים החיובי טעון היכרש ט הוד
משלה אצלו מה קפס אר יסוד הגבות מ/ו ג/ו
למחות קף באר נכר מהכרש המועל
הקדים המסומנים אז הקדים מ/ו ג/ו ו/ו
בשאר ~~ב~~ והמסומנים בקאים א 1-2
בשאר יוצאו מהכרש וכן מרש - א
הכלל הקעים 3. הצבים מהחיים
מך זו יום מהיום אהבא ברט מצויך א
הקדים וכן אכר אולי באופן נכר
אז שר מאל אהבא סופו מהכרש
האכר [REDACTED] יסוד אר הדפה אר. הנ"ל
מך לו יום מהום. הללתי יוצאו מהכרש
ויחבלי בהכרש הצבים, אר גלתי שילד
א. המועל הנ"ל וימלין א-2 קעים - קע
א צו מהכרש אר

	5	4	3	2	1	
4312.8						lc
	2065.3					p
	1397.1					p
	3766.1		14821.6			p
	4312.8			6985.6		p
	2065.3					1
	33348.5					s
	41306.0					o
		5588.5				o
	3644.6					o
			3276.9			o
				8625.7		o
				3097.9		o
			10569.5			o
				4009.1		o
			1883.1			o
						o
	74654.5	22839.7	31101.1	22718.3	4312.8	o

	5	4	3	2	1	
				1883.1		o
				971.9		o
				32315.9	8207.9	o
	60075.9		6195.9			o
	20106.3		8686.4			o
				5588.5		o
					4312.8	o
	74654.5	22839.7	31101.1	22718.3	4312.8	o
258.2	154836.7	22839.7	45983.4	63477.7	13120.7	o
258	154836	22840	45983	63478	13121	o
o	5	4	3	2	1	

3. בֵּרַךְ הַאֲרֻמִּים מִצִּדֵּיךָ בְּשָׂמַיִם, וְאַתָּה

מִצִּדֵּיךָ בְּשָׂמַיִם וְאַתָּה מִצִּדֵּיךָ בְּשָׂמַיִם, וְאַתָּה

וְאַתָּה מִצִּדֵּיךָ בְּשָׂמַיִם, וְאַתָּה מִצִּדֵּיךָ בְּשָׂמַיִם, וְאַתָּה

וְאַתָּה מִצִּדֵּיךָ בְּשָׂמַיִם, וְאַתָּה מִצִּדֵּיךָ בְּשָׂמַיִם, וְאַתָּה

וְאַתָּה מִצִּדֵּיךָ בְּשָׂמַיִם, וְאַתָּה מִצִּדֵּיךָ בְּשָׂמַיִם, וְאַתָּה

וְאַתָּה

וְאַתָּה מִצִּדֵּיךָ בְּשָׂמַיִם, וְאַתָּה מִצִּדֵּיךָ בְּשָׂמַיִם, וְאַתָּה

וְאַתָּה מִצִּדֵּיךָ בְּשָׂמַיִם, וְאַתָּה מִצִּדֵּיךָ בְּשָׂמַיִם, וְאַתָּה

וְאַתָּה מִצִּדֵּיךָ בְּשָׂמַיִם, וְאַתָּה מִצִּדֵּיךָ בְּשָׂמַיִם, וְאַתָּה

היום 27.5

א. ש. ח.

א. ש. ח.

תאריך	אל:
1.8.81	צביב
חוק מס'	כאח:
	בנימין
	המקו:

E, (מבטא אדומים) - תקון זכרון

מפ' ציון של ההכרזה המקורה של
 השלמה הצפונה של E, עם סמון
 זכרון המובחר כפי'יו בלגיה
 ודעו בדרכי'.

יש אצ"ן ~~ממ~~ עציו' הקואורדנאטא בעל
 בעדוניה' (מפני' אהבה כג'ן שמה)
 לא הצלחו הציון של ההכרזה
 במצו"ק, רפ"ן סמון זכרון המובחר
 ה' הוא בקירוב בלדז ואלון מצו"ק.
 ע"י שרוא"ס, התקנים אינם לשפ"ס אל
 במצב!

בנימין

ניב. מצב עם ציון ההכרזה המקורה של
 זכרון מצב, הפנסה' בערך נוסף
 אה"ק הקבוצה של.

175

176

177

178

179



1:25000 9277

175
 176
 177
 178
 179
 180
 181
 182
 183
 184
 185
 186
 187
 188
 189
 190
 191
 192
 193
 194
 195
 196
 197
 198
 199
 200

33 30000

מ (200)

צבא ההגנה לישראל
 מנהל אזרחי
 לאזור יהודה ושומרון
 ענף משחית
 טל' 951852
 מ. אדומים - 16 - 433
 סיון חשמייה
 3 יוני 85



אל:- משרד הביטחון והצנחה (לוח תפוצה)
 או מחלקת אג"מ

הנדון:- ערר 6/84 (איתור מבוא האדומים) אישור
המלצות ועדת העררים.

מכתבנו: מ. אדומים-29-384 מ-20 יולי 85.

1. מ"מ רמ"א אישר את המלצות ועדת העררים בערר 6/84 -
 איתור מבוא אדומים.

2. נא לתקן מפוחיכם בהתאם.

וט/המפה המחוקנת.

2
 הוא הנלוי
 חשמייה
 19.6

ציון סדק רס"נ
 ע. צעיר חשחית



ש/יעל

ע/14 ב"דיתא-ני"ס-ב"ת/1775

176
135+



1967-1 הצלב
51.30 50.30-35
15.3 1965-68

1945-2 הצלב
47.05-12 / 425/170
49.75-77
16.6 1967-78

176
135+



1974-1 הצלב
51.25-77 / 308/177
50.50-88
8.5 1974-78

176
135+



1980-2 הצלב
75.64-64.7273-77 / 642/100
1.2 1980-78

176
135+

176
135+



1969-2
93.79-21
94.34-32
16.2 1969-78

176
135+



1984-1
26.17-19 / 8
18.2 1984-78

מעגל או מעגים
501-5 מעל

עמוד חלקי
501 טד

בלתי מעוגל
501 טד



י"ת
א"ת

Handwritten marks including a small '2', a vertical stroke, and an oval shape.

Handwritten marks consisting of three small, curved strokes.

Handwritten marks consisting of several vertical strokes of varying lengths.

A large, complex handwritten mark consisting of numerous vertical strokes of varying lengths and thicknesses, some with dots at their tips, arranged in a fan-like pattern.



מינהל אזרחי

אגודת אזור יהודה ושומרון

צו בדבר רכוש ממסלתי (אזור יהודה ושומרון) (מס' 59) תשכ"ז - 1967

אישור בדבר היות מקרקעין רכוש ממסלתי

בחוקק שמכותי לפי סעיף סס' 2 ב' לצו בדבר רכוש ממסלתי (אזור יהודה ושומרון) (מס' 59), תשכ"ז - 1967 הנני מאשר בזה כי המקרקעין שנתונים מוראית להלן הם רכוש ממסלתי:

המקום נפת רמאללה אדמת הכפר עיסויה:

גוש פסקאלי 2 - מוקעי אלחראיק.

גוש פסקאלי 5 - ואד מחמוד.

גוש פסקאלי 6 - רואבו אל עסטווה

השטח כ- 700 דונם ע"פ מפה בקנ"מ 1:20,000 המצורפת.

הוצאה ע"פ פנקס התרשומה זו ראוי לערוך עליה בפני ועדה ערבים, באותו יום בדבר ועדות ערבים אזור יהודה ושומרון מס' 172 תשכ"ח - 1967, היום 30 יום מועד אגודת אזור יהודה ושומרון הסיוור בשטח.

י. נהרי

והחמנה על הרכוש הנכס

המסונה על הרכוש הנכס

1967

ה. א. ר. ג.

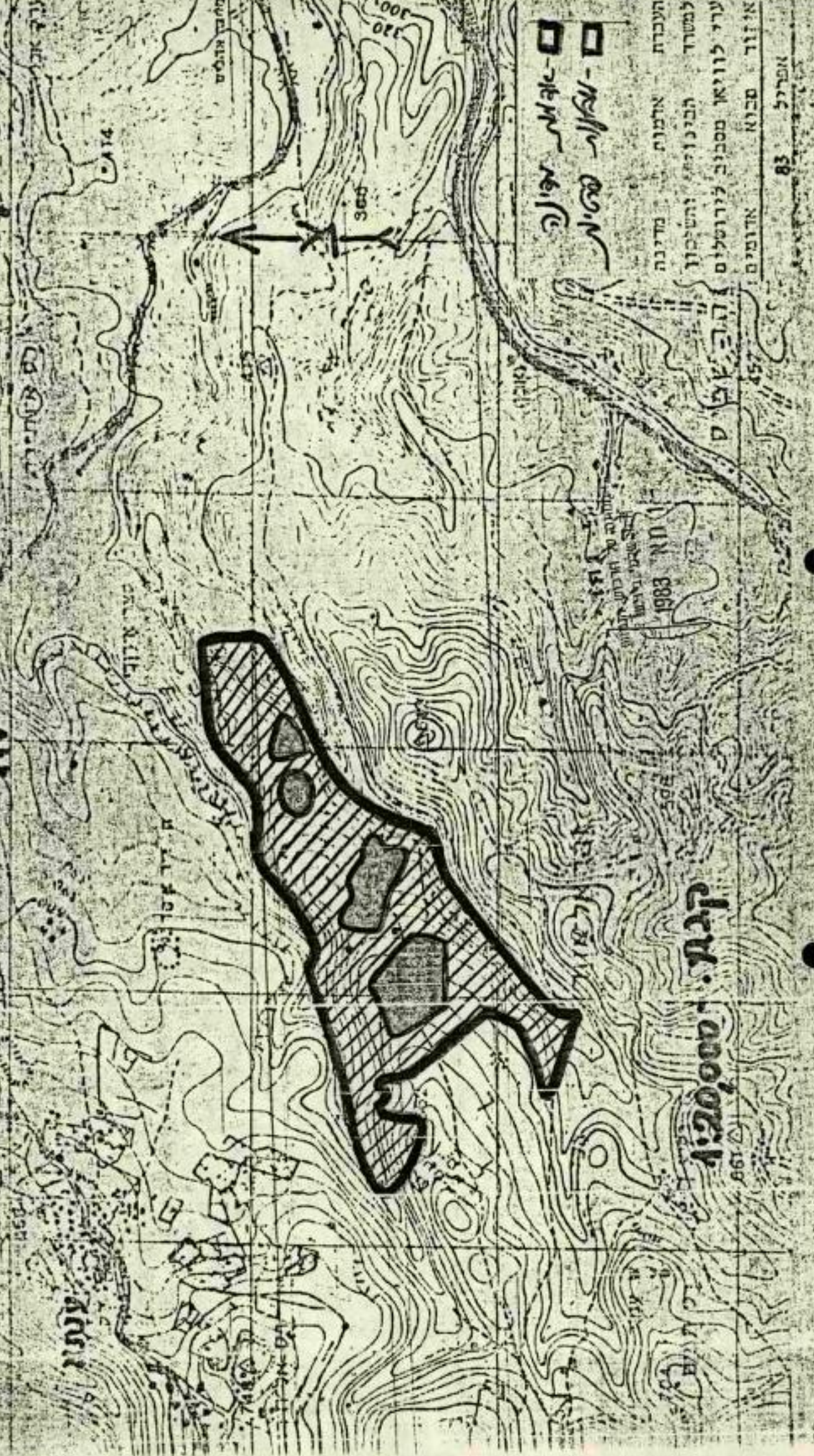
175

176

177

178

179



□ - אגמ - מילון
 □ - מילון - סמית

העברת אדמות מדינה
 למטרד הבינוי והשכנו
 ערי לווין סביב לירושלים
 איזור סבא אדומים

UN 1983

קב"מ: 1:20,000

אפריל 83

מדינת ישראל

הקצאת סרקע לתכנון, פיתוח ופינויים

פרוגרמה לשנת 83/4

E1

נספח א'

משרד הבינוי והשיכון

מחוז ירושלים

מינהל מקרקעי ישראל

מחוז והצבה ושלדמו

הקצאה	אתר	יישוב מרקם עירוני	מתח	שטח
	E1			

מס' השבח

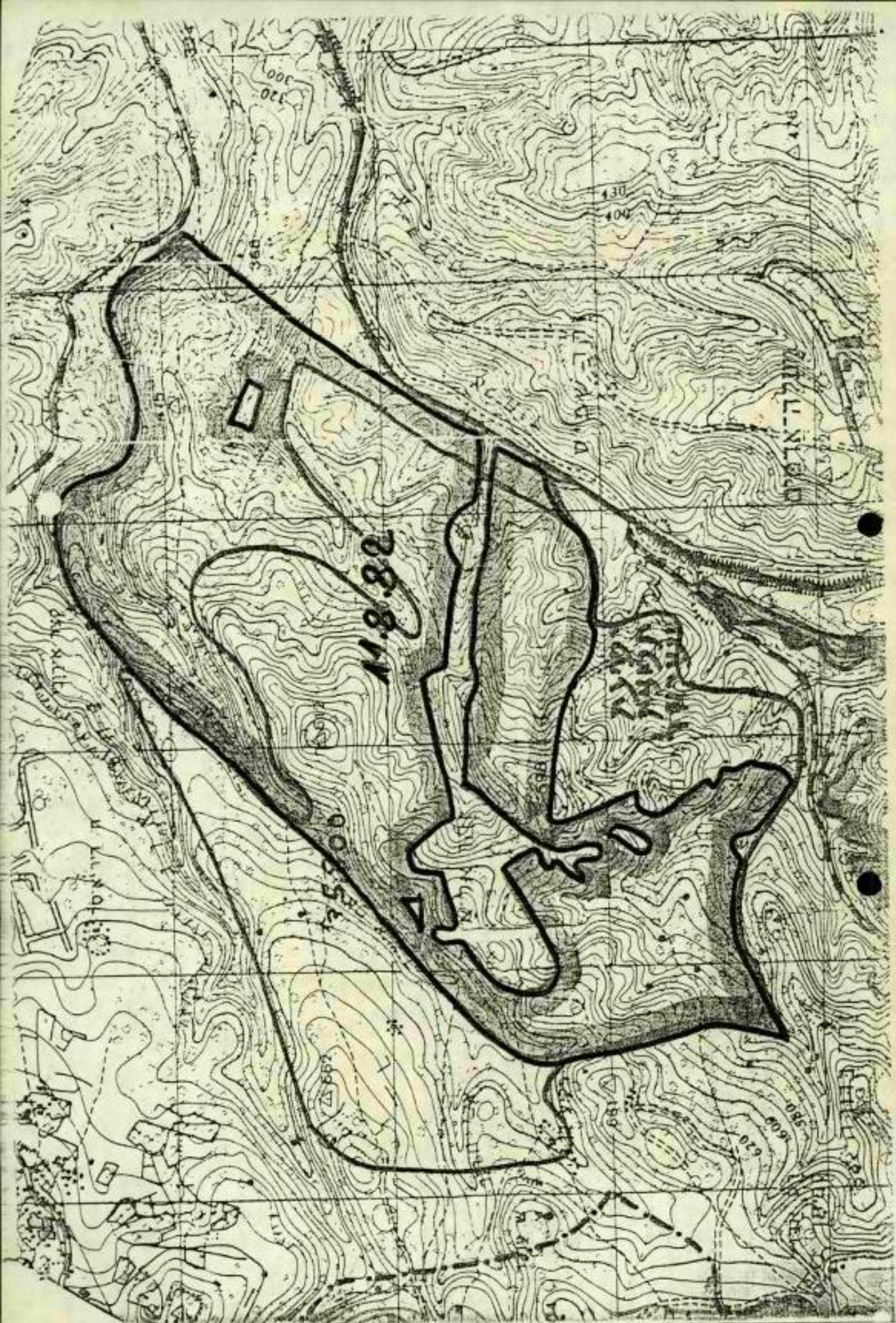
מינהל מקרקעי ישראל מקצה למשרד הבינוי והשיכון את השטחים הבאים לתכנון, פיתוח ופינויים:

הערות	בעלות	שטח במ"ר	חלקי הלקות	חלקות	גושים	אתר		ישוב
						שם האתר	מס' האתר	
	המסה ג' א	5500	אזכור	מחוז אשדוד	8 (מסק"י)	E1		א-טו-7
11.8.82			שטח אשדוד	אזכור				
			אזכור	אזכור				
			אזכור	אזכור				
			אזכור	אזכור				
			אזכור	אזכור	6 (מסק"י)	E1		אזכור
			אזכור	אזכור				
			אזכור	אזכור				
			אזכור	אזכור	5 (מסק"י)			

שם החתימת
מנהל המחוז
משרד הבינוי והשיכון

שם החתימת
מנהל המחוז
מינהל מקרקעי ישראל

האריך 26, 4, 83



מל: מר א. רגל-מנהל	התאריך
מ. ג. כ. - 0 - א. א. י. י.	14.9.84
מאת:	חיק מס'
3 א. א. י. י.	14.9.84
הערות:	

הצדק הבנין

במסגרת חוק הבנין
 חוק הבנין
 חוק הבנין
 חוק הבנין

חוק הבנין
 חוק הבנין
 חוק הבנין

תאריך"ח באדר ב' תשמ"ד
22.3.1984
העתק

1/1
דיוג

E1
מ

לכבוד
מר י. נהרי
הממונה על הרכוש הממשלתי ביו"ש
ירושלים
א.נ.,

הנידון: אתר E.1 - תכנון

1. לפני למעלה ממחצית השנה קבלנו מכם הוראות לעכב את כל הליכי התכנון עקב התנגדויות רבות שהיו לתושבי הסביבה.
2. בינתיים הוברר לי שכל ההתנגדויות נדחו ואין מניעה להמשיך בתהליכי התכנון.
3. אנקשן להעביר אלי אסור בכתב לכך וכן נתונים נוספים שיהיו לעזר - אם יש בידך.

בשורה מראש,

יאיר מרוקו
מנהל הפרוייקט

העתק: מר ש. כהן - מנהל מחוז ירושלים-משהב"ש.
עו"ד ד. קרמר - לשכת הממונה.

משרד הבינוי והשיכון
מחוז ירושלים
רח' הלל 23
03-04-1984
דיאר נכנס

100-10000-10000

100-10000-10000



100-10000-10000

- 1. 100-10000-10000
- 2. 100-10000-10000
- 3. 100-10000-10000
- 4. 100-10000-10000

100-10000-10000

100-10000-10000

100-10000-10000

ה ב ט ו ו	מ ש ר ד
התשחית	היחידה
69-4393	מחלקת
102	טל
תשמ"ד	הת
1984	טז
	19

איו"ש/חנא"ז/הממונה על הרכוש הממשלתי והנטוש
 טי שהבי"ט להחישבות
 איו"ש/ח"מ דמ"א
 איו"ש/חנא"ז/קמ"ט פנים
 איו"ש/חנא"ז/מנהל לשכת התכנון
 משהבי"ש/היחי לכינוי ערים/סופיה אלדור
 משהבי"ש/מחוז י-ס/מנהלת יחי הפרוגרמות - צביה אפרתי
 132 חי, 32 חי

Handwritten notes and signatures:
 E1
 2
 [Signature]

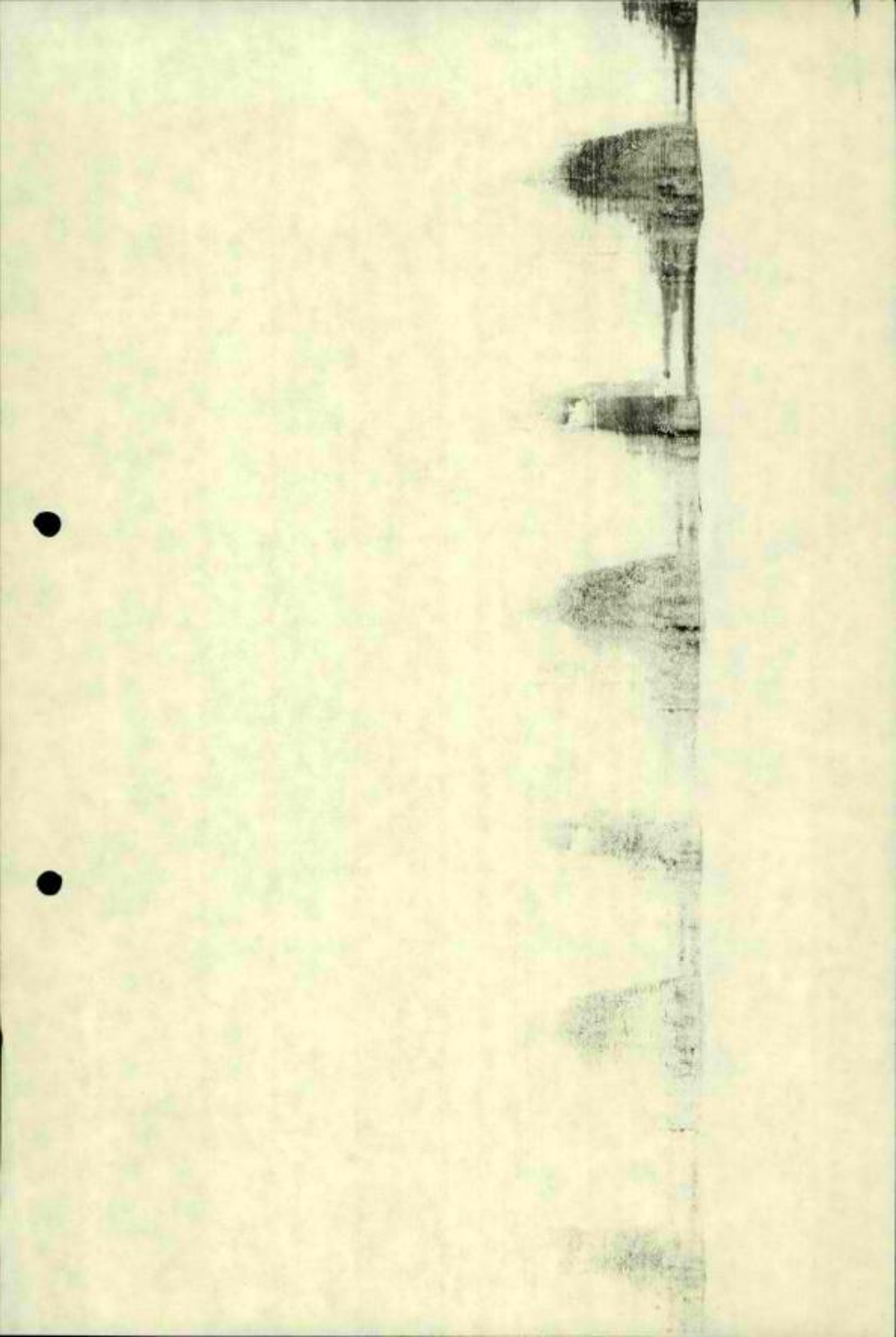
הנדון: הרשאות לתכנון עבור משהבי"ש:
 א. אדמות עסויה וא-טור
 ב. אתר חוסן
 שמריהו כהן: ח-2.1.84

1. אנו חודעים ושותפים לתכניות מחוז ירושלים במשרד הכינוי והשיכון בכל הקשור בשכונות לווין לירושלים.
2. הרינו ממליצים להעביר הרשאות לתכנון למשהבי"ש/מחוז י-ס על כל שטחי המדינה הנופלים באתרי הכפרים הנזכרים מעלה.
3. שטחים שבעקבות בדיקותיכם יתבררו כי אינם כבעלות המדינה, עפ"י החלטת ועדת ערר, תבוטל הרשאתכם לתכנון.
4. חכנית האב חתיחס לשטחים השונים ככללות לקבל מעמד סטטוטורי כמועצת חכנון עליו שיוקצו על ידי הממונה.
5. נבקשם לסייע למשהבי"ש/מחוז י-ס ולאשר רשאתכם לתכנון.

דו"ר

דו"ר / ב
 יונתן, ראש המחלקה
 כח"ק

די/זיוה



Handwritten notes and signatures at the top left of the page, including a circled 'A' and some illegible scribbles.

כ"ו בטבת תשמ"ד
2 בינואר 1984

אלו סד י. ברדי - המסובג על הרכוש המססלתי והנסוט

הנדון: הרטאות לתכנון אתר 1 אדמות פסוייה וא-סוד
אתר 510 חוסן (בימר)

בהתאם לסיכום ביננו מיום 26.4.83 שסחים אלה במצאים בתכנון משהב"ח, עד כה לא קבלנו הרטאות לתכנון וזאת מאחר ולפי הודעתך בע"פ הוגשו עררים לחלקים מססחים אלה.

ההתמסרות כבדיקת העררים גורסת לעכובים בתכנון ולשינויים במסב התפיסה ע"י יצירת עובדות טל פעילות חקלאית במסחים שהיו מרשיים.

אבקש לזרז הדיון בעררים ולהעביר אלינו הרטאה לתכנון כמקובל.

ב ב ר כ ה

מסדיתו כהן
מנהל מחוז ירושלים

התפסי

- סד ש. איליה - המינהל האזרחי יו"ש
- סד ש. עטר - קמ"ט פנים
- מר ד. סמו - י.ל.ל.
- גב' ס. אלדור - מסד החינוך
- גב' צ. אפרתי - מנהלת יהדות פרוגרסות

Handwritten scribbles and marks in the top right corner.

THE STATE OF TEXAS, COUNTY OF DALLAS, BEFORE ME, the undersigned authority, on this day personally appeared _____

known to me to be the person whose name is subscribed to the foregoing instrument, and acknowledged to me that he executed the same for the purposes and consideration therein expressed.

Given under my hand and seal of office this _____ day of _____, 19____.

Notary Public in and for the State of Texas.

My commission expires _____

Notary Public
My Commission Expires _____

- 1. _____
- 2. _____
- 3. _____
- 4. _____
- 5. _____

תאריך כ"ד בחשוון תשמ"ד
31.10.1983

העתק

E1



לכבוד
סילבן מטוביץ
רח' גילי 12
ירושלים

א.ג.,

הנידון: אחר E.1
מכתבך מיום 25.10.83

1. נושא המדידות ידוע - הוא טופל בזמנו אך הזמנה המדידות התעכבה (רעודנה מתעכבת) בגלל בעיות קרקעיות.
2. אני מקווה שבשכונות הקרובים נקבל "אור ירוק" להמשך תכנון ואז יוזמנו המדידות.

בכבוד רב,

[Handwritten signature]
יאיר מינקו

העתק: א. וקסלר - אגף הפרוגרמות
גב' צ. אפרתי - מחוז ירושלים
אדר' אלכסנדרוני - ת"א

תאריך כ"ד בחשוון תשמ"ד
31.10.1983

העתק

EM 25



לכבוד
מר ש.כהן
מנהל מחוז ירושלים
משרד הבנוי והשכון

א.נ.נ.

הנידון: אתר E.1

הריני מתכבד לפרט לפניך את מצב הכרזת הקרקעות במקום:

1. עיקר השטח הוכרז ע"י הממונה כאדמות מדינה ביום 11.8.82.
 - הוברר לי שלאחר מטפר חדשים הוגשו עררים לגבי חלק ניכר מן השטח ע"י תושבי א-סור - עררים להם צורפו תעודות רשום (קושאנים) וכד'.
 - המערערים נהבקשו להגיש מסמכים נוספים ואתור בשטח של השטחים להם הם מייחסים כעלות ואולם עד כה לא נעשה דבר.
 - היועץ המשפטי של הממונה (עו"ד ד.קרמר) הודיעני שהוא הגיש בקשה למחוק הערר וכימים הקרובים יתברר הנושא.
2. השטח הנוסף אותו בקשנו ואשר לגביו המליצא גב' פליאה אלבק הוכרז ע"י הממונה ביום 1.5.83;
 - למיטב ידיעתי לא הוגשו כל עררים באשר לשטח זה ועו"ד ד.קרמר הבטיחנו לטפל כמתן חוקף להכרזה.

ג ב ד כ ה,

יאיר מרומן

העתק: גב' צ.אפרתי

סילבן רטוביץ'

הנדסת תחבורה ותנועה

ירושלים, 25 באוקטובר 1983

ע"פ
מס' 3
6-11-83

לכבוד
מר י' מרוקו
וויקו-יפה
רח' מרכוס, 13
ירושלים

משרד הבינוי והשיכון מחוז ירושלים דרייבן ירושלים
3-11-1983
מכונן

א.נ.,

הנדון: 81

בתחילת עבודתי בפרוייקט הנ"ל, מחברר שלא קיימת מדידה עדכנית של שטח החכנון.

לאור הטופוגרפיה הקשה, נראה לי שקיום חומר רקע מעודכן הינו דבר בסיסי.

אודה לך על טיפולך בנדון.

בכבוד רב,
סי' רטוביץ'

העתק: מר א' ווקסלר, אגף הפרוגרמות, משרד הבינוי והשיכון, עייך ג'ראח, ירושלים
גבי די אפרתי, משרד הבינוי והשיכון, מחוז ירושלים, רח' בן יהודה, 23, ירושלים
אדרי אלכסנדרובי, רח' בודנהיימר, 17 תל אביב 62008

7-10/10/84

5/1

ז ת ו ד

עבא הגנת לישראל
 מנהל
 לאזור יהודה ושומרון
 ענף תשתית
 951052 טל'
 ת. אדומים - 1 - 5
 בנין תשנ"ג
 מרץ 83

7,500,000

220,000

אל:-
(לוח תפוצה)

הנדון:- וועברת אדמות מדינה למשרד הבינוי והשיכון - ערי לווין
מחזיק לירושלים, אזור מבוא אדומים.

של רע"ב תאום:- א- 1 - 1509 מ- 22 למרץ 83
של פליאה אלכס:- 15/1390/105 מ- 7 מרץ 83

פ ל ל י

1. רע"ב תצלום מפה בקב"מ 1:20,000 בה מיוצגות אדמות מדינה המיועדות להחכרה למשרד הבינוי והשיכון/המיינהל לבניית עירוניה - ערי לווין מחזיק לירושלים, אזור מבוא אדומים.
2. החלקות נבדקו ואושרו כאדמות מדינה ע"י מנהלת המחלקה האזרחית בפרקליטות המדינה במכתבה שבסמוכין ומסומנות ע"ג המפה ב-1390/105, המוכלעות בשחור הינן אדמות פרטיות מעובדות ואין להכריז עליהן.
3. אין להקצות השטח עד לטיכום שייחבע לג: י. ש.א. 930.

נ ת ו נ י ה ש ט ח

4. גודל השטח המאושר כ- 700 דונם.
5. תכנית השטח - טרשי.

ה ו ר א ו ת ט י ה ו ל

6. קמ"ט אפר'
 - א. יוציא מידית מעוות הכרזה על האזמות הנ"ל כאדמות מדינה ויזמין כל מחננד לערער בפני וועדון ערר (המעודות הועברנה לכל המכתובים).
 - ב. ימדוד ויטמן השטח באמצעות קמ"ט ויידות מחקאיב שיועבר ע"י משרד הבינוי והשיכון.
 - ג. יודא בעת טימון השטח אי הכללת אסחית מעובדות המועל גח אס נכללו בחחומי החיקוח המחומות כמפה.
 - ד. לא יחכיר את השטח לפני שיסוכה נושא י. ש.א. 930.

2/...

משרד הבינוי והשיכון
 מחוז ירושלים
 דוח בן יהודה 23
 4-1-1984
 דואר וכנס

7. משרד הביטוי והשיכון/הקליטה לבניה עירונית

- א. יעביר תקציב למדינתו והלמון לקמ"ט אפו'.
- ב. יקבל השטח בהתכונה מקמ"ט אפו'.
- ג. לא יבצע כל עבודות היטוי ללא אישור מקמ"ט אפו'.

8. בפת רמאללה

- א. תתאם, תאשר ותפקח על כל כיוצא היתרונות בשטח.
- ב. תקבל מעודות הכרזה על השטח כאדמה מדינה מקמ"ט אפו'.
- ג. הודיע למוכרתיו והאשי העיבוד בכל הפרו המדינה (ע"אוייה) על הכרזה השטח כאדמות מדינה, מקיים סיוע פיזי לית המוכרתים בשטח בהשתתפות רכז אפו' תנתי כדי שיווכחו ויכילו האלו השטח מיוזם, תוך הזכרת גבולותיו של השטח והמוכלעגת שבו בפירוט מלא, הודיע למוכרתים י כל הערעור על ההכרזה רשמי לתנות לוועדה עריות במפק' אינ"ש תוך 30 יום מיום ההכרזה בשטח, תתנים המוכרתים על התחייבות להודיע על ההכרזה.
- ד. לא תאשר כל עבודות בשטח מעבר לעו"ד מדינה והיתרון של החלקות לפני תום 30 יום תמועד הכרזה השטח כאדמות מדינה.
- ה. תפקח על כיוצא היתרונות בשטח ותמור הקילת אדמות מעבודות כפועל בתחומי השטח גם אם נכללו בתחום השטחים שאושרו כשטח הקצ"ב.

9. פרסום

לא ינתן פרסום להוראות מכתב זה להוציא האמור בסעיפים 6 א' ו-8 ג' לל"ג.

10. דוח

מכותבים א' ג' ידווחו ביצוע הוראות מכתב זה לח' ב' בספטמבר 15 יום מתקנת מכתב זה עם העתק ליועמ"ש אינ"ש.

11. בסחון שרה

אין למסור עותק מכתב זה לכל גורם שאינו מכווה במכתב זה.

דא/טושי

ר"מ
ד"ר

משרד הביטוי והשיכון
ד"ר

מס' סידורי	הגנתי	מס' עילוי
.1	נפת רמאללה/חרוש	2
.2	משרד הביטחון והצרכנות, תל אביב, תל אביב, תל אביב, תל אביב	2
.3	קה"מ א"מ	6
.4	לשכת	1
.5	מנהלים/תח"מ/ס. המזרח	1
.6	מנהלים/תח"מ/רמ"מ חכנון תש"ח	1
.7	מנהלים/תח"מ/ענת ת"מ	1
.8	מנהלים/אג"מ/רע"ב ת"מ	1
.9	תח"מ/ז.ע. ק. א"מ	1
.10	התחבורה הצבאית הע"מ ת"מ/ת"מ	1
.11	לועז"ש	2
.12	נפת בי"ל/מושל	1
.13	דובר צה"ל י-ה	1
.14	קמ"מ רישום הקרקעין	1
.15	תכנון לשכת חכנון	3
.16	מועצה מקומית תלמה א"מ, י"ח	1
.17	קמ"מ שמורות טבע	1
.18	קמ"מ חדידות	2
.19	קמ"מ ארמאולוגיה	1
.20	נפת רמאללה/רנד א"מ	1
.21	קמ"מ/ז.ע. קמ"מ/סרן ת"מ	1
.22	תיק ענייני, שוטף וצנזור	5

1:20,000 ק.מ.ק.

175

176

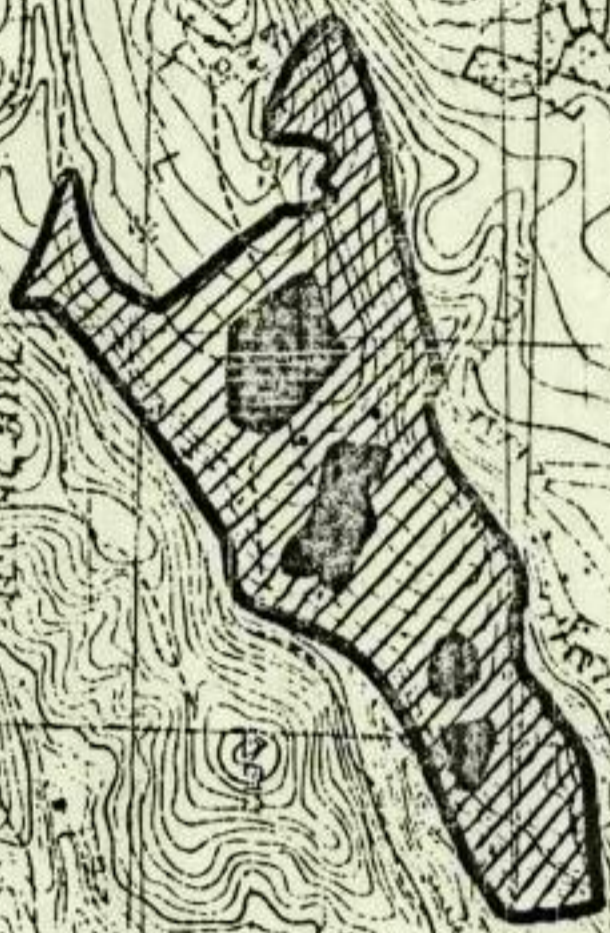
177

178

179

136

134



צבע	מחנה	לפיטראל
לבן	מבנה	מבנה
צהוב	מבנה	מבנה
ירוק	מבנה	מבנה
אדום	מבנה	מבנה
חום	מבנה	מבנה
סגול	מבנה	מבנה
שחור	מבנה	מבנה
אפור	מבנה	מבנה
ירוק כהה	מבנה	מבנה
ירוק בהיר	מבנה	מבנה
צהוב כהה	מבנה	מבנה
צהוב בהיר	מבנה	מבנה
לבן	מבנה	מבנה

מפת טופוגרפית
מס' 175
מס' 134

LINL 1010
4-1-1084
THE UNIVERSITY OF CALIFORNIA LIBRARY


(Handwritten text, possibly a signature or note, including the word "MIL" and other illegible characters)

- 238

תאריך ט' בחשוון תשמ"ד
16.10.1983

העתק

אשראי
מס' 108
24.10.83



לכבוד
מר דוד עיסם
קמ"ס ארכיאולוגיה
יהודה ושומרון

א.ג.,

הנידון: אתר 1.1 (מבואות אדומים) - סקר ארכיאולוגיה

לבקשתך מיום 13.9.83 הריני מתכבד להעביר אליך העתק נקי ממפה בק.מ. 1:20,000 ועליה סמון תחום 1.1. התחום מסומן בקו כחול.

בכבוד רב,

יאיר מרנקו

העתק: גב' צ. אפרתי - משתב"ש מחוז ירושלים.

כ"ז בתשרי תשמ"ד
4 באוקטובר 1983

לכבוד
מר ד. בר לב
קק"ל
אשדוד
7.1.1007

א.י.

דני
תנודות: יצור כחור E1

הריני להודיעך כי על חלקים מהשם שהוכרז בארצות טרינה הוגשו עוררים.

לפיכך יש להקמיא פעילות בחלק מהשם.

ככל מקרה עליך להאמ עם הפטנט על חרבות המכשלים והנכסות את אזורי הנטיעה
במאט למטה שהעברתי לך.

כ כ ר כ ת

גב' אסרה
סנהלת יחידת פרוגרמות

החשק: מר א. ארון - א. בעלות ורישום
מר י. כחן - סנהל סחוד י-ם
עו"ד דני קמר - יועמ"ם
רע"נ חו"ם - סא"ל עזרא אסרה
מר י. סרוק - סנהל פרויקט E1
גב' גיור סיצו - עורית ירושלים

מנהל מקרקעי ישראל

איזור יהודה ושומרון

הממונה על הרכוש הנטוש והממשלתי

המשרד הראשי

רחוב ינאי 6

טל. 245334-5-6

ירושלים

סימוכין אפ/י-26-7

תאריך 15.8.83

לכבוד
צביה אפרתי
מנהל יחידת הפרוגרמות
משרד הבינוי והשיכון
רח' בן יהודה 23
ירושלים

הסניפים

חברון

טל. 02-961623

בית לחם

טל. 02-742593

יריחו

טל. 02-922616

רמאללה

טל. 02-952747

שכם

טל. 02-34139

טול כרם

טל. 053-98703

ג'נין


טל. 065-93767

משרד הבינוי והשיכון
מחוז יו
רח' בני
23-8-1983
דואר ובנס

E1

הנדון: אזור מבוא אדומים
מכתב מ-8.7.83

בהמשך לנייל - מודיעין כי בשלב זה אין אפשרות לטפל בהקצאת
אדמות מדינה באיתור מבוא אדמים היות והוגשו עררים לועדת
העררים ע"י תושבים מקומיים הטוענים לבעלותם על חלקים מהאיתור.
אם סיום העררים נודיעכם על מועד ההקצאה.

ב ב ר כ ה


א. שרון
א. בעלות ורישום

העתק: הממונה
עו"ד דני קרמר - יועמ"ט הממונה
רע"ן תוי"פ - סא"ל עזרא אפרתי

1945

1945

1945

1945

1945

1945

1945

1945

1945

1945

1945

1945

1945

1945

1945

1945

1945

1945

1945

1945

1945

1945

1945

1945

אורי
אורי
יאה ייבאו
12.9



321

עיריית ירושלים
بلدية اورشليم - القدس

ירושלים כ"א אלול תשמ"ג
30.8.83

המחלקה לחיכנון חצוי
דائرة تنظيم المدينة

משרד הביטחון והשיכון
מחוז ירושלים
רח' בן יהודה 23
15-9-1983
דואר נכנס

משרד הביטחון והשיכון
מחוז ירושלים
רח' בן יהודה 23
15-9-1983
דואר נכנס

לכבוד
מר ד. ברלב
קק"ל
אסתאול
ד.נ. סמסון.

לדני שלום

הנדון: יעור באתר 01

אודה לך אם תמציא לנו בהקדם מפוי של השטחים העתידיים
להנסע באתר הנ"ל.

בכבוד רב

נירה סידי, מחכנת

העתיקים: מר א. ניב - מה"ע.
מר י. קמחי - מנהל האגף למדיניות
חכנון.
מר ש. כהן - מנהל מחוז ירושלים.
אשרה הסיכין

כ"ו באב תשס"ב
5 באוגוסט 1983

לכבוד
מר דני בר לב
קרן קימת לישראל
אשדוד,
י.ג. טטרון

א.י.

הנדון: יקור כאר 1 E

בהתאם לסיכום בנינו, רצ"ב הטח עם סימון אזורי היעור הרצויים כמתחם זה.
למען הסדר הטוב, הריני להדגיש האזורים בהם סרוב.

א. עבוי היער הקיים.

ב. רצועה לאורך כביש מעלה ארומים נקטק הדרומי. רוחב הרצועה יהואם גם
עם עיריית ירושלים כיוון שהטח שמרום לכביש מיועד לכיה קברות כפרווליטני.

ג. אזורי הווארות והמדרונות שאינם ראויים לבניה כמסופן כהטריט.

ד. הטלחה הדרומית כהספך לאזור היער הקיים שבמון וטררוט כמסופן כהטריט.

ה. טטח הטלחה המרכזית בגובה 612.

נא סיפולך בקרום יקור אזוריט חלה.

ב כ ר כ ח

צביה אפרתי
מנהלת יחידת פרוגרמות

הנדק: מר ש. כהן - מנהל סמוז ירושלים

מר ז. ברקאי, מר י. נהרי, גב' א. ברזקי, א. אלכסנדרוני, י. טרוקו, י. קטחי

מדינת ישראל

משרד הבינוי והשיכון

מחוז ירושלים

תאריך: ט"ז באב תשמ"ג
26 ביולי 1983

מספר:

סיכום ישיבה בנושא: נסיעות ע"י ק.ק.ל באתר E1

שהחגיגה ביום 20.7.83

השתתפו: מר דני בר לב - ק.ק.ל.
אור' אלכסנדרוני
סירה - משרד אלכסנדרוני
גב' א. ברזקי - ארזיכלית המחוז
גב' צ. אפרתי - מנהלת יחידת פרוגרמות
מר י. סרוק - מנהל הטרויקט

סוכם: לקדם נסיעות באזור E1 למרות שטרם הושלם התכנון באזורים המפורטים להלן:

א. עבוי האזור הנטוע (החורשת הקיימת) בקצה הדרום מזרחי הצמוד לכביש מעלה אדומים.

ב. הואריות שבכעלות מדינה לנסעו.

ג. האזור הסמוך לכביש מעלה אדומים בקטע הסערבי.

הסתכנון יעביר ספה טופוגרפית 1:5000 עם סימון הכעלות כולל אזורי היעור הרצויים וכן אפשרויות היעור בהתחשב בכעלות הקרקע.

הכדק עם נהרי אפשרות נסיעה באזורים שמחוץ לגבולות כעלות של אדמות מדינה שהוכרזו עבור E1.

חך 3 שבועות יועבר החומר לקרן קיימת לצורך קידום יעור האזור.

רשמה: צביה אפרתי

מנהלת יחידת פרוגרמות

העתק: מר ש. כהן - מנהל מחוז ירושלים
מר ז. ברקאי - מנהל אגף פרוגרמות

CONFIDENTIAL

SECRET

CONFIDENTIAL

SECRET

CONFIDENTIAL

CONFIDENTIAL

CONFIDENTIAL

CONFIDENTIAL

CONFIDENTIAL

CONFIDENTIAL

CONFIDENTIAL

CONFIDENTIAL

CONFIDENTIAL

SECRET

CONFIDENTIAL

SECRET

כ' בחמוז תשמ"ג
תאריך 12.7.1983

משרד הבינוי והשיכון מחוז ירושלים רח' בן יהודה 23	מחוז ירושלים רח' בן יהודה 23
21-7-1983	20-7-1983
כניסות וכוס	דואר

לכבוד
מר יצחק מגן
קמ"ס ארכיטולוגיה
מפקדת יו"ש

א.נ.א.

הנדון: אדמות מדינה - אתר E1 - עתיקות

1. בהמשך לשיחתנו מיום 11.7.83 הריני מחבד להעביר אליך העתק מפה בק.מ. 1:5000 עם סמון גבולות התכנון של אתר E1.
2. נא סמן באיזה קטע יש עדיין צורך בסקר ומהו היקפו.

כבוד רב,



יאיר מרוקו

העתק: מר ש.כהן - מנהל מחוז ירושלים
גב' צ.אפרתי-יח' המרוגרות - מחוז ירושלים



RECEIVED

OFFICE OF THE
DEAN OF THE PHYSICS DEPARTMENT
CHICAGO, ILL.

RECEIVED

THE UNIVERSITY OF CHICAGO
PHYSICS DEPARTMENT
5720 S. DICKINSON ST. CHICAGO, ILL. 60637

CHICAGO, ILL.

CHICAGO, ILL.

PHYSICS DEPARTMENT
5720 S. DICKINSON ST. CHICAGO, ILL. 60637

דף מס'

12.7.1983

סיכום פגישה

שהתקיימה ביום

ט סכום פגישה בנושא מדידות - אחר 51


שנערכה בירושלים ביום כ' במנחם אב תשמ"ג (12.7.83)

ת"פ
 ע"א
 משרד הבינוי והשיכון
 מחוז ירושלים
 רח' בן יהודה 23
 20-7-1983
 דואר 315

משרד הבינוי והשיכון
 מחוז ירושלים
 רח' בן יהודה 23
 21-7-1983
 1 סמון שטחי תפיסה
 דואר 315
 גילנברג-הזמין הסמון באגף המדידות.

2. ספות רקע לעבודה

- א. סוכם שיש להזמין ספות בקנה מידה 1:5000 עם הפרשים של 2-2.5 מטר בין קוי הגובה.
- ב. מכיון שבאגף המדידות עשוי הדבר להמשך 4-5 חרשים סוכם שתוצא הזמנה למכון פרטי על מנת שהמפה תושלם בתוך 4-6 שבועות.

רשם: יאיר מרוקו


העמק: למשתתפים
 למר ש.כהן+ צ'אפרתי-מחוז ירושלים

1947

1947

1947

1947

1947

1947

1947

1947

1947

1947

1947

1947

כ"ז בחשוון תשמ"ג
8 ביולי 1983

אלו: מר י. נהרי - הממונה על הרכוש הממשלתי

הנדון: אזור מבואות ארומים - איטוח מרינה המסך אתר E1
הודעתכם מיום 1.5.83

אבקשך להרחיב החלטתך לתכנון של אזור E1 ולכלול בה גם את השטח שהוכרז
לאחרונה לפי בקשתנו.

השטח בהכרזה מוגדר כדלקמן:

נפת רמאללה ארמת הכפר קיסריה
גוש מיסקלי 2 מוקעי אלהראן.
גוש מיסקלי 5 - ואר מחמוד.
גוש מיסקלי 6 - רואבו אל עטווה.

סה"כ שטח כ-700 ד'.

ב כ ר כ ה

אביה אפרתי
מנהלת יחידה טרובורסות

העמקו: מר ש. כהן - מנהל מחוז י-ם
מר ז. ברקאי - מנהל אגף טרובורסות
מר י. מרוקו - מנהל המרוקס
מר א. אלכסנדרובי - אור'

27. 1941 100's
2 1/2 100's 100's

100's 100's 100's 100's 100's

100's 100's 100's 100's 100's

100's 100's 100's 100's 100's

100's 100's 100's

100's 100's 100's 100's 100's

100's 100's 100's

100's 100's

100's 100's 100's 100's

100's 100's 100's 100's 100's

רחוב ינאי 6

טל. 6-5-243334

ירושלים

סימוכין חיק: י-26-ר'

תאריך 1.5.83



אל: רמ"א נפת רמאללה
רכז נפת רמאללה

הסניפים

חברון

טל. 02-971025

בית לחם

טל. 02-742702

יריחו

טל. 02-922000

אללה

טל. 02-922147

שכם

טל. 02-922147

טול כרם

טל. 02-922147

ג'נין

טל. 02-922147

הממונה
רע"ן חו"פ
יועמ"ש/ד. קרמר
קמ"ט מדינות
מנהל אגף פרוגרמות משב"ט
מנהל מחוז י-ס משהב"ט
אג"מ מנ"ח/רס"ן ד. צדיק
א. לבעו"ר
צוות פיקוח יהודה

הנדון: אזור מבוא אדומים - אדמות מדינה (למשב"ט)
סימוכין: מכרז רע"ן חו"פ מ. אדומים-1 - 5

1. בהתאם לסעיף 6 במכתב שבסימוכין מצייב אישורי הממונה בדבר היות הקרקע האמורה (כ- 700 דונם) אדמה מדינה.
2. לטיפולכם בהתאם ונא הודיעונו על מועד מתן ההודעות למחיתארים והחתמתם על טפסי ההתחייבות.
3. מכותב ו' - נא הזמן הצעת מחיר למדידה שתבוצע רק לאחר קבלת האישור התקציבי ממשב"ט.

ב ב ר ה

א. כהן
ס/הממונה

מינהל אזרחי

אזור יהודה ושומרון

צו בדבר רכוש ממלתי (אזור יהודה ושומרון) (סס' 59) תשכ"ז - 1967

אישור בדבר היות מקרקעין רכוש ממלתי

בהוקף שמכותי לפי סעיף סס' 2 ב' לצו בדבר רכוש ממלתי (אזור יהודה ושומרון) (סס' 59), תשכ"ז - 1967 הנני מאשר בזה כי המקרקעין שרשימתם מורחית להלן הם רכוש ממלתי:

המקום נפת רמאללה אדמת הכפר עיסויה:

גוש פיסקאלי 2 - מוקעי אלחראיך.

גוש פיסקאלי 5 - ואד מחמוד.

גוש פיסקאלי 6 - רואבו אל עסטוה

השטח כ- 700 דונם ע"פ מפה בקנ"מ 1:20,000 המצורפת.

הוצאה ע"י שירות המבחן של משרד הפנים של רשות לערור עליה בפני ועדה עררית, בהתאם לצו בדבר רכוש ממלתי (אזור יהודה ושומרון) סס' 172 תשכ"ז -

1967, הודו 30 יום הסופד אזור יהודה ושומרון מינהל אזרחי
הסידור בשטח.

י. נהרי

מסמנה על הרכוש הנשוא

המסמנה על הרכוש הממשלתי

ח א ב י ד

175

176

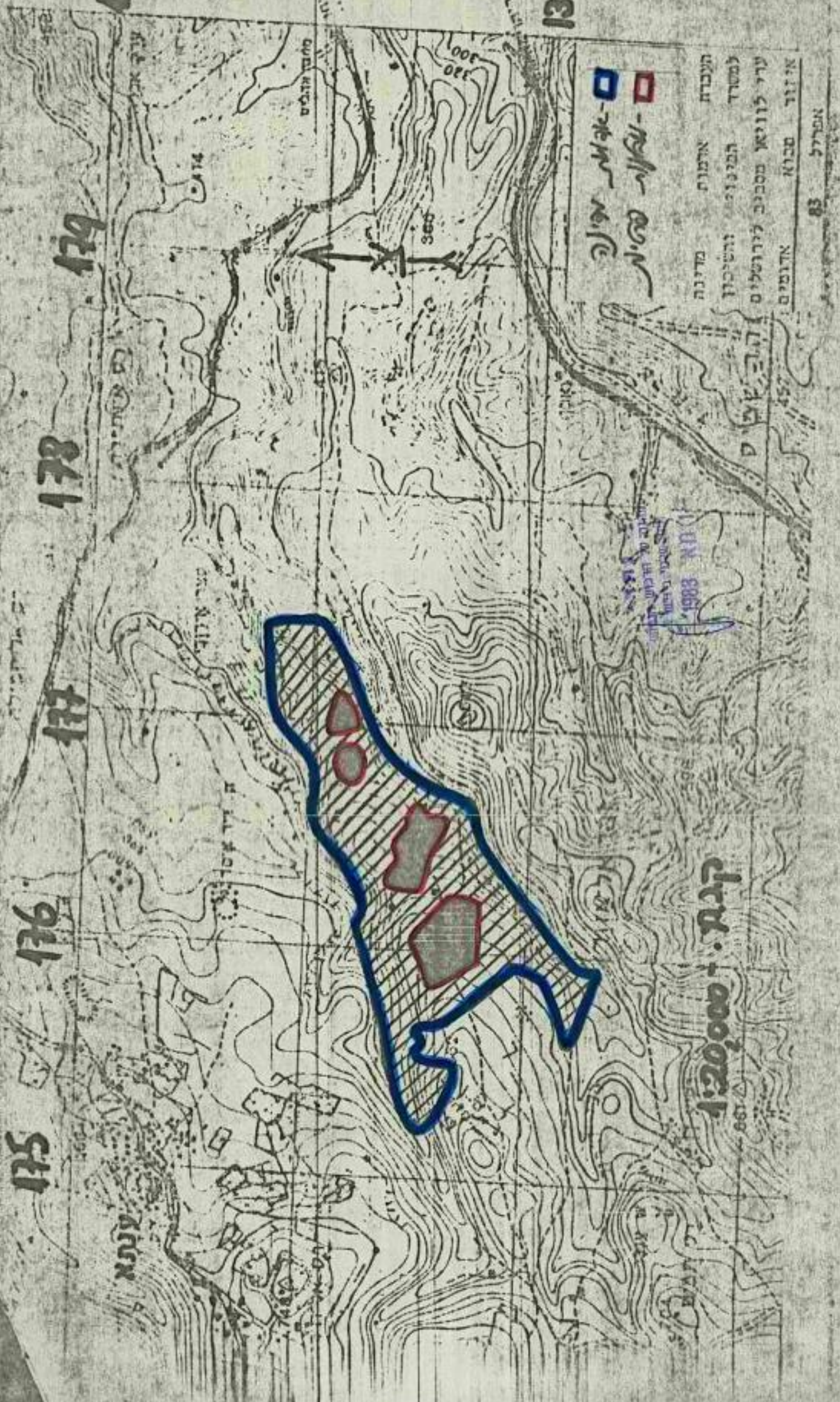
177

178

179

126

134



■ - אגמי מליח
■ - אגמי סהים

מעבר אדמה מדנה
 למסדר המינוח והשיכון
 עיר לוויתא מכבי לירושלים
 יזון אדומים סכר

1983
 1983
 1983

ק"מ 1:20000

מסלול 83

עבא הגבה לישראל
 מנהל אזרחי
 לאזור יהודה ושומרון
 ענף השטחים 951852
 מ. אדומים - 1 - 5
 כיון חשמ"ג
 מרץ 83

קלודי
 ארנון
 ח' א
 ח' א
 ח' א

משרד הביטחון והשיכון
 יחידת יבנה לים
 23-5-1983
 דואר נכנס

אל: - משרד הביטחון והשיכון / יחידת יבנה לים / מחלקת תכנון / מחלקת תכנון
 (לוח) (פרוצד)

הנדון: - העברת אדמות מדינה למשרד הביטחון והשיכון - ערי לווין
 מחכים לירושלים, אזור מבוא אדומים.
 של רע"ב תאום: - א - 1 - 1509 מ - 22 למרץ 83
 של פליאה אלבק: - 15/1390/105 מ - 7 מרץ 83

פ ל י

1. רע"ב תצלום מסה בקב"מ 1:20,000 בה שטח אדמות מדינה המיועדות להחכרה למשרד הביטחון והשיכון/המנהל לכניסה עירונית - ערי לווין מחכים לירושלים, אזור מבוא אדומים.
2. החלטות נבדקו ואושרו כאדמות מדינה ע"י מנהלת המזלקה האזרחית בפרקליטות המדינה במכתב שכתוביך ומסומנות ע"ג המפה בנסיון, המובלעות בשטח היבן אדמות פרטיות מעובדות ואין להכריז עליהן.
3. אין להקצות השטח עד לשיכון שייקבע לגבי ש.א. 930. ט"ח א

נ ת ו ב י ה ש ט ח

4. גודל השטח המאושר כ- 700 דונם.
5. תכנית השטח - מרש.

ה ו ר א ו ת ט י פ ו ל

6. קמ"ט אפר'
 - א. יוצא מלידת תעודת הכרזה על האזמות הב"ל באדמות מדינה ויזמין כל מחנוד לערער בפני ועדת ערר (התעודות הועברנה לכל המכתובים).
 - ב. ימדוד ויטמן השטח באמצעות קמ"ט יחידות שנקצב שיועבר ע"י משרד הביטחון והשיכון.
 - ג. יודא בעת זימון השטח אי הכללת אסחית מעובדות במפעל גח אם נכללו בתחומי החלקות המחומות כמשה.
 - ד. לא יחכיר את השטח לפני שיוכנס נושא ש.א. 930.

משרד הביטוח והשיכון/המזכנח לבניה עירונית

- א. יעביר תקציב למדינתו ומימון לקמ"ס אפו'.
- ב. יקבל השטח בהתכונן מקמ"ס אפו'.
- ג. לא יבצע כל עבודות בשטח ללא אישור מקמ"ס אפו'.

8. נפת רמאללה

- א. תואם, תאשר ותפקח על כל ביצוע העבודות בשטח.
- ב. תקבל העודות הכרזת על השטח כאדמה מדינה מקמ"ס אפו'.
- ג. תודיע למוכרתים הראשי הצלבון בבי' כפרו הטכנית (ע"מאווית) על הכרזת השטח כאדמות מדינה, תקינת סיור פלוגי יום המוכרתים בשטח בהשתתפות רכז אפו' הנפתי כדי שיובחנו ויכלינו באלו שסוטים מיובר, תוך הסברת גבולותיו של השטח והמובלעות שבו בפירוט מלא. תודיע למוכרתים יז כל המועדף על ההכרזה רשאי למנות לרועצה עריות במפק' איו"ש תוך 30 יום מיום ההכרזה בשטח, תחמים המוכרתים על החתיכות להודיע על ההכרזה.
- ד. לא תאשר כל עבודות בשטח מעבר לעבודות מדינה ומימון של החלקות לפני תום 30 יום ממועד הכרזת השטח כאדמות מדינה.
- ה. תפקח על ביצוע העבודות בשטח ותמנן הכללת אדמות מעובדות בפועל בתחומי השטח גם אם נכללו בתחום השטחים שאושרו במפה הרצ"ב.

9. פרסום

לא ינתן פרסום להוראות מכתב זה להוציא האמור בסעיפים 6 א' ו-8 ג' לכלל.

10. דיווח

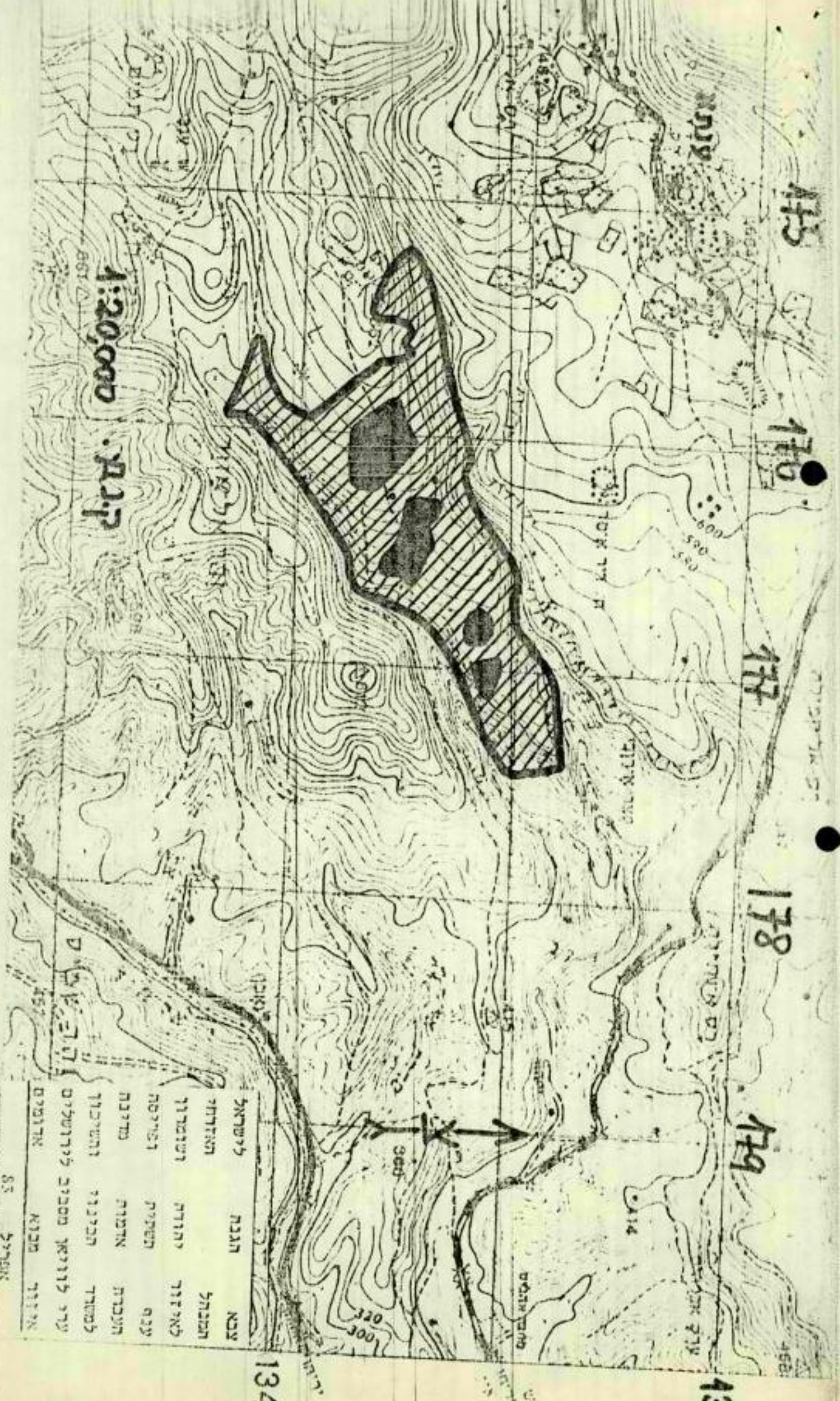
מכותבים א' ג' ידווחו ביצוע הוראות מכתב זה לוח' מ בכתב תוך 15 יום מחתימת מכתב זה עם העתק ליועמ"ס איו"ש.

11. כסיון שדה

אין למסור עותק מכתב זה לכל גורח שאינו מכותב במכתב זה.

תא/שושי

רס"ב תא"ל עומדי,
 תר"פ ע. רע"ב



1:20,000
ק.מ.ג.

מדינה	שם	מיקום
ישראל	השטח	השטח
ירדן	השטח	השטח
השטח	השטח	השטח
השטח	השטח	השטח
השטח	השטח	השטח
השטח	השטח	השטח
השטח	השטח	השטח
השטח	השטח	השטח
השטח	השטח	השטח
השטח	השטח	השטח
השטח	השטח	השטח

85
שטח

מס' עיווקים	הגדרה	מס' סידורי
2	נפת רמאללה/מושל	.1
	משרד הביטוי והשיכון/המינהל לבניית עירונית נד שמונה	.2
2	כהן	
6	קמ"ט אפ"א	.3
1	לשכה	.4
1	משתב"ט/תמ"ש/ס. התאחד	.5
1	משתב"ט/ל"ל/דמ"ח תכנון חשתי	.6
1	משתב"ט/תמ"ש/ענח תאחד	.7
1	מטכ"ל/אג"ת/רע"ב תו"פ	.8
1	תקמ"ז/ע. ק. אג"מ	.9
1	תחמוררו העירונית העול/ת/תמ"א תחמוררו/תחמ"א	.10
2	יועמ"ש	.11
1	נפת בי"ל/מושל	.12
1	דובר צה"ל ג-ה	.13
1	קמ"ט רישוח מקרקעין	.14
3	מנהל לשכה תכנון	.15
1	מועצה מקומית מעלה ארזים	.16
1	קמ"ט שמורות טבע	.17
2	קמ"ט מדידת	.18
1	קמ"ט ארכאולוגיה	.19
1	נפת רמאללה/רכז אפ"א	.20
1	קמ"ז/ע. קמ"ד/סרן חל	.21
5	תיק עניני, שוטף ועוד	.22

28.6.1983

דף מס'

סיכום פגישה

משרד הביטוי והשיכון

מחוז ירושלים

ידי ג' יחידה 23

תמוז-7-78

שהתקיימה ביום

סכום דיון בנושא מודיך חכנון - אתר 21

שנערך במשרד השכון (המשרד הראשי) ביום י"ז בתמוז תשמ"ג
28.6.83

21

השתתפו: ז. ברקאי, א. וקסלר - אנף הפרוגרמות

ש. כהן, ר. זמיר, א. ברזקי, צ. אפרתי, ג. הוכפלד-מחוז ירושלים

א. אלכסנדרוני + מירה - המחכנן

י. מרוקו - מנהל הפרוייקט

א. הוצגה סיומת מודיך החכנון שהוכן על ידי מחוז ירושלים ונערך
דיון.

סוכט:

1. צביה אפרתי בהשתתפות ז. ברקאי וש. כהן ישרימו וינסחו מחדש הסעיפים הכלליים
ברקע המודיך.

2. יזומן שמוט על המודיך אצל המנכ"ל.

3. לאור לוח הזמנים הכולל לגבי גמר החכנון הנהוץ יש לקדם נושאי רקע:

1. סקר ארכיאולוגי עפ"י דרישות קמ"ט ארכיאולוגיה (לאחר שיוברר היקף ההוצאה
הנדרשת).

2. מפוי פוטוגרמטרי מעודכן.

רשם: יאיר מרוקו

מדינת ישראל

משרד השיכון
מחוז ירושלים

תאריך: ד באב תשמא
4 באוגוסט 1981

מספר:



רפח תארס מיום 3.8.81

נוכחים: תייר, קוקוט, הרכלר, ברזקי, דביר, אפרתי, דיבה

לגבי א אשר אלכסנדרובי כמבנן לתכנון מירקם - מוקדם, יאיר מרוקו
כמנהל פרויקט.

יש להוציא הזמנה לתוכנית מתאר ב 5000 : 1 עבור כל השטח, ותכנון
האתר הראשון.
יחידת הפרוגרמה תדאג להכנת פרוגרמה לכל השטח.

רכס שועפט

נקבע דן וינד מנהל פרויקט.
יש להכין פרוגרמה לרכס שועפט אחרי דיון מקיף בנושא.

אכלוס גבעון

סוכס עם מרגלית שצריך לצאת מכתב מיצחקי שהאכלוס עובר למשהב"ש.

מרכז גבעון

הוחלט לטקס הפונקציות בקומת הקרקע של ארבעת זמזמים שבמבנן ד'.

פרוגרמה למבנן מב"ט - מאושרת

ביה"ס בגבעון - מכרז תכנון ביצוע. על מנהל הפרויקט להכין החמר.


שטח נראשי בגילה

הודעת העיריה על צו בית המשפט שנתן בהסכמה לפירוי השטח עד ה-1.3.82.
על השטח יוקם ביה"ס יובל - גד.
המחלקה הסכנית תדאג ותבדוק שביה"ס ברמות ימסר לעיריה בתחילת ספטמבר.

משרד הביטוי והשיכון מחוז ירושלים רח' בני יהודה 23
26-6-1983
ירואר נכנס

תאריך ח' בתמוז תשמ"ג
19.6.1983

העתק



 7.7.83

לכבוד
מר ש.וילנברג
משרד הביטוי והשיכון
ירושלים

א.נ.נ.

הנדון: מדידות לסמון - אתר 1

1. באשר האמור הוכרזו שני קטעים כאדמות מדינה - אותם הממונה על הרכוש (י.נהרי) אמור להעביר למשתב"ש.
2. נא דאג למדידות לסמון הגבולות ע"פ ההכרזות המצ"ב, מדידתם, חשוב השטחים ועריכת המפה כמקובל.

בכבוד רב,

יאיר מוינקו



העתק: מר ש.כהן - מנהל מחוז ירושלים.
גב' צ.אפרתי - יח' הפרוגרמות מחוז ירושלים.

TO: SAC, NEW YORK
FROM: SAC, PHOENIX

RE: JAMES EARL RAY

On 10/10/50, the Phoenix office received information from the Phoenix Police Department that James Earl Ray, known to the Phoenix Police Department as "Slim", was seen in the Phoenix area on 10/10/50. The Phoenix Police Department is currently conducting a search for Ray in the Phoenix area.

It is requested that you advise the Phoenix office of any information received in the New York area regarding Ray.

מדינת ישראל

הקצאת קרקע לחכונ, פתוח ופינויים

פרוגרמה לשנת 82/4

נספח א'

משרד הבינוי והשיכון

מחוז ירושלים

מינהל מקרקעי ישראל

מחוז יהודה ושומרון

מחוז	מחוז	יישוב מרכז עירוני	אתר	הקצאה
מח			E1	

מס' השבח

מינהל מקרקעי ישראל מקצה למשרד הבינוי והשיכון את השטחים הבאים לחכונ, פיתוח ופיתורים:

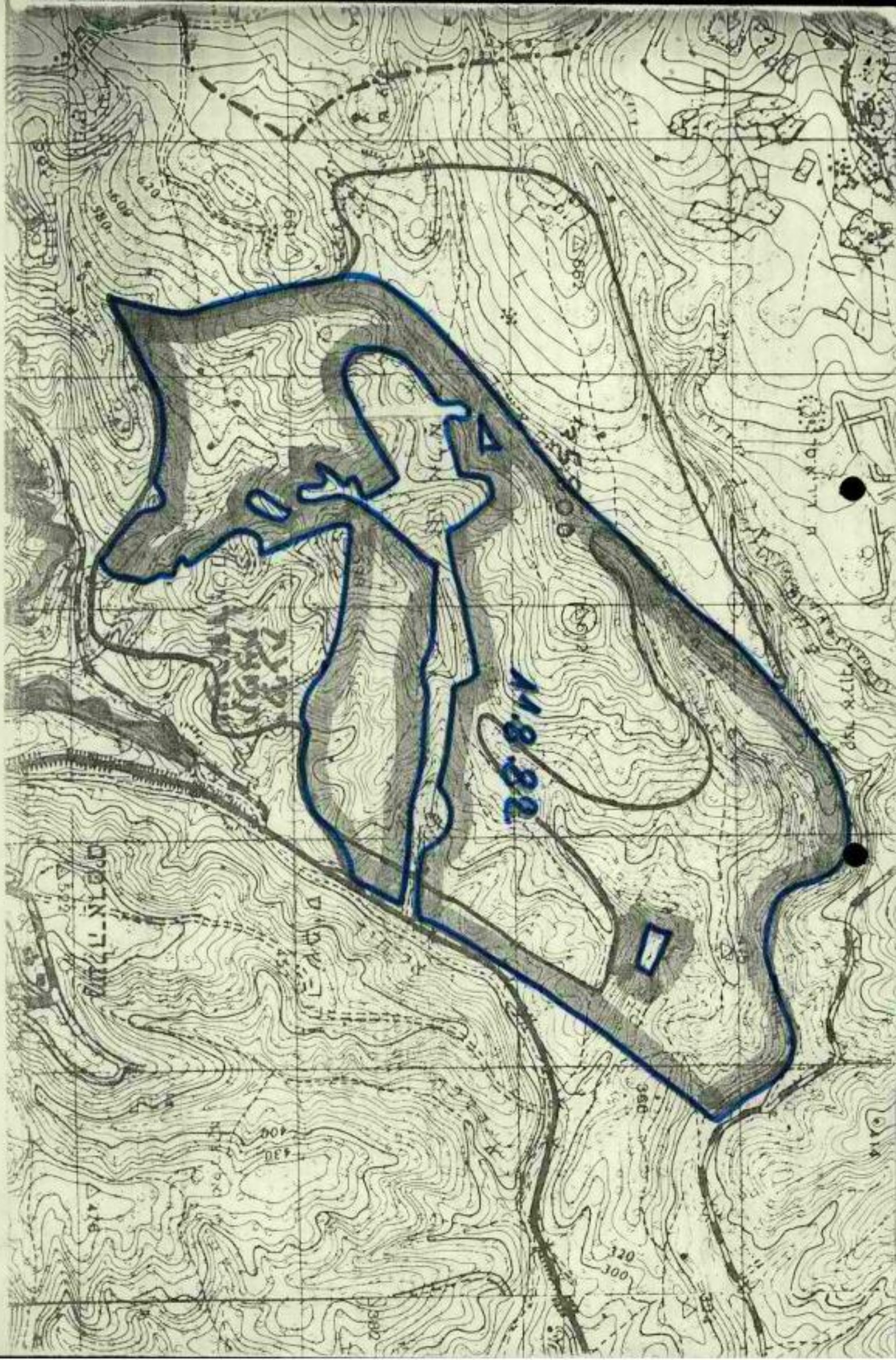
הערות	בעלות	שטח במ"ר	חלקי חלקות	חלקות	גרשים	אתר		יישוב
						שם האתר	מספר האתר	
		5500	מזרעא, ארבעה	מזרעא, ארבעה	8 (סניף)	E1		א.י.ר
11.8.82			שטח ארבעה	שטח ארבעה				
			ארבעה א"ר	ארבעה א"ר				
			ארבעה א"ר	ארבעה א"ר				
			ארבעה א"ר	ארבעה א"ר				
			ארבעה א"ר	ארבעה א"ר	6 (סניף)	E1		א.י.ר
			ארבעה א"ר	ארבעה א"ר				
			ארבעה א"ר	ארבעה א"ר				
			ארבעה א"ר	ארבעה א"ר	5 (סניף)			

תאריך 26.4.83

שם החתימה
מנהל המחוז
משרד הבינוי והשיכון

שם החתימה
מנהל המחוז
מינהל מקרקעי ישראל

הצהרה: מינהל מקרקעי ישראל, האגף העירוני, המסוגל על הקרקעות, אגף הפרוגרמות, מסבי"ס
מנהל מחוז מ"י
מנהל מחוז מ"ש



א. אלכסנדרוני - אדריכלים בע"מ - רחוב בודנהיימר 17, תל-אביב, טלפון 455760
 A. ALEXANDRONI - ARCHITECTS LTD. - 17 BODENHEIMER ST. T-A, TEL. 455760

תל אביב 12.6.83 / 11

משרד הבינוי והשיכון
 מחוז ירושלים
 רח' בן יהודה 23
 20-6-1983
 יו"ר נכנס


לכ ב'
 הגב' צביה אפרתי
 מנהל יחידת פרוגרמות
 משרד הבינוי והשכון
 ירושלים.
 ג.ב.

הנדון: שכ"ט לתדריך תכנון לאתר E באזור ירושלים.
 הזמנה מס' 83 / 94558 / 58.

בהתאם לסכום עם מר א. וקסלר הריני להגיש את חשבון שכ"ט עבור הנ"ל.
 שכ"ט המגיע לי עבור הנ"ל הנו: 248.525 ש'
 בתקבל עד כה: 182.573 ש'
 יתרה לתשלום: 85.952 ש'

את היתרה הנ"ל אני מבסס לפי שעות עבודה בהתאם לתעריף התקף של הועדה
 הבין משרדית למסירת עבודות לפי הפרוט דלהלן:

50 שעות של בעל משרד	$50 \times 1.091 = 54.550$ ש'
43 שעות של אקדמאי	$43 \times 722 = 31.046$ ש'
סה"כ	85.596 ש'


 לוטה:
 חשבון שכ"ט
 העתק:
 מר א. וקסלר
 היחידה לתכנון ערים.

נחשבו + הוקדמו נאמן למנהל א.א. וקסלר.
 א.

Handwritten notes in the top left corner, including dates and names, partially obscured by a stamp.

STATE OF TEXAS, COUNTY OF DALLAS
I, the undersigned, Clerk of the County of Dallas, Texas, do hereby certify that the following is a true and correct copy of the original as the same appears in the records of the County of Dallas, Texas.

STATE OF TEXAS
COUNTY OF DALLAS
2014-0001
0101

11 / 21 / 2014

1.00
1.00
1.00
1.00
1.00

1.00

1.00

1.00

1.00
1.00
1.00

1.00

1.00

1.00

1.00

1.00

1.00

1.00

1.00

1.00

1.00

1.00

צבא	הגנה	לישראל
נכהל		אזרחי
לאזור	יהודה ושומרון	חשתיח
ענף		951852
סלי		213
ה. אדומים - 15		חשמ"ג
אייר		83
סאי		

צוויג
קריג
אורי
יפה
25.2

משרד הביטוי והשיכון
מחוז ירושלים
ת"ת 22-5-1983
דואר וכנס

מנהל/י"ל/רמ"ח הכנון חשתיח

מנהל/י"ל/רמ"ח האום

מ.ב. 5600/רמ"ח סקרעין

משרד הביטוי והשיכון/המנהל לבניה עירונית/מזר שגיהו כהן

סקמ"ז/ע.פ. אג"ט

מטכ"ל/אג"ח/רא"כ תו"פ

Handwritten signature and scribbles

הכדון: - העברת אדמות מדינה למשרד הביטוי והשיכון - ערי לוויתאן מסביב

לירושלים - אזור הבוא אדומים - עתיקות.

שלי - ה. אדומים - 1 - 5 מטרץ נס.

Handwritten notes: E1, 2

1. בשטה הנ"ל יש עתיקות.

2. יש לבצע סקר יסודי ולהאם עם קמ"ט ארכיאולוגיה כל עבודה בשטה.

3. כא הנחיות חכס בהחאם.

הצ/הנה

רמ"כ

השתיח

Handwritten signature

הראל צוברי,

ע. רע"כ

RECEIVED
25-1-1981
1000

משרד
היחידה לכטחון לאומי
מחלקת תכנון התשתית
טלפון: 03-694393
תאריך: 10.5.83
מספר: מנ-2-66

טו
ע1

משרד הבינוי והשיכון
מחוז ירושלים
רח' בן יהודה 23
25-5-1983
דואר נכנס

תפ"ש/רע"נ תאום
ע' שהבי"ט להתישבות
מתאם הפעולות באיו"ש ובאזח"ע
תפ"ש/ס' המתאם
אג"ת/רע"נ תו"פ
פקמ"ז/קה"ד
איו"ש/מנא"ז/רע"נ תו"פ
איו"ש/מנא"ז/ראש לישכת התכנון
משהבי"ט/מנהל מחוז ירושלים - מר שמריהו כהן
124

הנדון: מבוא אדומים - ש.א. 930
מכתב: א-11-(2)-0040 מ- 10.4.83

השטח האדומים בעברון

1. אין צורך בכל דיון להערכתנו.

2. המלצותך המקובלות:

- א. השטח יוכרז כאדמות מדינה בהתאם לחו"ד הפרקליטות.
- ב. השטח יאושר לתכנון ע"י משהב"ש. כניסה לצרכי תכנון מחייבת תאום עם פקמ"ז.
- ג. השטח יאושר לסגירות חד פעמיות לאימונים, בהתאם לצרכי פקמ"ז. יאופשר למקומיים להכנס לעיבוד אדמותיהם בהתאם להסדרים עם פקמ"ז, כל עוד לא מבוצע פיתוח בשטח.
- ד. למשהב"ש יאושרו עבודות פיתוח בשטח, בהתאם לצרכיו ולאחר תאום עם צה"ל.

3. להמשך טיפולכם ברוח זו.



דן סתו אל"מ
רמ"ח תכנון תשתית
הבטחון הלאומי

דכ/רונה

1944 - 1945
1946 - 1947
1948 - 1949
1950 - 1951
1952 - 1953

א"ת
E7

איגוד יהודה ושומרון
המטות על מרכוש זנוש והמשלתי

לסקרני ישראל

הנישרד הראשי

סימוכין תיק: 7-26-71

תאריך: 1.5.83

רחוב ינאי 6

טל. 05-245334

ירושלים

אל: רמ"א נפת רמאללה
רכז נפת רמאללה

הסניפים

הממונה

חברות

רע"ן חו"פ

של: כספים

יועמ"ט/ד. קרמר

בית לת"ס

קמ"ט מדינות

של: כספים

מנהל אגף פרוגרמות משב"ש

מנהל מחוז י-ם משב"ש

יריחו

אג"מ מבי"ח/רס"ן ד. צדיק

של: כספים

א. לבעריר

צוות פיקוח יהודה

רמאללה

של: כספים

הנדון: אזור הבוא אדומים - אדמות מדינה (למשב"ש)

סימוכין: מכתב רע"ן חו"פ מ. אדומים-1 - 5

של: כספים

1. בהתאם לסעיף 6 במכתב שבסימוכין מצ"ב אישורי הממונה בדבר היות הקרקע האמורה (כ- 700 דונם) אדמת מדינה.

טול כרם

2. לטיפולכם בהתאם ונא הודיעונו על מועד מתן ההודעות למח'תארים והחתמתם על טפסי ההתחייבות.

של: כספים

3. מכתב ו' - נא הזמן הצעת מחיר למדידה שתבוצע רק לאחר קבלת האישור התקציבי המשב"ש.

של: כספים

ב ב ר כ ה

~~א. כהן~~
ס/הממונה

מינהל אזרחי

אזור יהודה ושומרון

צו בדבר רכוש ממלתי (אזור יהודה ושומרון) (סס"ז 59) תשכ"ז - 1967

אזור בדבר היות סרקעיו רכוש ממלתי

בחוקי המכרות לפי סעיף סס"ז ב' לצו בדבר רכוש ממלתי (אזור יהודה ושומרון) (סס"ז 59), תשכ"ז - 1967 הנני מאשר בזה כי הסרקעיו שרשימתם מובאים להלן הם רכוש ממלתי:

המקום נפה ומאללה אדמת הכפר עיסויה:

גוש פיסקאלי 2 - מוקעי אלחראין.

גוש פיסקאלי 5 - ואד מחמוד.

גוש פיסקאלי 6 - רואבו אל עסטוה

השטח כ- 700 דונם ע"פ מפה בקנ"מ 1:20,000 המצורפת.

הרואה עצמו כנמצע מהודעה זו ראוי לקרור עליה בענין ועדה עררית, כמתחייב לצו בדבר ועדות עררים אזור יהודה ושומרון סס"ז 172 תשכ"ח - 1967, הודך 30 יום סמועד

אזור יהודה ושומרון

י. נהרי

הממונה על הרכוש הנכס

המסרנה על הרכוש הממשלתי

1967

11

175

176

177

178

179

126

124

1:20,000 - 1:25,000



מיקום המבנים
המיועדים לשימוש
המבנה החדש

מבנה חדש
מבנה ישן



מבנה חדש
מבנה ישן

מבנה חדש
מבנה ישן

מבנה חדש
מבנה ישן

מבנה חדש
מבנה ישן

83



1850
1851
1852
1853
1854
1855
1856
1857
1858
1859
1860

1861


79/10
1983

כב' אייר תשס"ג
6 במאי 1983

אל ז סר א. וקסלר - טשב"ש

הנדון: חכנית מתאר E1 יעוץ הנועה

מצ"ב הנועה סר סילבן רטוביץ' לשכ"ס עבור ביצוע העבודה הנ"ל.
אבקש לבחון ההצעה על בסיס התעריפים המקובלים במשרד ולדאוג
להזמנת העבודה בהקדם האפשרי.


כ ב ר כ ה
צביה אפרתי

מנהלת יחידה טרוברטוח

העקו סר ש. כהן
סר י. טרוקו

1953 Year No. 12
1953 Year 12

1953 Year No. 12 - 1953

1953 Year No. 12 - 1953

1953 Year No. 12 - 1953

1953 Year No. 12 - 1953

1953 Year No. 12

1953 Year No. 12

1953 Year No. 12

סילבן רטוביץ'

הנדסת תחבורה ותנועה

ירושלים, 3 במאי 1983

לכבוד
גב' צ' אפרתי
משרד הבינוי והשיכון
מחוז ירושלים
רח' בן יהודה 34,
ירושלים

ג"נ,

הנדון: יעוץ תנועה למתכנן אזור E_1

1. בהמשך לשיחתנו מיום 2.5.83 להלן הצעת שכר יעוץ למתכנן תוכנית מתאר של אזור E_1 .
 2. מוצע שהשכר יחושב בהתאם לתעריף משרד הבינוי והשיכון ליעוץ תנועה למתכנני אתרים. ז.א. על בסיס מספר יחידות דיור.
 3. שכר תכנון (לפי מקדס 4/83 : 3730%):
* מספר יחידות דיור: 4000
- | | |
|----------------|--|
| 6,9 ש' / יחידה | : שכר בסיסי: - עבור 1000 יח"ד ראשונות: |
| 3,5 ש' / יחידה | : - עבור 2000 יח"ד נוספות: |
| 1,8 ש' / יחידה | : - עבור 1000 יח"ד נוספות: |

* לפיכך שכר תכנון:

$$585,610 \text{ ש' } = 37,3 \times ((1,8 \times 1000) + (3,5 \times 2000) + (6,9 \times 1000))$$

* התייקרויות חזויות (60%)

$$\underline{351,366 \text{ ש'}}$$

סך החצעה: 963,976 ש'

1. 1000
 2. 1000
 3. 1000
 4. 1000
 5. 1000

1000, 1000, 1000

1000

1000, 1000, 1000

1. 1000, 1000, 1000, 1000, 1000, 1000, 1000, 1000, 1000, 1000

2. 1000, 1000, 1000, 1000, 1000, 1000, 1000, 1000, 1000, 1000

3. 1000, 1000, 1000, 1000, 1000, 1000, 1000, 1000, 1000, 1000

* 1000, 1000, 1000, 1000, 1000, 1000, 1000, 1000, 1000, 1000

* 1000, 1000, 1000, 1000, 1000, 1000, 1000, 1000, 1000, 1000

* 1000, 1000, 1000, 1000, 1000, 1000, 1000, 1000, 1000, 1000

* 1000, 1000, 1000, 1000, 1000, 1000, 1000, 1000, 1000, 1000

* 1000, 1000, 1000, 1000, 1000, 1000, 1000, 1000, 1000, 1000

(1000, 1000) + (1000, 1000) + (1000, 1000) + (1000, 1000) + (1000, 1000) + (1000, 1000) + (1000, 1000) + (1000, 1000) + (1000, 1000) + (1000, 1000)

* 1000, 1000, 1000, 1000, 1000, 1000, 1000, 1000, 1000, 1000

1000, 1000, 1000, 1000, 1000, 1000, 1000, 1000, 1000, 1000

1000, 1000, 1000, 1000, 1000, 1000, 1000, 1000, 1000, 1000

1000, 1000, 1000, 1000, 1000, 1000, 1000, 1000, 1000, 1000

4. סדר תשלומים: בהתאם לתעריף משרדכם.
5. תנאי הצמדה ותשלום: בהתאם לתנאים הסטנדרטיים של משרדכם.
6. לטכומים דלעיל יש להוסיף סעיפים נדבכים וביטוח בפני תכנון לקוי; הכל, שוב, לפי תנאי משרדכם.
7. לוח זמנים: בהתאם ללוח זמנים של המתכנן הראשי.

אנו עומדים לרשותכם לכל הבהרה נוספת שתדרש.

בכבוד רב,
ס' רטוביץ'

העתק: מר א' דוקטלר
משרד הבינוי והשיכון, קרית הממשלה, שייך ג' ראח, ירושלים

1. The following information is being furnished to you:
2. It is requested that you advise the Bureau of any changes in the information furnished to you.
3. The information is being furnished to you for your information only and is not to be disseminated to other personnel.
4. The information is being furnished to you for your information only and is not to be disseminated to other personnel.

SECRET
CONFIDENTIAL

ת"פ
E1

א. אלכסנדרוני - אדריכל ובונה ערים - רחוב בודנהיימר 17, תל-אביב, טלפון 455760

תל - אביב 22.4.83

החשבון
המס' 100
ל
המס' 100

לכב'
הגב' צביה אפרתי
מנהל יח' פרוגרמות
משרד הכנוי והשכון
ירושלים.

ג. ב.

הנדון: שכ"ס E, ירושלים - יעוץ תדריך תכנון.

חוזת מס. 14/83389/81. הגדלת מסגרת תקציבית בגין חתיקרות-24.1.83.

סאחר ועדיין און תקציב להגדלת ההזמנה הנ'ל בגין יעוץ תדריך תכנון שנעשה ע"י משרדי, הריני להגיש חשבון שכ"ס עבור הנ'ל, כפי שסוכם ביננו, במסגרת החוזה ע"ח גמר תשריש מוקדם.

שכ"ס כפי שסוכם בינינו עבור הנ'ל הנו 155,000 ש' לפי מדד ינואר 83. ערך הסכום לפי מדד אפריל 83 הנו:

$$\begin{aligned} & \text{(מדד ינואר 83)} \quad 155,000 \times 38.3 \\ & \text{(מדד אפריל 83)} \quad \underline{\quad\quad\quad} \\ & \text{= } 188,460 \text{ ש'} \end{aligned}$$

א. אלכסנדרוני - אדריכל ובונה ערים - רחוב בדנהיימר 17, תל-אביב, טלפון 455760

-2-

בשלב הנוכחי הריני להגיש חשבון ע'ס 162.573 ש' בהתאם לסה'כ ההתחייבויות לפי הגדלת המסגרת התקציבית בגין ההתיקרות פיוס 24.1.83.

בכבוד רב
א. אלכסנדרוני

לוטה:

חשבון שכ"ס

חוזה תכנון אתר, E,

הגדלת מסגרת תקציבית בגין ההתיקרות
טופס פטור מנכוי טס.

העתק:

סר א. וקסלר, היחידה לתכנון ערים.



... ..
... ..
... ..

[Handwritten signature]
... ..

... ..
... ..
... ..
... ..

... ..
... ..



3 א 3

יהי מתאם הפעולות
 באי"ש ואזה"ע
 ענף תאום
 טל: 3677
 א - 11 (2) 0040
 נלסד תשמ"ג
 אפריל 83

משרד הביטוי והעניין
 מחוז ירושלים
 רח' בן יהודה 33
 22-4-1983
 דואר נכנס

משרד הביטוי והעניין
 מחוז ירושלים
 רח' בן יהודה 33
 20-4-1983

משהב"ט/יל"ל/רט"ו הכנון תשתית
 המתאם
 סגן המתאם
 אג"ה/רע"ז תר"פ
 פקס"ז 64/קה"ד
 משרד הביטוי והעניין ומיכנולוגיה שטריהו כהן
 איר"ט, גנא"ז/רע"ג תר"פ
 איר"ט/מנא"ז/מועצת הכנון עליונה מר שוטקוביץ
 ת.ת.

Handwritten notes and signatures:
 EA
 EA
 EA
 214

הנדון: מברא אדוטקס - ט.א. 930
 מכתב: פנ - 2 - 546 - 3 ינר' 83
 מכותב ה: ה - 2326 - ט - 24 מרץ 83
 מכותב ר': ט - 21 מרץ 83
 מכותב ז': ט. אדוטקס - 1 - 5 - ט - 7 מרץ 83

1. רע"ב לעיונך שכתב טנהל מחוז ירושלים במשהב"ט שבסימוכין.
2. התכתובת שבסימוכין ברור כי יש צורך לקבל בזהירות החלטה לגבי עתיד השטח.
3. המלצתי הינה כדלקמן:
 - א. הטטח יוכרז כאדמות שדינה בהתאם לחו"ד הגב' פליאה אלבק. (בביצוע ופועל).
 - ב. הטטח יאושר לתכנון ע"י משהב"ט כאשר בשלב זה לא יאושרו בו כל עבודות.
 - ג. הטטח יאושר לסגירות חד פעמיות לאימונים בעת הצורך עבור ימ"ח ינתות ולא כשטח אב קבוע. יאושר למקומיים להיכנס לעיבוד אדמיניסטרטיבי בין אימון ואימון.
 - ד. כאשר משהב"ט ידרוש אישור לתחילת עבודות פיתוח בשטח יגיש דרישה ויבוצע תאום עם גורמי עה"ל באיזה שטח ניתן לפתח ואיזה שטח יישאר לאימוני עה"ל.
4. ממליץ בזמן דיון דחוף על כל הגורמים על טנת לטכס הנושא לשביעות רצון כל דורשי השטח.

פנח
 רע"ג
 זהבי
 טא"ל
 תאום

טו עי

(להחזיק בזה פנימה בספרדי המעלה)

מזכר

התאריך 5/4/83	תאריך אבויט 5/4/83
חוק מס'	מס'
	תאריך 5/4/83

תאריך אבויט | טו עי

מזכר תאריך אבויט | טו עי
 At 5:45 PM of 5/4/83.

גברת
 גולד

משרד הפנים והשיכון
 מדון ירושלים
 100 12 תל אביב
 -6-4-1983
 ליט ליט

מדינת ישראל

משרד הבינוי וחינוך

מחוז ירושלים

תאריך: 23 במרץ 1983

מספר: מ' בניסן תשמ"ג

לכבוד

הנדון: חדריך חכנון E1

מצ'ב הצעה ראשונית לחדריך חכנון לאחר.

חדריך זה יוצג כישיבה הקרובה.

אבקשם לפיין בו ולהעיר את הערותיכם על מנת שנוכל להגישו
לאשור הנהלת המשרד.

כ כ ר כ ה

צביה אפרתי
מנהלת יח' פרוגרמה (כפועל)

INSTRUCTIONS

1. The first part of the form is for the use of the person completing it. It should be filled in before the form is sent to the office.

2. The second part of the form is for the use of the office. It should be filled in after the form has been received.

3. The third part of the form is for the use of the person completing it. It should be filled in before the form is sent to the office.

4. The fourth part of the form is for the use of the office. It should be filled in after the form has been received.

5. The fifth part of the form is for the use of the person completing it. It should be filled in before the form is sent to the office.

6. The sixth part of the form is for the use of the office. It should be filled in after the form has been received.

7. The seventh part of the form is for the use of the person completing it. It should be filled in before the form is sent to the office.

8. The eighth part of the form is for the use of the office. It should be filled in after the form has been received.

9. The ninth part of the form is for the use of the person completing it. It should be filled in before the form is sent to the office.

מדינת ישראל

משרד הבינוי והשיכון

מחוז ירושלים

תאריך: ט' בניסן תשמ"ג

מספר: 23 במרץ 1983

תזדריך חכנון אתר E f

מחלקה טכניח

מח' פרוגרמות

1950

מדינת ישראל

משרד הבינוי והשיכון

מחוז ירושלים

תאריך: ט' בניסן תשמ"ג

23 במרץ 1983

מספר:

עקרי הדברים

א. האתר יפותח כחלק ממערך המגורים הירושלמי ומבחיבה פרוגרמטית יחשב כשכונה ירושלמית לכל דבר בשל קרבתו הפיזית לעיר.

ב. מערך התעסוקתי של ירושלים יספק את צרכי האוכלוסיה ביישוב בכלל זה מערך התעסוקה המתוכנן באזור מישור אדומים ומבואות אדומים.

ג. באתר יפותח כפרבר מגורים יוקרתי של העיר ויתן פתרונות דיור עתידי שטח וקרקע.

ד. תשמר רצועה של שטח בוף פתוח בין אתר זה לשטח הבנוי של העיר לאורך גבולה המזרחי, בשטח זה לא תותר לבניה מכל סוג שהוא.

מיקום

אתר E4 נמצא ממזרח להר הצופים בקטע שמצפון לכביש מעלה אדומים, האתר משך בחלקו לתחום שיפוט העיר ירושלים. נמצא למרגלות הר הצופים. נ.צ. אורך 178 - 175 רוחב 135 - 132 גובהו הממוצע כ - 550 מ' מעל פני הים.

אובלוסיה

אזור זה נמצא מעבר לכפרים א-טור, עיסויה ועזריה בהם האוכלוסיה גדלה בקצב מהיר בשל קרבתם לירושלים. פעולות הבניה באזור עזריה בעיקר בולטיק מאד בשל היותה מחוץ לתחום שפוט העיר.

האוכלוסיה היהודית מתרכזת במעלה אדומים ובישרבים כפריים קטנים.

עיבוי המערך העירוני היהודי במגזר זה יתכצע ע"י המשך בניה במעלה אדומים ופיתוח אתר זה.

מערכת הרכיבים

האתר ישען על דרכי הגישה למעלה אדומים ב - 2 נקודות החבור המתוכננות האחת לעבר הר הצופים, א-טור והשניה לכוון הגבעה הצרפתית.

מעמד אזורי

אתר זה הינו חוליה אחת מרצועת הפיתוח המזרחית של מטרופולין ירושלים הכוללת פיתוח עירוני יהודי, וכן שטחים לרכיבים כלל עירוניים כגון תעשייה, שטחי אחסנה, בית קברות וכו'.

יש לפתח איזור זה ע"מ ליצור מערכת רצועה בין מעלה אדומים לירושלים.

2/...

THE CITY

The city of New York is the most populous city in the United States and is one of the most important centers of commerce and industry in the world.

The city is located on the eastern coast of the United States, between the Hudson River and the East River, and is bounded by the Atlantic Ocean to the east.

The city is divided into five boroughs: Manhattan, Bronx, Richmond, Queens, and Kings.

The city is the center of the financial district of the United States and is home to many of the world's largest banks and financial institutions.

THE STATE

The State of New York is one of the most populous states in the United States and is one of the most important centers of commerce and industry in the world.

The state is located in the northeastern corner of the United States, between the Atlantic Ocean and the Canadian border, and is bounded by the Hudson River to the west.

The state is divided into six counties: Albany, Rensselaer, Saratoga, Schenectady, Schoharie, and Warren.

The state is the center of the financial district of the United States and is home to many of the world's largest banks and financial institutions.

The state is one of the most important centers of commerce and industry in the world and is home to many of the world's largest corporations.

THE COUNTY

The County of New York is one of the most populous counties in the United States and is one of the most important centers of commerce and industry in the world.

The county is located in the northeastern corner of the United States, between the Atlantic Ocean and the Canadian border, and is bounded by the Hudson River to the west.

The county is the center of the financial district of the United States and is home to many of the world's largest banks and financial institutions.

מדינת ישראל

משרד הבינוי וחינוך

מחוז ירושלים

תאריך:

מספר:

- 2 -

שקני צבא ומגבלות מחורניות

מצפון לאתר קיימים מתקנים צבאיים, יש לקחת בחשבון מתקנים אלה במהלך התכנון.

רשפעה צפויה על המגזר הערבי

פיתוח אתר E1 יוכל להשפיע על האצת הפיתוח בכפרים הסמוכים ובגבעה 661. (עזריה ו א-טור) יש להקפיד שגבולות השטח שהוגדר לבניה עבור תושבי א-טור ישמרו בהתאם לתכנית הקימת. כמו כן, יש להקפיד על שמירת השטח הפתוח לאורך הדופן המזרחית של ירושלים ולמנועת השתרכות בניה בה.

ב ע ל ו ח

תחום הבדיקה שהוגדר לצורך קביעת גבולות העיר כלל כ - 6000 ד'. מתוכם תוכנן כאדמות מדינה 2 השלוחות הדרומיות.

השלוחה הצפונית נמצאת עדין בוליקי הכרזה החלק המעובד בה הוצא מתחום ההכרזה. יש לתכנן הישוב בגבולות המורחבים תוך התייחסות לגבולות השטח המיועד המדינה. בשלבי הפיתוח יש לקחת בחשבון את השטחים המיועד המדינה בלבד.

רכב השיפועים

האתר מורכב מ - 3 שלוחות שכונות הכללי צפון מזרח דרום מערב. השלוחה הדרומית בעלת שיפועים חזקים לכל עבריה, השלוחה המרכזית בעלת שיפועים מתונים יותר מרביתה בשפוע של כ - 20%. זוהי שלוחה צרה המאפשרת פיתוח לאורכה. השלוחה הצפונית בעלת שיפועים מתונים ונותה לפיתוח מכל סוג שהוא.

נגישות פנימית באזור

הנגישות הפיזית בין הגבעות השונות קשה, הפתרונות הצפויים יכולים להיות או התמודדות הנדסית, שתדרוש עלויות גבוהות או לחליפין רמת שרות במוכה. לא ברור עדין מיקומו של המרכז המסחרי ואם בכלל יש מקום למרכז אחד עבור שתי השלוחות או שיש לבחון אפשרות הפרדה בניהם.

במסגרת התכנון יש להבטיח נגישות טובה בין השלוחות למרכז בעדיפות ראשונה (באם יוחלט על מרכז אחד).

ג ד ג

הנרף הנשקף מהאתר הוא אזור רכס הר הצופים ו - א - טור מטערב וכן אזור המדבר ומעלה אדומים ממזרח ומדרום. שקני החגוף ה-1 כשל קרבתו הגדולה לאזור הר הצופים יש להמבטים מאזור הר הצופים אל האתר וממנו והלאה להבטיח פתיחות מרבית.

3/...

THE FIRST PART

The first part of the document is a list of names and addresses.

THE SECOND PART

The second part of the document is a list of names and addresses.

THE THIRD PART

The third part of the document is a list of names and addresses.

THE FOURTH PART

The fourth part of the document is a list of names and addresses.

THE FIFTH PART

The fifth part of the document is a list of names and addresses.

THE SIXTH PART

The sixth part of the document is a list of names and addresses.

Yours truly,
Y

מדינת ישראל

משרד תכנון וחיכוך

מחוז ירושלים

תאריך:

מספר:

- 3 -

א ק ל ם

לא נעשו בדיקות אקלימיות מיוחדות לאזור נראה כי האקלים באזור דומה לשכונות המזרחיות של ירושלים כגון תלפיות מזרח, צפון ירושלים.

ארפי הירושב

א. מיקומו של האזור, קרבתו המידית לירושלים (1 ק"מ מהר הצופים) מאפשרת פיתוחו במתכונת של שכונה ירושלמית בוספת.

ב. בשל תלותו בירושלים יש להבטיח קשרי החבורה נוחים אל העיר.

ג. אין מקום לאתר בו שטחים לפונקציות אזוריות או מטרופוליטניות שמרביתן קבלו פתרון במסגרת תכנית האב באחרים אחרים. יעודו הוא מגורים על כל צרכיהם המידיים.

ד. בשל היותו מחוץ לתחום שיפוט ירושלים יש להניח לפחות ~~פסלג הראשון~~ ביהול עצמי של הישוב ויש להקצות שטחים לשרותי מיבוא או רשות מקומית עצמאיים.

ה. שרותי החיבור והתחבורה יסופקו במלואם באתר ברמה של שכונה עירונית גדולה.

ו. שרותי המסחר שיסופקו באתר יהיו שרותים שכונתיים, מסחר בסף כביסה גברה יתמקם במע"ר ירושלים או במקומות אחרים בעיר.

הבחירת תכנון

E4 במצאת במרחק של 1 ק"מ מגבולה המזרחי של ירושלים, בטווח מבט עין, ומערכת גומלין מרחבית חזקה.

ירושלים, בתפיסתה האורבנית הכללית, פיזית, הסטורית, טופוגרפית ותכנונית תמיד הוגדרה כעיר בעלת גבול מוגדר וחד משמעית ובעיקר כלפי מערב, מקום שקובספציה זו בשענת על תנאים גאוגרפיים משמעותיים.

הואליך של "זחילה" של עיר מטרופוליטנית, וסיפוחם של הכפרים והעירות מסביב הצו הליך שאינו בחשב לחיובי בשום מקום, ורצוי להמנע ממנו.

לפיכך יש לדאוג בצורה חד משמעית שבין ירושלים ובין E4, יהא הנדל שובי ומרווח.

E4, תבו ישוב פרברי, ועליו לקבל אפיון אדריכלי התואם ישוב פרברי, בניה בפרופיל נמוך, ורמת עירוניות נמוכה.

יש לתת ע"י פתוח נכון ומקצנים בכונים ביטוי אורגני ואמורפי (בניגוד לבינוי מסודר וסכמטי של עיר) יש לכבד בצורה מכסימליסטית את הטופוגרפיה, להוריד את סטנדרט הכבישים (ככל הנוגע למהירות בסיעה תכנונית) ולמעט השינויים טופוגרפיים.

4/...

1. INTRODUCTION

The purpose of this report is to provide a detailed analysis of the data collected during the experiment. The results are presented in the following sections.

2. EXPERIMENTAL PROCEDURE

1. The first step in the experiment was to calibrate the instruments used. This was done by comparing the readings with known standards.
2. The second step was to collect data over a period of 24 hours. The data was collected at regular intervals of 15 minutes.
3. The third step was to analyze the data. This was done using a computer program that calculated the mean and standard deviation of the data.

The results of the experiment are shown in the following table. The table shows the mean and standard deviation of the data for each of the three steps.

1. The mean value for the first step was 1.23 with a standard deviation of 0.05.
2. The mean value for the second step was 1.45 with a standard deviation of 0.08.
3. The mean value for the third step was 1.67 with a standard deviation of 0.10.

3. CONCLUSIONS

The results of the experiment show that the data collected during the experiment is consistent with the theoretical predictions. The mean values for each step are in good agreement with the theoretical values.

The standard deviations of the data are also in good agreement with the theoretical predictions. This indicates that the experiment was performed with a high degree of accuracy.

The results of the experiment are shown in the following table. The table shows the mean and standard deviation of the data for each of the three steps.

1. The mean value for the first step was 1.23 with a standard deviation of 0.05.
2. The mean value for the second step was 1.45 with a standard deviation of 0.08.
3. The mean value for the third step was 1.67 with a standard deviation of 0.10.

The results of the experiment are shown in the following table. The table shows the mean and standard deviation of the data for each of the three steps.

מדינת ישראל

משרד הבינוי והשיכון

מחוז ירושלים

תאריך:

מספר:

- 4 -

יש לתחום בברור ומדויק את גבולות הישוב באופן שתמנע בעתיד כל התפתחות של הישוב לכוון ירושלים, ולספק בגרעינו של הישוב את כל הפרנקציות הנחוצות לקיומו בק.מ. המבוקש.

ע"י מילוי כל התנאים האלו תוצר צורת כינוי שונה מנינוי עירוני, ובעלת איכויות פרבריות ותמלא את הצורך לצורת דיור מסוג זה שאינה קימת בירושלים.

יעד אוכלוסייה

יעד האוכלוסייה המירבי הוא כ - 16,000 נפש (כ - 4,000 יח"ד).
האוכלוסייה הירושלמית תהווה מקור אוכלוסייה עקרי בשל קרבתו של האתר לעיר. הפרוגרמה לולן בגזרה מדפוסי הביקוש למגורים החזויים בירושלים תוך התאמתם למקום ובסידון למצא את אותם סוגי דיור החסרים בעיר בשל הרבטה הקרקעית הגבוהה בה.

בירושלים כיום היצע גדול ומגוון של דירות במבנים מסוגים שונים כמו כן יש היצע במרחב של מגרשים לבניה עצמית בשטח מגרשים קטנים.
היצע של מגורים ברמה גבוהה עם מגרשים גדולים כמקובל באזורים חצי עירוניים אינו נמצא בשוק. פתרונות מסוג זה נמצאים בהתישבות הכפרית שממערב לעיר, היקפם קטן ומחיריהם גבוהים ביותר כגון: רמת מוצא, מוצא עילית וכו' מבשרת ירושלים המיועדת מרביתה לבניה צמודת קרקע כוללת בעקרה מגרשי בניה קטנים. רגישותו של השטח מבחינה בופית מחיבת בניה בצפיפות נמוכה בשלוחה הצפונית שיכולה לעלות בקנה אחד עם הדרישות הפרוגרמטיות לע"ל.
בשלוחה הדרומית תהיה הצפיפות בינונית ותאפשר בניה מסוגים שונים.

רשת פיתוח

במסגרת חכנית המתאר יש לבחון אפשרות פיתוחו בסטנדרטים נמוכים שיאפשרו שיווק הקרקע במחירים נמוכים, כמו כן תבחן אפשרות ביצוע הפיתוח בשלבים.

טבלת בניה

בשלוחה הצפונית, שהיא בוחה לפיתוח יש להכנן מגרשים לבניה עצמית בגדלים שונים. גודל מגרש ממוצע יהיה כ - 750 מ"ר כאשר במסגרת התכנון תהיה אפשרות לתכנן מגרשים בגודל מירבי של 1.5 ד'.

בהתאם לאמור לע"ל תהיה צפיפות הבניה בשלוחה הצפונית 1 יח"ד לדובס ברוטו.

5/...

... ..

... ..

... ..

... ..

... ..

... ..

... ..

... ..

... ..

... ..

... ..

... ..

מדינת ישראל

משרד הבינוי והשיכון

מחוז ירושלים

תאריך:

- 5 -

מסמך:

בשלוחה הדרומית ניתן לבנות בניה מדורגת בצפיפות של כ - 2 יח"ד לד' ברוטו.
קבולת הבניה בכל האתר תהיה ב - 4,000 יח"ד.

גודל המשפחה

הובח כי גודל משפחה ממוצע יעמוד על 3.8 נפשות למשפחה מאחר ועיקר התושבים יהיו משפרי דורות דיור אשר להם משקי בית גדולים יחסית.

שיעור הזוגות הצעירים יהיה נמוך מהמקובל בשל אופי הבניה המוצע באתר, לאורך זמן יקטן גודל המשפחה ויעמוד על הממוצע המקובל בירושלים ואנלי אף נמוך ממנו.

תחזית למסדות צבור ושרותים שכונתיים נדרשים

לפי 4,000 יח"ד 3.8 נפש למשפחה = 15,200 נפש

2.5% שבתוך שהם 380 ילדים

1. גבי ילדים - גילאי 3-6

לפי 30 ילדים לכתה תדרשנה 40 כתות גן. נח איתו - 0,6 א' כתת

2. בתי ספר יסודיים

לפי 35 תלמידים לכתה תדרשנה 66 כתות שיוקצו ב - 3 מגרשים בני 9 ד' כ"א עבור 18 כתות, ביה"ס אחד בן 6 ד' ל - 12 כתות.

2' א' בית ספר מיוחד - 3 דובס.

3. בתי ספר מקיפים

תדרשנה 66 כתות לבי"ס מקיף, יש להקצות 2 מגרשים למטרה זו

36 כתות - 27 ד'

30 כתות - 22.5 ד'

4. מתנ"ס מרכזי בריכת שחיה אזור ספורט - המתנ"ס ואזור הספורט ישולבו

בבי"ס המקיף, השטח הדרוש למטרה זו באמד בכ - 35 ד' 4 א' 2 מועדוני ברעז תנועתיים ישולבו בפרק בהיקף של כ - 0.5 ד' כ"א

5. מעובות יום

יש להקצות 4 מגרשים למעובות יום ל - 12 כתות, 2 מגרשים בכל שלוחה.

6. מ ר פ א ה

יש לאתר מגרש למרפאה שכונתית בכל אחת מהשלוחות בשטח של כ - 1.5 ד', צמוד למרפאה יש לתאם שטח של כ - 0.5 ד' לתחנה לאם וילד.

7. שרותי חרום

יש לאתר שטח לשרותי חרום סמוך לדרך ראשית ובמיקום שיאפשר נגישות טובה לתושבים.

- האתר יכלל שרותי הג"א, תחנת כבוי אש, תחנת משטרה ומשמר אזרחי, השטח בדרש

6/...

... ..

...

... ..

... ..

... ..

... ..

... ..

... ..

... ..

... ..

... ..

... ..

... ..

... ..

... ..

... ..

... ..

... ..

... ..

... ..

... ..

... ..

... ..

... ..

מדינת ישראל

משרד הבינוי והשיכון

מחוז ירושלים

תאריך:

- 6 -

מספר:

בתי כנסת ושרותי יום

בית כנסת משולב במקוה טהרה 1.5 ד' בכל שלוחה, בתי כנסת קטנים - יש לאתר 3 בכל שלוחה.

מרכז אזורי

היקף ומסחר הדרוש בשכונה באמד בכ - 5,000 מ"ר, שטח זה בגזר מהביקוש הכולל לנפש בירושלים בבכוי 45% מהעסקים שיתמקמו בעיר עצמה.

(15.0 עסקים לאלף נפש בכל העיר, 8.0 עסקים לאלף נפש בשכונה) את המסחר ניתן לחלק ל - 2 קבוצות עיקריות:

א. חנויות שכובתיות כ - 1,600 מ"ר במקבצים קטנים מפורזים בני 3 חנויות כ"א.

ב. מרכז שכובתי שיכלול סופרמרקט, חנויות, סניף דואר, בנקים וכו'. בהקף של כ - 3,400 מ"ר. במידה ולא תתאפשר נגישות טובה בין השלוחות יש לפצל את המרכז לשתי השלוחות בהתאם לקיבולת של כל אחת מהן.

ג. לשרותים מינהלים ומרובציפלים יש לתכנן בבין משרדים רב תכליתי בשטח כולל של כ - 1,000 מ"ר.

ד. יש לאתר מגרש למרכזת טלפונים בשטח של כ - 30 ד' במקום שיאפשר קשרים נוחים לכל חלקי האתר.

כל הפרוט לע"ל למוסצ^ו במסר כרקע להתחלת התכנון והוא יבחן מחדש בהתאם לעקרונות התכנון ולתוצאותיו.

ARTICLE I

Section 1. All legislative powers herein granted shall be vested in a Congress of the United States, which shall consist of a Senate and House of Representatives.

SECTION 1

1. The House of Representatives shall be composed of Members chosen every second Year by the People of the several States, and the Electors in each State shall have the Qualifications requisite for Electors in that State.

2. No Person shall be a Representative who shall not have attained to the Age of twenty five Years, seven Years a Citizen of the United States, and when elected shall have been seven Years a Citizen of that State.

3. Electors in each State shall have the Qualifications requisite for Electors in that State.

4. The House of Representatives shall choose their Speaker and other Officers; and shall have the sole Power of Impeachment.

5. The Senate shall have the sole and exclusive Power of trying all Impeachments. When sitting for that Purpose, they shall be on Oath or Affirmation. The President shall try all Impeachments, when the Senate is on Vacation; and when the Court of Impeachment shall not be assembled, the Chief Justice of the United States shall try Impeachments.

6. The Senate shall have the sole and exclusive Power of confirming and rejecting Appointments, and shall have the sole and exclusive Power of ratifying and rejecting Treaties, which shall be made in Accordance with the Advice and Consent of the Senate.

7. The Senate shall have the sole and exclusive Power of ratifying and rejecting Treaties, which shall be made in Accordance with the Advice and Consent of the Senate.

8. The Senate shall have the sole and exclusive Power of ratifying and rejecting Treaties, which shall be made in Accordance with the Advice and Consent of the Senate.

מדינת ישראל



E1 17

משרד המשפטים
המשרד הראשי
תאריך: כ"ב באדר תשמ"ג
7 במרץ 1983

ס ו ד י

מספרנו: 15/1390/105

אל: מתאם הפעולה ביהודה, שומרון ועזה

הנדון: ערי לווין מסביב לירושלים - אזור מכוא אדומים

לפי בקשה מיוחדת של משרד השיכון בדקתי את השטח שמצפון מערב לגבול הצפון מערבי של השטח שאושר למכוא אדומים במכתבי מספר 15/1390/105 מיום 16.5.82. שטח זה נתבקש בזמנו במסגרת השטחים הגדולים שאת כדירתם ביקשתם לערי לווין מסביב לירושלים.

בזמנו מצאנו שכרכס המבוקש עתה על ידי משרד השיכון מפורזים הרכה קטעי עיבוד, וחלקים אחרים מעובדים בעבר, וכן הרכס כלו קרוב לשטח הבנוי של הכפר עיסויה שכאדמותיו הוא נמצא, ולכן בסך הכל יש ברכס זה שטח רב שלא ניתן להניח שהינו אדמת מדינה.

אך מאחר שמשרד השיכון ביקש דוקא רכס זה, בשל אפיו הטופוגרפי הנוח, סימנו עתה שטח ברכס זה שאיננו מעובד ואיננו קרוב מדי לשטח המיושב וברוכו גם לא היה מעובד בעבר. שטח זה מסומן במסגרת שחורה במפה בקנה מידה 1:20000 המצורפת בזה. כל הכתמים השחורים המסומנים במפה לתוך שטח זה הם מעובדים בפועל, והשטח השחור שבמערכו חלקו מעובד בפועל וחלקו מיושב או קרוב לשטח המיושב או מעובד בעבר.

השטח שבתוך המסגרת, ושאיננו צבוע שחור, כנראה אינו רשום במרשם המקרקעין, ולכן יש מקום להניח שהינו אדמת מדינה, אף שהדבר אינו נקי מספקות.

אם רוצים ליטול חזקה בשטח זה יש להוציא תעודה שהינו אדמת מדינה כהליכים המקובלים, להודיע עליה למוכתארים של הכפר עיסויה ולסייר עמם בשטח תוך הסברת גבולותיו והמובלעות שבו בפירוט מלא, ואם לא יוגשו עררים תוך 30 יום - ניתן יהיה להניח שהינו אדמת מדינה. אם יוגשו עררים - נתיחס לשטח מחדש לפי תכנם.

יצויין שנאמר לי שלאחרונה הועלתה תכנית להפוך שטח זה לשטח אימונים של צה"ל במסגרת הרחבת ימ"ח ענתות שמצפון לו. לפיכך יש לברר תחילה התכניות של צה"ל בשטח, ורק אם השטח אינו דרוש לצה"ל ניתן יהיה להקצותו למכוא אדומים.

(Handwritten signature)

פליאה אלבק
מנהלת המחלקה האזרחית
של פרקליטות המדינה

- | | |
|---|------------------------------------|
| 1. ראש הממשלה | 12. היועץ המשפטי, איו"ש |
| 2. שר הבטחון | 13. רע"נ תו"פ, איו"ש |
| 3. שר החקלאות | 14. רע"נ תיאום, תפ"ש |
| 4. שר המשפטים | 15. קמ"ט אפוטרופוס, איו"ש |
| 5. שר המדע והפיתוח | 16. מנהל מחוז ירושלים, משרד השיכון |
| 6. סגן שר החקלאות | |
| 7. היועץ המשפטי לממשלה | |
| 8. מזכיר הממשלה | |
| 9. ראש המינהל האזרחי, איו"ש | |
| 10. סגן מתאם הפעולה ביהודה, שומרון ועזה | |
| 11. רע"נ הדין הבינלאומי, מפצ"ר | |



ג.ק

14 במרץ 1983

כ"ס באדר תשמ"ג

אל סר א. אלכסנדרוני - היחידה לתכנון ערים

הנדון: הגדלת הזמנה לתכנית מתאר E1

אדר' אלכסנדרוני קיבל הזמנה להכנת תכנית מתאר לאזור E1. כסקרה דגן כשל רגישותו של השטח הוחלט על דעת הצוות המלווה את התכנית לערוך את הפרוגרסה במקביל לבריכות מיזיות שיעשו על ידי האדריכל.

ואכן נחקבל מתאדריכל חומר רקע המאפשר הכנת חריף הכנון. מכיון שעבודה זו אינה כלולת במלואה בהזמנה, נחבקש המתכנן להגיש הצעה על בסיס שעת העבודה.

מז"כ בקשתו עם פירוט שעת העבודה כפי שנראה לך.

סאחר וקיסת הזמנה לתכנית מתאר יש המיפה בחלק מהעבודות, אני ממליצה בחאום עמו, להגדיל ההזמנה בהיקף של 60% מההצעה הכלולה במכתבו סיום 20.2.83.

נא טפולך.

כ.ב.ה

צכיה אפרתי

סנהלת יח' פרוגרמות (בסועל)

העחק: ככ' סרטיה אלרור - סמונה על הכנון ערים מסחב"ש
סר א. אלכסנדרוני - אדריכל

א. אלכסנדרוני - אדריכלים בע"מ - רחוב בודנהיימר 17, תל-אביב, טלפון 455760
A. ALEXANDRONI - ARCHITECTS LTD. - 17 BODENHEIMER ST. T-A, TEL. 455760

תל אביב 20.2.83



לכב' סר א. וקסלר
היחידה לתכנון ערים
משרד הבנוי והשכון
ירושלים.

א.נ. חנדון: חוזה יעוץ תורין תכנון - E, ירושלים.

בישיבה שהתקיימה כיום ה - 16.2.83 סוכם עם האדר' ס. אלדור וחגב' צ. אפרתי שייחתם עימי חוזה יעוץ תורין תכנון על בסיס שעות עבודה לפי הרמות השונות, על פי התעריף התקף של הועדה הבין משרדית. להלן הנתונים על תסומות שהושקעו בפועל וכן על תסומות מסוערות להמשך העבודה, לטם קביעת ההערכה התקציבית בהתאם. תסומות שהושקעו בפועל מיום ה - 21.12.82 ועד ליום ה - 15.2.83:

אדר' א. אלכסנדרוני, בעלים	185	שעות עבודה
חגב' ס. פישביין, טכנאית בכירה	112	" "
תסומות מסוערות מיום ה - 16.2.83 ועד ליום ה - 31.3.83:		
אדר' א. אלכסנדרוני, בעלים	100	שעות עבודה
חגב' ס. פישביין, טכנאית בכירה	75	" "

בכבוד רב
א. אלכסנדרוני

העתקים:
אדר' ס. אלדור - הסכמה על תכנון ערים.
חגב' צ. אפרתי - סנהלת היח' לפרוגרמות. ✓

W. H. ...
...

...

...

[Handwritten signature]

✓



סגן ראש העיר
 نائب رئيس البلدية
 DEPUTY MAYOR OF JERUSALEM

משרד הבינוי והשיכון
 מחוז ירושלים
 רח' בני יהודה 23
 24-2-1983
 דואר נכנס

Handwritten notes and signatures in blue ink, including the name 'אוריאל' and other illegible scribbles.

ז' באדר תשמ"ג
 20.2.83

משרד הבינוי והשיכון
 מחוז ירושלים
 רח' בני יהודה 23
 27-2-1983
 דואר נכנס

לכבוד
 אל"ם דן סהיו
 ראש מחלקת חטמית ופריסת
 היחידה לבטחון לאומי
 משרד הבטחון
 ה ק ר י ה
 ת ל - א ב י ב

א.נ.ג.

הנדון: בית עלמין חדש ממזרח לירושלים

בהסך למעקים הרבועים כגודן, הוסכם לאחרונה בין עיריית ירושלים, מזכיר ועדה שרים לעניני ירושלים, ומשרד הבינוי והשיכון, לקבוע את בית העלמין החדש לעיר ממזרח לתר הזימית, ומדרום לדרך החדשה המקשרת את מעלה ארומים וירושלים. (ראח סמח לוחה).

נודה לך אם מואיל להתחיל בהליכים הנדרשים כדי לקבוע את האתר הסובב כקרקע המדינה, ולהורות על הסך הסימול הדרוש לנובעים בדבר.

מכבוד רב,
 א. כחילה

- העמקו:
- מר מדי קולק, ראש העיר
 - מר א. טילה, מזכיר ועדה שרים לעניני ירושלים
 - מר ע. הרוש, יו"ר סועצת כחי העלמין לעניני ירושלים
 - מר ס. כהן, מנהל מחוז ירושלים, משרד השיכון והבינוי
 - מר א. ניב, מהנדס העיר
 - מר ס. מוסקוביץ, סוכנן יו"ש
 - מר י. קמחי, מנהל אנף למדיניות הכגון



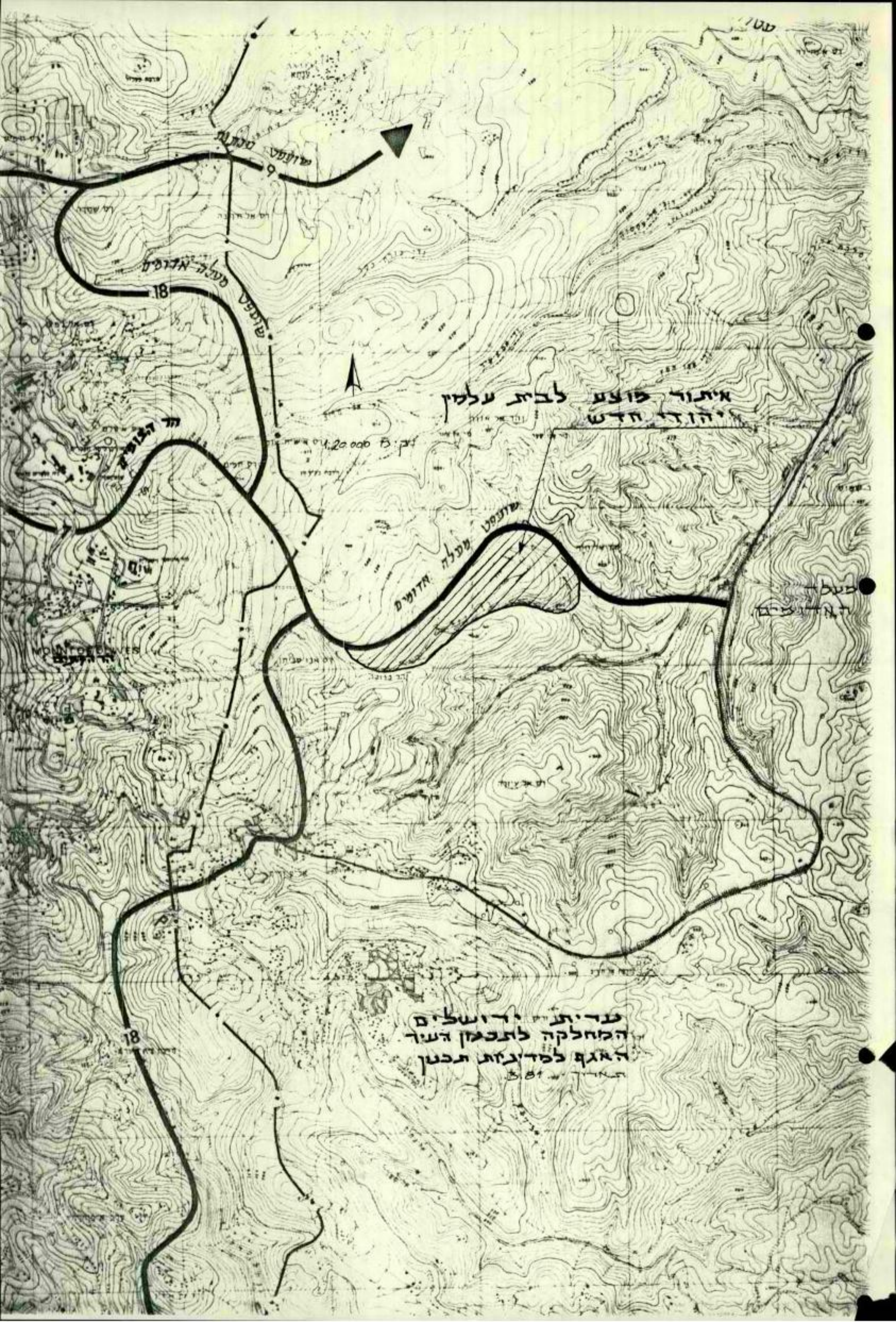
وزارة التعليم
 دولة فلسطين
 MINISTRY OF EDUCATION
 STATE OF PALESTINE

Handwritten notes and signatures in the top right corner, including a signature that appears to be "Dr. ...".

Faint, illegible text in the top left corner, possibly a stamp or header information.

The main body of the document contains several paragraphs of extremely faint, illegible text, likely representing the official communication or report.

Faint text at the bottom right, possibly a date or reference number.



איתור פועם לבית עלמין
הודו חדש

שנת 18
שנת 9

עד ית ירושלים
החלקה לתבואת השיר
האגף לסדינת הכנן
תאריך 581

שנת 18

שנת 18



41
1770



סגן ראש העיר
نائب رئيس البلدية
DEPUTY MAYOR OF JERUSALEM

משרד הבינוי והשיכון מחוז ירושלים רח' בן יהודה 23
24-2-1983
דואר זכום

ז' באדר תשמ"ג
20.2.83

זכרון דברים מפגישה שהתקיימה בלשכהו של מר כחילה,
סגן ראש העיר ביום שלישי 15.2.83 בנושא בית עלמין

השתתפו: מר ש. כהן, מנהל מחוז ירושלים, משרד השיכון
מר א. שילה, מזכיר ועדה שרים לעניני ירושלים
מר ג. איזנרייך, עוזר מזכיר ועדה שרים לעניני ירושלים
גב' צביה אפרתי, משרד השיכון

סוכנו

1. על דעה עיריית ירושלים ומשרד הבינוי והשיכון ומשרד הפנים
סוכם כי השטח המצוי מדרום לכניש ירושלים מעלה אדומים
ייועד לבית עלמין.
2. עיריית ירושלים חסנה אל היחידה לבסחון לאומי על מנח להכריז
על השטח המיועד "כאדמות מדינה".
3. לאחר האכרזה יחוכנן השטח "כבית קברות" ע"י הגורמים הנובעים
בדבר.

משרד הבינוי והשיכון מחוז ירושלים רח' בן יהודה 23
1-3-1983
דואר זכום

א. כחילה
9

סיכום פגישה

17.2.1983

דף מס'

שהתקיימה ביום

פרוטוקול דיון בהכנת תכנית מתאר - מתחם E1
שנערכה בירושלים ביום 16.2.83

משרד הבינוי והשיכון
מחוז ירושלים
ישיבת הוועדה
24-2-1983
דואר וכנס

השתתפו: מתכנן המחוז משרד הפנים - מר משה כהן
ישראל קמחי - עיריית ירושלים
דני רז, סופיה, דיאנה - משהב"ש
ר.זמיר, אלינוער, צ.אפרתי - משהב"ש-מחוז ירושלים
אלכסנדרוני + מירה - מתכנן תכנית מתאר
י.מרוקו - מנהל הפרוייקט

E1 / 4

1. תדריך תכנון טרם הושלם מכיון שהנושא טרם סוכם בהנהלת המחוז. הנושא יידון במחוז בהקדם ואז יסוכם תדריך התכנון.
2. אלינוער הסבירה למשתתפים את העקרונות שמאחורי רעיונות התכנון - כפי שכאו לידי בטוי בישיבה הקודמת. המתכננים יכינו סקיצות וכדו' אשר יבהירו את הרעיון הכולל - (כולל התייחסות לירושלים) על מנת שניתן יהיה לדון ולשכנע בהנהלת המחוז והמשרד.
3. אלכסנדרוני הציג הצעת בנוי כולל פירוט של קטע בקנה מידה 1:2000 כולל תחכים אלטרנטיביים אפשריים.
4. השירותים העקרוניים (תעשייה תעסוקה וכדו') יהיו מחוץ לשכונה שתהיה שכונה מגורים.
5. בדיון הועלו דיעות שונות בנושא גדלי מגרשים לכניה וכן דעות בעד ונגד הורדת סטנדרטים תכנוניים של כבישים ופתוח מראש. בטופו של הדיון הוסכם על דעת הכל שיש להכין תכנית המתאר בהתבסס על מגוון של צפיפויות ברמה גבוהה יותר מהמקובל - צפיפויות של 1 עד 6 יח"ד לדונם נטו. כמו כן הוסכם לא להתייחס לפי שעה לנושא סטנדרטים לתכנון כבישים שכן צפוי בזמן הקרוב פרסום מסקנות ועדה במשהב"ש שדנה בנושא וכן יש להתייחס כסטנדרטים לחשובי עלויות יותר מפורטים.

סכומים:

1. צביה אפרתי תכין פרוגרמה לתכנון למתחם E-1 על פי המוסכם דלעיל לכ-4000 5000 יח"ד.
2. הפגישה הבאה התקיימה ביום תמישי 24.3.83 במשרדו של מנהל מחוז ירושלים מר ש.כהן.

רשם: יאיר מרוקו

העתק: למשתתפים
למר ש.כהן - מנהל המחוז
למר ז.ברקאי - מנהל אגף הפרוגרמות
למר שלמה מושקוביץ
למר נחום דונסקי

1950

1950

1950

1950

1950
1950
1950
1950
1950

- 1. 1950
- 2. 1950
- 3. 1950
- 4. 1950
- 5. 1950
- 6. 1950
- 7. 1950
- 8. 1950
- 9. 1950
- 10. 1950

- 1. 1950
- 2. 1950
- 3. 1950
- 4. 1950
- 5. 1950
- 6. 1950
- 7. 1950
- 8. 1950
- 9. 1950
- 10. 1950

1950
1950
1950
1950
1950

מדינת ישראל

משרד הבינוי והשיכון

מחוז ירושלים

תאריך: 6 בפברואר 1983

כ"ג כשבט תשמ"ג

מספר:

E פרוטוקול דיון בהכנת חכניה מחאר - מתחם 1
שנערך במשרדי מחוז י-ם של משב"ש ביום 20.1.83

השתתפו: אלכסנדרוני + מירה - המהכנן
שלמה מושקביץ - לשכת התכנון יו"ש
דני רז + דיאנה + סופיה - משהב"ש
אלינור + גיל אורנשטיין + צביה - מחוז ירושלים
י. מרוקו - מנהל הפרויקט

א. כללי

1. בדיון הוצגה הצעה של אלכסנדרוני לעקרונות תכנון האחר, על בסיס נתוח טופוגרפי, חתכים לרוחב וצלומים פנורמיים (3 פנורמים שצולמו על ידי מרוקו טכונים, הר הצופים א-טור, מעלה אדומים).
 2. הצעת אלכסנדרוני מדברת על בנוי הסודרות הדרומיים של השלוחה הצונית בכניה רדודה (חד רדו קומתי) על מגרשים גדולים יחסית (כ-1500-2000 יח"ר) וכן בניה על השלוחה האמצעית בבניינים סוריים (כ-2500-3000 יח"ר).
- אלכסנדרוני מציע לא לבנות באזורים בעלי טופוגרפיה קשה וכן לא באזור החורשה.

ב. דיון

1. בדיון הועלו דעות שונות באשר להצעות והוסכם על דעת הכל שהצד הדרומי של השלוחה הצפונית הינו הקטע הרגיש ביותר מבחינה נופית - בכל הקשור למבט מירושלים ויש אכן לבנותו בכניה רדודה וגמוכה - על אף שהינו בטופוגרפיה הנוחה ביותר יחסית.
2. הועלה הצורך בבדיקה יסודית של אפשרויות החבור (כבישים) בין שני אזורים הכנוי המוצעים - אף אם הכבישים יהיו בסטנדרטים חכנוניים נמוכים יותר מהמקובל (הובהר שאין עדיין יועץ לכבישים-הרעדה טרם התכנסה ותעשה זאת רק בסוף ינואר 1983).
3. נושא הפעילות והכרזה על יחרת השטח שלא הוכרז עדיין נמצא בדיון אצל המסונה (י. נהרי) ופליאה אלבק.

2/..

CONFIDENTIAL

CONFIDENTIAL

CONFIDENTIAL

CONFIDENTIAL - SECURITY INFORMATION
CONFIDENTIAL - SECURITY INFORMATION

CONFIDENTIAL - SECURITY INFORMATION
CONFIDENTIAL - SECURITY INFORMATION
CONFIDENTIAL - SECURITY INFORMATION
CONFIDENTIAL - SECURITY INFORMATION
CONFIDENTIAL - SECURITY INFORMATION

A. 1001

1. CONFIDENTIAL - SECURITY INFORMATION
2. CONFIDENTIAL - SECURITY INFORMATION
3. CONFIDENTIAL - SECURITY INFORMATION
4. CONFIDENTIAL - SECURITY INFORMATION

B. 1002

1. CONFIDENTIAL - SECURITY INFORMATION
2. CONFIDENTIAL - SECURITY INFORMATION
3. CONFIDENTIAL - SECURITY INFORMATION
4. CONFIDENTIAL - SECURITY INFORMATION

מדינת ישראל

משרד הבינוי והשיכון

מחוז ירושלים

תאריך: 6 בפברואר 1983

כ"ג בשבט תשמ"ג
מספר:

-2-

ג. סכום

1. יש להכין חריף תכנון על בסיס הקונספציה של בניה דלילה עם רמת פתוח שתחבס על סטנדרטים הכנוניים נמוכים לכבישים (גיאומטריה - וכדו') על מנת להוזיל הפתוח מראש ככל שניתן.

2. המחנן יכין בק.מ. 1:500 סקיצות של בנוי אפשרי בשתי השלוחות עם 2 דגמים עקרוניים של בנוי

א. בניה נסוכה בשלוחה הצפונית

ב. בניה כצפיפות בינונית בשלוחה הדרומית.

רשמה: צביה אפרתי

העקח: מר ש. כהן

מר ז. ברקאי

מר נ. דונסקי

INSTRUCTIONS

THESE INSTRUCTIONS
SHOULD BE
READ CAREFULLY
BEFORE USING

1. READ

- 1. To carry this device, you should use both hands. The
device should be held in the center of the chest. The
device should be held in the center of the chest.
- 2. When you use the device, you should use both hands.
The device should be held in the center of the chest.
- 3. Do not use the device if you are
ill or if you are taking any medicine.

Page 1 of 1

© 1990
of
U.S. Patent

6.2.83

פרוטוקול דיון בהכנת חכניה מתאר - מחתם E1
שנערך במשרדי מחוז י-ם של משהכ"ש ביום 20.1.83

השתתפו: אלכסנדרוני + מירה - המתכנן
שלמה מושקביץ - לשכת התכנון יו"ש
דני רז + דיאנה + סופיה - משהכ"ש
אלינור + גיל אורנשטיין + צביה-מחוז ירושלים
י. מרוקו - מנהל הפרוייקט

א. כ"ל

1. כדיון הוצגה הצעה של אלכסנדרוני לעקרונות חכנון האחר, על בסיס נתוח טופוגרפי, התכנים לרוחב וצלימים פנורמיים (3 פנורמים שזולמו על ידי מרוקו מכוונים, הר הצופים א-טור, מעלה אדומים).
 2. הצעה אלכסנדרוני מדברת על כנוי המורדות הדרומיים של השלוחה הצפונית בכניה רדורה (חד ודו קומתי) על מגרשים גדולים יחסיים (כ-1500-2000 - יח"ד) וכן כניה על השלוחה האמצעית בכניינים טרזיים (כ-2500-3000 - יח"ד).
- אלכסנדרוני מציע לא לבנות באזורים בעלי טופוגרפיה קשה וכן לא באיזור החורשות.

ב. דיון

1. כדיון הועלו דעות שונות באשר להצעות והוסכם על דעה הכל שהצד הדרומי של השלוחה הצפונית הינו הקטע הרגיש ביותר מבחינה נופית - בכל הקשור לסכס מירושלים ויש אכן לבנותו בכניה רדורה ונסוכה - על אף שהינו כסופרגפיה הנוחה ביותר יחסית.
2. הועלה הצורך בכדיקה יסודית של אפשרויות החבור (כבישים) בין שני אזורי הכנוי המוצעים - אף אם הכבישים יהיו כסטנדרטים תכנוניים נמוכים יותר מהמקובל (הובהר שאין עדיין יועץ לכבישים-הועדה טרם התכנסה ותעשה זאת רק בסוף ינואר 1983).
3. נושא הבעלויות והכרזה על יתרת השטח שלא הוכרז עדיין נמצא כדיון אצל המסונה (י. נהרי) ופליאה אלבק.

ג. סכום

1. יש להכין תדריך תכנון על בסיס הקונספציה של כניה דלילה עם רמת פחות שתתבטט על סטנדרטים תכנוניים נמוכים לכבישים (גיאומטריה - וכדו') על מנת להוזיל הפחוח מראש ככל שניתן.
 2. המתכנן יכין בק.מ. 1500 לקיצות של כנוי אפשרי בשתי השלוחות עם 2 דגמים עקרונתיים של כנוי
- א. כניה נמוכה בשלוחה הצפונית
ב. כניה בצפיפות כינונית בשלוחה הדרומית.

רשמה: צביה אפרתי

העתק: מר ש. כהן
מר ז. ברקאי
מר נ. דונסקי

משרד הביטוי והשיכון
 מחוז ירושלים
 דח' בן שמחה 23
 17-11-1982
 דואר נכנס

משרד היחידה מחלקה	לכתחון ייכנון	הבטחון לאומי התשתית
טל' 4303		
מנ -	2 -	162
טו' 1	בחשון נובמבר	תשמ"ג 1982

משהב"ש/מנהל יחידת פרוגרמות - בני דביר

ע' שהב"ס להתישבות

מפק' איו"ש/הפנהל האזרחי/הממונה על הרכוש הממשלתי וחנטוש
 משהב"ש/מנהל מחוז ירושלים - ש, כהן
 תע"ש/מנהל אגף הפרוגרמות - ז, ברקאי
 משרד וינצו יפת/י. מרוקו
 132 ז', 1014, 1015

ע"ב

הנדון: העברת אדמות מדינה למשהב"ש עבור מבואות אדומים
 מכחבך מ- 18.10.82

1. אנו נבדוק את האמור במכתבכם לגבי שטחים א1, א2, ב1. אם כי השטחים שנבדקו לצורך הכרזה כללו את כל המתחם,
2. באשר לשטח ב2:
 - א, השטח נבדק בעבר וכמעט כולו הנו אדמות מדינה,
 - ב, השטח לא "הוקצה" לישיבת תפוצות ישראל, אלא הובטח להם כי במסגרת שטח זה ינתן להם להקים מוסד,
 - ג, התחיבות זו מחיבת אחכם לכלול בתכנית המתחם כולו שטח להקמת המוסד, בהתאם לפרוגרמה שתסוכם ביניכם לבינם, ברור שפרוגרמה כזו אינה יכולה לדבר על הקצאה של כל המתחם (כ-1500 דונם) אלא על עשרות דונמים בלבד.

דן רמ"ח הבטחון
 סתו, תכנון
 אל"מ זשיית הלאומי

מינהל מקרקעי ישראל

המשרד הראשי

רחוב ינאי 6

טל. 6-5-245334

ירושלים

הגניפים

חברון

טל. 02-971625

בית לחם

טל. 02-742595

יריחו

ל. 02-922616

רמאלה

טל. 02-952747

שכם

טל. 055-9411/631

טול כרם

055-9870

ג'נין

טל. 065-25854/16

איזור יהודה ושומרון

הממונה על הרכוש הנטוש והממשלתי

משרד הביטוח והשיכון מחוז ירושלים רחוב ינאי 6
30-1-1983
דואר נכנס

סימבול אפ/י-01-ב*

תאריך 19.1.83

E1-T

אלו גב' פליאה אלבק

מנהלת המחלקה האזרחית בפרקליטות המדינה

הממונה

מר ב. דביר-מנהל יחיד פרוגרמות משהב"ש

הנדון: - בריכת אננות טרשים-ערי לוננו

מר בני דביר ממשרד השיכון והבינוי מנה אלינו בבקשה לצרף שטחי קרקע טרשים נוספים לבינוי מבואות אדומים ב" - לאחר סיור במקום סומנו השטחים המבוקשים ע"ג מפה בק.מ. 1:2.000 ומועברים אליך לבדיקה ומתן חוות דעתך.

בברכה,

מ. חייקה

אחראי בעלות ורישום

THE UNIVERSITY OF CHICAGO

PHYSICS DEPARTMENT

PHYSICS 309
LECTURE 10
MAY 1964

PHYSICS 309
LECTURE 10
MAY 1964

PHYSICS 309
LECTURE 10
MAY 1964

PHYSICS 309
LECTURE 10
MAY 1964

PHYSICS 309
LECTURE 10
MAY 1964

PHYSICS 309
LECTURE 10
MAY 1964

PHYSICS 309
LECTURE 10
MAY 1964

מדינת ישראל
משרד הבינוי והשיכון
אגף פרוגרמות

משרד הבינוי והשיכון
בית דין ירושלים
דתיים ימות
10-1-1983
דואר נכים

לג' ע"א
E1
261-83
5.1.83

תאריך:

אל: גב' צביה אפרתי, מחוז ירושלים ✓

E1 הנדוק: סיכום דברים -

בסיכום לא הורגשה, לדעתי, מספיק דרישתנו לניחוח
העיצובי של השטח, הכולל החכים, צלומים, קוי רקיע
וכו'.
ניחוח שכזה חשוב במיוחד במקרה של שכונה זו, המהווה
אחת החזיתות החשובות של ירושלים ואני תקווה כי לא
ישחטס מהחומר שנחבקש לישיבה הבאה.

ב ב ר כ ה ,

סופיה

ס. אלדור

העתק: ב. דביר
ד. וולקוב

MEMORANDUM
FOR THE RECORD
DATE: 11/15/54

TO: THE DIRECTOR

FROM: SAC, [illegible]

RE: [illegible]

[illegible text]

[illegible text]

[illegible text]

[illegible text]

[illegible text]

0167

THU 11/15/54

11/15/54

E1 14

מדינת ישראל
משרד הבינוי והשיכון
אגף פרוגרמות

מחוז ירושלים רח' בן צורה 23
10-1-1983
דואר 330

תאריך: 5.1.83

אל: גב' צביה אפרתי, מחוז ירושלים

E1 - סיכום דברים - הנדון:

בסיכומך לא הודגשה, לדעתי, מספיק דרישתנו לניתוח העיצובי של השטח, הכולל החכים, צלומים, קוי רקיע וכו'.

ניתוח שכזה חשוב במיוחד במקרה של שכונה זו, המהווה אחת החזיתות החשובות של ירושלים ואני תקווה כי לא ישחטם מתחוסר שנהבקש לישיבה הבאה.

כ ב ר כ ה ,

ט.א. אלדור

העמק: כ. דביר
ד. וולקוב

SECRET
OFFICE OF THE DIRECTOR
CENTRAL INTELLIGENCE AGENCY

CONFIDENTIAL

MEMORANDUM FOR THE DIRECTOR

TOP SECRET

1. [Illegible text]

2. [Illegible text]

CONFIDENTIAL
0167

SECRET

מדינת ישראל

משרד השיכון והבינוי
מתחם ירושלים

תאריך: ח' בטבת תשמ"ב
24 בדצמבר 1982

מספר:

סיכום דברים מיום 21.12.82 - תדריך חכנון E1

השתתפו: אר' אלכסנדרוני, י. מרוקו, ב. דביר, ס. אלדור, נ. דונסקי, מירה, ד. וולקוב, רוזנבאום, צ. אפרחי.

אלכסנדרוני - הציג הנחות בסיסיות לצפיפויות וקיבולות.

סופיה - הצפיפויות הן יחסית גבוהות כיון שבשלב הזה של הכדיקה אין נחוני שטח מדויקים והתוצאה תהיה צפיפויות יותר גבוהות בפועל.

חסרה הכדיקה הנופית הכוללת משמעויות עיצוביות של האתר. הצד העצובי הוא המכתיב את הצפיפויות.

חיבור לירושלים מאוד חשוב ובעל משמעות לטווח ארוך ויש להדגיש אותו.

נחום - א. אזור E1 הוגדר בתכנית המחאר כאזור לתכנון מיוחד הכולל שטחים בשוליים ולא רק את אהר העיר.

ב. כבישים - חיבור צפוני לא רצוי (חבור לכביש שמתכצע היום). רצוי לחבר בצומת שמדרום לגבעה הצרפתית ואילו את החיבור הצפוני לדחוח לכיצוע בעתיד.

ג. צפיפויות - נמנעו מהגדרות בתכנית המחאר כדי להסנע מכעיות בעתיד. לדעתו יש לבנות בצפיפויות פיתוח יותר נמוכה במיוחד עם איכות סגורים יותר גבוהה. מחקש ניתוח מפורט של נושא הצפיפויות. הסכיר כי במעלה אדומים הצפיפות ברוטו היא 2.8 יח"ד והתוצאה בשטח היא צפיפות נטו, יחסית לישוב במדבר, גבוהה.

דיאנה - כפריפריה של העיר יש למצוא משהו בין מה שמשרד הבינוי בונה לכין מה שהציבור צורך, רהיינו בניה על הקרקע. (אולי ישוב קהילתי). יש לנסות לענות על הדרישות של הציבור.

צביה - צפיפות: - א. יש לחשב צפיפות על השטח הראוי לבניה ללא פחת. ב. הניתוח אינו כולל את הקשר בין השלוחות ואפשרות יצירה ישוב אחד.

ג. שטח ליר גבעה 661. יש ליעד למטרה כל שהיא על מנת למנוע זחילה של פיתוח **הייס**.

STATE OF TEXAS

COUNTY OF DALLAS, TEXAS

BEFORE ME, the undersigned authority, on this day personally appeared _____, known to me to be the person whose name is subscribed to the foregoing instrument, and acknowledged to me that he executed the same for the purposes and consideration therein expressed.

WITNESSETH THAT THE FOREGOING INSTRUMENT IS HIS FREELY MADE AND VOLUNTARILY EXECUTED.

My commission expires _____, 19____.

Notary Public in and for the State of Texas

My commission expires _____, 19____.

My commission expires _____, 19____.

My commission expires _____, 19____.

My commission expires _____, 19____.

My commission expires _____, 19____.

My commission expires _____, 19____.

My commission expires _____, 19____.

My commission expires _____, 19____.

My commission expires _____, 19____.

My commission expires _____, 19____.

מדינת ישראל

משרד השיכון

מחוז ירושלים

חאריך:

מספר:

2-

יאיר - א. יש להמנע מפיתוח כרמה גבוהה מדי של E1 על מנת לא לפגוע במעלה ארומים שלא תהיה שכונת עוני אזורית.

ב. מצטרף להצעה לגבי שטח 661.

טופיה - שואלה אם זו שכונה של ירושלים, עיר או פרבר. יש לבחון נושא זה מכל האספקטים.

לדעתה זאת ירושלים מכל הבחינות - קרבה, עצוב, הפקוד וכו'.

מה שחייב להכתיב זה הנושא העיצובי, משמעות המכס מהר הצופים. זה יוצר חזית נוספת לעיר. לברוק מה קורה מהוץ לגבולות האחר לעבר ירושלים;

- ההשפעה על היצע הדיור תלויה בלוח זמנים של פיתוח

- חדרין חכנון - שיטת העבודה טובה שהתריך הוא חוצאה של עבודה משותפת החדרין יועבר לאישור של הנהלת המשרד. / עם האוריכל.

- יש לתת את הדעת לשכונה הערבית הקיסת וצורה הקשר בינה לבין הישוב.

נחום - במערך הפרימאלי של ירושלים אתר E1 הוא מקום איריאלי לפיתוח כניה צמודה קרקע.

- לוח זמנים כשמעלה ארומים תגיע למחציה קבולוח להתחלת כניה וצפון ירושלים תגיע למחציה קבולוח אכלוס.

- יש בעיות בהחזוקה של כתיים משותפים בישראל. לכן איכות הדיור אינה גבוהה ככתיים המשותפים.

- יש לתאם עם עיריית ירושלים.

ג. דכיר - אנחנו עדיין לא מוכנים לדיון. חסרים פרטים.

- דרושים החכים, ניתוח טופוגרפיה.

- צילומים של השטח מכל סיני נקודות משמעותיות באזור (דרך פוסו סורף).

- ניתוח שנובע מהכנית המתאר כולל שילוב של כל המערכות.

SECRET

SECRET

SECRET

SECRET

2. SECRET

SECRET - 2. The above information is being furnished to you for your information and is not to be disseminated outside your agency.

SECRET - 2. SECRET

SECRET - 2. This information is being furnished to you for your information and is not to be disseminated outside your agency.

SECRET - 2. SECRET

SECRET - 2. This information is being furnished to you for your information and is not to be disseminated outside your agency.

SECRET - 2. SECRET

SECRET - 2. This information is being furnished to you for your information and is not to be disseminated outside your agency.

SECRET - 2. SECRET

SECRET - 2. This information is being furnished to you for your information and is not to be disseminated outside your agency.

SECRET - 2. SECRET

SECRET - 2. SECRET

SECRET - 2. This information is being furnished to you for your information and is not to be disseminated outside your agency.

SECRET - 2. SECRET

SECRET - 2. This information is being furnished to you for your information and is not to be disseminated outside your agency.

SECRET - 2. SECRET

SECRET - 2. This information is being furnished to you for your information and is not to be disseminated outside your agency.

SECRET - 2. SECRET

מדינת ישראל

משרד השיכון

מחוז ירושלים

תאריך:

מספר:

-3-

- המשך כ. דכיר - אפשרויות הקשר בין השלוחות ואפשרות הפיתוח בחוכו.
- אלטרנטיבות למרכז עירוני.
מבקש לדעת מהי ההיה טופוגרפיה ועל בסיסה להמשיך לעבור.
- יש להזמין פוטוגרמטריה בק.ס. - 1:5000.

תוכן:

- משתמשים כמפה הקימה של עיריית ירושלים הכוללת את אזורים א1, א2 ב1 ושטח הכפר הערבי.
1. יאיר יזמין פוטוגרמטריה לכל השטחים שלא מכוסים מקו 177 מזרחה.
 2. יש להמשיך בניתוח של השטח על בסיס הספוח הקימות.
 3. נשום יעביר העתק סתכנית המהאר הוך כמה ימים.
 4. גם כשלב של הוריק תכנון יש ליצור קשר עם עיריית ירושלים וכדיון הבא יוזמן נציג העיריה.
 5. רצף עירוני - לבחון את השטחים שסחכרים אחר זה לעיר על מנת לנסוח ליצור רצף בניינים לבין האזור הבנוי של העיר.
 6. יעור שטח גבעה 661 ישקל מחדש.
 7. פגישה נוספת ביום ה' 20.1.83 בשעה 11.00.
כפגישה זו יציג ארר' אלכסנדרוני את החומר המבוקש.

רשמה: צביה אפרתי

ע/ר בנינוי ערים

SECRET

SECRET

SECRET

SECRET

-2-

SECRET - SECRETARY GENERAL AND MEMBERS OF THE BOARD OF DIRECTORS.

- SECRETARY GENERAL AND MEMBERS OF THE BOARD OF DIRECTORS.

SECRET - SECRETARY GENERAL AND MEMBERS OF THE BOARD OF DIRECTORS.

- SECRETARY GENERAL AND MEMBERS OF THE BOARD OF DIRECTORS.

SECRET

SECRET - SECRETARY GENERAL AND MEMBERS OF THE BOARD OF DIRECTORS.

SECRET - SECRETARY GENERAL AND MEMBERS OF THE BOARD OF DIRECTORS.

SECRET - SECRETARY GENERAL AND MEMBERS OF THE BOARD OF DIRECTORS.

SECRET - SECRETARY GENERAL AND MEMBERS OF THE BOARD OF DIRECTORS.

SECRET - SECRETARY GENERAL AND MEMBERS OF THE BOARD OF DIRECTORS.

SECRET - SECRETARY GENERAL AND MEMBERS OF THE BOARD OF DIRECTORS.

SECRET - SECRETARY GENERAL AND MEMBERS OF THE BOARD OF DIRECTORS.

SECRET - SECRETARY GENERAL AND MEMBERS OF THE BOARD OF DIRECTORS.

SECRET - SECRETARY GENERAL AND MEMBERS OF THE BOARD OF DIRECTORS.

SECRET SECRETARY GENERAL AND MEMBERS OF THE BOARD OF DIRECTORS.

Handwritten signature and initials in a circle at the top left corner.

כ' במשך השפ"ג
18 באוקטובר 1982

לכבוד
אל"ם דן סמו
חתימה לבטחון לאומי
משרד הבטחון

א, 3.

1. חזרתי 1. העברה ארמה מדינה לטטרר מנינוי ותטיכון לכור סבואת ארוסיס
שלב ב'.
2. הסוזה ישראל.

1. לאחר בדיקה בסמגרת עבודה של איחוד עיר לויין ליר ירושלים, פנה משרדנו
בבקשה לבדוק אגרות חכירה על ארמה מדינה לעם פיתוח ישוב עירוני בטח
הנקרא E1 (רצ"ב טח).

ירדע לנו כי פניחכט למרקליטוח הסדינה כללה טעם ראכ הרבה יותר (צטונה
ודרוכה).

הטונה המינתל האזרחי במכתבו של סרן אלי זרמי טח-20 ביולי 1982 מגדיר טעם
טונה כהרבה טחטח הסכוקט.

א. טעם 1K (ראח טח) שהוא בעדיפות גבוהה לפיתוח לא זכלל כלל כהכרזה.

ב. טעם 2K שהוא בעדיפות שנייה לפיתוח, הוצחו טחטיס מרכזיים כמו כן
נוכחו טחטיס כזרחיה לאטח זה, טחטיס טחינג בעלי איכות אורכאנית
נמוכה.

3. טעם 13 הכולל אח כביש מללה ארוסיס-גבעה צרמחיה התקבל בחלקו הקטן.

2. טעם 23 לא זכלל אך זויין כאילו חוקטא ליטיכט חסוזה ישראל, אין לנו
התנגדות עקרונית הסמגרת חכונן כולל של ישוב עירוני יוקטח טעם טחטיס
ליטיכט. אנו טבקטיס לרעה באיזו פידח טיש החתייכות ממורטח לחקטאח כזו.
טפטיטוחי עט גציגי חקכוח לא החרטטנו מרצינוח כוונתח לכניסח לחטקעות
גדולות הנודרטח לעם פיתוח באזור.

אנו חקטיס כי חבדקו טחוט אה בהכרזה לאור האסור לעיל.

כ ב ר כ ה

בטחון הארץ בי"ר

טחחל יחידח טרוברטוח

העמק: מר א. כראון - ק/טר הבטחון
מר ט. כחן - טחחל טחוז ירושלים
מר י. נחרי - חטונח על חרכוש חטמלתי
מר ז. כרקאי - טחחל אגף טרוברטוח
מר י. טרוקו - טחחל טרויקט 1

MEMORANDUM FOR THE DIRECTOR
FROM: SAC, [illegible]
SUBJECT: [illegible]

Reference is made to [illegible] dated [illegible] and [illegible] dated [illegible].

1. [illegible]
2. [illegible]
3. [illegible]
4. [illegible]
5. [illegible]
6. [illegible]
7. [illegible]
8. [illegible]

Very truly yours,
[illegible]
Special Agent in Charge

CLERK

מדינת ישראל

משרד הבינוי והשיכון

מחוז ירושלים

תאריך: ד' בתשרי תשמ"ג
21 בספטמבר 1982

מספר:

סיכום דברים מיום 17.9.82

השתתפו: י. נהרי, מנחם, חייקה מנחם, ב. דביר, ג. דובסקי

1. סוכס כי מר חייקה מנחם יבקש מעו"ד פל"א אלבק לבדוק את השטח הצפוני של E1 להכרזה.

2. תעשיית ב-E2

משרד השיכון יעביר גבול לשטח מוצע הכולל שטחים כבעלות מדינה ושטחים נוספים על בסיס מפה זו יעשו מאמצי רכישה.

במקביל יערך דיון עם קב' ענרות לדיון בנושא מיקום הישוב.

3. הובא לידיעתך נציגי משהב"ש כי השטחים: E1 (חלק), כפר עקב (E4) ומכאנת אדומים שלב א' הוכרזו ב-11.8.82 כאדמות מדינה ותקופת ההתנגדות עברה.

משרד השיכון יערך טריווה כשיתוף נציגי האפוטרופוס.

רשם: בני דביר
מנהל יחידת פרוגרמות



Faint, illegible text at the top of the page, possibly a header or title.

Faint, illegible text in the upper middle section of the page.

Faint, illegible text in the middle section of the page.

Faint, illegible text in the middle section of the page.

Faint, illegible text in the middle section of the page.

Faint, illegible text in the middle section of the page.

Faint, illegible text in the middle section of the page.

Faint, illegible text at the bottom right of the page.

Faint, illegible text at the very bottom of the page.

צבא	הגנה	לישראל
מנהל		אזרחי
לאזור	יהודה	וטומרון
ג	ק	ר
טל'		213345
מעלה אדומים	39	- 384
תמוז	תשמ"ב	
יולי		82

Handwritten notes and signature:
 מנהל האזור
 אזור יהודה
 (Signature)

אל:-
 (לוח תפוצה)

ה נ ד ו ן :- העברת אדמות מדינה למשרד השיכון - עבור

מכרז אדומים - שלב ב'.

של אג"מ טב"ת:א-1-0241-מ-1 יוני 82.

של פליאה אלבק:15/1390/105-מ-16 מאי 82.

כ ל ל י

1. רצ"ב תצלום מפה בקנ"מ 1:20,000 בה מתוחמטת אדמות המדינה המיועדות להעברה למשרד השיכון והבינוי.
2. החלקה נבדקה ע"י מנהלת ההג' האזרחית בפרקליטות המדינה במכתבה שבסימוכין, אשר המליצה להכריז עליה כאדמת מדינה.
3. יש להכריז רק על השטח המקוקו, שבתוך השטח הינם מעובדות ואין להכריז עליהן, בטובלת אחת מתגוררים בדוגמא שיש צורך לפנותם לפני תפיסת חזקה בשטח.

ג ת ו נ י ה ש ט ח

3. גודל השטח שיש צורך להכריז עליו כ-5,500 דונם.
4. תכנית - טרשי.

ה ו ר א ו ת ט י פ ו ל - קמ"ט אפר'

5. א. יוציא מיידית תעודת הכרזה, לפיה בכונתו לתפוס חזקה בשטח המקוקו כאדמת מדינה ויזמן כל הטוען לזכויות בו לפנות אליו תוך 21 יום שמועד הסיוור עם המוכתרים בשטח (התעודות הועברנה לכל המכותבים).
- ב. ימדוד ויזמן באמצעות טודד טוסטר שימונה ע"י קמ"ט מדידות את גבולות השטח ע"י צבע על הסלעים על חשבון משרד השיכון.
- ג. יחכיר השטח למשרד השיכון ויאפשר לו להפיל בעבודות בשטח, באם לא הוגשו עררים בתקופה זו.
- ד. ידווא בעת סימון החלקוק אי הכללת שטחים מעובדים בפועל גם את נכללו בתחומי החלקות המתוחמטת בשטח.

6. משרד הבינוני והשיכון/חבל ירושלים

- א. יעביר תקציב למדידה וסימון השטח לקמ"ט אפ"ו.
- ב. יקבל בהחכרה את השטח מקמ"ט אפ"ו לאחר גמר הליכי ההכרזה.
- ג. יבצע כל עבודות בשטח בתיאום ובאישור קמ"ט אפ"ו.

7. נפת בני"ל

- א. תתאם, תאשר ותפקח על ביצוע העבודות בשטח.
- ב. תקבל תעודות הכרזה על השטח המקוקו כאדמות מדינה מקמ"ט אפ"ו.
- ג. תודיע למוכתרים וראשי הציבור בכל כפרי הסביבה (א-טור ועסו וישק) על חכרזת בשטח כאדמת מדינה, תקיים סיור פיזי בהשתתפות רכז אפ"ו בנפה ופודד מוסמך עם המוכתרים בשטח כדי שיוכיחו ויבינו באלו שטחים בדיוק מדובר, תודיע למוכתרים כי כל הטוען לזכויו, או מערער על ההכרזה רשאי לפנות לקמ"ט אפ"ו או לנציגו בנפה תוך 21 יום מטועד הסיור.
- ד. לא תאשר כל עבודות בשטח מעבר לעבודות הסימון ומדידה לפני תום 21 יום מטועד הכרזת השטח כאדמות מדינה וקבלת תעודות האשאה מקמ"ט אפ"ו למשרד השיכון
- ה. תפקח על ביצוע עבודות בשטח ותמנע הכללת אדמות מעובדות בפועל גם אם נכללו בתחום השטחים שאדשרו בנפה הרצ"ב.
- ו. תדווח מיידית על כל חריב בביצוע ההוראות הנ"ל.

8. רע"נ מו"ש

המועצה

יכליל את השטחים שנוספו לתחום שיפוט האזורית הרובנטית.

9. פרסום

לא ינתן פרסום להוראות מכתב זה להוציא האמור בסעיפים: -5א' ו-7ג' לעיל.

10. דווח

מכותבים א', ג' ידווחו ביעוץ הוראות מכתב זה לה"מ תוך 15 יומים מיום הוצאת הצו עם העתק ליועמ"ש איו"ש.

11. בטחון שדה

אין למטור העתק מסמך זה לכל גורם שאינו מכותב במכתב זה.

זא/טרבלית

זכמי	אל"מ	סרן
ע.	רע"ב	נכו"מ
ב/	רע"ג	נכו"מ

<u>מס' עותקים</u>	<u>הגורם</u>	<u>מס' סידורי</u>
2	מנהל אזרחי בי"ל/מושל	.1
2	משרד הבינוי והשיכון/חבל ירושלים/מר שמריהו כהן	.2
3	קמ"ט אפר'	.3
1	רע"נ מו"ט	.4
<hr/>		
1	לשכה רמ"א	.5
1	מטע"ל/יח' בינויי 5600/רמ"ד מקרקעין	.6
1	מטהב"ט/יל"ל/רמ"ח תכנון תשתית	.7
1	מטכ"ל/ע.ר' אג"מ מב"ת לפר"ב	.8
1	מטכ"ל/אג"מ מב"ח/רע"נ מצ"ב	.9
1	מטכ"ל/אג"ח/רע"נ תו"פ	.10
1	מטהב"ט/תפ"ס/ס. המתאם	.11
1	פקמ"ז/ע.ק' אג"מ	.12
1	ד.פ.ע.	.13
2	יועמ"ט	.14
1	כלכלה	.15
1	ק.אג"מ	.16
1	ק.הגמ"ל	.17
1	דובר צה"ל י-ם	.18
1	דובר איו"ט	.19
1	קמ"ט פנים	.20
1	קמ"ט מע"צ	.21
1	מנהל לשכת תכנון	.22
1	קמ"ט שמורות טבע	.23
2	קמ"ט מדידות	.24
1	קמ"ט רישום מקרקעין	.26
1	קמ"ט ארכיאולוגיה	.26
1	קמ"ט משפטים	.27
1	מועצה אזורית טעלה אדומים	.28
1	נפת בי"ל/רכז אפר'.	.29
5	תיק עיניני, שוטף וצווים	.30

1. ...

...

2. ...

3. ...

4. ...

5. ...

6. ...

7. ...

8. ...

9. ...

10. ...

11. ...

12. ...

13. ...

14. ...

15. ...

16. ...

17. ...

18. ...

19. ...

20. ...

21. ...

22. ...

23. ...

24. ...

25. ...

26. ...

27. ...

28. ...

29. ...

30. ...

Handwritten notes in the top left corner, including a signature and the number 'E1'.

תהבינדי

י"ב באייר תש"ב
5 במאי 1982

לכבוד
אל"ם דן סמו
רמ"ח הכנון
סגור הבחור

,ג,א

הערות: בית עלמין יהודי חדש בירושלים

כידוע לך, אור איחוד ערי לויזן מסביב לירושלים, תחליט בסדרנו להעזר לקידום ההכנות של אור שמו הנוכחי E1.

הטח המוצע לבית עלמין נמצא אל סר שלמה מושקוביץ מה-7.1.82 מיהם למתים משני צידי כביש מעלה ארזים - ירושלים והוא כולל שני שטים, המצוי בן כ-260 דונם והורוסי בן 230 דונם.

איחוד בית עלמין ישמש כבית עלמין הרוחליוני משני צידי של כביש אור ים.

- א. כביש גישה למעלה ארזים.
- ב. כביש גישה לכניסה לטוב העירי E1.
- ג. כביש גישה ראשי סיריה, בקצה היורן לירושלים.

(רצ"כ גילום סבת סתקל מאור אלכסנדרוני בגודלן).

כידוע לנו, שם בית העלמין נבטם אול הוא בן כ-250 דונם לפני הרחבתו.

נראה לנו שגבן כי הטח מרום לכביש מעלה ארזים - נבטם ארזים, שהוא בן כ-230 דונם יספיק לשנים רבות לצירי קבורה.

כפי שהצגתי לך במדיטה בינוני ביום ב' 26.4.82 אופן סיוור שעות עסק דפס סר י. קמחי לשם איחוד שוטי. בסיוור זה נכדוק האטרחה להחכה הטח סגור מדרוסי של הכביש.

ב י ר כ ה

בית המדרש

סר ז. כרמי - מנהל אגף מרוגרי	סר ז. כרמי - מנהל אגף מרוגרי
סר ש. כהן - מנהל סמוי י-ם	סר ש. כהן - מנהל סמוי י-ם
סר י. נהרי - הממונה על מרכוש, אג"ש	סר י. נהרי - הממונה על מרכוש, אג"ש
סר י. קמחי - מנהל אגף הכנון, עיריית י-ם	סר י. קמחי - מנהל אגף הכנון, עיריית י-ם
סר ט. מושקוביץ - ראש לשכה התכנון	סר ט. מושקוביץ - ראש לשכה התכנון
סא"ל ע. אברהם - דע"ן נקו"ם	סא"ל ע. אברהם - דע"ן נקו"ם

תל - אביב 2/ 10.4.82

לכב'
 סר ב. דביר
 מנהל יחידת פרוגרמות
 משה'כ
 ירושלים.

א. ג.

הנדון: בית עלמין יהודי חדש לירושלים - אתר E1

להלן חשבותינו בקשר לאתר בית העלמין הנ"ל כפי שסוצע בתכנית שהועברה אלינו על ידכם:

1. בבדיקה שנערכה על ידינו נוכחנו שקיימת אי התאמה במקום הכביש בין התכנית בקב"מ 1:20,000 (עם ספון בית העלמין) לבין זו שבדינינו בקב"מ 1:10,000, לפי התכנית המוצעת רב שטחו של בית העלמין הנו סצפון לכביש ולפי המפה שבדינינו רב שטחו נמצא סדרום לכביש.

2. לפי דעתנו לא רצוי לסקט את בית העלמין מסבי צידי כביש הגישה המקשר בין הר הצופים למעלה אדומים והסהווה כביש גישה ראשי לאתר E1. לפיכך סומלץ לאתר את בית העלמין אך ורק מצידו הדרומי של הכביש ובכך לסבוע חפרעות בתנועת הרכב הסדירה.

3. סומלץ שהגישות לבית העלמין לא תהינה יסירות סכביש הגישה הראשי וכן יש להסטי" רצועת ירק רחבה בין כביש הגישה לגבול בית העלמין וזאת על סנת לסבוע בכל האפשר קשר פיזי ואופטי בין אזורי הסבורים לאזור בית העלמין.

4. בסכום סומלץ לסקול סחדס ההחלטה לאתר בית העלמין באתר E1 על סנת לסבוע עובדות סתקטבה על סחוח האתר הנמצא עדיין בשלבי הכנון סוקדמים.

בסכוד רב

א. אלכסנדרוני
 העתקים:
 צביה אשרתי ע"ר כינוי ערים ✓
 אינג' נ. דונסקי

משרד הבינוי והשיכון
 מחוז ירושלים
 רס"ב יורה 23
 23-4-1982
 דואר נכנס

א"י
E1

מדינת ישראל

משרד השיכון והכינוי
מחוז ירושלים

חא"ד: כ' באדר תשמ"ב
15 במרץ 1982
מסמך:

לכבוד


לנסיך, א"י, אלקטרוניקה,
ירושלים, ביזני.

, א, נ,

הנדון: ביח עלמין יהודי חדש לירושלים

מצ"כ פניחו של אל"מ דן סתו למשרדנו בדבר הצורך בבדיקה בקשה העירייה
לסיקום ביח עלמין כאזור E1. אנקשכם לבחון הצעה העירייה ולהעביר
אל מר בני דביר חות דעה בכתב בהקדם האפשרי.

ב כ ר / כ ה



צביה אפרתי
ע/ר כינוי ערים

העמק: מר ב. דביר - מנהל יחידה פרוגרמות

CONFIDENTIAL

CONFIDENTIAL

CONFIDENTIAL

CONFIDENTIAL

CONFIDENTIAL

CONFIDENTIAL

CONFIDENTIAL

CONFIDENTIAL

CONFIDENTIAL

כ' באדר תשמ"ב
15 במרץ 1982

אל: אל"ם דן סמו - י.ל.ל. - משרד הבטחון

הנדון: כית עלמין יהודי חדש לירושלים
מכתבן מיום 22.2.82

הרינו לאשר קבלת מכתבך בצרוף בקשת העירייה לשטח חדש לכית עלמין.
כידוע לך שזה נמצא בחכנון מוקדם. העברנו בקשתך לבדיקה צוותה
החכנון באזור. עם קבלת החלטה מקיפה בנוון נעביר אליך תשובתנו.

כ כ ד כ ה

צבית אפרתי
ע/ר בינוי קדים

הצחק: מר נ. רונסקי
מר ס. ליטסוורף
מר אלכסנדרוני
מר ד. מרגלית
בכ' א. ברזקי
מר י. קמחי - עיריית ירושלים

1941

1941

1941

1941

1941

1941

1941

1941

1941


מסרד היחידה מחלקת	מסרד	הכנסות	הכנסות
טל' 4393		לאומי	התשתית
מנ 686	2	-	-
כ"ח 1982	מספר	תשס"ב	תשס"ב

אליה אהוד
 רובינסקי
 סווי
 אהוד אהוד
 אהוד אהוד
 אהוד אהוד
 אהוד אהוד
 אהוד אהוד


משהב"ש/מחוז ירושלים-בני דביר
 חפ"א איו"ש/תמונה על הרכוש הממשלתי והנטוש
 אג"מ מב"ת/רע"כ מע"ב
 חפ"א איו"ש/לשכת החכנון-שלמה מויסקוביץ
 202, ת.ת. 1.4

הנדון: בית עלמין יהודי חדש בירושלים.

1. רצ"כ מועבר לידכם נכתב מר ישראל קימחי מעיריית ירושלים בדבר הצורך בהגדרת שטח עבור בית עלמין חדש לירושלים.
2. יל"ל בזמנו היחה הגורם המציע והיוזם לתקמת בית העלמין החדש ממזרח לעיר ולא ממערבה. לצורך כך נערכו אף סיורים והצבענו על מספר אתרים אפשריים.
3. נבקשכם:
 - א. לבחון ולהביע דעתכם כיצד הצעה מר קימחי משתלבת בתכנון הכולל של אזור זה. (האם אין לדוגמא סכנה שכביש מעלה אדומים - הר הצופים יסגד לעתים בשל מיקומו בתוך בית עלמין מוצע). האם המיקום המוצע אינו במרכז אזור תכנון התיישבות ועל כן יש להסיטו לשולי השטח וכו').
 - ב. האם השטח זמין מבחינת תכנון עליו או האם יהיו קשיים בהשגתו.
4. נבקש התייחסותכם.


 דן רמ"ח הבטחון
 סתר, הכנון
 אלי"מ תשתית
 הלאומי

רבי'למ





עיריית ירושלים

بلدية اورشليم - القدس

הבטחון	13	1982
מס' ת"פ	2142	

יב' טבת תשמ"ב
7.1.82

המחלקה להיכנון תכנון
דائرة تخطيط المدينة

לכבוד

מר שלמה מוסקוביץ
מנהל לשכת התכנון יו"ש
ת.ד. 16
בית אל.

א.ב.,

202
402
00
319

הגידון: בית עלמין יהודי חדש לירושלים

בבקשך לזרז את הטיפול הסטטוטורי הנדרש בכדי ליעד שטח הכלול המרחב התכנון שכתחום סמכותך, לבית עלמין יהודי חדש לירושלים; זאת כפי שהוסכם בישיבה שהתקיימה בלשכתו של מנכ"ל משרד הפנים ב- 25/5/81.

מצ"כ מפה ובה האיתור המוצע שנבחר מהסיבות הכאנות:

- קרקע בהיקף מתאים ובטופוגרפיה נוחה, חלקה בכעלות המדינה.
- נשען על דרך חדשה הנסללת כעת, והמקשרת את מעלה אדומים להר הצופים.
- קרבה יחסית לירושלים, כשיפולי הר הזיתים המקודש כמסורת היהודית.
- הגישה לאתר היא דרך שכונות יהודיות בלבד.


את העבודה הטכנית של הכנת השריט ותקנון ניתן לבצע כאן, בעיריית ירושלים, על-פי הבחירתך.

בכבוד רב,
מנהל האגף לתכנון ופיקוח
מנהל האגף לתכנון ופיקוח

1. סיכום ישיבה אצל מנכ"ל משרד הפנים.
2. מפת האיתור המוצע.

העתקים:

- מר א. כחילה - סגן רה"ע.
- מר ש. ששון - מנכ"ל העירייה.
- מר ע. הרוש - יו"ר מועצת בתי העלמין היהודים בירושלים.
- מר א. שילה - מרכז ועדה שרים לענייני ירושלים.
- מר א. ניב - מה"ע.
- מר א. אל"מ דן סתיו - היחידה לכטחון לאומי, משרד הבטחון.
- מר ש. רותם - מנכ"ל ח"ק קהילת ירושלים.
- מר מ. עין מור - מנהל מחוז ירושלים, מ.מ.י.
- מר י. נתני - הממונה על הרכוש הנטוש והממשלתי ביו"ש.
- מר א. חי - הממונה על המקרקעין, עיריית ירושלים.

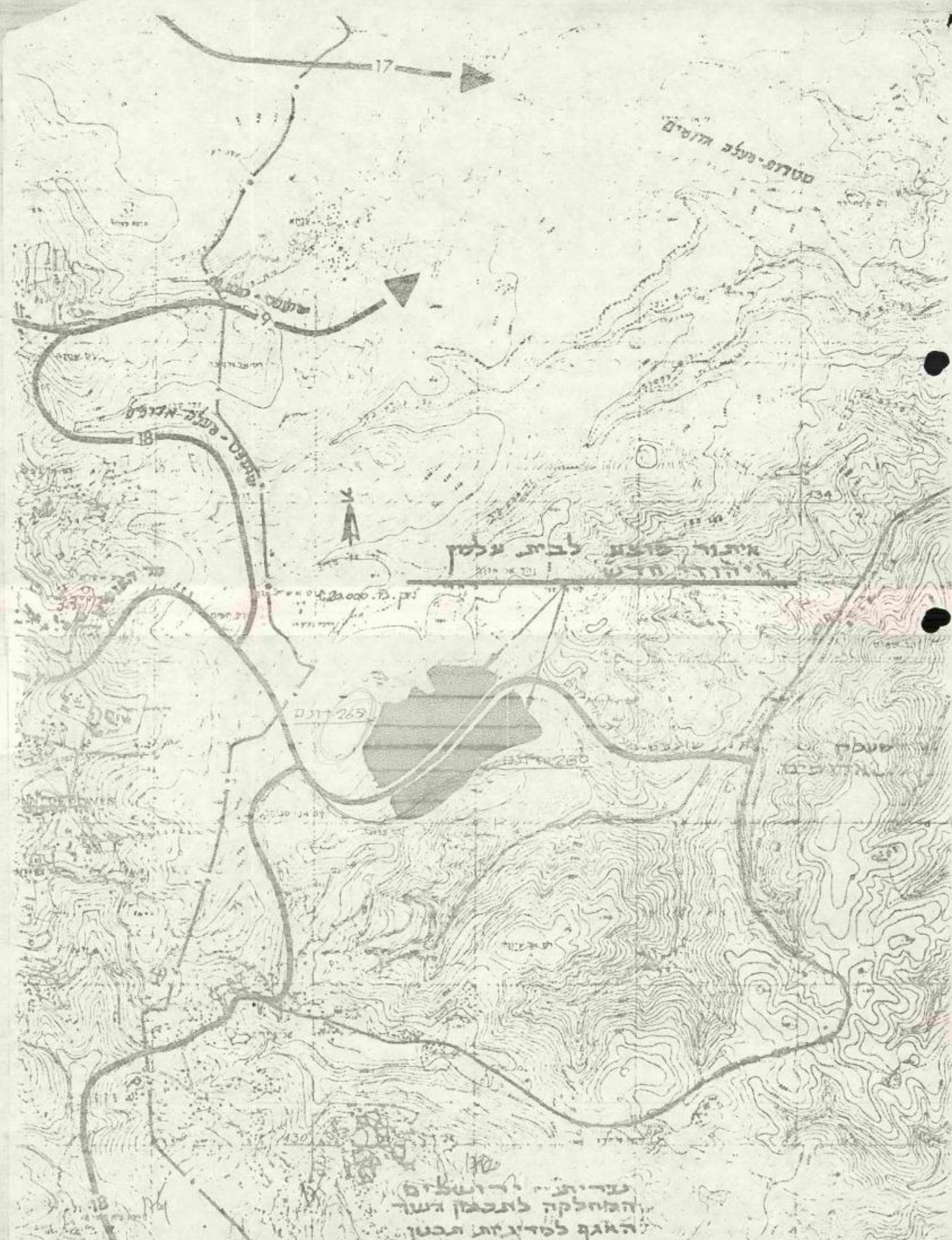


- השתתפו:
- מר ח. קובניטקי
 - מר א. גלב
 - מר י. קטחי
 - מר ס. עין מור
 - מר א. סילה
 - מר ש. רוטם
 - מר י. ווינברג
 - מר א. חרוש
 - מר י. לביא
 - מר ג. איזנברייך

ס ו כ ס :

- א. עיריית ירושלים ומינהל מקרקעי ישראל יוזמנו סיכום יגוד שטח של כ-50-60 דונם בחלקו המערבי של הר המור לטעם לבית עלמין לירושלים.
 - ב. הסטח המיועד לבית עלמין יוקצה לעיריית ירושלים, ויוצדו בראשות עיריית ירושלים תקצה את החלקות לחברות הדיטא בהנאם לצרכים קונקרטיים.
 - ג. עיריית ירושלים תפעל להרחבת כביט הגישה אל הר המנוחות.
 - ד. עיריית ירושלים הדיטה הצעה לבית עלמין חדש לירושלים שישרת את הניד לטובה ארון, שטח זה נמטא בתחומי יו"ש בסמוך לכבוט הנסלל בין ירושלים טעלס ארוטיט.
 (ר' טכתבו טל מר א. ניד טהנדס הניד אל ראט השיד טתאריך 16.1.81).
- סוכס כז עיריית ירושלים ווט"י יחטלו בטוביל לפיתוח השטח נהר חשיד ולהקידו הכרזה טל הסטח טאותר בוד"ט לצורך הקצאתו לפידינה ירושלים כבית עלמין עירונג.

דחט: גדי איזנברייך



מסלול-עליון

מסלול-9

מסלול-18

אזור פסגה לבית עליון

269

134

עריכת... ירושלים
 החלקה לתכנון העיר
 האגף לסדנת התכנון
 תאריך: 1.02

כ"ז בניסן תשמ"ב
20 אפריל 1982

לכבוד
מר נחום דינסקי
חב"ר יוסי דינסקי
צוות הכנון מבואות אדומים.

הנדון: בית עלמין יהודי חדש לירושלים

רצ"ב צילום סמכתו של אל"ם דן סתו בנדון:
אני מקבל את הכנון יש להח תשובה מידית לבעיה זו על בסיס
הידוע לנו כרגע זה.
הצעוהיכם יובאו כדיון משותף שיזומן על ידיי בהקדם.

ב כ ר כ ה

בני דביר
מנהל יח' פרוגרמה

התקן: אל"ם דן סתו, י.ל.ל.
מר י. קמחי, עירייה ירושלים

u

1914

1914
of the
and
with

1914

1914
and
with
and

1914

1914

1914

Handwritten notes in the top left corner, including the number '25' and some illegible scribbles.

דברי נאום

ס' כסיון חמ"ב
1 ביולי 1962

פרוטוקול ריון כנרת יחוד בית קברות מזרחית לירושלים

השתתפו: ג. דכיר, ג. אפרמי, ג. רונסקי, י. קמחי, ג. איזנרדיך, אורי אלכסנדרובי, עליזה וטרטיל, אהוד שפירא

נעדרו: אל"ם דן שמו

ג. רונסקי: הציג הטיקולים למיקום בית הקברות באזור כנרת מזרחית ארמית. כביש סלח ארמית ירושלים יהפוך בעתיד לכביש כניסה מזרחי ראשי ברמת מזרחית לפחות עם לא בין עירונית.

י. קמחי: אמרתי מיקום שלט המערב ומזרח לירושלים נסלח כטיבות שונות, קיים הצורך המידע לאיחוד בית קברות.

נערך סיוור כחמה.

טוב: כר ג. רונסקי יבדוק הטיקום מקיים של כביש סלח ארמית, נבנה ארמית ויערוך בריקה מזרחית יותר לגודל האמה מזרחית לכביש, אמרתי גישה.

לאחר עריכת בריקה זו יערך ריון נוסף לסיכום העניין.

רשם בני דכיר
מנהל יחידה פרובסטור

הקמ"ק: סר י. כהן - מנהל האזור ירושלים

1944

MEMORANDUM FOR THE RECORD

On 10/10/44, the following information was received from the [illegible] office:

[illegible]

[illegible]

[illegible]

[illegible]

[illegible]

[illegible]

[illegible]

[illegible]

[illegible]

[illegible]

[illegible]

[illegible]

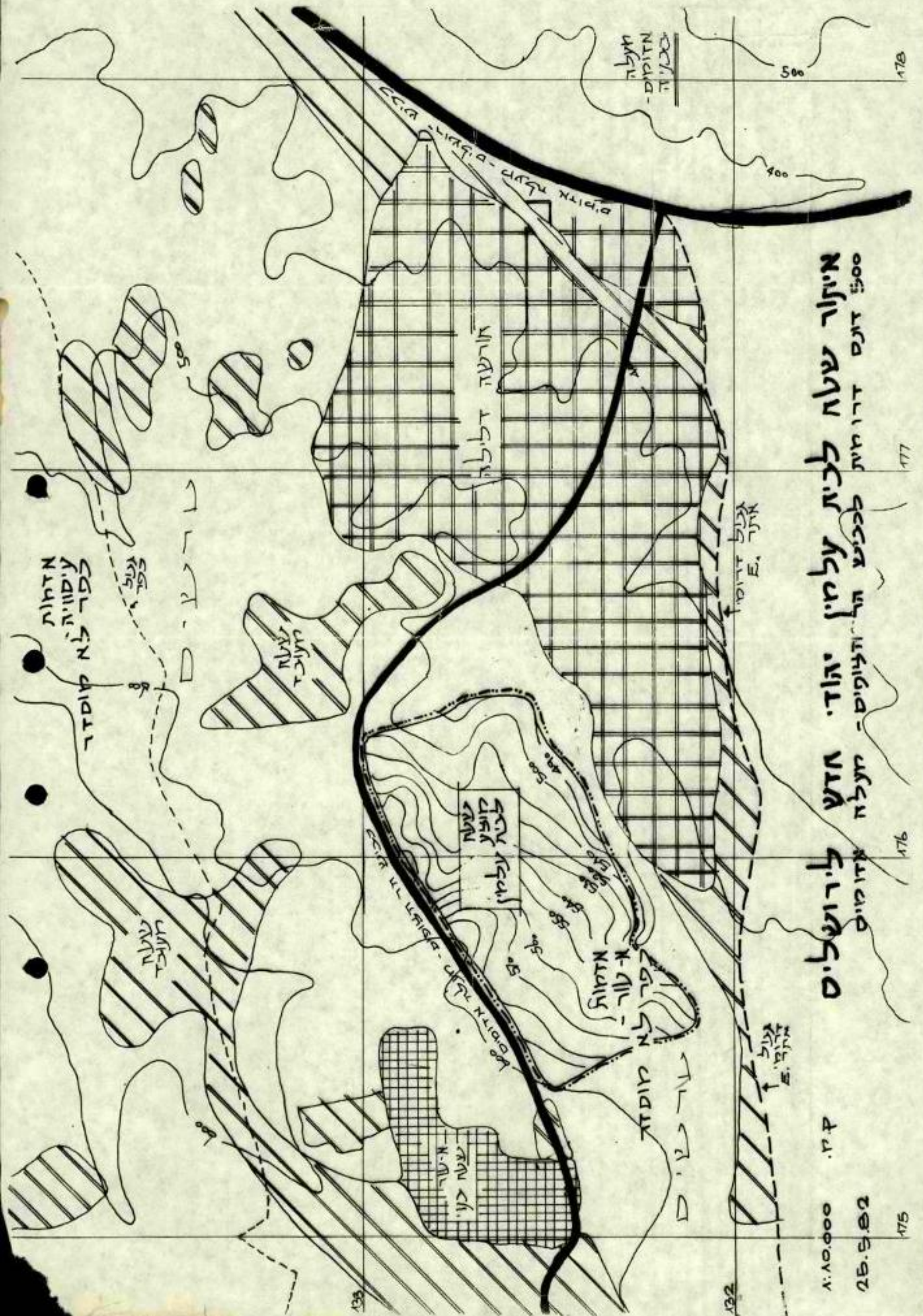
[illegible]

[illegible]

[illegible]

[illegible]

[illegible]



מיתוך שטח לבית עלמין יהודי. חצו
 500 דגם דרוםית לכניע ה- ודוקים - מעלה
 לירושלים. מזורים

1:10,000 . ק.פ
 25.9.82

178
 177
 176
 175

משרד היחידה מחלקת	לבטחון תכנון	הבטחון לאומי התשתית
טל'		4393
מנ	2	752
ב'	באדר	תשמ"ב
26	במרס	1982

משחב"ש / מחוז ירושלים - מר בני דביר ✓
202

ה.ת. 1.5.82

הנדון: בית עלמין יהודי חדש לירושלים
מכתבכם מיום 15.3.82

1. הכינונו כי הנפתם צוות תיכנון לבחון שילוב בית העלמין המוצע בתוך אזור התיכנון הכולל.
2. יחד עם זאת, נושא זה של בית העלמין ניבחן כבר במשך שנתיים תמימות, נבקשכם לא להתנות תשובה למיקומו המוצע בסיום התיכנון הכולל, אלא לבחון הצעתנו והצעת עיריית ירושלים לגופם ולהעביר היתייחסותכם בהקדם.

הבית והשיכון
ירושלים
11-4-1982
מזכיר



סתר,
תכנון

אל"נ
תשת"י
הלאומי

דו
רמ"ח
הבטחון

תאריך

העתק

14.12.1982

ירושלים, כ"ח בכסלו תשמ"ג



לכבוד
מר נ. דונסקי
שד' בן ציון 5
תל אביב

א.ג.

הנדון: אחר ע1 - גבעה 661

רצ"ב הריני מעביר אליך העתק מהקטנה של תכנית השמשוני לגבעה הנ"ל
(ההקטנה הינה לקנה מידה 1:5000).

בברכה,

יאיר מרום

העתק: מר נ. דביר-מח' הפרוגרמות ✓

זודה ושומרון

زودا والسامرة

1:25,000	מפת זודה ושומרון
1:50,000	מפת זודה ושומרון
1:100,000	מפת זודה ושומרון
1:200,000	מפת זודה ושומרון
1:500,000	מפת זודה ושומרון
1:1,000,000	מפת זודה ושומרון
1:2,000,000	מפת זודה ושומרון
1:5,000,000	מפת זודה ושומרון
1:10,000,000	מפת זודה ושומרון
1:20,000,000	מפת זודה ושומרון
1:50,000,000	מפת זודה ושומרון
1:100,000,000	מפת זודה ושומרון

טבע

- פס ותירות
- רוח
- יה פרצלציה
- רצי מוצע/מאושר
- יורי מוצע/מאושר
- קומי מאושר
- קומי מוצע



מפת זודה ושומרון
 אתר אוניברסיטת
 רמת גן

תאריך"ו בכסלו תשמ"ג
12.12.1982



לכבוד
מר בני דביר
משהב"ש
מחוז ירושלים

א.נ.,

הנדון: אתר E1 - תדריך תכנון

1. הריני מחבר לבקש ממך לכנס פגישה לצורך מתן תדריך תכנון למתכננים.
2. סכמתי עם אדר' אלכסנדרוני שעד לתאריך 21.12.82 הוא יהיה מוכן עם דעיונות מגובשים באשר לאפשרויות התכנון באתר האמור. לפיכך אבקשך לזמן דיון החל ב 21.12.82.

ב ב ר כ ה,


יאיר מרוקו

העתק: מר ש.כהן - מנהל המחוז
מר ל.קוקוש - המח' הטכנית
אדר' אלכסנדרוני - ת"א.

דהכינוי

כ"ג בכסלו תשמ"ב
9 בדצמבר 1982

לכבוד
מר יהודה נהרי
האפוטרופוס על הנכסים
מפקדה יו"ש

א,ג,

הנדון: תכרזה על ארמות מדינה כשטח E1 - (מכואות ארומים ב')

1. כמסמך בסיוור מיום 19.11.82, רצ"ב טפה בו סימנו השטחים המעובדים.
בצהוב - שטחי הטרשים שאין לגבם ספק.
בכחול - השטחים המעובדים שאין לגבם ספק.
בירוק - השטחים המבוקשים על ידינו ושיש לגבם ספק באשר לשימוש.
2. כמו כן יש צורך בהיקון התכרזה הקיימת (ראה קו שחור כמפה) לאור הסיכום בסיוור.
אבקשן לשלם בכדיקה השטחים המסומנים בירוק באמצעות הפרקליטות במסגרת לרכז טפה להכרזה.

ב ב ר כ ה
בנימין דביר

בני דביר
מנהל יחידת פרוגרמה

העתק:
מר ש. כהן - מנהל מחוז ירושלים
מר י. פרוקו - מנהל פרויקט E1
מר ב. דביר - מנהל יחידת פרוגרמה
גב' ר. דונסקי - משרד אבריכלים
מר י. וילינברג - מטהכ"ש

of the ...
...

...
...
...

...

...

- 1. ...
- 2. ...

...

...
...

...
...
...

מא
E, זכיה

ולכן צילום אסבום ואיבה

בהאגה - יאיר גילק
ואילנה

אם נחיה ביוסף

כנראה

משרד הביטחון והשכונות מחוז ירושלים יום 23
29-11-1982
דואר ובטח

ואיר גילק

החלטות ועדת הקצ"מ
מיום 11.11.52

הכנסת. סיוון תש"ב
ועדת הקצ"מ
גא 1-1

מס' 294000
מס' 294000

במסגרת תוכנית ה"א" ובתוספת לה
הוצאות שנתיות של 15,000,000
בשנת 1952/53
במסגרת תוכנית ה"א" ובתוספת לה
הוצאות שנתיות של 15,000,000
בשנת 1952/53
במסגרת תוכנית ה"א" ובתוספת לה
הוצאות שנתיות של 15,000,000
בשנת 1952/53

א. הוצאות שנתיות של 15,000,000
ב. הוצאות שנתיות של 15,000,000

ג. הוצאות שנתיות של 15,000,000
ד. הוצאות שנתיות של 15,000,000
ה. הוצאות שנתיות של 15,000,000
ו. הוצאות שנתיות של 15,000,000
ז. הוצאות שנתיות של 15,000,000
ח. הוצאות שנתיות של 15,000,000
ט. הוצאות שנתיות של 15,000,000
י. הוצאות שנתיות של 15,000,000

מס' 294000
מס' 294000
מס' 294000


החשוק	אל:	מ
1.10.82	מאת:	י
תיק מני	הנדן:	

~~מ~~
~~י~~

~~החשוק מני 1.10.82~~
~~תיק מני~~
~~מ~~
~~י~~

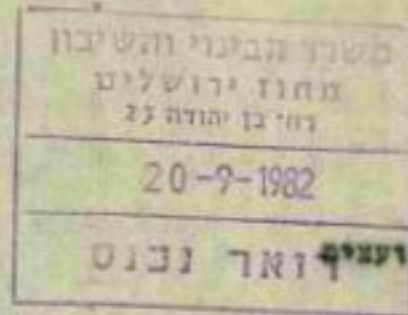
~~מ~~
~~י~~
~~מ~~
~~י~~

~~מ~~
~~י~~



Ref. 63 / 1570 מס

The 1 בספטמבר 1982 יום



לכבוד
מר א. אסא
א. אסא מהנדסים יועצים
רח' אסתר 5
תל - אביב

א.ג.א

הנידון : תוכנית אב כבואות ארזים רשת הרכים

ס כ כ : סמכתך מיום 16.7.82

בתשובה לסמכתך שבסכך ובחטך לפגישתנו מיום 31.8.82, בה הובחרו

הערוכתינו לתוכנית, להלן התקרות :

1. הודאי כביש סעלה ארזים שרעם אינו מתאים לתוואי התוכנן והקטר לכביש ביצוע באזור הנבעה הרפתיה.
2. תוואי חורך העוקמה את ענמא נמצא מרום לתוואי התוכנן ויש להתווחו סחוש בהאום עם הנמחים באזור כביש סס. 13, כביש סעלה ארזים וכביש סס. 1.
3. תוואי חורך הארציה בין עטרות למיטור ארזים נמצא מצטון לתוואי הידוע לנו ויש לבדוק אוהו טניה.
4. הסך כביש סס. 20 (כביש היזמא) אינו מתאים לפתרונות שהוצאו בתוכניתנו צמון ירושלים וגם יוצר צמימות רבה של הכבישים באזור. עריף ליצור את הכביש ככביש שרות מקביל לכביש הארצי ובאותו תוואי ער לצומת הראשיה.
5. כביש עטרות מיטור ארזים נראה כסונח בסומטרסוויציה על גבי הסערכה ללא שום התיחסות בין הסערכה הסועעת לגביו לכן הצומת המרכזיה הסועעת אינה ברורה כצומת מסערכה אלא "כך זה יצא". נראה לי כי יש להביא ליחס סלא בין הכביש הארצי לבין הסערכה הסועעת.
6. כביש ססטר 1 מצמון לנוה יעקב, אינו סומיע. כביש זה מהווה את הכניסה היחירה האסטרית לרכבה אל ירושלים סכיוון ביה חורון מצר אחו ומתווח כביש עוקף אלכירה רמאללה מצר סנז'. הכביש הואם בעבר עם ססקות יו"ט וסומיע בסמנה היחירה לכסחון לזומי ובתוכניתו סחאר אחרוה.

[The following text is extremely faint and largely illegible due to the quality of the scan. It appears to be a letter or a report, possibly containing a list of items or a detailed description of an experiment. The text is organized into several paragraphs and includes some mathematical symbols and possibly a table or diagram that is also too faint to discern clearly.]

Ref. _____ מס

The _____ יום

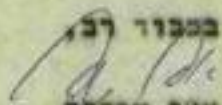
- 2 -

7. תוכנית המתאר לירושלים הוכננה על בסיס רשת ישרה זויה לכן לא ברורה מטעמות הטבעה מסביב לאזור צפון ירושלים ונראה לי כי יש להמשיך את המערכת על אותו בסיס, למעשה בחוראים המופיעים במערכת אין מטעמות להערה זו, אלא שרטוט הצמתים.

8. בחלק ממאזורי המגורים והתעסוקה מופיעות כניסות ויציאות. נראה לי כי במערכת זו אין לסמן את הכניסות והיציאות בכלל או להילוסין לסמן את כולן לאחר בדיקה הורכים של כל המאזורים, כפי שהורכים מופיעים כרגע הם נראים מאוד מקריים.

9. קשה לי לומר אם מערכת הורכים המוצעת מספיקה או לא לצרכי המרוגרת המוצעת מבלי שתעשה בדיקה של כמויות הנסיעה הנוצרות מהאזור והנסכות אליו ויחסי הגומלין בין האזור לבין העיר ירושלים, אולם מיריעה המצב בירושלים ללא תוספת המרוגרת המוצעת בתוכנית הזו, נראה לי כי תוכנית זו תחריף את אפשרויות הגישה להוך העיר מכיוון סדרה וצפון עקב כחסור בורכי גישה מכוונים אלו.

10. נודע לי לאחרונה כי נעשה בדיקה כמויות הנזעה מהאזור, אורה לך אם תעבירו אלינו על מנת שנוכל להתיחס גם אליו.

במבור רב,

אבי שפרבר
מנהל הצוות

העחק : מר א. ניב
מר ז. ברקאי
מר ש. כהן
מר ב. דביר
מר נ. דונסקי

THE UNIVERSITY OF CHICAGO LIBRARY
1215 EAST 58TH STREET
CHICAGO, ILLINOIS 60637

THE UNIVERSITY OF CHICAGO LIBRARY
1215 EAST 58TH STREET
CHICAGO, ILLINOIS 60637

THE UNIVERSITY OF CHICAGO LIBRARY
1215 EAST 58TH STREET
CHICAGO, ILLINOIS 60637

THE UNIVERSITY OF CHICAGO LIBRARY
1215 EAST 58TH STREET
CHICAGO, ILLINOIS 60637

IN 19

19 19

19 19

כא' בחשרי תשמ"ג
תאריך 8.10.1982

העתק

מנו
E1



לכבוד
אגף המדידות
תל-אביב

א.ג.ג.

הנדון: הגדלת צלומי אוויר - אתר E 1 (מבואות אדומים)

בהתיחס להזמנת הצלומים הנ"ל ולבקשתכם הריני מחבר להודיעכם שהח"מ נתמנה ע"י משרד הבנוי והשכון למנהל פרויקט אתר E 1 - רצ"כ צלום מכתבו של מנהל המחוז. צלומי האוויר נחוצים לצורך סקר קרקעות וחכנון מוקדם.

בכבוד רב,

אינג' יאיר מרוקו

העתק: מר שמריה כהן - מנהל מחוז ירושלים
מר וילנברג - אחראי למדידות



22.10.1982

דף מס'

סיכום פגישה

סיכום פגישה בנושא תכנון אתר E 1

שהתקיימה ביום

שנערכה בח"א ביום 20.10.82.

- השתתפו: אדר' אלכסנדרוני - תכנון כללי
 אינג' י. רוזנבאום - תכנון כבישים
 אינג' י. מרוקו - נהול הפרוייקט

הפגישה זומנה לקביעת הליכי בדיקות תכנון ראשוניות.

1. מפות רקע

- א. נמטרו לאלכסנדרוני מפות רקע בק.מ. 1:5000 וכן הגדלת צלומי אויר של השטח (בק.מ. של 1:5000 בקרוב).
- ב. יש בידי אלכסנדרוני תכניות כביש מעלה אדומים - הר הצופים.
- ג. נמטרו לרוזנבאום תכניות + התך לארץ של כביש מעלה אדומים - הר הצופים.

2. הפקעות

- א. נמטר למחכננים דו"ח על המצב החוקי.
- ב. הובהר המסך הטפול ביותר הקרקעות והובהר שיש להתחשב בתכנון בכל השטח המיועד ל E 1 (ולא רק בשטח המופקע).

3. לוח זמנים

- א. אלכסנדרוני יעלה ע"ג המפות את גבולות התכנון, גבולות ההפקעה וכביש מעלה אדומים - הר הצופים.
 - ב. על הרקע הנ"ל יבדוק רוזנבאום אפשרויות החבור מהכבישים החיצוניים אל תוך האתר.
 - ג. לאור נתוני בדיקת רוזנבאום הוכן ע"י אלכסנדרוני הצעה ראשונית לכבוי.
- יש להסלים האמור לעיל בתוך שלושה שבועות ע"מ להגיע לישיבה משותפת עם מחוז ירושלים לסכום תדריך התכנון על רקע הצעות קונקרסיות.

רשם: יאיר מרוקו

העתק: למשתתפים
 לש.כהן - מנהל המחוז
 לב.רביר * מחוז ירושלים

17.10.1982

דף מס

סיכום פגישה

Handwritten initials/signature

פרוטוקול דיון בנושא E1

שהתקיימה ביום

משרד המזון והשיכון מחוז ירושלים ד"ר ארי זכאי
22-10-1982
ד"ר ארי זכאי

שנערך במשרדי משה"ש בירושלים ביום 15.10.82

השתתפו: ב.דביר - מחוז ירושלים
י.מרוקו- מנהל הפרויקט

הפגישה זומנה לקביעת המשך הספול בפרוייקט לאחר שנעשתה הפקעת השטח ע"י הממונה.

א. העברת השטח המופקע למשהב"ש

1. מרוקו תיאם עם וילנברג סמוך השטח ווילנברג יוציא מודדים לבצוע.
2. מרוקו יפנה לנהרי (הממונה על הקרקעות) להעביר למשהב"ש גם השטח המצויין בתכנית בשם "תפוצות ישראל". השטח הינו אדמות מדינה זה מכבר.

ב. גבולות התכנון

1. גבולות התכנון: נחל עוג בצפון, גבול הפקעה במזרח, כנ"ל בדרום (כולל "תפוצות ישראל") וגבול השטח המוניציפלי של ירושלים במערב.
2. כבר נשלחה פניה לנהרי באשר לתקון הטעות בהכרזה וההפקעה באזור הצפוני.

ג. מדידות וטופוגרפיה

1. הרזמנו הגדלות של רצף צלומי אויר. מוכנים בתוך ימים ספורים.
2. יש לדאג להזמנת מדידות טופוגרפיה בקנ"מ 1:2500 בהתיעצות עם וילנברג.
3. באפן ארעי לדאג להגדלת מפות לקנ"מ 1:5000 לצורך התחלת תכנון.

ד. תכנון

1. יש לדאג שאלכסנדרוני יעלה על המפות רעיונות תכנון ראשוניים.
2. משרד רוזנבאום-עמיר מומלצים כמתכנני דרכים. לדאג לקבל הצעת שרותים.
3. בני דביר יזמן דיון לצורך הכנת תודריך תכנון.

Handwritten notes and signature

רשם: יאיר מרוקו

Handwritten signature

העתק: מר ז. מרקאי-מנהל אגף הפרוגרמות
מר ש.כהן-מנהל מחוז ירושלים

מסודר המרכז
לשכת האלות

862 טמננו: אפ

14.10.82

האריך

Handwritten notes:
מחוז ירושלים
22.10
מגן
E₁

משרד הביטחון והשכונות	
מחוז ירושלים	
1982	מחוז ירושלים
21-10-1982	מחוז ירושלים
משרד הביטחון והשכונות	

✓ לכבוד

מר שמריהו כהן

מנהל מחוז ירושלים

משרד הביטחון והשכונות

הנדון: גבעה 661 - בניה בלתי חוקית

1. בדיון שהתקיים בוועדה המטרופוליטנית ב-22 ספט' 82 בנושא הבניה בגבעה 661 הוחלט:-
 - א. שלשכת חכנון תאשר בנית הבתים שלגביהם יש רשיונות בניה ואשר ישתלבו בתוכנית המתאר שתוגש ע"י מקימי השכונה.
 - ב. מעבר לרשיונות שהוצאו לא ינתנו רשיונות נוספים ע"י לשכת חכנון עליונה.
2. נציגי משהב"ט מחוז ירושלים היו שותפים להחלטה.
3. לידועתך.
4. כברכה.

יעל חביב, יעל סג"מ
ע' רל"ש

י.ח./ד.ל.

מדינת ישראל

משרד השיכון והכינוי
מחוז ירושלים

תאריך: ס"ו כאלול תשמ"ב
3 בספטמבר 1982
מספר:

סיכום דברים בנושא בית עלמין מזרחית לירושלים (שהחקיים ב-29.8.82)

השתתפו: ב. דביר, נחום דונסקי, י. קמחי, אל"ם דן סחו

נעדר: גרי איזנרייך

1. מר נחום דונסקי הציג את ההצעות האלטרנטיביות למיקום בית קברות עירוני, ראס אל עזריה ושטח באזור אבו דיס. שני השטחים הם שטחי טרשים לא מוסדרים שהועברו למשרד השיכון להכנתם להכרזה כארמות סרינה.

2. נערך סיור בשלושת האתרים:

1. מר נחום דונסקי יכין רשימת קריטריונים, בשיתוף עם מר י. קמחי.

2. שלושת האתרים יבחנו על בסיס קריטריונים אלה.

3. הנושא יובא לדיון סכסם בהקדם בהשתתפות הנ"ל ומר ז. ברקאי ושמריהו כהן.

רשם: כנני דביר

מנהל יחידת פרוגרמות

העתק: מר ש. ברקאי - מנהל אגף פרוגרמות
מר ש. כהן - מנהל מחוז ירושלים
מר י. טרוקו - מנהל פרויקט 1

מדינת ישראל

משרד הבינוי והשיכון

מחוז ירושלים

תאריך: ז' באלול תשמ"ב
26 באוג' 1982

מספר:



לכבוד
מר אורי אור
אלוף פקד מרכז
צ.ה.ל.

א.ג.,

הנדון: הוראה מיולי 82 באשר לגבעה 661 (אדמת א-סדר)

ל על גבעה 661 הנ"ל היו 12 בניינים מתקופת ירון. כיום נמצאים כ - 35 בניינים בחוליה בנייה. כ"כ הוגשו 75 בקשות לבנייה בגבעה הכוללים את ה - 35 שבבנייה.

גבעה זו ממוקמת בטמיונות לכביש מעלה-אדומים - גבעה צרפתי שמשרדינו מבצעה בימים אלה רשולטת על כביש זה.

משרד הבינוי והשיכון מתכנן כיום הקמת שכונה ששמה הזמני E1 באזור זה בהיקף של כ - 10,000 משפחות.

באשר לבנייה הכבייה הנ"ל בעשית באשור כלשהוא של גורמי בטחון בתאום עם עיריית ירושלים.

במידה דאכן קיים אשור כזה, אנו מבקשים לבטלו עקב הבאמר לעיל.

בכרחה,

שמעיהו כהן

מנהל מחוז ירושלים

- העתקים: מר א. וינר-מנכ"ל משהב"ש
- מר ז. ברקאי - מנהל אגף פרוגרמות
- מר ד. סתיו - יחידה לבטחון לאומי
- תא"ל א. זוהר - רמ"ט פיקוד מרכז
- מר מילסון - ראש המינהל האזרחי
- מר י. מדוקו - מנהל פרויקט E1
- מר נ. דביר - מנהל יחידת פרוגרמות ✓

תאריך י"ב באב תשמ"ב
1.8.1982

העתק

137

משרד הביטוי והשיכון
מחוז ירושלים
רח' בן יהודה 23
- 6 - 8 - 1982
דואר נכנס

מ
137

לכבוד
דן סתו, אל"מ
היחידה לבטחון לאומי
משרד הבטחון
הקריה תל-אביב

שלום וברכה,

הנדון: שטח 1 פ (מכואות אדומים)

1. בהתאם לשיחתנו מיום 29.7.82 רצ"ב הריני מעביר אליך צלום מכתבו של מנהל מחוז ירושלים במשהב"ש באשר למבויי כמנהל הפרוייקט.
2. כפי שהבנתי מדברייך נמצא תהליך ההכרזה על השטח בספול ואודה לך אם נוכל לקבל נתונים על ההתקדמות.

ב ב ר כ ה,

יאיר מרוקו

מעתיק: מר ש.כהן-מנהל מחוז ירושלים



1954
1955
1956
1957
1958

General Notes

The first part of the study was conducted in the field, where the following observations were made: ...

1954

1955

1956

עבודות מים וביוב, טיפול במים ובשפכים
הנדסה אזרחית וחקלאית, השקאה וניקוז

מהנדסים יועצים



בלשה - ירון

Handwritten signature or initials in blue ink.

Stamp with text:
משרד הנדסה וביוב
מחוז ירושלים
1982-7-18/937
דואר ובוס

19 ביולי 1982

לכבוד
מר י. מרוקו
משרד וינקו יפת ושות' בע"מ
רח' מרקוס 13
ירושלים

א.ג.

הנדון: חכנית כללית של מערכת הביבים באזור הביוב המזרחי בירושלים

לבקשתך אנו מעבירים לך בזה חכנית כללית בקנ"מ 1:10 000 של המאספים הראשיים ממזרח לירושלים ועד למישור אדומים לעיונכם.

כזכור לכם הבענו בזמנו את רצוננו לתכנן את מערכות המים והביוב באזור E, בו אתם עוסקים. אנו מקווים שהגיע עתה המועד בו נוכל לעזור לכם בנושאים אלו.

בכבוד רב
אינג' א. בלשה

לוטה: מפה 1:10 000

העתק: מר ב. בביר, משרד השכון, מחוז ירושלים

אב/חי

144
E1

1/27

משרד הביטוח והשכונות
מחוז ירושלים

כ"ז בתמוז תשמ"ב
18 ביולי 1982

לכבוד
מר י. מרוקו
רח' מרכוס 13
ירושלים

א.ב.א.

הנדון: אתר E1 - מתחבר אלי מיום 28.6.82

בהמשך לסיוור מיום 12.7.82 ומאחר ולא בערך דיון בנדון בגל העדויו של אדר' אלכסנדרובי הריבוי להעיר מס' העדות למכתבך הב"ל.


סעיף ב' - פרוגרמה

לאחר סיוור במסח גראה לבו כי יש לערוך תחילה בדיקה אפשרויות לפיתוח המטח הוך בחינת הקשרים הפובקציונליים האחבורתיים בין הגבעות השוכנות על במים פרוגרמה כללית ביוחד שנקבעה בסיכום מיום 4.7.82. רק לאחר קבלת הניתוח המפורט עם אמדן קבולת ניתן יוא לגבש פרוגרמה מתאימה לכל המטח.

סעיף ד' - מדקעות

יש לחדסיף משנה 4 - חכסית.

לכבוד רב,


שמריהו סגן
מבוא מחוז ירושלים

העמק: אדר' אלכסנדרובי
גב' צ. אפרתי - ע/ר לניבוי ערים
גב' א. ברזקי - אדריכלית המחוז

Handwritten notes in the top right corner, possibly including a date or reference number.

Handwritten text, possibly a name or title, located in the upper left section.

Handwritten text, possibly a name or title, located in the middle left section.

Handwritten text, possibly a name or title, located in the middle left section.

Handwritten text, possibly a name or title, located in the middle left section.

Handwritten text, possibly a name or title, located in the middle left section.

Handwritten text, possibly a name or title, located in the middle left section.

Handwritten text, possibly a name or title, located in the middle left section.

Handwritten text, possibly a name or title, located in the middle left section.

Handwritten signature and text in the bottom right corner.

Handwritten text at the bottom left, possibly a list or notes.

27

יח' בתסוד השמ"ב
9 ביולי 1982

מס' תעודת זהות	11-7-1982
שם פרטי	מנחם
שם משפחה	מנחם

מנחם
E1

לכל המעורבים

הודעת אחר E1 (מבואות אדמיס) - יאיר שדכן

בניצודי להודיעכם כי המעבדת יאיר שדכן בחמבה על ידי משרד
הביטוי והאיכות למנהל פודייקס אחר E1 בחוות החכרון של
מבואות אדמיס.

אנאכם לשהף עימו פעולה.

בברכה,

[Signature]
מנחם מנחם
מנהל מחוז י-ם

העיקר מנכ"ל

- מר ז. בורקאי - מנול אגף פרוגרסות
- מר א. סודוקה - מנול אגף חכרון והנדסה
- מר ל. שקדש - מנול המחלקת השכנית
- מר נ. דניר - מנול יחידת פרוגרסות ✓



THE STATE OF TEXAS
COUNTY OF DALLAS

NOTICE

NOTICE TO (MOTHERS RIGHTS) - THE STATE

WHEREAS, the State of Texas has enacted certain laws relating to the rights of mothers in the custody of their children, and it is the policy of the State to enforce such laws;

NOTICE IS HEREBY GIVEN that the undersigned is the mother of the child named above, and she is entitled to the custody of said child.

 MOTHER OF THE CHILD

NOTICE TO THE STATE
 WHEREAS, the State of Texas has enacted certain laws relating to the rights of mothers in the custody of their children, and it is the policy of the State to enforce such laws;

5.7.82

דף מס'

סיכום פגישה

סכום דינון בנושא אתר 1 - שנערך במשרד הבינוי והשכון

מחוז ירושלים

כיום 4.7.82

השתתפו: ש. כהן, א. ברזקי, ל. קוקוש, ב. דביר-משהב"ש מחוז י-ם
א. אלכסנדרוני + מירה - מהכנן
י. מרוקו-מנהל הפרוייקט

שחקימה ביום
משרד הבינוי והשיכון
מחוז ירושלים
רח' בן יהודה 23
12-7-1982
דואר

הדיון זומן ע"פ לסכם את הטפול עד כה בהכנון האתר ולקבוע
הפחיות ולוח זמנים לטפול בנושאי קרקע והכנון.

לטפול

א. נושאי קרקע

1. חסר רקע הועבר למרקליטות לצורך הכרזה על אדמות מדינה (כיום חסות
בלתי מוסדר ותלקים קטנים בלבד מעובדים). ש. כהן יוציא מכתב אשור
לפרוקו על היותו מנהל הפרוייקט ומרוקו יטפל בהקדט עם נהרי (ס.ס.י.).
ופליחה אלבק בנושא ההכרזה.

ש. כהן

2. יש להכין חסר רקע כאשר לבניה כגבעה 661 (זביים). את החומר בלויית
המלצות יש להכין לצורך העברתו לאלוף העקוד ע"פ לחתם הבניה.

מרוקו

מרוקו

3. לאתר הבדיקות שנעשו יש להכין מכתב לאמרים שילה כאשר לעפרתנו
בנושא אחור בית העלמין.

ש. כהן

ב. פרוגרסה

יש להכין פרוגרסה להכנון ברמה של הכניה סחאר.
הדעה המתגבשת הינה שטרה בין בניה צמודה קרקע כאשר
נראה שאתר הינו מחוץ לתחום המוניציפלי של ירושלים אולם נסען על
הקיר והמטרופולין מבחינת שירותים כלליים (מסחר, תעסוקה). הפרוגרסה
הוכן עד 1.8.82. יש להציע גם שטחי תעסוקה-לא כחקטיה כבדה.

ב. דביר

ג. הכנון

1. מדידות - יש לבדוק עם וילנברג מצב המדידות.
2. החכרות וכבישים - יהיה צורך ביועץ בזמן הקרוב ביותר.
טרם סוכם על היועץ - יש לראוב לנושא התקציבי.
3. כיוו - יש לכרוך כבר בשלבים אלו פרטם מירכיים עם משרד בלטה-
ילון כאשר למאסמים התיקניים.

מרוקו

י. מרוקו

ב. דביר

מרוקו

ד. סוגות

יש לארגן סיור באתר - בעיקר באיזור הכניה כגבעה 661.

מרוקו

רשמו יאיר מרוקו

Table 1

Table 1. Summary of the data collected during the study.

The data were collected from 10 subjects over a period of 10 days.

The data were collected from 10 subjects over a period of 10 days.

The data were collected from 10 subjects over a period of 10 days.

The data were collected from 10 subjects over a period of 10 days.

The data were collected from 10 subjects over a period of 10 days.

Table 1

Table 2

Table 2. Summary of the data collected during the study.

Table 2

Table 2. Summary of the data collected during the study.

Table 2

Table 2. Summary of the data collected during the study.

Table 2

Table 3

Table 3. Summary of the data collected during the study.

Table 3

Table 4

Table 4. Summary of the data collected during the study.

Table 4

Table 4. Summary of the data collected during the study.

Table 4

Table 4. Summary of the data collected during the study.

Table 4

Table 5

Table 5. Summary of the data collected during the study.

Table 5

תל - אביב 7.10.81 / 21

Handwritten signature and scribbles

משרד הבינוי והשיכון
מחוז ירושלים
רח' בן ציון 23
16-10-1981
דואר וכנס

לכב' מר ב. דביר
מנהל יח' פרוגרמות
משרד השכון
מחוז ירושלים.

א. נ.

הנדון: הכנת תכנית מתאר בשטח E - ירושלים.

בהתאם לסכומים בע"פ ביננו הוסל עלי לתכנן תכנית מתאר בשטח הנ"ל
הכולל 12.400 דונם. בהתאם לתכנית אתור שטחים לפתוח של משרד האדריכלים
לייטרסדוף גולדנברג כמפורט להלן:

1. א	-	2.250 דונם.
2. א	-	2.800 דונם.
1. ב	-	1.030 דונם.
2. ב	-	1.725 דונם.
3. ב	-	425 דונם.
		<hr/>
		8.230 דונם.
יתרת השטח	-	4.170 דונם.
סה"כ שטח	-	12.400 דונם.

עבודת התכנון תכלול: שמוש קרקע, מוסדות כלל עירוניים, מערכות
ראשיות של כבישים, ביוב, מים וחשמל, הגדרת הזיקה בין אתר E לירושלים
ולישובי הסביבה.
מוסכם עלי שגובה שכר הטרחה יקבע בהתאם לתעריף המוסכם בין משרד
השכון לאגודת האינג'ינרים והארכיטקטים בנושא הכנת תכניות מתאר.

העתקים:
מר אורי וקסלר משה' שכ
אינג' יאיר מרוקו

בכבוד
א. אלכסנדרוני.
Handwritten signature

