9

מדינת ישראל

משרד הבינוי והשיכון

משרד

קרני שומרון

בנה בית ב'

1982-1987

14153 10

יקאנם

סם ק

בניה כפרית - מחוז מרכז - קרני

גל - 12 / 15553

199946 מס פריט: 109.6/6 - 27

12/09/2013 02-113-02-02-05

[redacted]

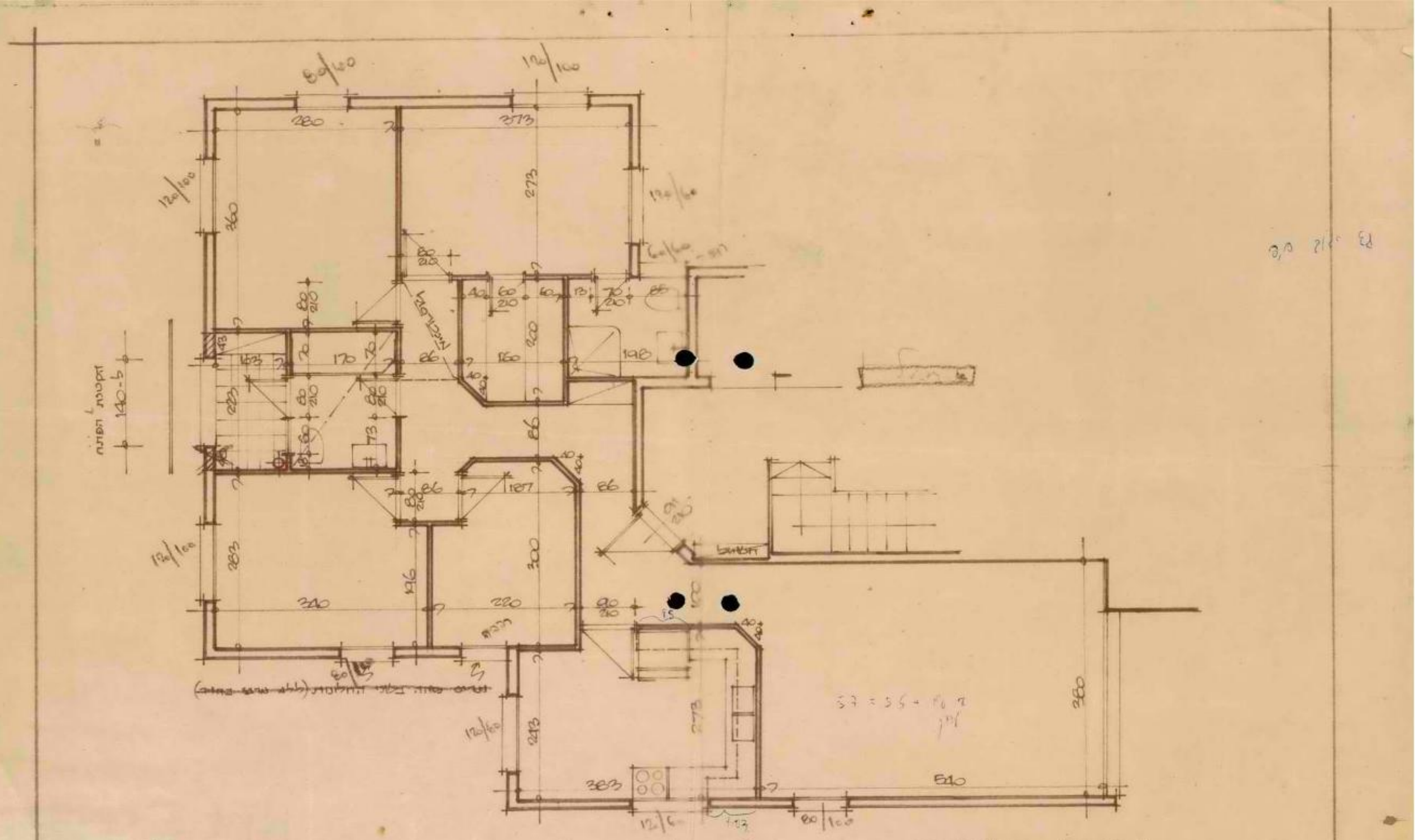

דירות משפחתיות ויצמן רח' ברוטקביץ 36 ק. מוצקין ק.מ. 1:50 - 17.XII.1980

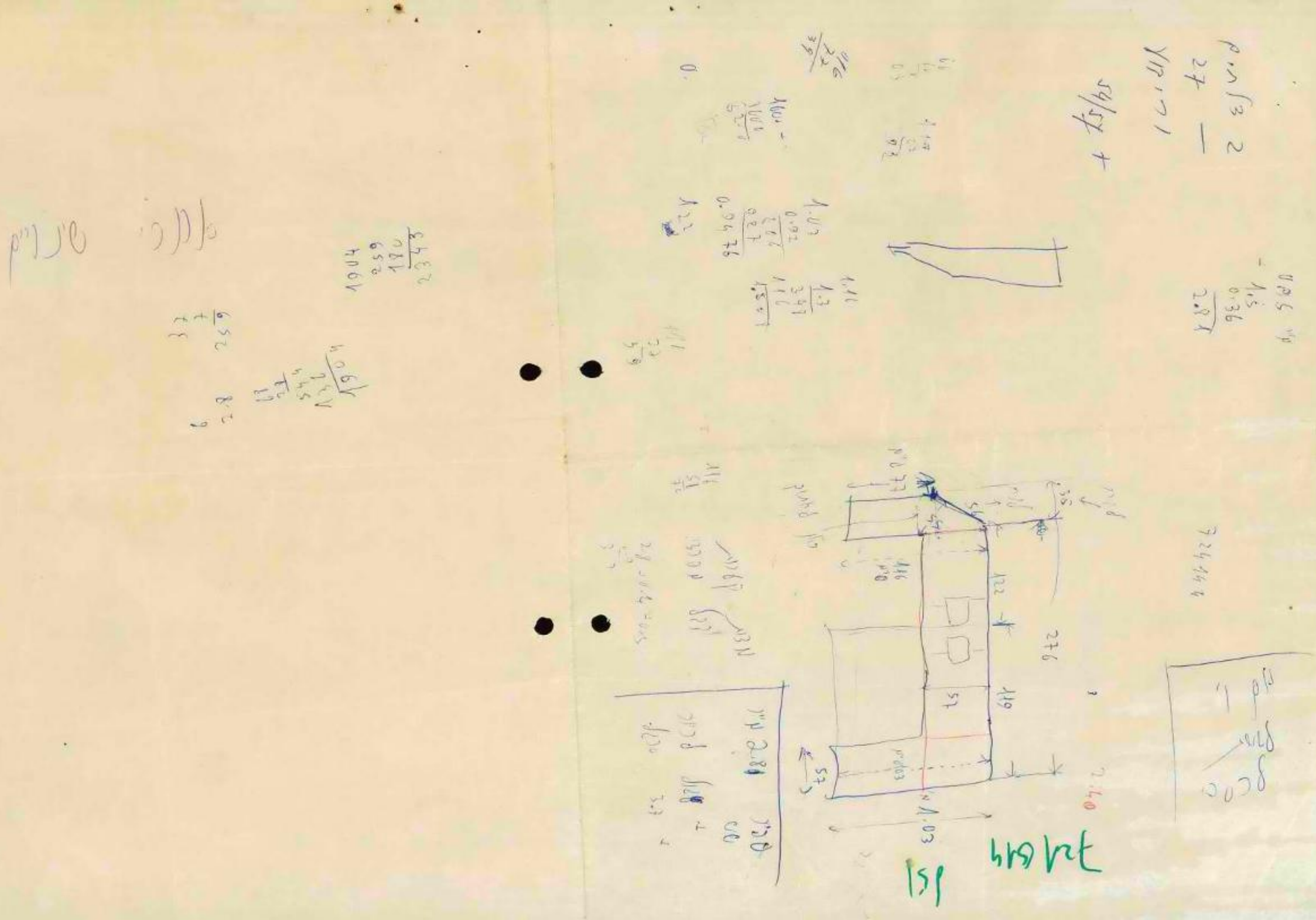

מועצה אזורית שומרון

מרחב תכנון מקומי שומרון
הועדה המקומית לתכנון ובניה

צו בדבר חוק תכנון ערים כפרים ובנינים
(יהודה ושומרון) מס' 418, תשל"ג-1971

היתר בניה

היתר זה משמש לצרכי בניה בלבד ואיננו מהווה הוכחת בעלות על הקרקע

היתר מס' 332 בקשה להיתר מס' 813/84

שם הישוב	מס' מגרש	תכנית מתאר/מפורטת	יעוד השטח
קרני שומרון	134		מגורים

	שם מלא	מס' ת.ז.	כתובת	טלפון
בעל ההיתר	הלפרין שמטרן		בן יהודה 18, פ"ת	9221431
עורך הבקשה	קארפמן דוקטורס		הרצל 41 בתביה	053 43189
המהנדס האחראי	מריו רפפורט		רזיאל 7 בתביה	41883

הועדה המקומית לתכנון ובניה/ועדת המשנה לתכנון ובניה שומרון החליטה בישיבה מס' 4 מיום 12.4.84 לתת היתר בניה זה לבניית:

בית מגורים בקרני שומרון מגרש מס' 134 בשטח של 199.88 מ"ר.

וזאת בכפוף לתנאים אלו:

1. התכניות והנספחים המצורפים להיתר זה מהווים חלק אחד ובלתי נפרד מההיתר.
2. סימון המתווה בשטח ע"י מודד מוסמך.
3. סימון הגדר בשטח ע"י מודד מוסמך.
4. ביצוע מערכת סולרית.
5.
6. ובתנאי תשלום אגרות הבניה לפי הפירוט:

חלק המבנה	שטח/נפח	גובה אגרה ליחידה	סה"כ אגרה ליחידה
מגורים	150	276	41,400
	49.88	1220	60,854

ס"ה אגרה	
פקדון	135
ס"ה אגרה לתשלום	102,389

פקדון בסך 135 שולם בתאריך 16.3.84
תאריך תשלום אגרה 20.5.84
תאריך הוצאת ההיתר
תוקף היתר בניה זה הוא ל- 3 שנים בלבד.
היתר זה אינו ניתן להעברה ללא אישור הועדה.
היתר זה על נספחיו יישמר באתר הבניה, ויוצג כנדרש בפני נציגיה המוסמכים של הועדה המקומית.

הממונה על מתן היתרים לעבודות בשטחים תפוסים לצרכים צבאיים (צו מס' 997)
בן אדר' שלמה מושקוביץ

צו בדבר חוק תכנון ערים, כפרים ובנינים (יהודה ושומרון) מס' 418, תשל"ב 1971
מרחב תכנון מקומי שומרון
הועדה המקומית לתכנון ובניה שומרון
תכנית מס' 813
ועדת המשנה לתכנון ובניה
הישיבה מס' 4 מיום 12.4.84
החליטה
יו"ר ועדת המשנה
הועדה המקומית שומרון לתכנון ובניה שומרון

מרחב תכנון מקומי שומרון
מהנדס הועדה
תאריך 25.5.84 חתימה

חותמת הועדה המקומית

מזכיר הועדה המקומית

חזית דרומית 1:100
חזית מערבית 1:100
חזית מזרחית 1:100
חזית צפונית 1:100
חתך א-א 1:100
חתך ב-ב 1:100
חתך ג-ג 1:100
חתך ד-ד 1:100
חתך ה-ה 1:50
תכנית מקומה 1:50
תכנית קומת עמודים 1:100
תכנית קומת גג 1:100
תכנית מפלס כניסה 1:100
תכנית מפלס מרתף 1:100
תכנית מפלס מרתף 1:100
תכנית מפלס כניסה

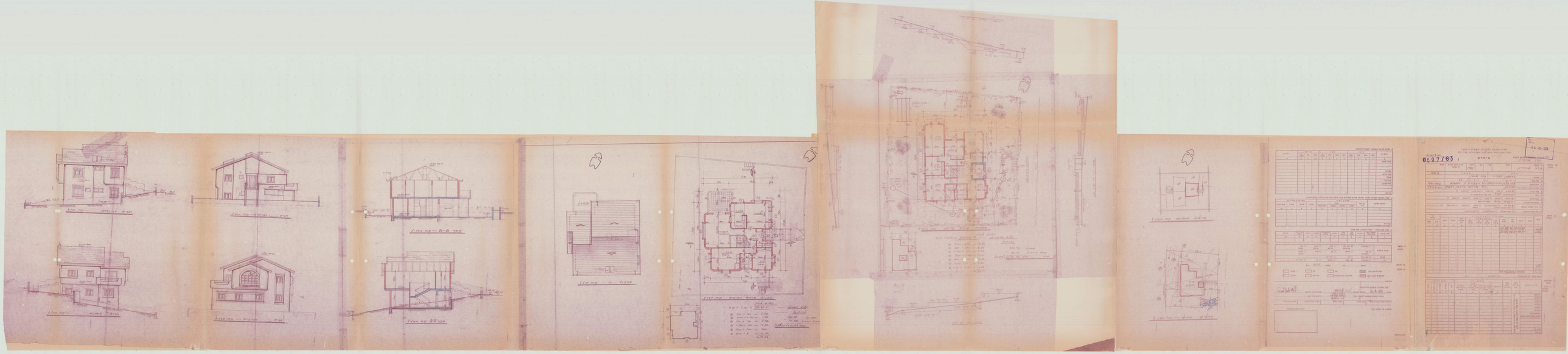

34

מועצה אזורית שומרון

מרחב תכנון מקומי שומרון
הועדה המקומית לתכנון ובניה

צו בדבר חוק תכנון ערים כפרים ובנינים
(יהודה ושומרון) מס' 418, תשל"ג-1971

היתר בניה

היתר זה משמש לצרכי בניה בלבד ואיננו מהווה הוכחת בעלות על הקרקע

היתר מס' 367 בקשה להיתר מס' 862/84

שם הישוב	מס' מגרש	תכנית מתאר/מפורטת	יעוד השטח
קרני שומרון	117		מגורים

	שם מלא	מס' ת.ז.	כתובת	טלפון
בעל ההיתר	חצרוני יוסף		קרני שומרון	
עורך הבקשה	קסרב שאול		שאול המלך 10/11 קיראון	
המהנדס האחראי	הב"ל			

הועדה המקומית לתכנון ובניה/ועדת המשנה לתכנון ובניה שומרון החליטה בישיבה מס' 8 מיום 19.6.84 לתת היתר בניה זה לבנייה:

בית מגורים בקרני שומרון מגרש 117 בשטח של 149.39 מ"ר.

וזאת בכפוף לתנאים אלו:

1. התכניות והנספחים המצורפים להיתר זה מהווים חלק אחד ובלתי נפרד מההיתר.
2. סימון במתרה בשטח ע"י מודד מוסמך.
3. סימון הגדר בשטח ע"י מודד מוסמך.
4. ביצוע סערכת סולרית.
5.
6. ובתנאי תשלום אגרות הבניה לפי הפירוט:

חלק המבנה	שטח/נפח	גובה אגרה ליחידה	סה"כ אגרה ליחידה
מגורים	149.39	276	41,232
גדרות	88.24	6	530
		ס"ה אגרה	
		פקדון	275
		ס"ה אגרה לתשלום	41,507

פקדון בסך 275 שולם בתאריך 20.5.84
תאריך תשלום אגרה 26.6.84
תאריך הוצאת ההיתר 20 JUL 1984
תוקף היתר בניה זה הוא ל- 3 שנים בלבד.
היתר זה אינו ניתן להעברה ללא אישור הועדה.
היתר זה על נספחיו יישמר באתר הבניה, ויוצג כנדרש בפני נציגיה המוסמכים של הועדה המקומית.

הממונה על מתן היתרים לעבודות בשטחים תפוסים לצרכים צבאיים
(צו מס' 997)

ב/ אדר' שלמה מושקוביץ

צו בדבר חוק תכנון ערים כפרים ובנינים
(יהודה ושומרון) מס' 418, תשל"ב 1971

מרחב תכנון מקומי שומרון
הועדה המקומית לתכנון ובניה שומרון
תכנית מס' 203/84
ועדת המשנה לתכנון ובניה
בישיבתה מס' 8 מיום 19.6.84
החליטה

יו"ר ועדת המשנה לתכנון ובניה שומרון

מרחב תכנון מקומי שומרון
מהנדס הועדה
תאריך 20 JUL 1984 חתימה

חותמת הועדה המקומית שומרון

מזכיר הועדה המקומית

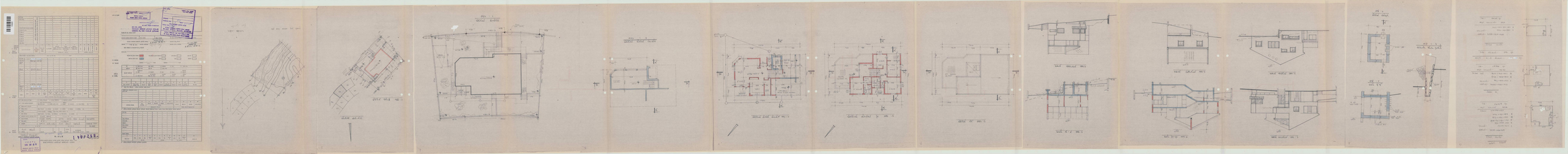

מועצה אזורית שומרון

מרחב תכנון מקומי שומרון
הועדה המקומית לתכנון ובניה

צו בדבר חוק תכנון ערים כפרים ובנינים
(יהודה ושומרון) מס' 418, תשל"ג-1971

היתר בניה

היתר זה משמש לצרכי בניה בלבד ואיננו מהווה הוכחת בעלות על הקרקע

היתר מס' 321 בקשה להיתר מס' 807/84

שם היישוב	מס' מגרש	תכנית מתאר/מפורטת	יעוד השטח
קרבי שומרון	179		מגורים

	שם מלא	מס' ת.ז.	כתובת	טלפון
בעל ההיתר	זהבי יצחק ועדיבה		קרבי שומרון	
עורך הבקשה	א. רוזנפלד		ביאליק 137 רמת גן	03/732092/3
המהנדס האחראי	ז. בדן		דרך השלום 7 תל אביב	03/256534

הועדה המקומית לתכנון ובניה/ועדת המשנה לתכנון ובניה שומרון החליטה בישיבה מס' 6 מיום 6.5.84 לתת היתר בניה זה לבניית:

בית מגורים בקרבי שומרון מגרש מס' 179 בשטח של 215.58 מ"ר.

וזאת בכפוף לתנאים אלו:

1. התכניות והנספחים המצורפים להיתר זה מהווים חלק אחד ובלתי נפרד מההיתר.
2. סימון המתרדה בשטח ע"י מרדד מוסמך.
3. סימון הגדר בשטח ע"י מרבב מוסמך
4. ביצוע טערכת סולרית.
5.
6. ובתנאי תשלום אגרות הבניה לפי הפירוט:

חלק המבנה	שטח/נפח	גובה אגרה ליחידה	סה"כ אגרה ליחידה
מגורים	150	276	41,400
	65.58	1220	80,008
גדרות	80.43	6	483

ס"ה אגרה	
פקדון	135
ס"ה אגרה לתשלום	122,026

פקדון כסף 135 שולם בתאריך 18.3.84
תאריך תשלום אגרה 6.5.84
תאריך הוצאת ההיתר
תוקף היתר בניה זה הוא ל- 3 שנים בלבד.
היתר זה אינו ניתן להעברה ללא אישור הועדה.
היתר זה על נספחיו יישמר באתר הבניה, ויוצג כנדרש בפני נציגיה המוסמכים של הועדה המקומית.

צו בדבר חוק תכנון ערים, כפרים ובנינים (יהודה ושומרון) מס' 418, תשל"ב 1971
מרחב תכנון מקומי שומרון
הועדה המקומית לתכנון ובניה שומרון
תכנית מס' 607
ועדת המשנה לתכנון ובניה
בישיבתה מס' 6 מיום 6.5.84
והחליטה
יו"ר ועדת המשנה לתכנון ובניה שומרון

הממונה על מחוז היחרים לעבודות בשטחים תפוסים לצרכים צבאיים
צו מס' 797
בא כוחו אדר' שלמה מושקוביץ

מרחב תכנון מקומי שומרון
מהנדס הועדה
תאריך 17 MAY 1984

חותמת הועדה המקומית שומרון

מזכיר הועדה המקומית

מועצה אזורית שומרון

מרחב תכנון מקומי שומרון
הועדה המקומית לתכנון ובניה

צו בדבר חוק תכנון ערים כפרים ובנינים
(יהודה ושומרון) מס' 418, תשל"ג-1971

היתר בניה

היתר זה משמש לצרכי בניה בלבד ואיננו מהווה הוכחת בעלות על הקרקע

היתר מס' 313 בקשה להיתר מס' 763/83

שם הישוב	מס' מגרש	תכנית מתאר/מפורטת	יעוד השטח
קרני שומרון	172		מגורים

	שם מלא	מס' ת.ז.	כתובת	טלפון
בעל ההיתר	מנחם זנבר		בר אילן 47 רעננה	
עורך הבקשה	קארפמן-דוקטורס		הרצל 41 נתניה	053/24274
המהנדס האחראי	אריה זנבר			

הועדה המקומית לתכנון ובניה/ועדת המשנה לתכנון ובניה שומרון החליטה בישיבה מס' 2 מיום 19.1.84 לתת היתר בניה זה לבניית:

בית מגורים בקרני שומרון מגרש מס' 172 בשטח של 122.45 מ"ר.

וזאת בכפוף לתנאים אלו:

1. התכניות והנספחים המצורפים להיתר זה מהווים חלק אחד ובלתי נפרד מההיתר.
2. סימון המתרה בשטח ע"י מודד מוסמך.
3. סימון הגדר בשטח ע"י מודד מוסמך.
4. ביצוע מערכת סולרית.
5.
6. ובתנאי תשלום אגרות הבניה לפי הפירוט:

חלק המבנה	שטח/נפח	גובה אגרה ליחידה	סה"כ אגרה ליחידה
מגורים	122.45	276	33,785
אורך גדרות	82.85	6	479
		ס"ה אגרה	
		פקדון	135
		ס"ה אגרה לתשלום	34,399

פקדון בסך 135 שולם בתאריך 2.1.84
תאריך תשלום אגרה 4.84.
תאריך הוצאת ההיתר 26 APR 1984.
תוקף היתר בניה זה הוא ל- 3 שנים בלבד.
היתר זה אינו ניתן להעברה ללא אישור הועדה.
היתר זה על נספחיו יישמר באתר הבניה, ויוצג כנדרש בפני נציגיה המוסמכים של הועדה המקומית.

הממונה על כתוב היתרים לעבודות בשטחים תפוסים לצרכים צבאיים
(צו מס' 997)
ב/ אדר' שלמה מושקוביץ

צו בדבר חוק תכנון ערים, כפרים ובנינים
(יהודה ושומרון) מס' 418, תשל"ב 1971
מרחב תכנון מקומי שומרון
הועדה המקומית לתכנון ובניה שומרון
תכנית מס' 763
ועדת המשנה לתכנון ובניה
בישיבתה מס' 2 מיום 19.1.84
החליטה
יו"ר ועדת המשנה
הועדה המקומית לתכנון ובניה שומרון

מרחב תכנון מקומי שומרון
מהנדס הועדה
26 APR 1984
חתימה
תאריך

מזכיר הועדה המקומית

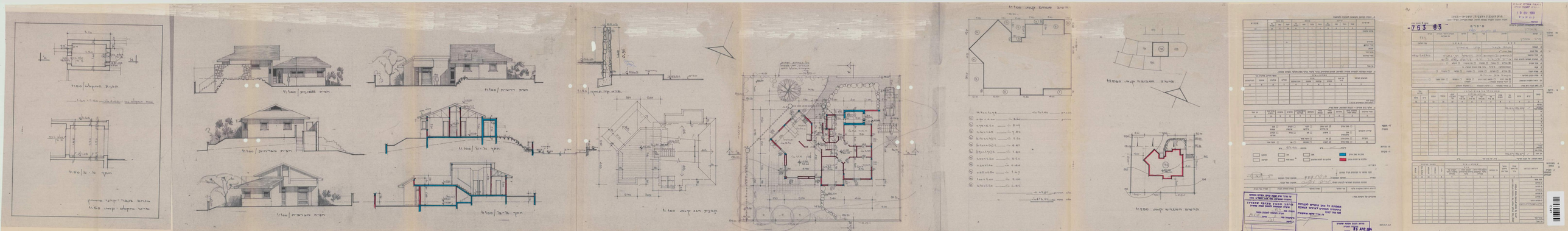
תכנית המקום 1:150
חתך א-א 1:150
מלכות לבנה - קיבוץ שיזאפין
מרחב המקום - קנה מידה 1:150
חזית צפונית 1:100
חזית דרומית 1:100
חזית מערבית 1:100
חזית מזרחית 1:100
חתך ב-ב 1:100
חתך ג-ג 1:100
תכנית יסודות 1:100
תכנית הגג קנה מידה 1:100
תכנית קומת הקרקע קנה מידה 1:100
תרשים שטחים קנה מידה 1:100
תרשים המבנה קנה מידה 1:500
תרשים המבנה קנה מידה 1:500
מדינת ישראל
מינהל הנכסים
יחידת הנכסים
-763 83
מס' הנכס
מס' הבקשה
מס' הבקשה
מס' הבקשה

חתך בב' 1:50
חזית דרומית 1:50
חזית מערבית 1:50
חזית מזרחית 1:50
חתך א-א' 1:50
תכנית קומת הכניסה 1:50
תכנית קומת גג 1:50
תכנית מגרש 1:500
פרטי חלונות
חלון חדר רחצה
חלון חדר מגורים
תרשים סביבה
תרשים מגרשים
מדרגות
מרפסות
מבנים
מבנים לרישום
מבנים לפירוק
מבנים לשימור
מבנים לרישום לשימור
מבנים לרישום לפירוק
מבנים לשימור לפירוק
מבנים לרישום לשימור לפירוק
מבנים לרישום לשימור לפירוק
מבנים לרישום

בס"ד

קרני - שומרון

ד.נ. שומרון 43 909

תאריך 20/7/84

אל אל. נחמה מאת יונתן בן יאלו

הנדון: הקמת מתאה במערת מס' 113

מלא חברה רחמים ובתיה.

הרינו מודעים כי הנ"ל הקימו

מתאה במערת מס' 113, ואו לשחרר

נפש הלוחמים בהתאם.

בכבוד רב

מ/ סלוים

מדינת ישראל
משרד הבינוי והשיכון

המינהל לבניה כפרית ויישובים חדשים
מחוז מרכז

תאריך: 20/7/84
תיק עב' מס' :

חישוב זכאות, בדיקת תוכניות ועלויות

בניה עצמית

ישוב	מס' חלקה	שם ומשפחה	סה"כ נפשות
קדמ שומרון	113	חוברכ רמאיס	

פירוט העבודה:-

1) שטח החלקה : 452 מ"ר
2) שטח הבית המתוכנן: 118,53 מ"ר
3) מספר החדרים : 5
4) הערות :

אין לי התנגדות להפעלת הסיוע.

ראש הצוות

שם | חתימה | תאריך
א.לרמן | | 20/7/84

מהנדס המחוז

שם | חתימה | תאריך

מועצה אזורית שומרון

מרחב תכנון מקומי שומרון
הועדה המקומית לתכנון ובניה

צו בדבר חוק תכנון ערים כפרים ובנינים
(יהודה ושומרון) מס' 418, תשל"ג-1971

היתר בניה

היתר זה משמש לצרכי בניה בלבד ואיננו מהווה הוכחת בעלות על הקרקע

היתר מס' 368 בקשה להיתר מס' 861/84

שם היישוב	מס' מגרש	תכנית מתאר/מפורטת	יעוד השטח
קרבי שומרון	113		מגורים

	שם מלא	מס' ת.ז.	כתובת	טלפון
בעל ההיתר	חברה רחמים		קרבי שומרון	
עורך הבקשה	קטרב מאול		קיראון	
המהנדס האחראי	הב"ל			

הועדה המקומית לתכנון ובניה/ועדת המשנה לתכנון ובניה שומרון החליטה בישיבה מס' 8 מיום 19.6.84 לתת היתר בניה זה לבניית:

בית מגורים בקרבי שומרון מגרש 113 בשטח של 118.53 מ"ר.

וזאת בכפוף לתנאים אלו:

1. התכניות והנספחים המצורפים להיתר זה מהווים חלק אחד ובלתי נפרד מההיתר.
2. סימון המתרה בשטח ע"י מודד מוסמך.
3. סימון הגדר בשטח ע"י מודד מוסמך.
4. ביצוע מערכת סולרית.
5.
6. ובתנאי תשלום אגרות הבניה לפי הפירוט:

חלק המבנה	שטח/נפח	גובה אגרה ליחידה	סה"כ אגרה ליחידה
מגורים	150	276	41,400
	16.11	1220	19,654
גדרות	84.96	6	510

ס"ה אגרה	
פקדון	275
ס"ה אגרה לתשלום	

פקדון בסך 275 שולם בתאריך 30.5.84
תאריך תשלום אגרה 27.6.84
תאריך הוצאת ההיתר 20 JUL 1984.
תוקף היתר בניה זה הוא ל- 3 שנים בלבד.
היתר זה אינו ניתן להעברה ללא אישור הועדה.
היתר זה על נספחיו יישמר באתר הבניה, ויוצג כנדרש בפני נציגיה המוסמכים של הועדה המקומית.

המומונה על מתן היתרים לעבודות בשטחים תפוסים לצרכים צבאיים
(צו מס' 797)
ב/ אדר' שלמה מוטשוביץ

מרחב תכנון מקומי שומרון
מהנדס הועדה
תאריך 20 JUL 1984 חתימה

מזכיר הועדה המקומית

חוחמת הועדה המקומית שומרון

מרחב תכנון מקומי שומרון
הועדה המקומית לתכנון ובניה שומרון
תכנית מס' 102/84
ועדת המשנה לתכנון ובניה
בישיבתה מס' 2 מיום 19.6.84
החליטה לאל

יו"ר ועדת המשנה לתכנון ובניה שומרון
מזכיר הועדה

צו בדבר חוק תכנון ערים, כפרים ובנינים (יהודה ושומרון) מס' 418, תשל"ב 1971

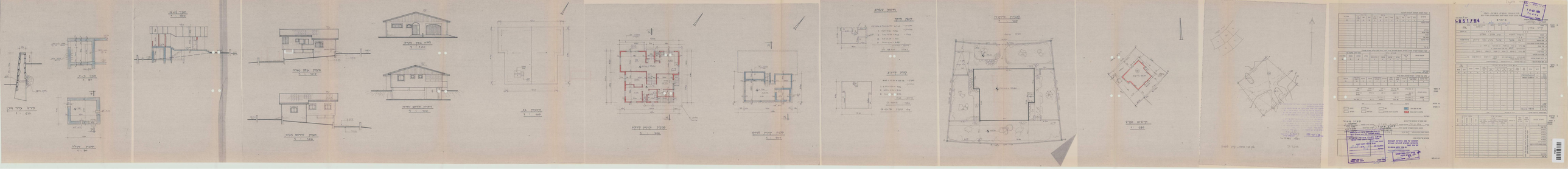
חתך א-א
1 : 100
חזית מזרח
1 : 100
חזית מערב
1 : 100
חזית דרום
1 : 100
חזית צפון
1 : 100
חתך ב-ב
1 : 100
חתך ג-ג
1 : 100
פרט גדר מרן
1 : 20
תכנית גג
1 : 100
תכנית קומת מרתף
1 : 100
תכנית קומת קרקע
1 : 100
דיר עזים
לעדר מיום
מבנה לדיר עזים
1 : 100
מבנה לדיר עזים
1 : 100
תכנית הקמה
1 : 100
מבנה לדיר עזים
1 : 100
מבנה לדיר עזים
1 : 100
מבנה לדיר עזים

מדינת ישראל
משרד הבינוי והשיכון

המינהל לבניה כפרית ויישובים חדשים
מחוז מרכז

תאריך: 20/6/84
תיק עב' מס' :

חישוב זכאות, בדיקת תוכניות ועלויות

בניה עצמית

ישוב	מס' חלקה	שם ומשפחה	סה"כ נפשות
קבוצ שומרון	110	כהן / 313 בן עמי	

פירוט העבודה:-

1) שטח החלקה : 459 מ"ר
2) שטח הבית המתוכנן: 186,08 מ"ר
3) מספר החדרים : 7
4) הערות :

אין לי התנגדות להפעלת הסיוע.

ראש הצוות

שם	החתימה	תאריך
א. לוי		20/6/84

מהנדס המחוז

שם	החתימה	תאריך
		20.6.84

קרני־שומרון

ד.נ. שומרון 43 909

תאריך 27/4/84

אל ר' ירמיה מאת מ. בן־אלי

הנדון: מלב בן־נתן

הריני מאשר כי מלב בן נתן
בעל הבית הלך המומר הלבים
מירושלים, אברהם אשר שחרור עסקי
האשה בהרצליה.

בברכה
מ. בן־אלי

מועצה אזורית שומרון

מרחב תכנון מקומי שומרון
הועדה המקומית לתכנון ובניה

צו בדבר חוק תכנון ערים כפרים ובנינים
(יהודה ושומרון) מס' 418, תשל"ג-1971

היתר בניה

היתר זה משמש לצרכי בניה בלבד ואיננו מהווה הוכחת בעלות על הקרקע

היתר מס' 324 בקשה להיתר מס' 714/83

שם הישוב	מס' מגרש	תכנית מתאר/מפורטת	יעוד השטח
קרני שומרון	110		מגורים

	שם מלא	מס' ת.ז.	כתובת	טלפון
בעל ההיתר	בן ביסן רות דוד		אצל משפ' מרק צבי פרדס חבה, העצמאות	
עורך הבקשה	יבר עמירם		הזית 8 פרדס חבה	063 / 717796
המהנדס האחראי	הב"ל			

הועדה המקומית לתכנון ובניה/ועדת המשנה לתכנון ובניה שומרון החליטה בישיבה מס' 37 מיום 11.10.83 לתת היתר בניה זה לבניית:

בית מגורים בקרני שומרון מגרש מס' 110 בשטח של 209.40 מ"ר.

וזאת בכפוף לתנאים אלו:

1. התכנית והנספחים המצורפים להיתר זה מהווים חלק אחד ובלתי נפרד מההיתר.
2. סימון המתווה בשטח ע"י מודד מוסמך.
3. סימון הגדר בשטח ע"י מודד מוסמך.
4. ביצוע מערכת סולרית.
5.
6. ובתנאי תשלום אגרות הבניה לפי הפירוט:

חלק המבנה	שטח/נפח	גובה אגרה ליחידה	סה"כ אגרה ליחידה
מגורים	150	276	41,400
	43.62	1220	53,216

ס"ה אגרה	
פקדון	72
ס"ה אגרה לתשלום	94,688

פקדון בסך 135 שולם בתאריך 7.11.83
תאריך תשלום אגרה 29.4.84
תאריך הוצאת ההיתר
תוקף היתר בניה זה הוא ל- 3 שנים בלבד.
היתר זה אינו ניתן להעברה ללא אישור הועדה.
היתר זה על נספחיו יישמר באתר הבניה, ויוצג כנדרש בפני נציגיה המוסמכים של הועדה המקומית.

הממונה על מתן היתרים לעבודות בשטחים תפוסים לצרכים צבאיים
(צו מס' 997)

בן אדרי שלמה מושקוביץ

מרחב תכנון מקומי שומרון
מהנדס הועדה
תאריך 17 MAY 1984
חתימה

מזכיר הועדה המקומית

חותמת

צו בדבר חוק תכנון ערים, כפרים ובנינים
(יהודה ושומרון) מס' 418, תשל"ב 1971
מרחב תכנון מקומי שומרון
הועדה המקומית לתכנון ובניה שומרון
תכנית מס' 714
ועדת המשנה לתכנון ובניה
בישיבתה מס' 37 מיום 11.10.83
החליטה
חתימת

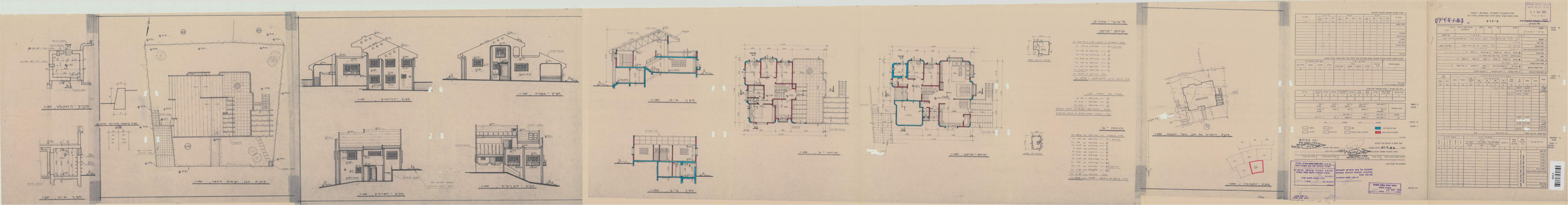
תכנית הגג
חתך א-א
חתך ב-ב
חתך ג-ג
חתך ד-ד
חזית - מערב
חזית - דרום
חזית - מזרח
חזית - צפון
תכנית קומת עמודים
תכנית קומת כניסה
תכנית קומת מרתף
תכנית הקומה העליונה
תכנית הקומה התחתונה
תכנית הגג
מבנה מגורים
מבנה מגורים
מבנה מגורים

[redacted]

מועצה אזורית שומרון

מרחב תכנון מקומי שומרון
הועדה המקומית לתכנון ובניה

צו בדבר חוק תכנון ערים כפרים ובנינים
(יהודה ושומרון) מס' 418, תשל"ג-1971

היתר בניה

היתר זה משמש לצרכי בניה בלבד ואיננו מהווה הוכחת בעלות על הקרקע

היתר מס' 347 בקשה להיתר מס' 775/84

שם הישוב	מס' מגרש	תכנית מתאר/מפורטת	יעוד השטח
קרני שומרון	150		מגורים

	שם מלא	מס' ת.ז.	כתובת	טלפון
בעל ההיתר	אלבוים משה ולאה		קרני שומרון	
עורך הבקשה	יבר עמירם		הזית 8, פרדס חנה	063 - 71796
המהנדס האחראי	הנ"ל			

הועדה המקומית לתכנון ובניה/ועדת המשנה לתכנון ובניה שומרון החליטה בישיבה מס' 5 מיום 12.4.84 לתת היתר בניה זה לבניית:

בית מגורים בקרני שומרון מגרש 150 בשטח של 195.85 מ"ר.

וזאת בכפוף לתנאים אלו:

1. התכניות והנספחים המצורפים להיתר זה מהווים חלק אחד ובלתי נפרד מההיתר.
2. סימון המתרה בשטח ע"י מודד מוסמך.
3. סימון הגדר בשטח ע"י מודד מוסמך.
4. ביצוע מערכת סולרית.
5.
6. ובתנאי תשלום אגרות הבניה לפי הפירוט:

חלק המבנה	שטח/נפח	גובה אגרה ליחידה	סה"כ אגרה ליחידה
מגורים	150	276	41,400
	45.85	1220	55,937
גדרות	87.73	6	526
		ס"ת אגרה	
		פקדון	275
		ס"ה אגרה לתשלום	98,138

פקדון בסך 275 שולם בתאריך 20.6.84
תאריך תשלום אגרה 19.6.84
תאריך הוצאת ההיתר 22 JUN 1984.
תוקף היתר בניה זה הוא ל- 3 שנים בלבד.
היתר זה אינו ניתן להעברה ללא אישור הועדה.
היתר זה על נספחיו יישמר באתר הבניה, ויוצג כנדרש בפני נציגיה המוסמכים של הועדה המקומית.

רשימה על מתן היתרים לעבודות ... תפוסים לצרכים צבאיים
[צו ב.ס' 997]
ב/ אדר' שלמה מושקוביץ

צו בדבר חוק תכנון ערים כפרים ובנינים (יהודה ושומרון) מס' 418, תשל"ב-1971
מרחב תכנון מקומי שומרון
הועדה המקומית לתכנון ובניה שומרון
תכנית מס' 474
ועדת המשנה לתכנון ובניה
בישיבתה מס' 2 מיום 12.4.84
החליטה
יו"ר ועדת המשנה לתכנון ובניה שומרון
מזכיר הועדה

מרחב תכנון מקומי שומרון
מהנדס הועדה
תאריך 22 JUN 1984 חתימה

חותמת הועדה המקומית שומרון

מזכיר הועדה המקומית

מדרגות
מרפסת
חדר אמבטיה
חדר שינה
מטבח
חדר אוכל
סלון
מרפסת שירות
חדר כביסה
מחסן
מרפסת
חדר אמבטיה
חדר שינה
מרפסת
חדר אמבטיה
חדר שינה
מרפסת
חדר אמבטיה
חדר שינה

מועצה אזורית שומרון

מרחב תכנון מקומי שומרון
הועדה המקומית לתכנון ובניה

צו בדבר חוק תכנון ערים כפרים ובנינים
(יהודה ושומרון) מס' 418, תשל"ג-1971

היתר בניה

היתר זה משמש לצרכי בניה בלבד ואיננו מהווה הוכחת בעלות על הקרקע

היתר מס' 319 בקשה להיתר מס' 803/84

שם הישוב	מס' מגרש	תכנית מתאר/מפורטת	יעוד השטח
קרבי שומרון	167		מגורים

	שם מלא	מס' ת.ז.	כתובת	טלפון
בעל ההיתר	אבגל ישראל		קרבי שומרון	052/39374
עורך הבקשה	א. רוזנפלד		ביאליק 137 רמת גן	03/7320923
המתנדס האחראי	ז. בדן		דרך השלום 7 תל אביב	03/256534

הועדה המקומית לתכנון ובניה/ועדת המשנה לתכנון ובניה שומרון החליטה בישיבה מס' 6 מיום 6.5.84 לתת היתר בניה זה לבניית:

בית מגורים בקרבי שומרון מגרש מס' 167 בשטח של 239.45 מ"ר.

וזאת בכפוף לתנאים אלו:

1. התכניות והנספחים המצורפים להיתר זה מהווים חלק אחד ובלתי נפרד מההיתר.
2. סימון המתורה בשטח ע"י מודד מוסמך.
3. סימון הגדר בשטח ע"י מודד מוסמך.
4. ביצוע מערכת סולרית.
5.
6. ובתנאי תשלום אגרות הבניה לפי הפירוט:

חלק המבנה	שטח/נפח	גובה אגרה ליחידה	סה"כ אגרה ליחידה
מגורים	150	276	41,400
	89.45	1220	109,129
גדרות	80.60	6	484

ס"ה אגרה	
פקדון	135
ס"ה אגרה לתשלום	151,148

פקדון בסך 135 שולם בתאריך 29.2.84
תאריך תשלום אגרה 16.5.84
תאריך הוצאת ההיתר
תוקף היתר בניה זה הוא ל- 3 שנים בלבד.
היתר זה אינו ניתן להעברה ללא אישור הועדה.
היתר זה על נספחיו יישמר באתר הבניה, ויוצג כנדרש בפני נציגיה המוסמכים של הועדה המקומית.

צו בדבר חוק תכנון ערים, כפרים ובנינים
(יהודה ושומרון) מס' 418, תשל"ב 1971
מרחב תכנון מקומי שומרון
הועדה המקומית לתכנון ובניה שומרון
תכנית מס' 203
ועדת המשנה לתכנון ובניה
בישיבתה מס' 6 מיום 6.5.84
החליטה
יו"ר ועדת המשנה
לתכנון ובניה שומרון

הממונה על מחוז היתרים לעבודות בשטחים תפוסים לצרכים צבאיים
(צו מס' 797)
ב/ אדר' שלמה מושקוביץ

מרחב תכנון מקומי שומרון
מהנדס הועדה
אושר
תאריך 17 MAY 1984

חותמת הועדה המקומית שומרון

מזכיר הועדה המקומית

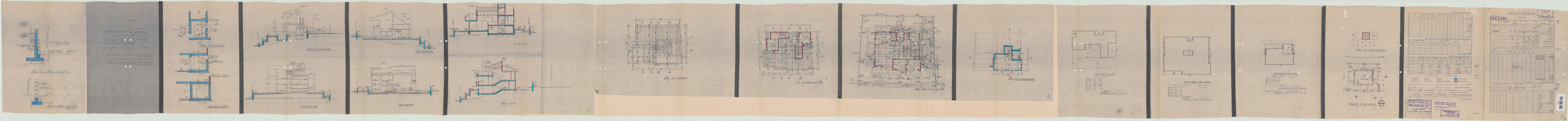

מועצה אזורית שומרון

מרחב תכנון מקומי שומרון
הועדה המקומית לתכנון ובניה

צו בדבר חוק תכנון ערים כפרים ובנינים
(יהודה ושומרון) מס' 418, תשל"ג-1971

היתר בניה

היתר זה משמש לצרכי בניה בלבד ואיננו מהווה הוכחת בעלות על הקרקע

היתר מס' 352 בקשה להיתר מס' 882/84

שם הישוב	מס' מגרש	תכנית מתאר/מפורטת	יעוד השטח
קרני שומרון	132		מגורים

	שם מלא	מס' ת.ז.	כתובת	טלפון
בעל ההיתר	אלטושלר זהבה		קרני שומרון	39341
עורך הבקשה	"אבך" הכנון ראדר	כלות	ריצברד 11, ראש"צ	994396
המהנדס האחראי	"מבנים"		הפרדס הראשון 2 ראש"צ	99384

הועדה המקומית לתכנון ובניה/ועדת המשנה לתכנון ובניה שומרון החליטה בישיבה מס' 8 מיום 19.6.84 לתת היתר בניה זה לבניית:

בית מגורים בקרני שומרון מגרש 132 בשטח של 153.79 מ"ר.

וזאת בכפוף לתנאים אלו:

1. התכניות והנספחים המצורפים להיתר זה מהווים חלק אחד ובלתי נפרד מההיתר.
2. סימון המתרה בשטח ע"י מודד מוסמך.
3. סימון הגדר בשטח ע"י מודד מוסמך.
4. ביצוע מערכת סולרית.
5.
6. ובתנאי תשלום אגרות הבניה לפי הפירוט:

חלק השבנה	שטח/נפח	גובה אגרה ליחידה	סה"כ אגרה ליחידה
מגורים	150	276	41,400
	3.79	1220	4,624
גדרות	85	6	510

ס"ה אגרה	
פקדון	275
ס"ה אגרה לתשלום	45,809

פקדון בסך 275 שולם בתאריך 17.6.84
תאריך תשלום אגרה 26.6.84
תאריך הוצאת ההיתר 29 JUN 1984
תוקף היתר בניה זה לשנתיים בלבד.
היתר זה איננו ניתן להעברה ללא אישור הועדה.
היתר זה על נספחיו יישמר באתר הבניה, ויוצג כנדרש בפני נציגיה המוסמכים של הועדה המקומית.

הממונה על היהרים לעבודות בשטחים תפוסים לצרכים צבאיים
(צו מס' 797)

בא. אדר' שלמה מושקוביץ

צו בדבר חוק תכנון ערים, כפרים ובנינים
(יהודה ושומרון) מס' 418, תשל"ב 1971

מרחב תכנון מקומי שומרון
הועדה המקומית לתכנון ובניה שומרון
תכנית מס' 222
ועדת המשנה לתכנון ובניה
הישר הזה מס' 8 מיום 19.6.84
זה ליטה 248

יו"ר ועדת המשנה
הועדה המקומית שומרון לתכנון ובניה שומרון

מרחב הנכון מקומי שומרון
מהנדס הועדה
תאריך 29 JUN 1984
חתימה

חתימת הבנאי

מזכיר הועדה המקומית

-822/84

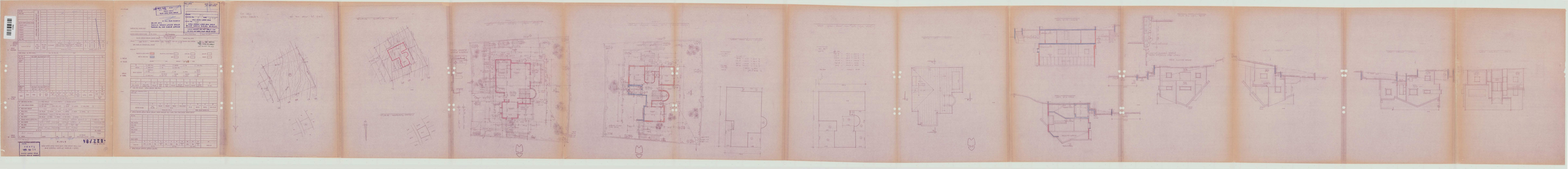

מועצה אזורית שומרון

מרחב תכנון מקומי שומרון
הועדה המקומית לתכנון ובניה

צו בדבר חוק תכנון ערים כפרים ובנינים
(יהודה ושומרון) מס' 418, תשל"ג-1971

היתר בניה

היתר זה משמש לצרכי בניה בלבד ואיננו מהווה הוכחת בעלות על הקרקע

היתר מס' 333 בקשה להיתר מס' 816/84

שם היישוב	מס' מגרש	תכנית מתאר/מפורטת	יעוד השטח
קרני שומרון	135		מגורים

	שם מלא	מס' ת.ז.	כתובת	טלפון
בעל ההיתר	פסל ישראל		קרני שומרון	
עורך הבקשה	קאופמן דוקטורס		הרצל 41 בתביה	43189
המהנדס האחראי	מריו רפפורט		רזיאל 7 נתביה	41883

הועדה המקומית לתכנון ובניה/ועדת המשנה לתכנון ובניה שומרון החליטה בישיבה מס' 4 מיום 12.4.84 לתת היתר בניה זה לבניית:

בית מגורים בקרני שומרון מגרש מס' 135 בשטח של 199.20 מ"ר.

וזאת בכפוף לתנאים אלו:

1. התכניות והנספחים המצורפים להיתר זה מהווים חלק אחד ובלתי נפרד מההיתר.
2. סימון המתווה בשטח ע"י מודד מוסמך.
3. סימון הגדר בשטח ע"י מודד מוסמך.
4. ביצוע מערכת סולרית.
5.
6. ובתנאי תשלום אגרות הבניה לפי הפירוט:

חלק המבנה	שטח/נפח	גובה אגרה ליחידה	סה"כ אגרה ליחידה
מגורים	150	276	41,400
	49.20	1220	60,024

ס"ה אגרה	
פקדון	135
ס"ה אגרה לתשלום	101,559

פקדון בסך 135 שולם בתאריך 20.3.84
תאריך תשלום אגרה 13.5.84
תאריך הוצאת ההיתר 30 MAY 1984
תוקף היתר בניה זה הוא ל- 3 שנים בלבד.
היתר זה איננו ניתן להעברה ללא אישור הועדה.
היתר זה על נספחיו יישמר באתר הבניה, ויוצג כנדרש בפני נציגיה המוסמכים של הועדה המקומית.

הממונה על מתן היתרים לעבודות בשטחים תפוסים לצרכים צבאיים
(צו מס' 997)
ב/ אדר' שלמה מושקוביץ

מרחב תכנון מקומי שומרון
מהנדס הועדה
חתימה
תאריך 30 MAY 1984

מזכיר הועדה המקומית

חותמת הועדה המקומית שומרון

צו בדבר חוק תכנון ערים כפרים ובנינים
(יהודה ושומרון) מס' 418, תשל"ב 1971

מרחב תכנון מקומי שומרון
הועדה המקומית לתכנון ובניה שומרון
תכנית מס' 216
ועדת המשנה לתכנון ובניה
בישיבתה מס' 4 מיום 12.4.84
החליטה
עדיר תעדת חבשנו
לתכנון ובניה שומ
מזכיר ועדת

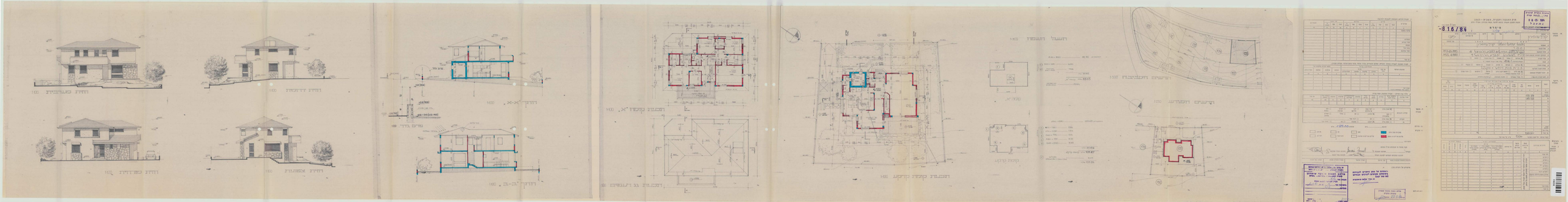
חזית דרומית 1:100
חזית מערבית 1:100
חזית צפונית 1:100
חזית מזרחית 1:100
חתך א-א 1:100
חתך ב-ב 1:100
תכנית קומת א' 1:100
תכנית גג רעפים 1:100
תכנית קומת עמודים 1:100
תכנית חניון 1:100
תכנית מגרש 1:100
מגרש 133
מגרש 134
מגרש 135
מגרש 136
מגרש 137
מגרש 138
מגרש 139
מגרש 140
מגרש 141
מגרש 142
מגרש 143
מגרש 144
מגרש 145
מגרש 146
מגרש 147
מגרש 148
מגרש 149
מגרש 150
מגרש 151
מגרש 152
מגרש