

משרד השיכון

מדינת ישראל

משרד השיכון

מצלם מצבות ופנואלים (טרמון הנציה)

9524-40

סמל:

פיתוח

הנושא:

א. א. 69

נפתח ב

א. 40

נסגר ב



שם וניק ארמון הנציב - פיתוח

גל-4-4938

מזוזה פיוז

מזוזה כריט: 000posp

17/09/2018

תאריך הדפסה

2-105-8-6-7

כתובת

סמל: 9524-40
הנושא: פיתוח
א. א. 69
א. 40
מצלם מצבות ופנואלים (טרמון הנציה)

9524-40

DRILL

(423000)
מ.י.ד.

(9501-40)

משרד השיכון

26.11.70

9524 40

א ל: מר ורדפטיק - מחוז הגליל.
מאת: מ. יסם, יחידה לבינוי ערים.

הנדון: פיתוח דרכים וחנייה שמונתיים
בשטחים משומעים בירושלים.

בהתאם לשיחתנו מיום 18.11.70 הנני מודיע שער היום
לא הצלחנו לקבל חומר רקע טופוגרפי לארבע הדוגמאות
לפיתוח השיטה שבנושא הנדון.

בגלל חשיבות העניין הנני מבקשך לשהף פעולה בקבלה חומר
רקע בקנה מדה 1:500 - 1:1000 לשטחים הבאים:

- (1) ארמון הנציב
- (2) שועפה, נבי סמואל
- (3) שרפה - ביה צפפה
- (4) נוה יקב

ב ב ר כ ה,

מיכאל יסם - אדריכל

07.11.20

DEPT. OF...

18

... ..

... ..

... ..
...

... ..

... ..

1)

2)

3)

4)

...

...

23.11.1970

א.כ.ב

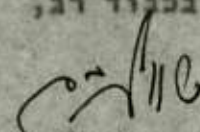
לכבוד
מר ד. בטט
רח" סירקין 34
תל-אביב

א.נ.י.

הנדון: מפה טוכוגרפית
ארטון הנציב - ירושלים

בהתאם לשיחתנו הנני מעביר אליך רצ"ב
2 טטים של 6 גליונות סמי אורגנינלים
מכ"א בק.מ. 1:500 שהוקטנו מ-1:250.

בכבוד רב,



ש. ווילנברג

מפקח ראשי לעבודות מדידה

הערות

- מר א.פ. רובינסון - ס/מנהל אגף להכנון והנדסה
- מר צ. גליוזמן - מנהל מחוז ירושלים
- מר י. דרנמלר - ס/מנהל אגף להכנון והנדסה
- מר פרי גרינברג - מחוז ירושלים

שו/נא

07.11.85

1985

1985

1985

1985

1985

1985

1985

1985

1985

1985

1985

1985

1985

1985

1985

1985

1985

8.11.1970

9524 40

לכבוד
מר א. יסקי - אודיסס
רח' חתם סופר 11
תל-אביב

fs

א.נ.א.

הנדון: מפה סומגריסית
צרום ירושלים

הצני לתעביר אליך ר"ב מפי אורביגול גליון
מס' 3 + הוספה, בק.מ. 1:1000, שהוכנו
במס' המדידות, מס' העבודה 5/5/83/3416.

לטיפולך.

בכבוד רב,

Handwritten signature

ש. יונגור
מפקח ראשי לעבודות מדידה

RRR

מר א.מ. רובינסון - ס/מנהל אגף הכנון והנדסה
מר ג. גלזמן - מנהל משרד השיכון בחוז י-ם
מר י. דובסלר - ס/מנהל אגף הכנון והנדסה
מר ג. זילברמן - שיכון והיחמה
מר א. גת - חב' למדידות, רח' יצחק שדה 36, ת"א
ר"ב מפי אורביגול גליון מס' 3 + הוספה.

טו/טז

6.11.1970

9524 40


לכבוד
מר ד. בטס
רה' סירקין 34
תל-אביב

א.ג.א.

הנדון: מדידות לצרכי חכנון בטסה "ארמון
הנציב" בירושלים

הנני להעביר אליך ר"ב 24 סמי אורגינלים
וכמו כן 24 אורגינלים של עבודות מדידה
אידון רשת 10x10 בקנ"מ 1:250.

בכבוד רב,


ש. וילנברג

מפקח ראשי לעבודות מדידה

הערות

מר א.פ. רובינסון - ס/מנהל אגף לתכנון והנדסה
מר צ. גלוצמן - מנהל מחוז ירושלים משרד השכון
מר י. דרכטלר - ס/מנהל אגף לתכנון והנדסה
מר גרינברג - מחוז ירושלים, משרד השיכון

שו/נא

07.11.0

0254 40

1957
1000
1000
1000

1000

1000
1000

1000
1000
1000

1000

1000
1000

1000

1000
1000
1000
1000
1000

1000

חברת מהנדסים לתכנון ופקוח בע"מ

הנדסה אזרחית • כבישים • שדות תעופה • פתוח שטחים • תנועה ותחבורה

תל-אביב
רח' בניהודה 194
טל. 239003
ירושלים, רח' כורש 12
טל. 20366

21.10.70

תל-אביב

התנה-כשום
 25.10.70
 החיק
 לעיון ולשילוח

לכבוד
מר וילנברג
משרד השכון
הקריה
תל - אביב

הנדון: מדידות בשטח "ארמון הנציב" בירושלים

א.נ.א.

1. בהמשך למכתבנו אליך בנדון מיום 14.10.70 ברצוננו להודיעך כי בשטח המדידה מתגוררים ערבים, ואף מעבדים שם שטחים.
2. הערבים מוציאים את היתדות ממקומן ובחלקה מעובדת אחת אף מונעים בכוח את המדידה.
3. למרות כל זאת אנו מקוים למסור לך את המדידות כפי שסוכם.

בכבוד רב,

חברת מהנדסים לתכנון ופקוח בע"מ.

העתק: אינג' ד. לוי

תל-אביב
רח' בניהודה 194
טל. 239003
ירושלים, רח' כורש 12
טל. 20366

20
20

חברת מהנדסים לתכנון ופקוח בע"מ

הנדסה אזרחית • כבישים • שדות תעופה • פתוח שטחים • תנועה ותחבורה

14.10.70

חל-אביב

9524-40
ש"ד הראשי
י"ט שרי תמ"א
19.10.70
1/1
20

לכבוד
מר וילנברג
משרד השכון
חל - אביב

א.נ.

הנדון: מדידות לצרכי תכנון בשטח "ארמון הנציב"
בירושלים.

1. בהתאם לדרישתך אנו הוזרים ומאשרים בזה כי נשלים את המדידות הנדונות עד 1.11.70
2. כזכור כוללת. המדידה איזון רשת 10X10 ובנוסף לכך פרטים אופייניים.
3. הרשת תוגש, כפי שסוכם, בקנמ" 1:250.
4. אנו מקווים כי בעתיד תינחנה לנו אפשרויות לבצע עבורכם מדידות בתנאים רגועים יותר.

בכבוד רב,

חברת מהנדסים לתכנון ופקוח בע"מ.

9524-94

17 אויגוסט 1970

(לכתובת פנומית במשרדו הממשלתי)

מזכר

תאריך 12/א/70	אל וואן זינג
מספר	מאת ו. קייסלר
הנדון: מזכיר וואן זינג	

ו. וואן זינג
 פון 20/20
 אסעט צופינג אד 5/5
 זעטע וואס אן
שטא. היסטאריע

הערק
 וואן זינג
 הערען? געזען
 וואן זינג, און און זינג ✓

RECEIVED

1971

1	10/10/71
2	10/10/71
3	10/10/71
4	10/10/71
5	10/10/71
6	10/10/71
7	10/10/71
8	10/10/71
9	10/10/71
10	10/10/71

10/10/71

16. 10. 70 = 10/10/71

10/10/71

13.10.1970

9524-40
9527-40

9524 40

אל : מר י. דרכסלר - ס/מנהל אגף להכנון והנדסה

סאח: ש. וילנברג

fi

הנדון: מדידות רשת בירושלים:

(1) ארטון הנציב (2) בית צפחה (3) שפח

בהסך לישיבה שהתקיימה אצל מנהל מחוז י-ט ביום 12.10.70
ובהסך למזכרך בנושא הנדון מיום 12.10.70 (בו נתבקשתי
לגמור מדידות רשת לשלב א' במקומות הנ"ל עד ליום 19.11.70),
הנני להודיעך שביום 24.9.70 נשלחו על ידי הוראות מדידה
לה"ה גה ושרג-קרמין, כמו כן ניתנו הוראות מדידה למשרד
משולם כהאריץ הנ"ל.

הנני שמה לחודיעך שכל המטרדים הללו הבטיחוני לסיים את
עבודתם ולמסור לנו את רשתות המדידה לשטחים הללו עד
ליום 1.11.70.

ב ב ר כ ה ,

ש. וילנברג

ש. וילנברג

מפקח ראשי לעבודות מדידה

צוות

מר א. אולניק - מנהל אגף להכנון והנדסה

מר צ. גלוזמן - מנהל משרד השיכון מחוז ירושלים

מר א. כץ - כאן

שו/נא

0121.09.31

1977
07 1977

1977.09.31
1977.09.31

0121.09.31

1977.09.31
1977.09.31

1977.09.31
1977.09.31
1977.09.31
1977.09.31
1977.09.31

1977.09.31
1977.09.31
1977.09.31

1977.09.31

1977.09.31

1977.09.31

1977.09.31

1977.09.31
1977.09.31
1977.09.31

1977.09.31

9501-40-44

מסדר השיכון

24.9.1970

9524 40

לכבוד
מר א. גת
חברה למדידות והנדסה אזרחית בע"מ
רחוב יצחק שדה 34
תל-אביב

+

א.נ.י.

הנדון: ירושלים דרום

רצ"ב הננו להעביר אליכם רשימת קואורדינטות עם גבהים ונקודות מוליגוניים באיזון ארצי שמקשר כל הגבהים של נקודות הקבע לעיר ירושלים.

הנכם מתבקשים להתחיל מיר בסימון ואיזון רשת 20x20 לאחר גמר סימון כביש גישה לשטח בניה שלב א', עם תוספת איזון ב- 5x5, וכן נקודות אוטיאניות בגלל שיפועי קרקע גדולים.

היות וכל הגבהים הם קשורים לעיר ירושלים, נבקשכם להעביר אותם מ- B.M ממסלתי לשטח הנ"ל, ע"פ שנוכל להתקשר לקוי מים וביוב עירוניים.

נא להעביר אלינו הערכה הקציבית, כדי שנוציא הזמנת עבודות מדידה.

יש צורך לשרטט מפה רשת בק.מ. 1:250.

בכבוד רב,

ש. זילנברג

ש. זילנברג

מפקח ראשי לעבודות מדידה

הערות

- מר א. אולניק - מנהל אגף לחכנון והנדסה
- מר צ. גלוצמן - מנהל מחוז ירושלים
- מר י. דרכסלר - ס/מנהל אגף לחכנון והנדסה

שו/נא

1077-1070

00 1200

1077-1070

1077-1070
1077-1070
1077-1070

1077-1070

1077-1070

1077-1070

1077-1070

1077-1070

1077-1070

1077-1070

1077-1070

1077-1070

1077-1070

1077-1070

1077-1070

1077-1070

1077-1070

1077-1070

רשימת קואורדינטות של נקודות קבע
(פוליגונים) וגבהים באיזון עם
קשר לאיזון ארצי.

גובה ברגל	קואורדינטות		מס' נקודת קבע (פוליגון)
	X	Y	
793.59) קרע 784.24)	125.645.42	168,688.75	334 מ
840.94	127.016.40	167,095.71	336 מ
גובה ב.ז.20. 778.06	126,547.09	169.112.14	337 מ
סימון צבע בפינה בית 736.02	127.747.69	169.386.01	339 מ
ברזל זווית 0.10 800.95	125.975.80	166.577.89	335 מ

9524-40

משרד השיכון

21.9.1970

(440 03)

י"ג

לכבוד
מר א. יסקי - אדריכל
רחוב חתם סופר 11
תל-אביב

א.נ.א.

הנדון: מפה טופוגרפית - הגדלה
דרום ירושלים

רצ"ב הנני להעביר אליך 2 גליונות סמי אורגינלים
בק.מ. 1:5000, לטיפולך.

בכבוד רב,

ש. וילנברג

ש. וילנברג
מפקח ראשי לעבודות מדידה

העתק

מר א. אולניק - מנהל אגף לתכנון והנדסה
מר צ. גלזמן - מנהל מחוז ירושלים
מר י. דרכסלר - ס/מנהל אגף לתכנון והנדסה

שו/נא

12-24-68

ST. B. 12

(CO 050)

ST. B. 12
ST. B. 12 - ST. B. 12
ST. B. 12 - ST. B. 12
ST. B. 12

ST. B. 12
ST. B. 12 - ST. B. 12
ST. B. 12

ST. B. 12 - ST. B. 12 - ST. B. 12
ST. B. 12 - ST. B. 12

ST. B. 12


ST. B. 12

ST. B. 12
ST. B. 12 - ST. B. 12

ST. B. 12
ST. B. 12 - ST. B. 12
ST. B. 12 - ST. B. 12
ST. B. 12 - ST. B. 12

ST. B. 12

ת"ד
מהודסים
סתכונים
יועצים



שרותי הנדסה בישראל בע"מ

כרטיס
מס' 410
9521
המשרד הראשי
ת"א
1- תשרי תשל"א 10.70
6
וייל קריק
ת"א - אביב

תל-אביב, 30.9.70

2800 / 2431

לכבוד
מר ש. וילנברג
מפקח ראשי לעבודות מדידה
משרד השכון
תל - אביב

א.נ.ג.

הנדון: ירושלים דרום

הננו מאשרים בתודה קבלת מכתבכם מיום 24 דנא.

מחוך לימוד מוקדם של החומר וסיורים באחר הננו מניחים כי
השטח לסימון ואיזון רשת יסתכם בשלב א" בכ- 500 דונם.

הערכתנו לסימון רשת 20 x 20 ואיזונה 5 x 5 היא 60 ל"י לדונם
כולל קשר גובה.

בכבוד רב,
א. גח

רס/צש

SECRET

SECRET

SECRET

SECRET

SECRET

SECRET

SECRET

SECRET

9524 40

משרד השיכון

3.12.69

440.03

אל : ארכיון מפות, משה"ש, מחוז ירושלים
מאח: ש. וילנברג

הנדון: 10 סמיאורגיללים דרום מזרח ירושלים

ר"ב הנני שולח לכם חזרה את 10 הסימאורגיללים
של דרום מזרח ירושלים שלקחתי אצלכם. מס' העבודה
3/5/63/2207

ג ב ר כ ה ,

ש. וילנברג

מפקח ראשי לעבודות מדידה

שו/שכ

9524-410

משרד השיכון

17.3.69 הקריה

9501.40

ה ל: סר פלג, מנהל מחוז ירושלים, טשה"ט.
טאת: ט. וילברג.

הצדון: מפת טופוגרפיה-זרזם מזרח ירושלים.

מב"ב הנבי מעביר אליך 2 סטים (כ"א ג-11 בליונות), של מפה טופוגרפית דרום-מזרח י-ט, בק"מ 1:1250 (כולל מפה ארסון הנשיא נמחנה אלצבי).

המפה כולל 10.000 דובס.

המפה נעשתה במח' הסדירות ה"א, בשיטה פוטוגרוסטריה. מס' העבודה 3/5/83/2207.

ב ב ר כ ה,

ט. וילברג,

מפקח ראשי לעבודות סדירות.

לופה: 2 סטים, כב"ל.

ההערות: סר ה. פבל, טטבכ"ל.

" א.פ. רובינסון, ט/מנהל אגף להכנת פיזי.
" ה. רון, מנהל זמח הטכנית, טשה"ט, י-ט.

100

UNITED STATES

DEPARTMENT OF JUSTICE

WASHINGTON

IN RE: [Illegible]

[Illegible]

[Illegible]

[Illegible]

[Illegible]

[Illegible]

[Illegible]

[Illegible]

[Illegible]

[Illegible]

[Illegible]