

~~67/36~~

80/7

מדינת ישראל

הגנר
~~משרד המשפטים~~

13 הקמת יחיד

מס'ד

הגנר

140 קוטג'ים בימית - המשך בתיק 140

חלקי: 5077/75056/77 (המשך בתיק 2)

הקפא: סוף-הליך אנטקסון

5/1978 - 18/1977

4508
~~efas6 ps~~
תיק מס'

מחלקה

עג - 1/7473



שם: 140 קוטג'ים בימית (המשך בתיק 2)


גל - 1 - 7473

מזהה פיזי: 109.18/1 - 50
מס פריט: 192936

מזהה לוגי: 02-106-01-07-05
כתובת: 27/08/2013

תוכנית		מדידת	
שטח (מ"ר)	8,117.25	שטח (מ"ר)	7,111.35
שטח (מ"ר)	11,111.35	שטח (מ"ר)	2,332.15
שטח (מ"ר)	20.278	שטח (מ"ר)	29.278
שטח (מ"ר)	1.576	שטח (מ"ר)	

שם	כמות	יחידה
קוטר 100	1	מטר
קוטר 150	1	מטר
קוטר 200	1	מטר
קוטר 250	1	מטר
קוטר 300	1	מטר
קוטר 350	1	מטר
קוטר 400	1	מטר
קוטר 450	1	מטר
קוטר 500	1	מטר
קוטר 550	1	מטר
קוטר 600	1	מטר
קוטר 650	1	מטר
קוטר 700	1	מטר
קוטר 750	1	מטר
קוטר 800	1	מטר
קוטר 850	1	מטר
קוטר 900	1	מטר
קוטר 950	1	מטר
קוטר 1000	1	מטר

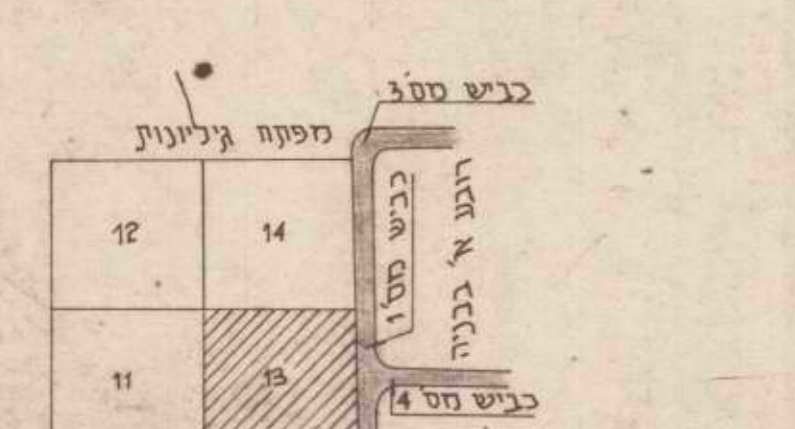


36
35
34
33
32
31
30
29
28
27
26
25
24
23
22
21

335
336
337
338
339
340
341
342
343
344
345
346
347
348
349
350

דונט א רבניה

הערב:
דקרא והטות ראה תקנת חס' 55185/11511



תכנית זו מבטלת את תכנית מס' 57042/2003 ובאה במקומה.

משרד השיכון
מינהל לבניה כפרית וישובים חדשים

חברה למדידות והודעה אורחית (ולקול) בע"מ
תל אביב חיפה

מרכז אזורי פיתחת רפית
רובע ב' (שינוי).
תכנית לישור שטח
גיליון מס' 13

הוכן עבור:
תכנית מס' 55185/11513
סקר: אשיר
בקר: אשיר
תאריך: 11.75
סקה מס': 1:500

מס' תכנון	55185
תאריך תכנון	11/11/15
מס' תכנון	232/25
מס' תכנון	232/26
מס' תכנון	232/27
מס' תכנון	232/28
מס' תכנון	232/29
מס' תכנון	232/30
מס' תכנון	232/31
מס' תכנון	232/32
מס' תכנון	232/33
מס' תכנון	232/34
מס' תכנון	232/35
מס' תכנון	232/36
מס' תכנון	232/37
מס' תכנון	232/38
מס' תכנון	232/39
מס' תכנון	232/40
מס' תכנון	232/41
מס' תכנון	232/42
מס' תכנון	232/43
מס' תכנון	232/44
מס' תכנון	232/45
מס' תכנון	232/46
מס' תכנון	232/47
מס' תכנון	232/48
מס' תכנון	232/49
מס' תכנון	232/50
מס' תכנון	232/51
מס' תכנון	232/52
מס' תכנון	232/53
מס' תכנון	232/54
מס' תכנון	232/55
מס' תכנון	232/56
מס' תכנון	232/57
מס' תכנון	232/58
מס' תכנון	232/59
מס' תכנון	232/60
מס' תכנון	232/61
מס' תכנון	232/62
מס' תכנון	232/63
מס' תכנון	232/64
מס' תכנון	232/65
מס' תכנון	232/66
מס' תכנון	232/67
מס' תכנון	232/68
מס' תכנון	232/69
מס' תכנון	232/70
מס' תכנון	232/71
מס' תכנון	232/72
מס' תכנון	232/73
מס' תכנון	232/74
מס' תכנון	232/75
מס' תכנון	232/76
מס' תכנון	232/77
מס' תכנון	232/78
מס' תכנון	232/79
מס' תכנון	232/80
מס' תכנון	232/81
מס' תכנון	232/82
מס' תכנון	232/83
מס' תכנון	232/84
מס' תכנון	232/85
מס' תכנון	232/86
מס' תכנון	232/87
מס' תכנון	232/88
מס' תכנון	232/89
מס' תכנון	232/90
מס' תכנון	232/91
מס' תכנון	232/92
מס' תכנון	232/93
מס' תכנון	232/94
מס' תכנון	232/95
מס' תכנון	232/96
מס' תכנון	232/97
מס' תכנון	232/98
מס' תכנון	232/99
מס' תכנון	232/100

מס' תכנון: 55185

מס' תכנון: 232/25

מס' תכנון: 232/26

מס' תכנון: 232/27

מס' תכנון: 232/28

מס' תכנון: 232/29

מס' תכנון: 232/30

מס' תכנון: 232/31

מס' תכנון: 232/32

מס' תכנון: 232/33

מס' תכנון: 232/34

מס' תכנון: 232/35

מס' תכנון: 232/36

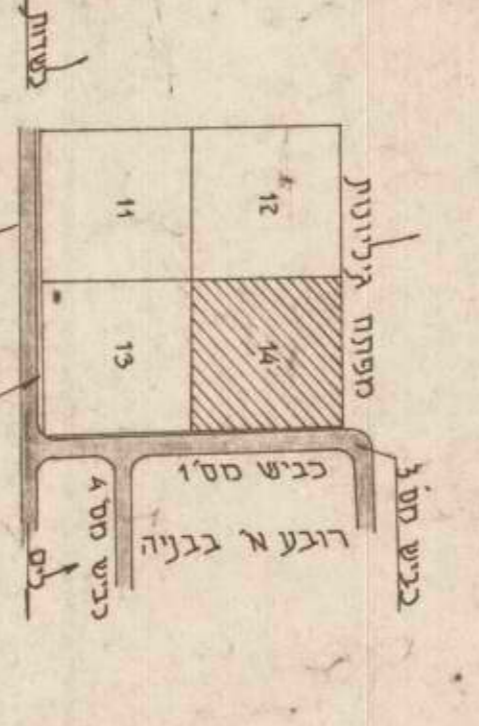
מס' תכנון: 232/37

מס' תכנון: 232/38

מס' תכנון: 232/39

מס' תכנון: 232/40

מס' תכנון: 232/41



השיון

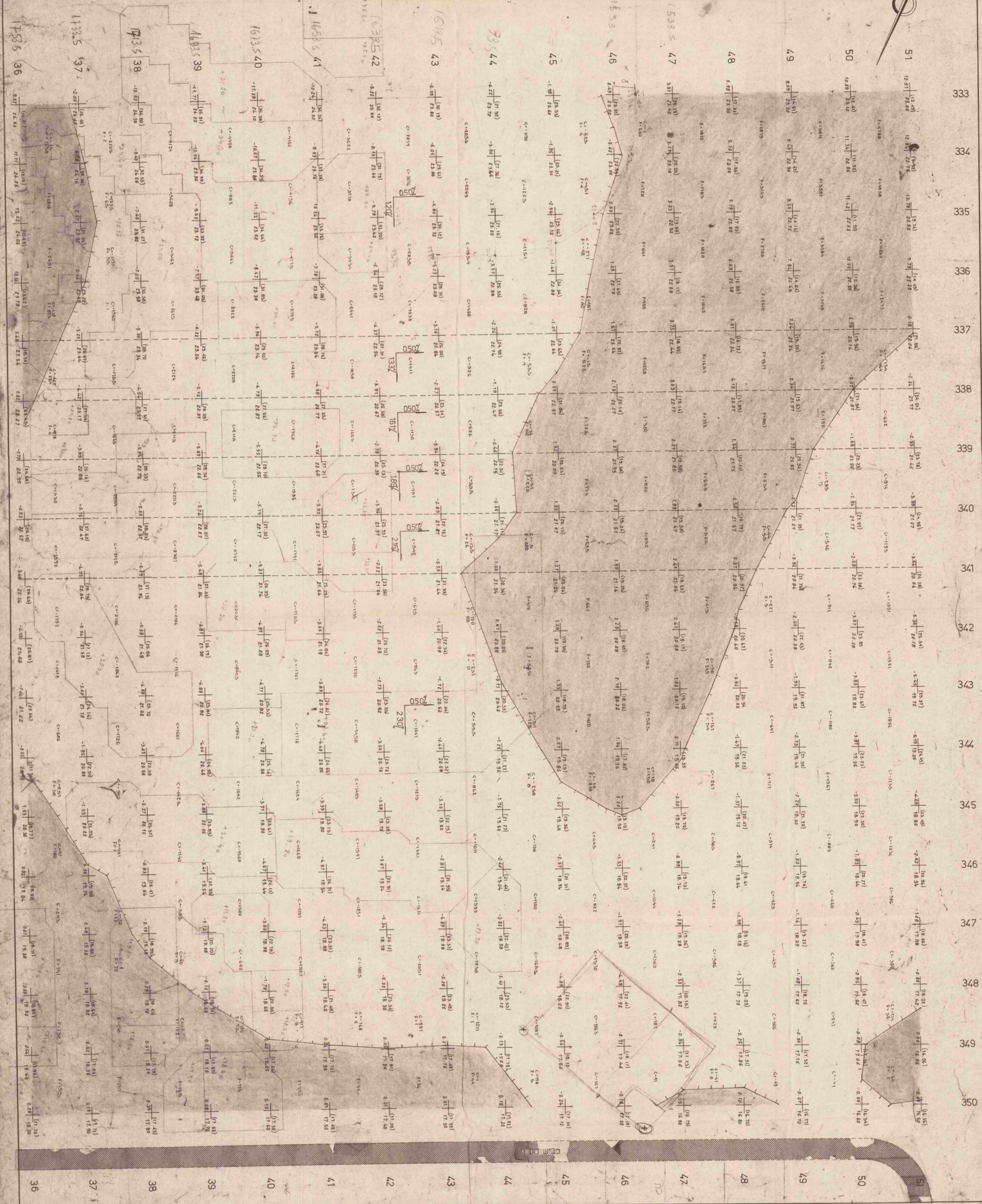
מיקום: **מס' תכנון: 55185**

מס' תכנון: 232/25

מס' תכנון: 232/26



מס' תכנון: 232/27

מס' תכנון: 232/28

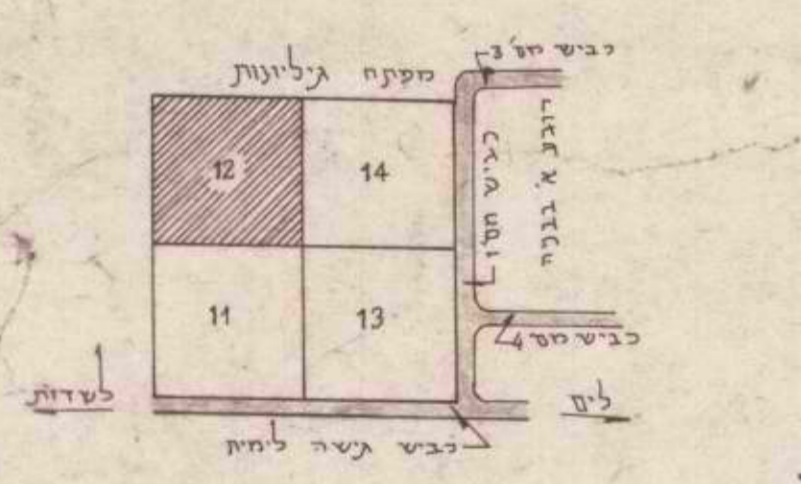


מספר ת.ק. (1)	6.11.75
מספר ת.ק. (2)	7.11.75
מספר ת.ק. (3)	11.11.75
מספר ת.ק. (4)	20.2.76
מספר ת.ק. (5)	23.2.76
מספר ת.ק. (6)	2.5.76
מספר ת.ק. (7)	13.3.77

רשום כמות
מספר ת.ק. (1) 11.11.75
מספר ת.ק. (2) 7.11.75
מספר ת.ק. (3) 6.11.75



הערה:
חוקר והעיתן ראה תכנית חמ" 55185/11512



3

תכנית זו מבטלת את תכנית מס' 57042/2002 ובאה במקומה.

משרד השיכון
מינהל לבניה כפרית וישובים חדשים

חברה למדידות והנדסה אורחית (1971) בע"מ

תל אביב ח.פ.ס

מרכז אזורי פיתוח רפ"ח
רבע ב' (שינוי)

תוכן עמוד:
תאריך: 11.75
מספר: 55185/11512
סקala: 1:500

תמונה
 1:1000
 1:500
 1:250
 1:125
 1:62.5
 1:31.25
 1:15.625
 1:7.8125
 1:3.90625
 1:1.953125
 1:0.9765625
 1:0.48828125

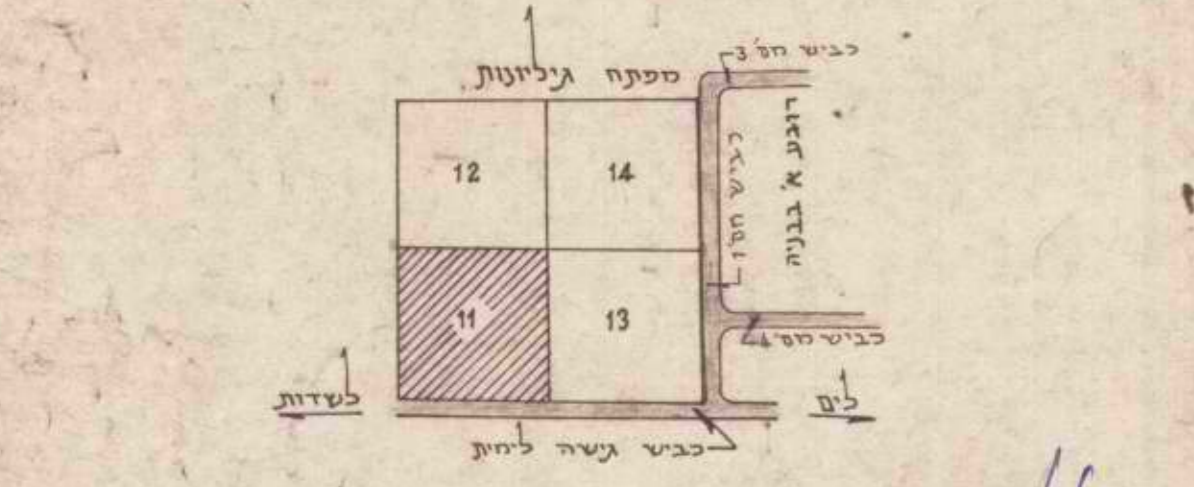
ישוים כמורה
 הוכחה ורישום סמל
 דיון ופיקוח
 תאריך

- הערות:**
1. הכנית זו מיועדת לעבודות יסוד שטח בלבד. את הכבישים יש לבצע לפי הכניות שהתפרסמו בכפר.
 2. הגבהים בהכנית זו הם בעמקי הבהים הממוינים של המרכז האזורי.
 3. כל הגבהים בהכנית על-עבודות קמע 1 - BM סגובה 16.69 והנמוכה במינה העמור מטרית של סכנה מס' 108 שברובע א.
 4. כל העבודות הנובעות בהתאם למפרט סכני כללי לכבישים הורחבו השולחן למימון ולכבישים, האנה לתכנון נהגיה - משרד השיכון, אפריל 1974.
 5. המילוני הורחב בהידור רגיל, בהתאם לרישום סניף ב-9 של המפרט.
 6. המרחק בין קני הרוח הוא 20.00 מ'.
 7. שיפוע המדרון בגבולות עבודות העמור הוא 1:3.

סקרא

רום קדום קיימת (2859) הפרש בין רום מתוכנו לרום קיים (מימון) 150.00
 רום מתוכנו 150.00
 רום קיים 150.00
 הפרש 150.00

מימון
 חפירה
 כביש קיים



תכנית זו מבטלת את תכנית מס' 57042/2000 ובאה במקומה


משרד השיכון

מינהל לבניה כפרית וישובים חדשים

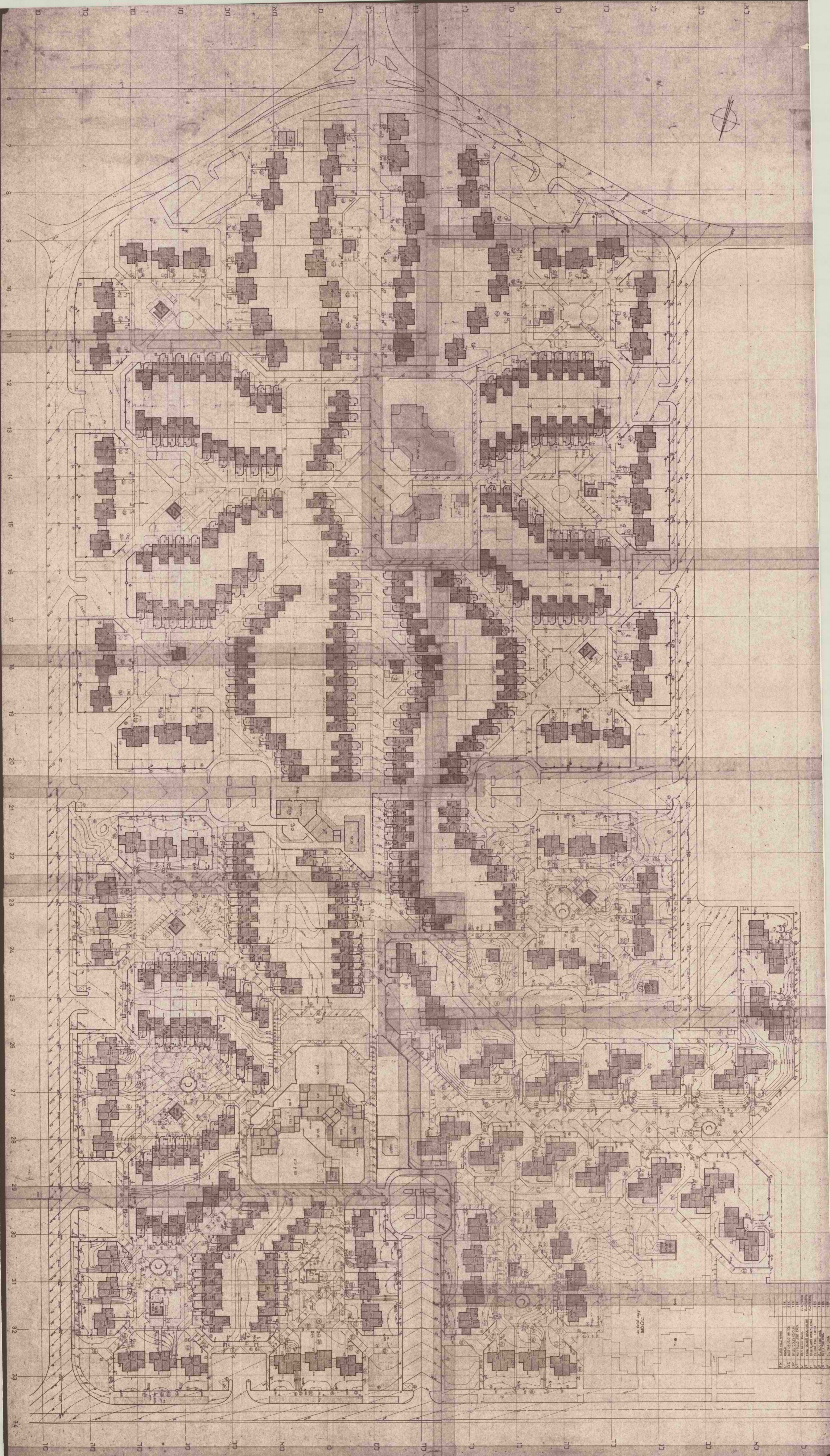
חברה למדיניות והנדסה אורחית (1971) בע"מ
 תל אביב חיפה

מרכז אזורי פיתוח רפיה
 רובע ב (שיני)
 תכנית ליסוד
 שטח
 גניזון מס' 11

הוכן ע"י	התכנית מס'	55185/1111
מאת	מאת	
תאריך	תאריך	
מס' 1175	מס' 1:500	



36
 35
 34
 33
 32
 31
 30
 29
 28
 27
 26
 25
 24
 23
 22
 21



11	11
12	12
13	13
14	14
15	15
16	16
17	17
18	18
19	19
20	20
21	21
22	22
23	23
24	24
25	25
26	26
27	27
28	28
29	29
30	30
31	31
32	32
33	33
34	34

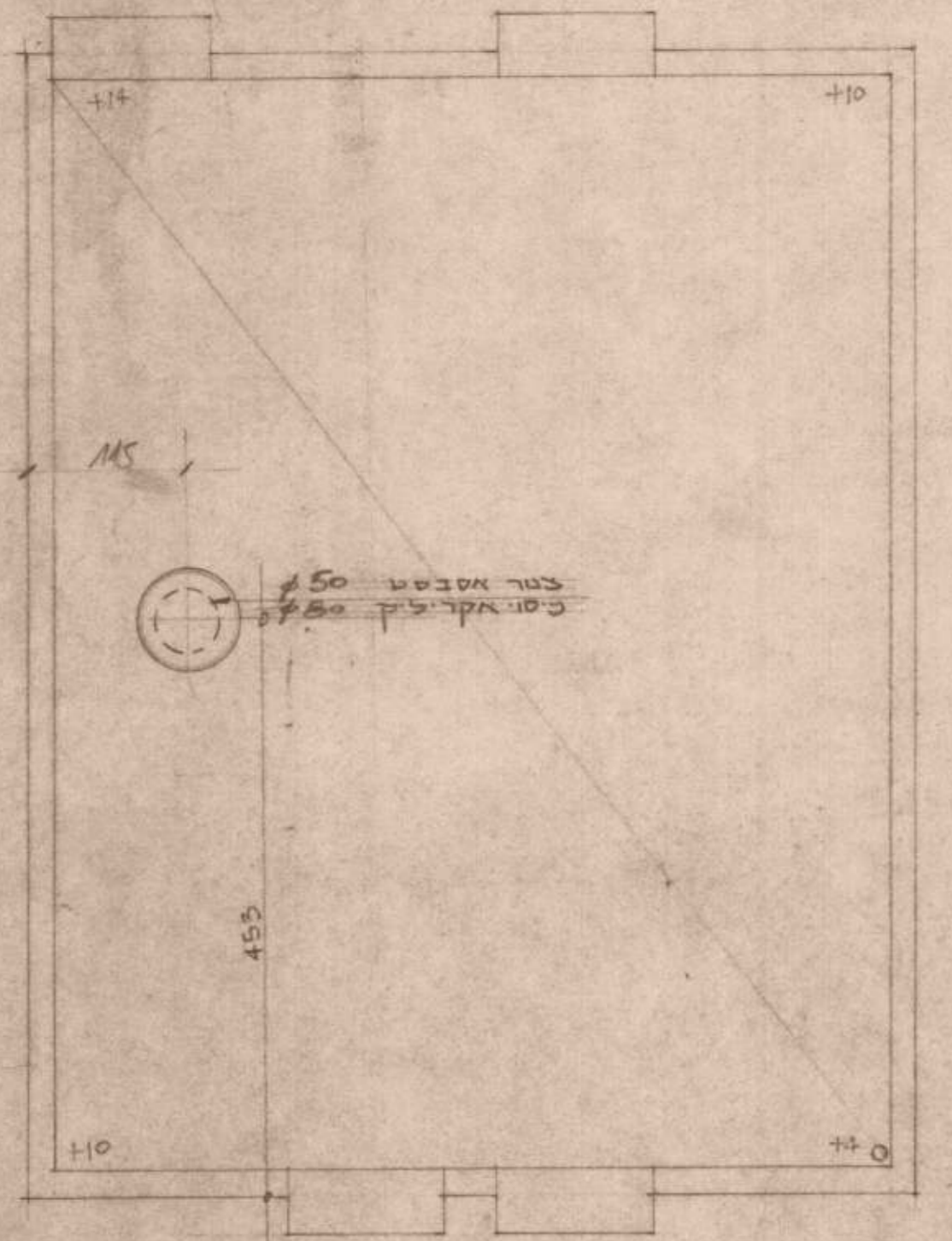
משרד תכנון ונדל"ן
 ת.ד. 1000
 תל אביב-יפו

1	2	3	4	5	6	7	8	9	10	11	12	13	14	15	16	17	18	19	20	21	22	23	24	25	26	27	28	29	30	31	32	33	34	
א	ב	ג	ד	ה	ו	ז	ח	ט	י	יא	יב	יג	יד	טו	טז	יז	יח	יט	כ	כא	כב	כג	כד	כה	כו	כז	כח	כט	ל	לא	לב	לג	לד	לה

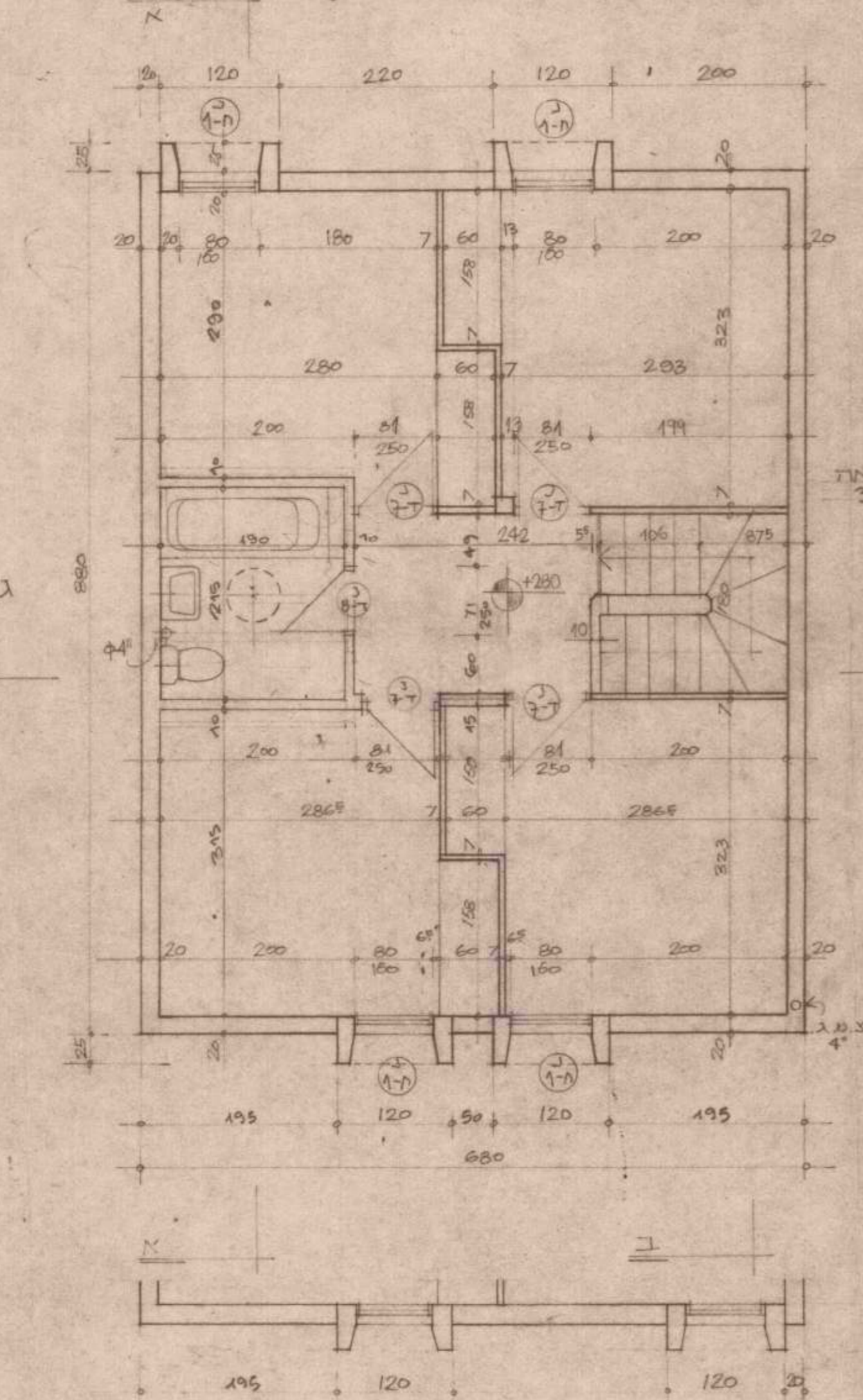
פד"ר ערסל
 משרד תכנון
 מנהל לנתר במרת
 ויישובים חרשים
 4234567890

מספר תעודת זהות
 7532012

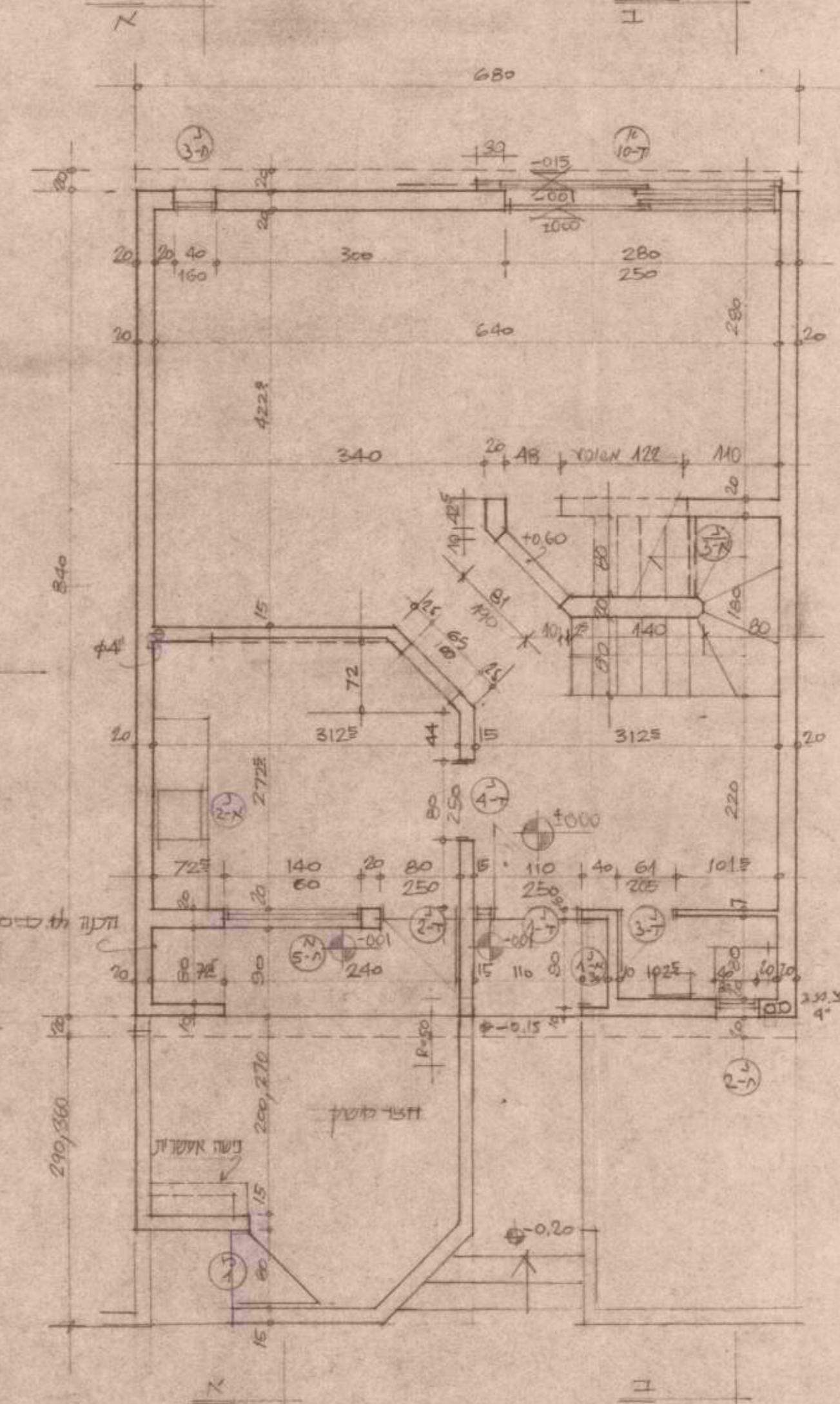
מספר תעודת זהות
 4000



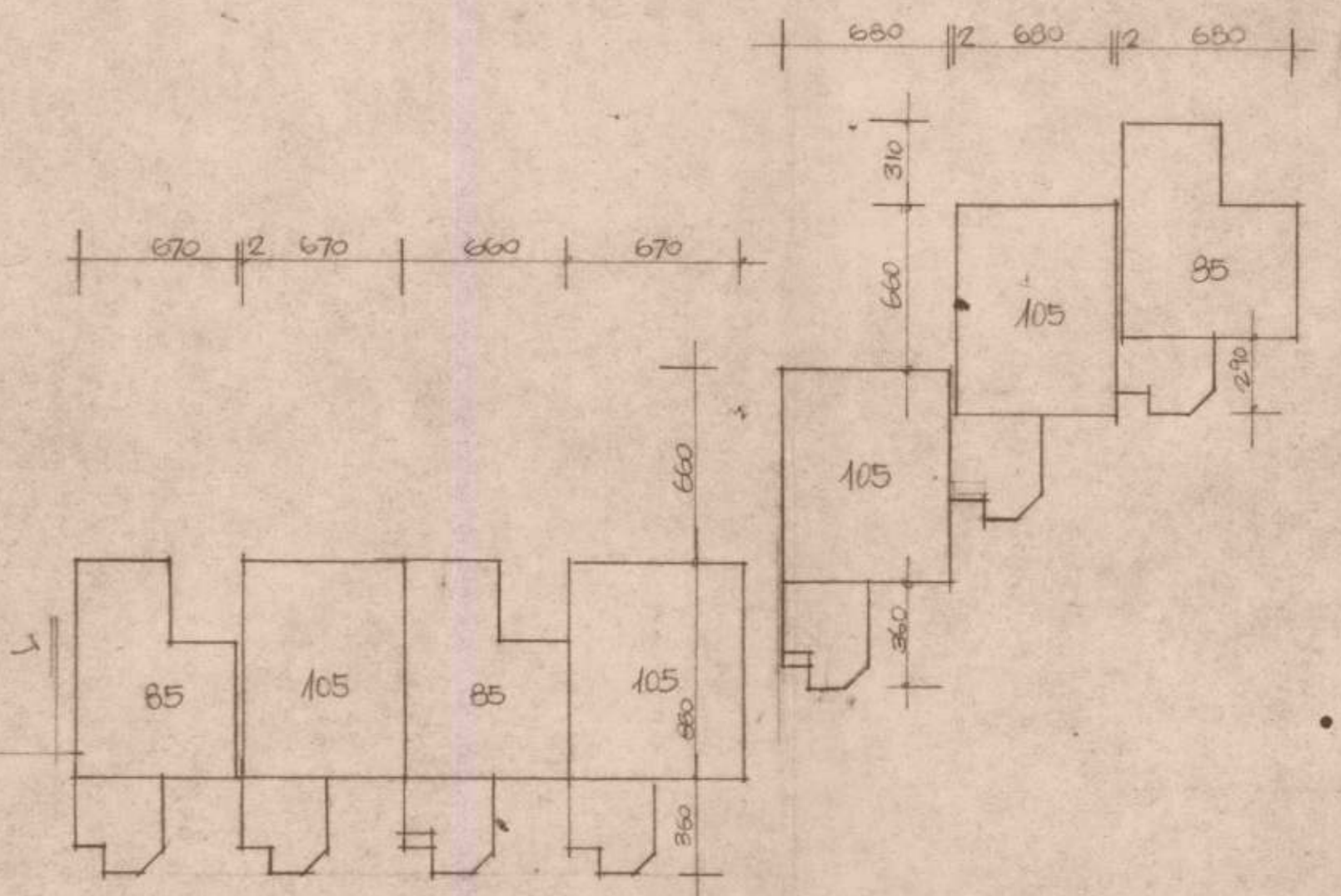
תוכנית קרקע
45.5 מ. x 14.5 מ.



קומת קרקעית
ק. 1

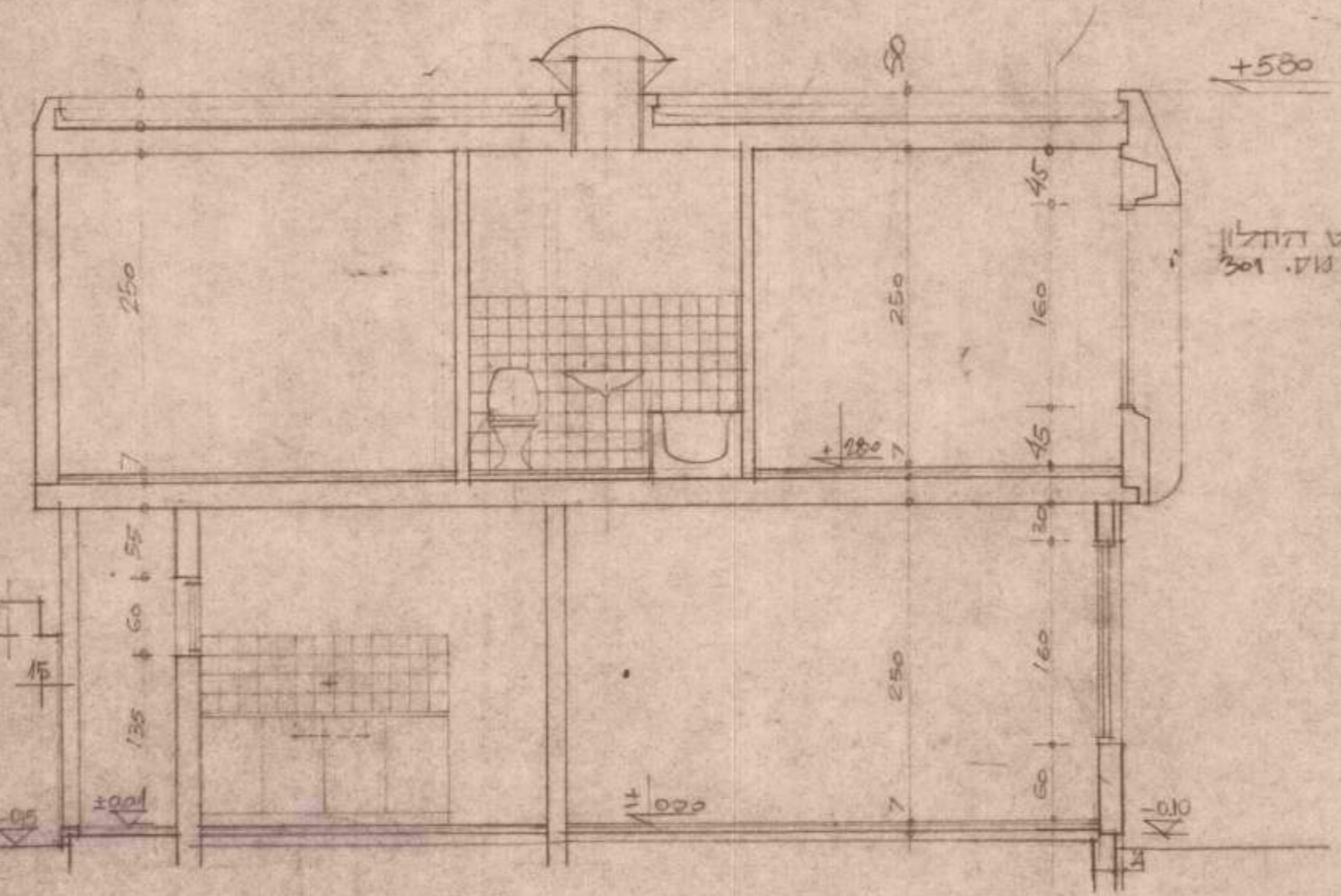


קומת קרקעית
ק. 2

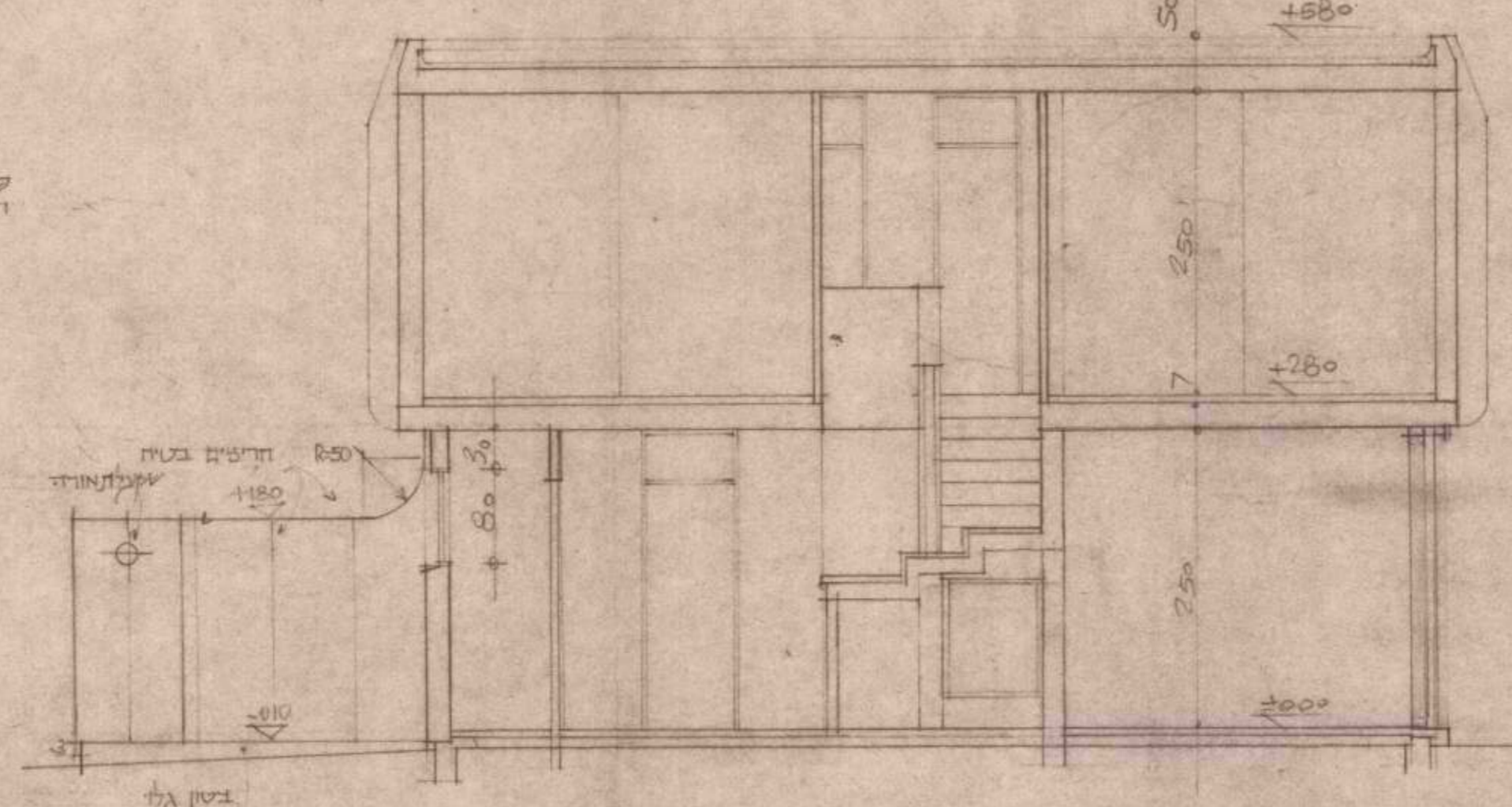


פרופ' יחידות ובנין 1-250

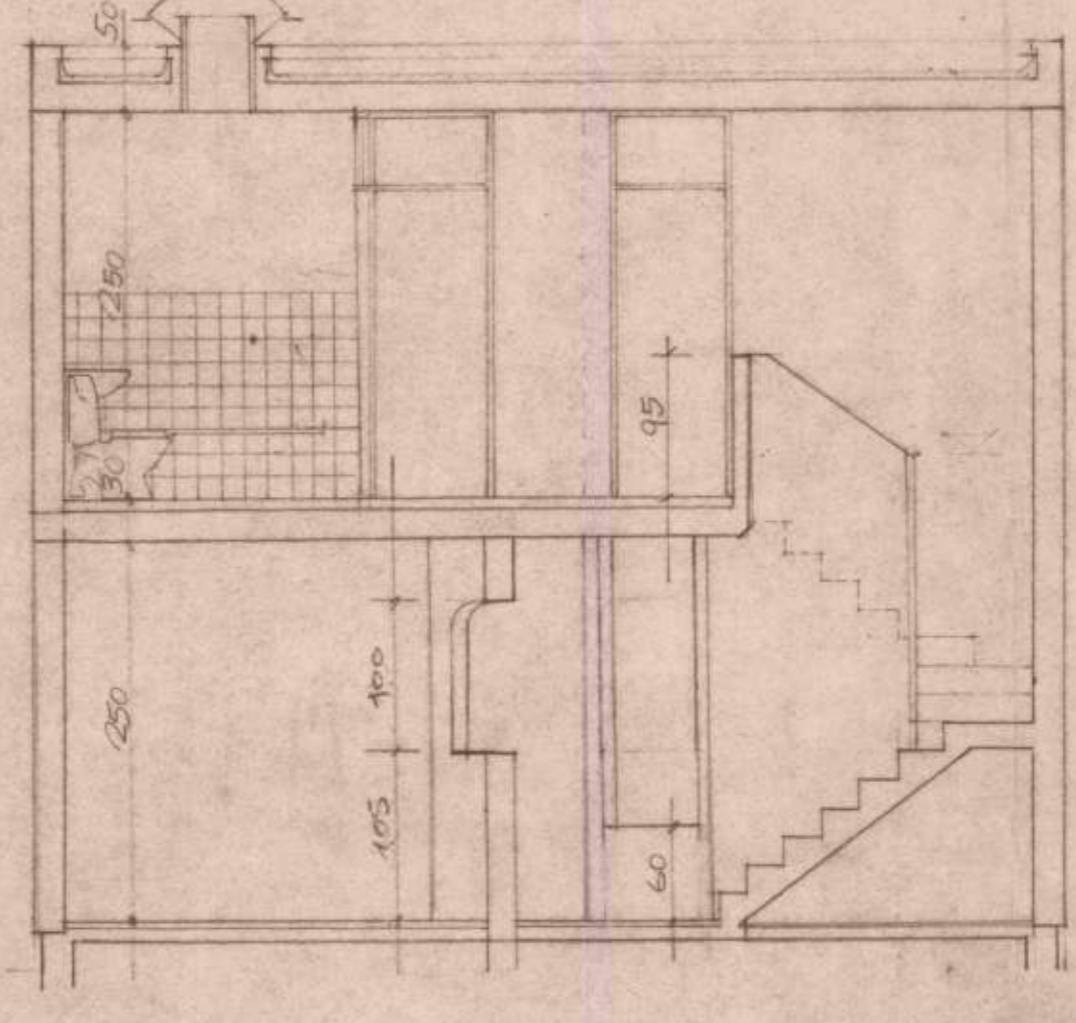
תכנית קומת בטון
ק. 3



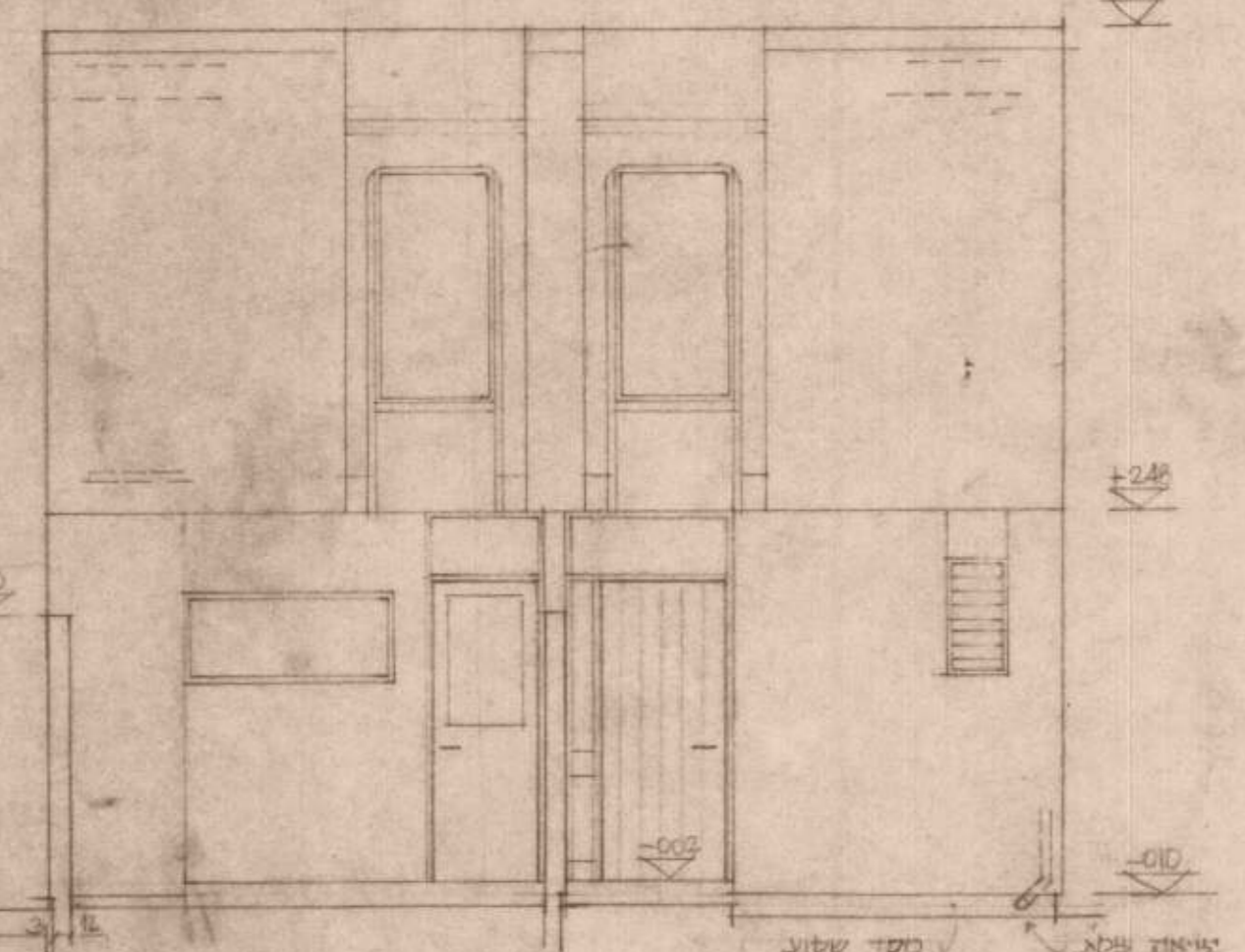
חיתוך א-א



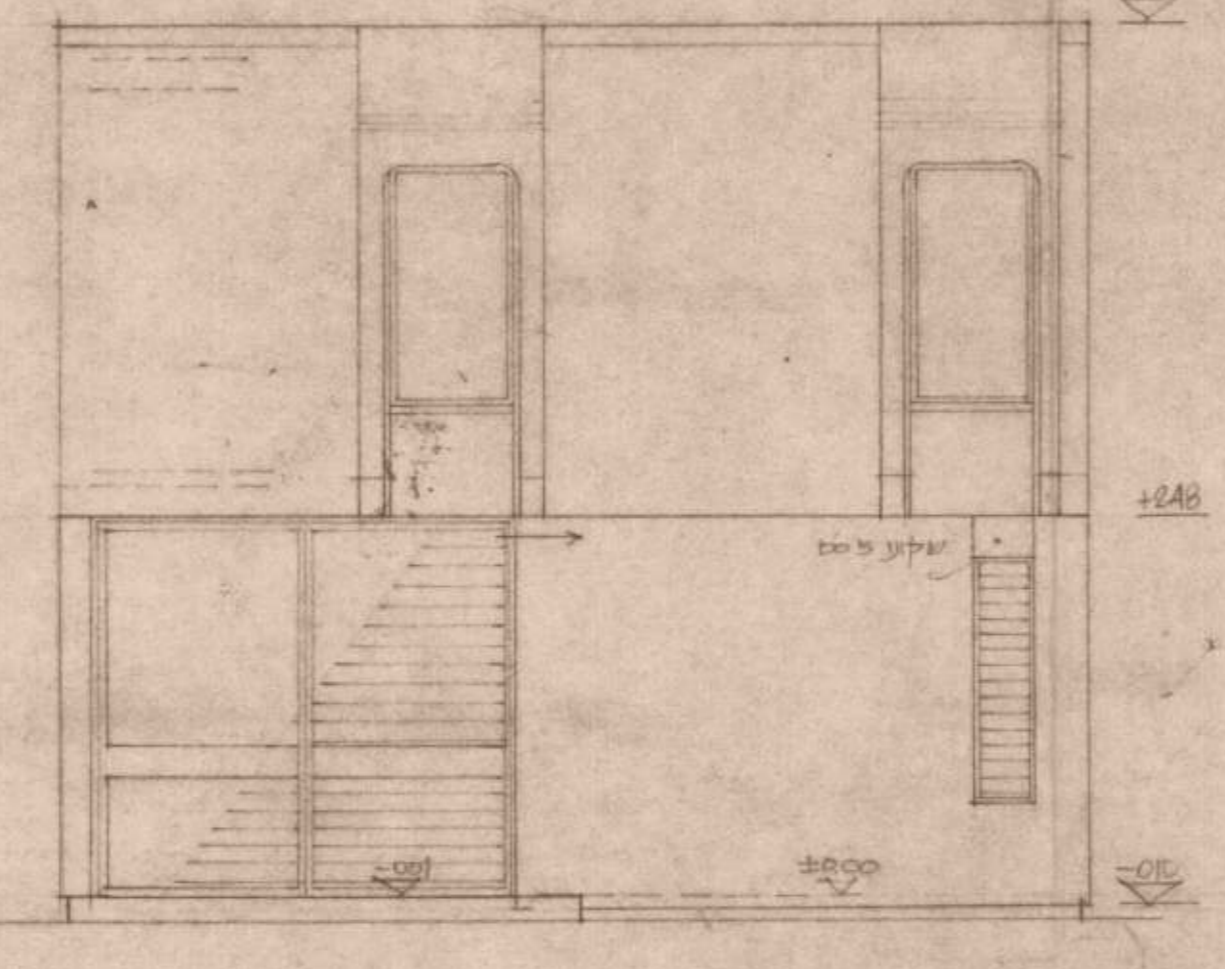
חיתוך ב-ב



חיתוך ג-ג



חזית קרקעית



חזית אחרונה

לפי המבצע ולקראת מסיבות ולתוכנית למתכנן על כל סוגי טעיה.

המספר הוא לא מאמץ או מאמץ כנס המספר במבצעו.

מספר	תיאור
1	
2	
3	
4	
5	
6	
7	
8	
9	
10	
11	
12	
13	
14	
15	
16	
17	
18	
19	
20	
21	
22	
23	
24	
25	
26	
27	
28	
29	
30	
31	
32	
33	
34	
35	
36	
37	
38	
39	
40	
41	
42	
43	
44	
45	
46	
47	
48	
49	
50	
51	
52	
53	
54	
55	
56	
57	
58	
59	
60	
61	
62	
63	
64	
65	
66	
67	
68	
69	
70	
71	
72	
73	
74	
75	
76	
77	
78	
79	
80	
81	
82	
83	
84	
85	
86	
87	
88	
89	
90	
91	
92	
93	
94	
95	
96	
97	
98	
99	
100	

מדינת ישראל
 משרד השכון
 מנהל לבניה במרית
 ויושבים חדשים

6

1234567890

שוקד תקצר
 שמואל שקד אדריכל
 חיים קפן אדריכל

עבודה ימית קוטב 45/50

חוכנית תכנית חתכים חתמות

G 2 0 3 N

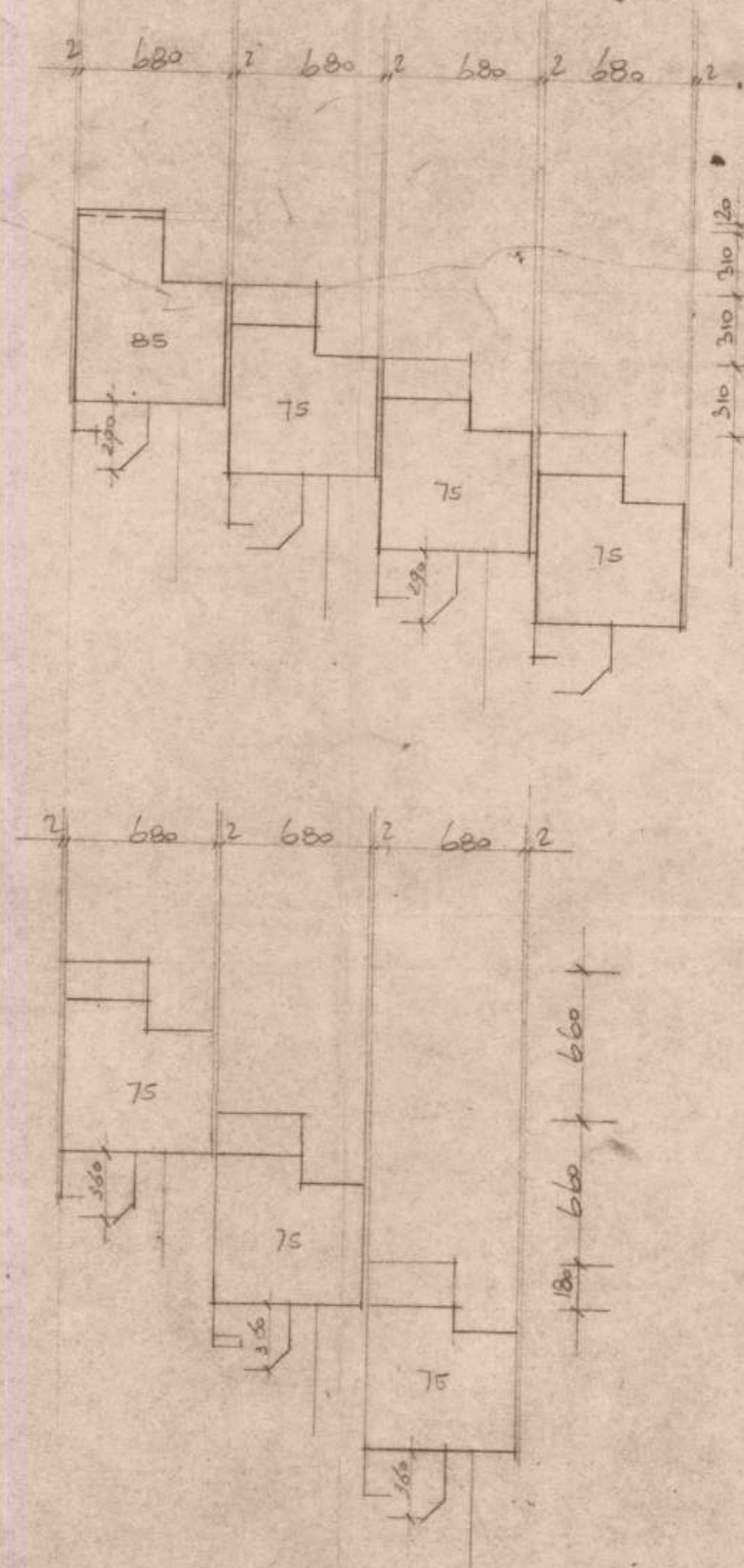
קנה מידה 1:50 תאריך 5.5.75

שרטוט ביקר

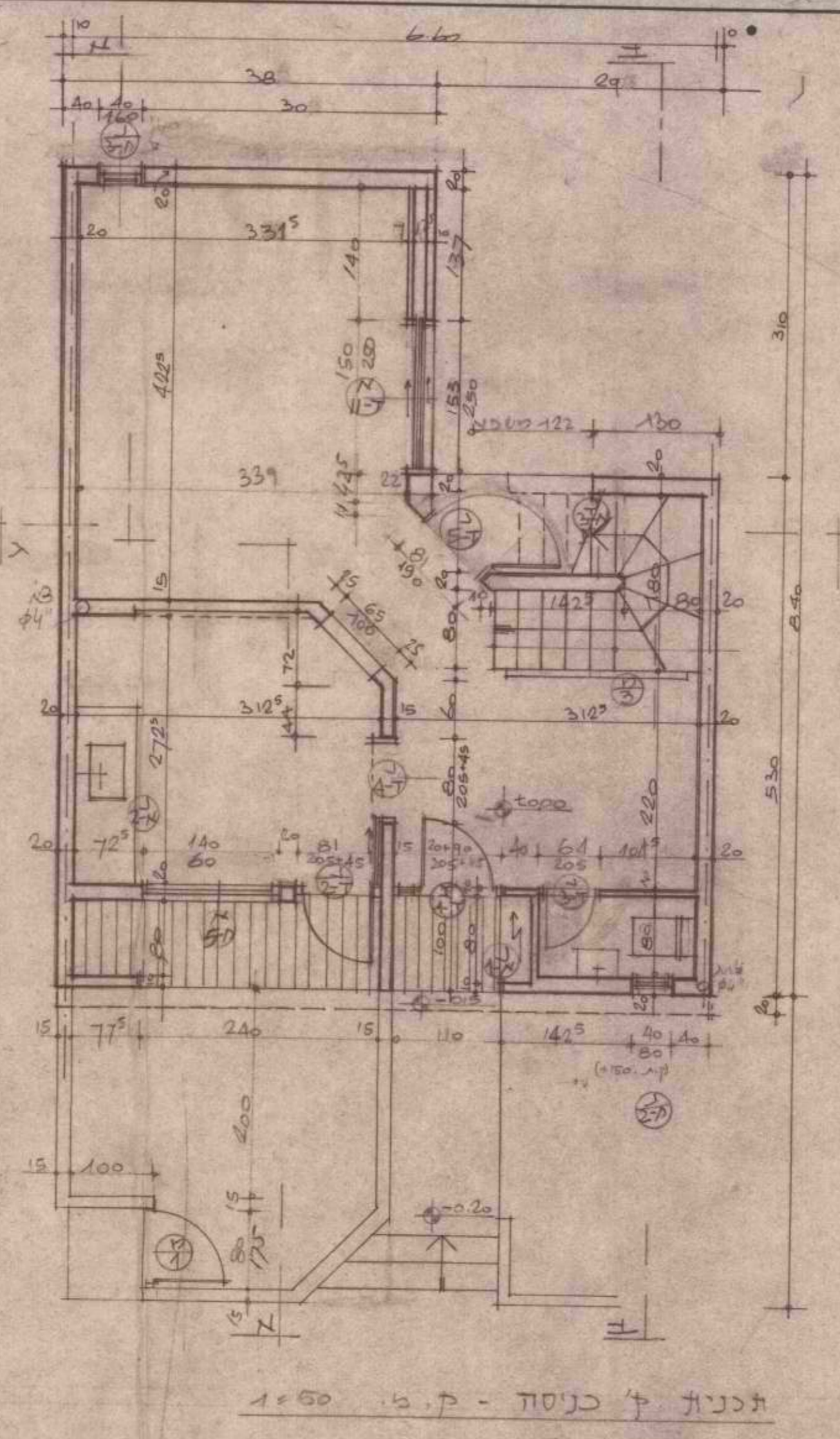
הרשאה להעתיק את תוכנית זו לתעודת חומר בנייה או תוכנית אחרת, על-פי חוק, כפוף לשינוי או תוספת של המשרד הממשלתי המוסמך.

תאריך: 4.5.78
מספר תוכנית: 150

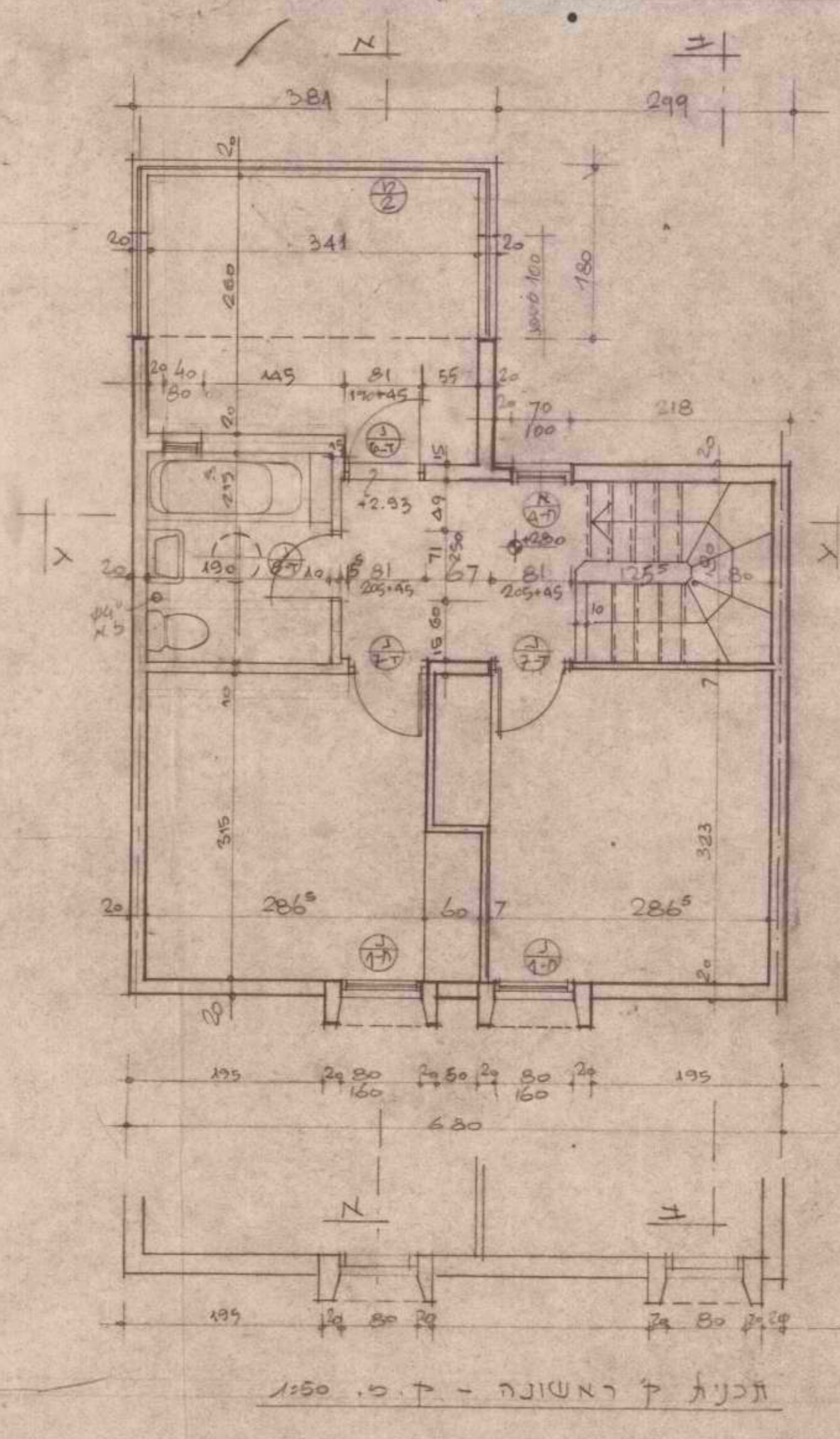
מספר חדר	שטח	מיקום	הערות
1			
2			
3			
4			
5			
6			
7			
8			
9			
10			
11			
12			
13			
14			
15			
16			
17			
18			
19			
20			
21			
22			
23			
24			
25			
26			
27			
28			
29			
30			
31			
32			
33			
34			
35			
36			
37			
38			
39			
40			
41			
42			
43			
44			
45			
46			
47			
48			
49			
50			
51			
52			
53			
54			
55			
56			
57			
58			
59			
60			
61			
62			
63			
64			
65			
66			
67			
68			
69			
70			
71			
72			
73			
74			
75			
76			
77			
78			
79			
80			
81			
82			
83			
84			
85			
86			
87			
88			
89			
90			
91			
92			
93			
94			
95			
96			
97			
98			
99			
100			



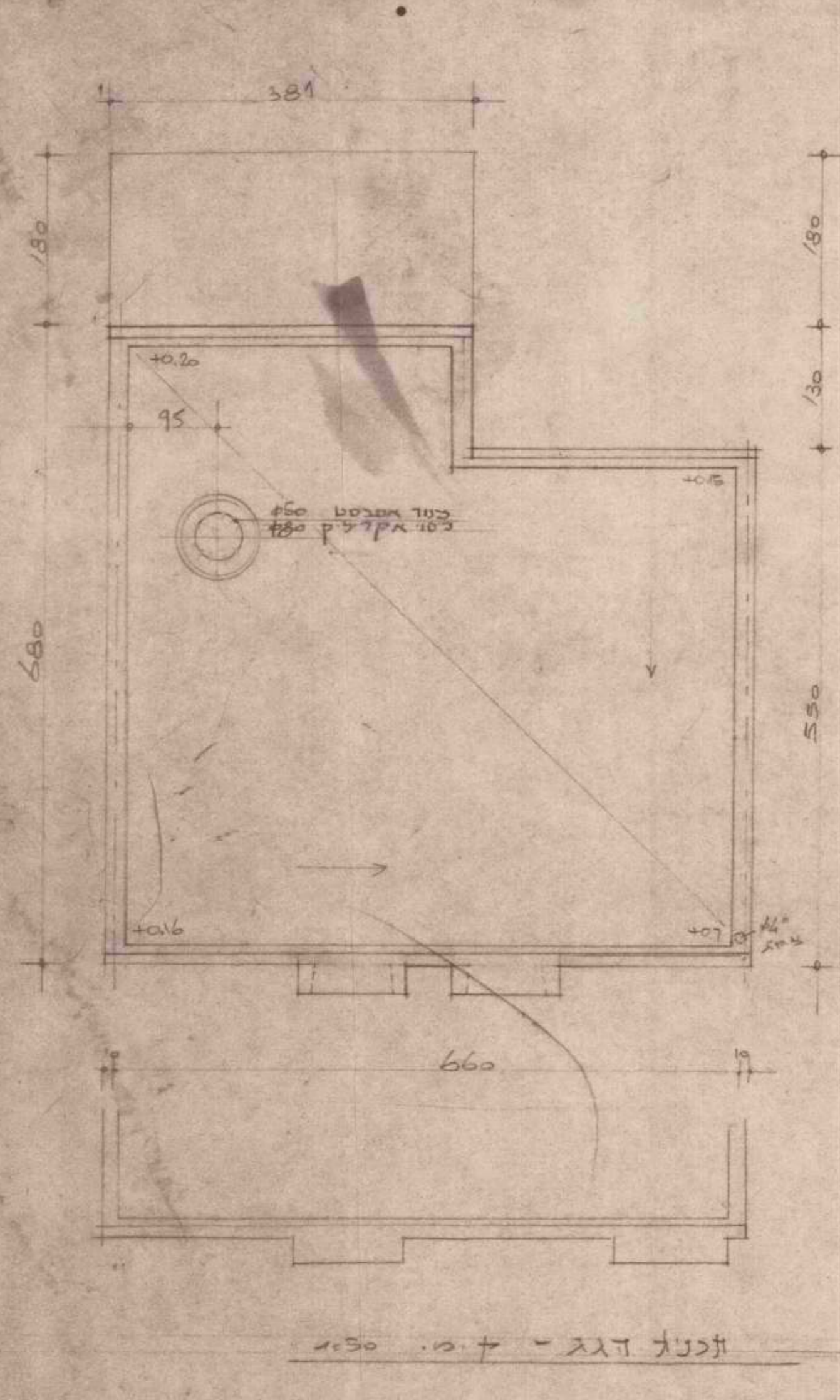
גודל יחידות בביט
 ק. ס. 1:250



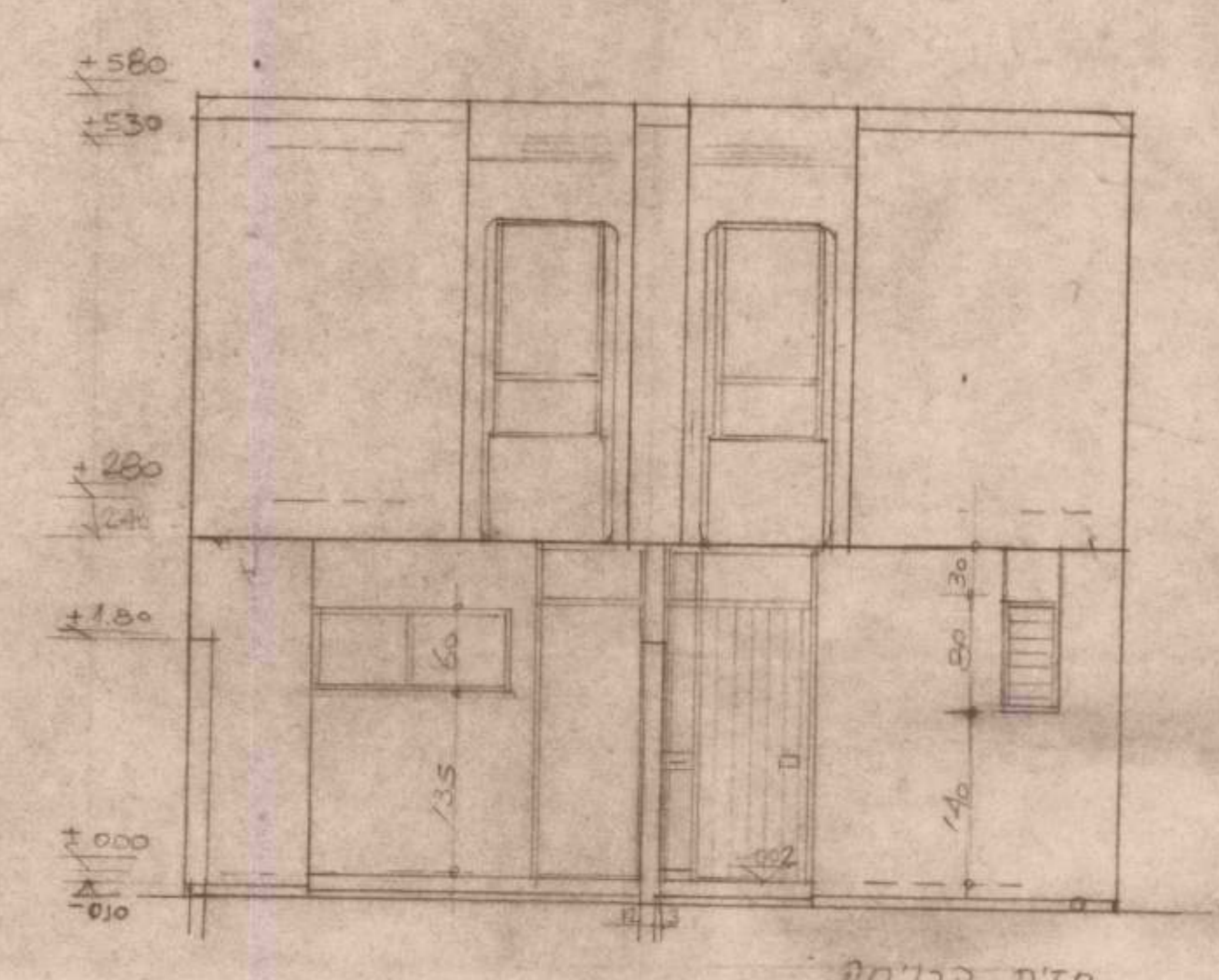
תכנית קניסוד - ק. ס. 1:50



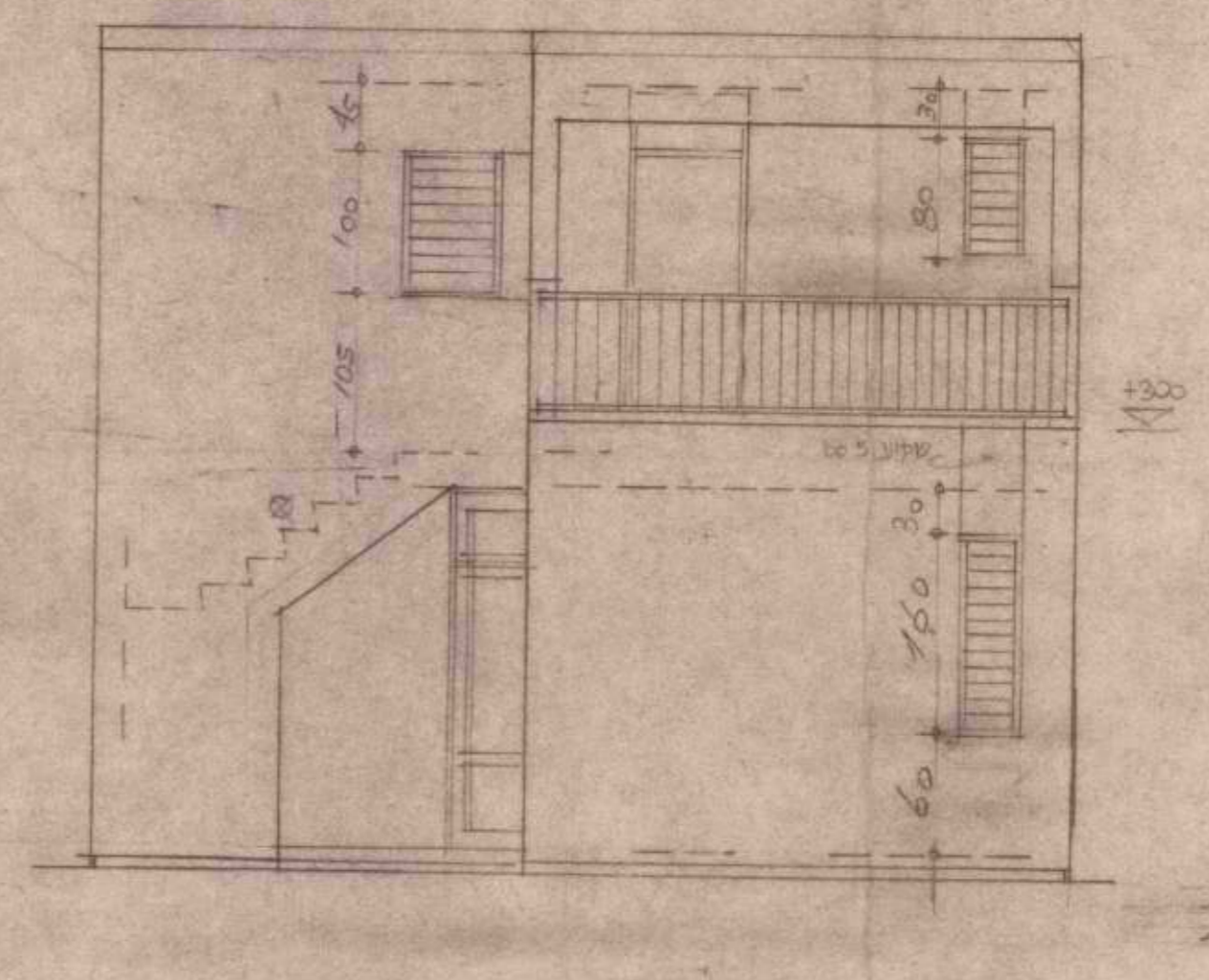
תכנית קראטונה - ק. ס. 1:50



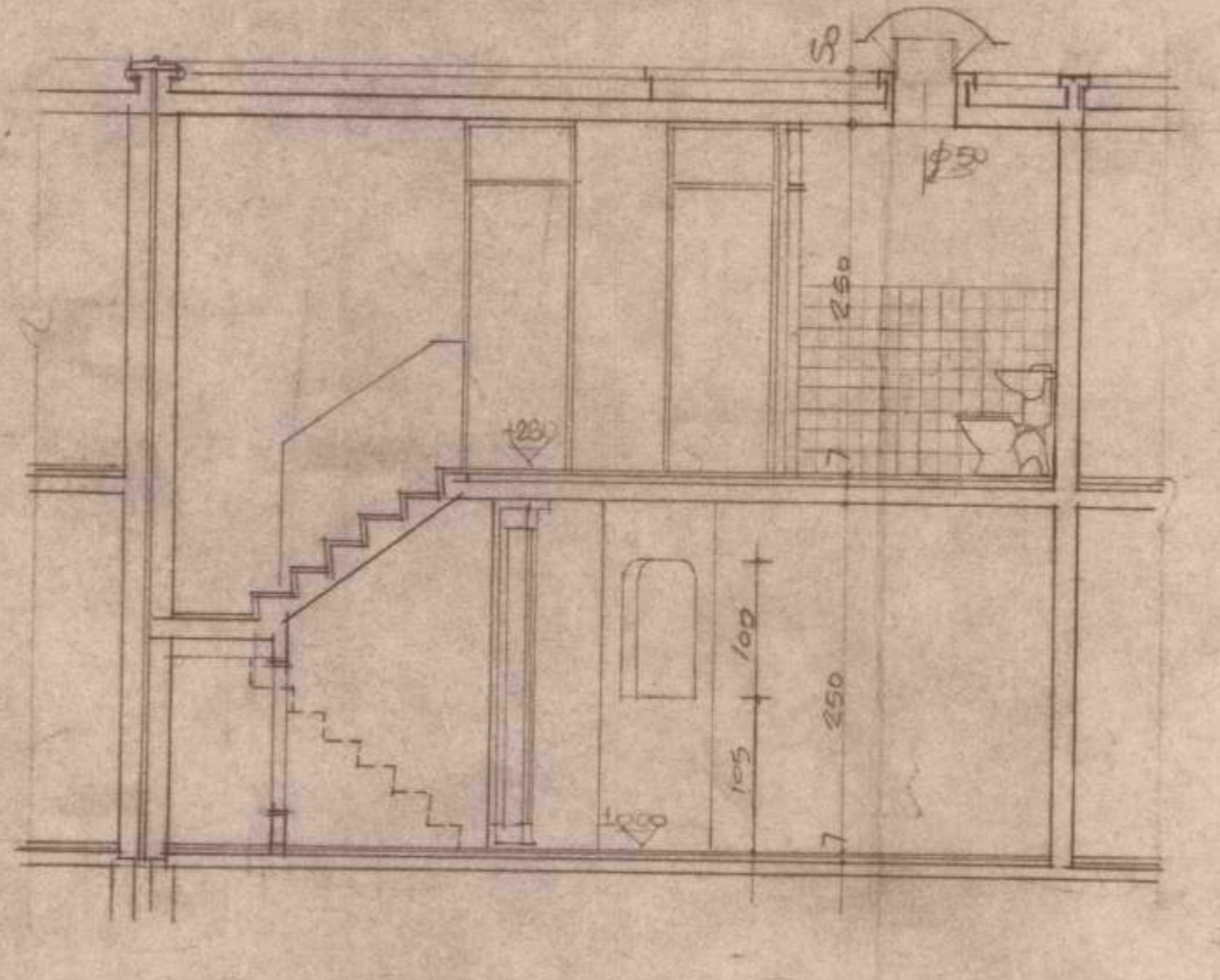
תכנית דגג - ק. ס. 1:50



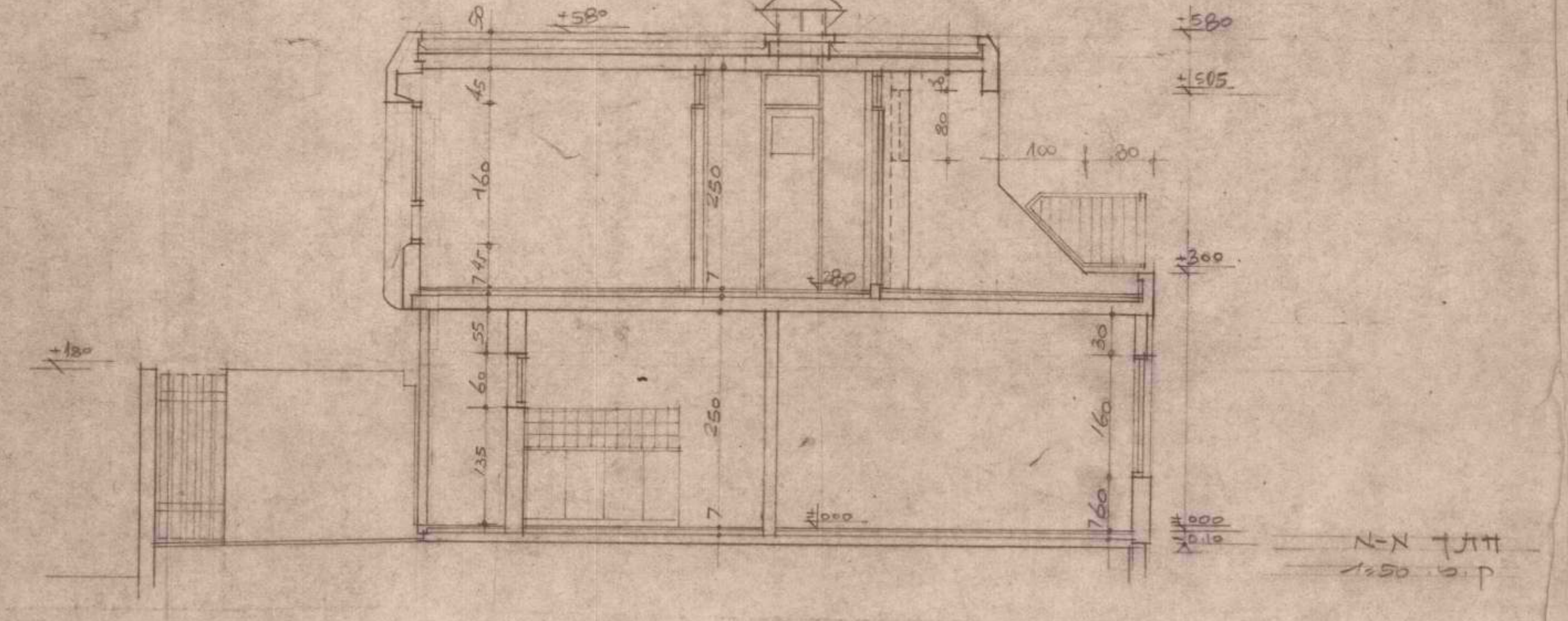
תצורת הכניסה
 ק. ס. 1:50



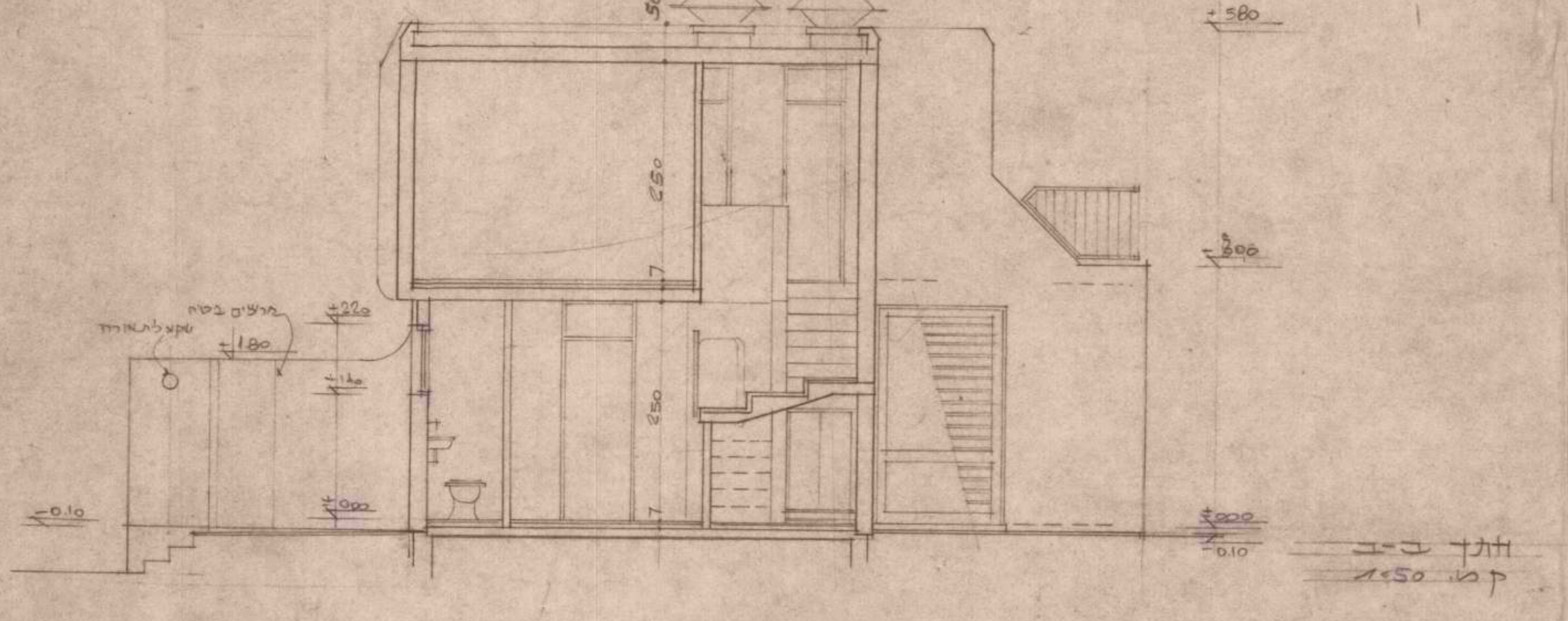
דפוס אדריכלי
 1:50



תצורת גג
 ק. ס. 1:50



דפוס אדריכלי
 1:50



דפוס אדריכלי
 1:50

מדינת ישראל
 משרד השכון
מנהל לבניה כפרית
 ויישובים חדשים

1234567890
שוקד תקצף
 מחאלי שוקד אדריכלי
 חיים קצף אדריכלי

עבודה יומית קוטב 75 יג
 תוכנית ומבנות חקקים, וזמנית
C 2 0 1 N
 קנה מידה 1:50 תאריך 4.5.78
 שוטט ביקר

4

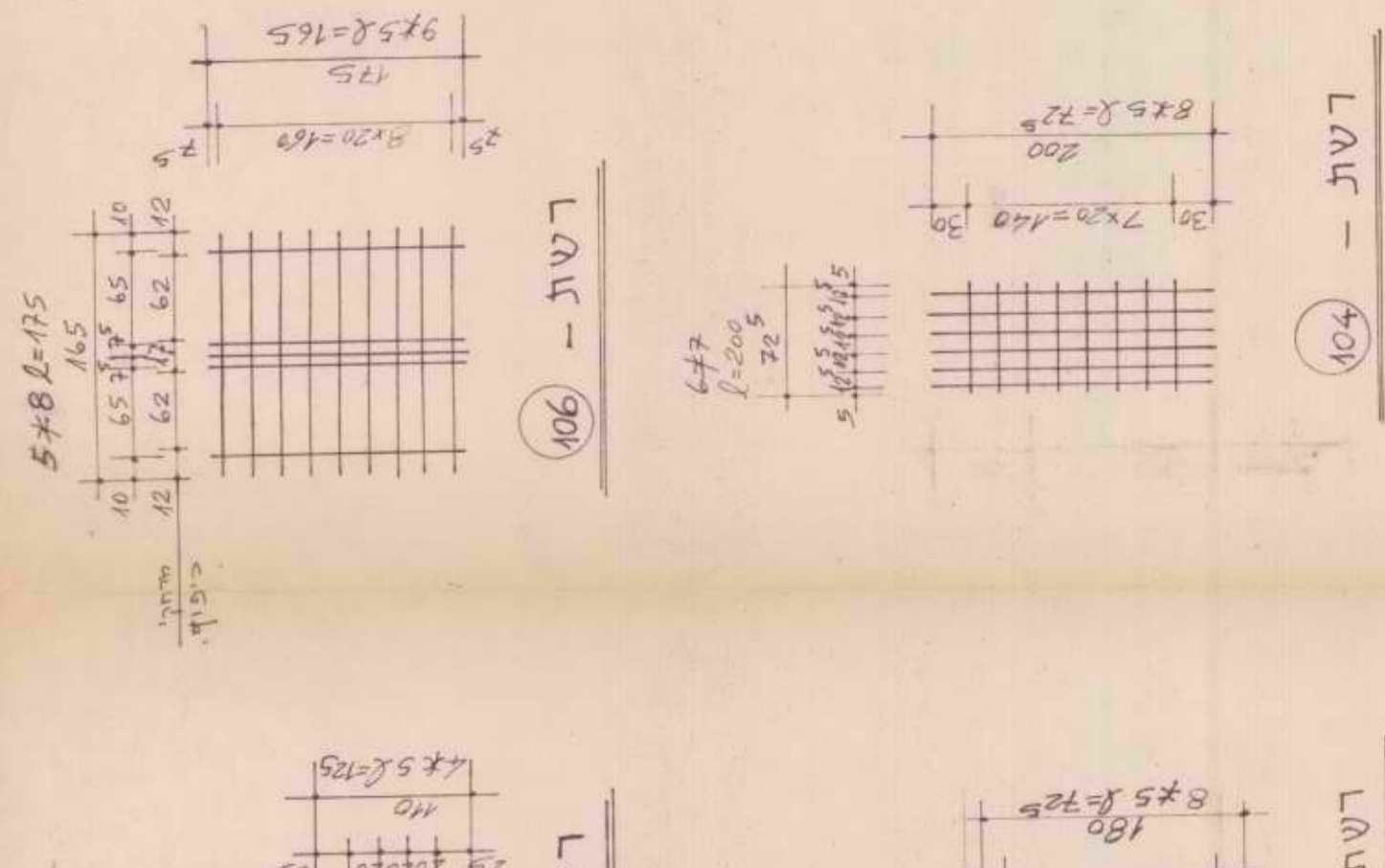
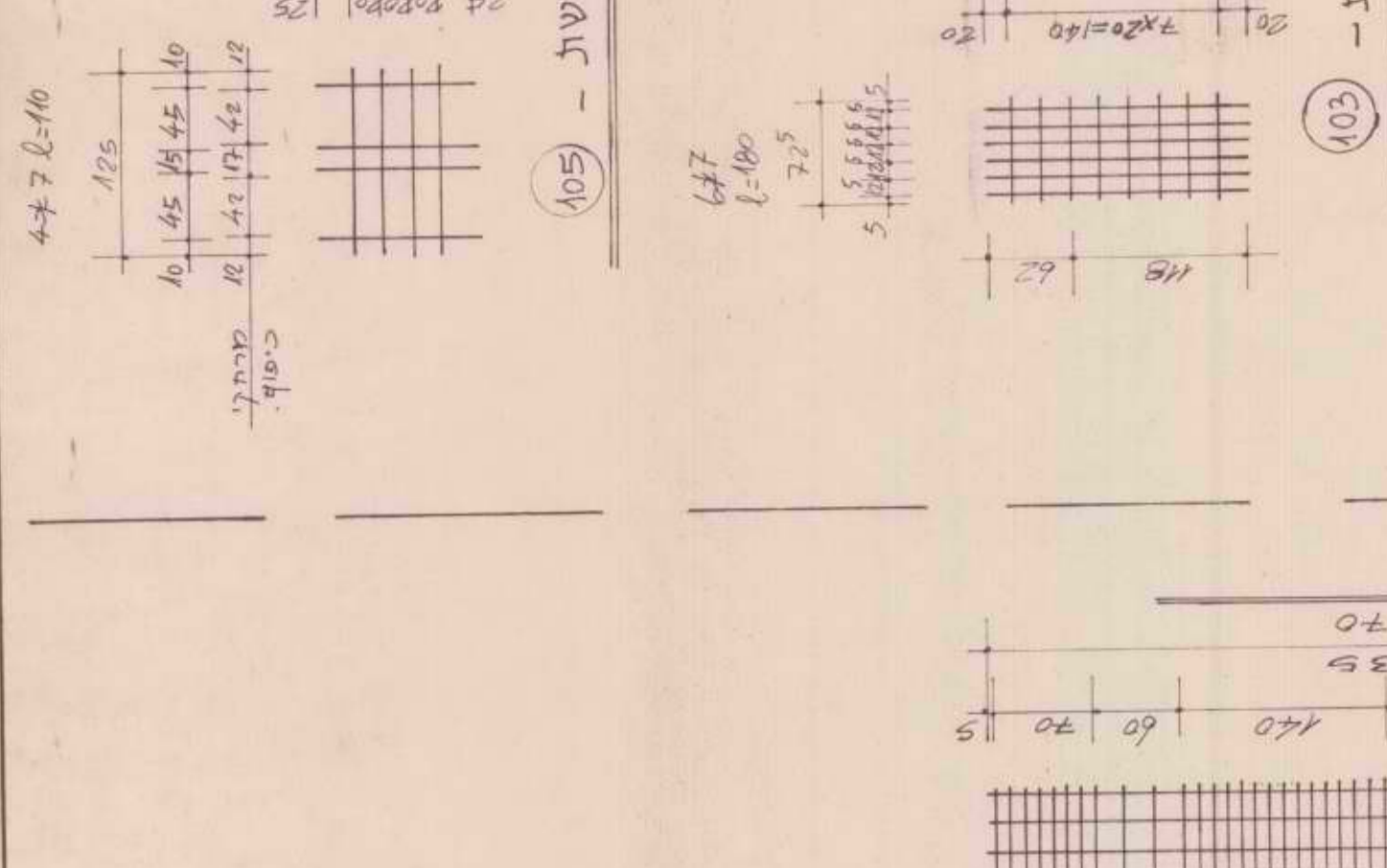
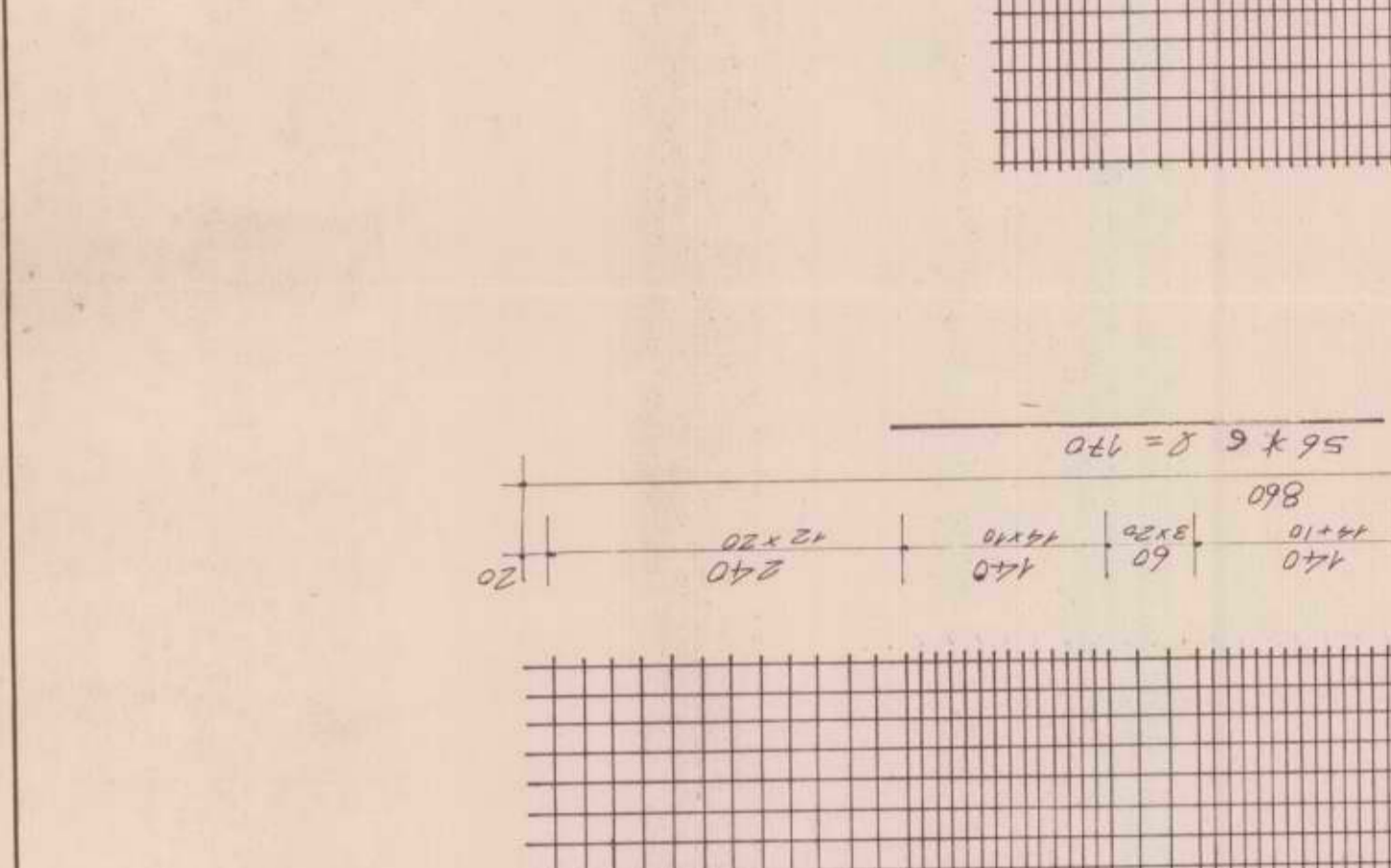
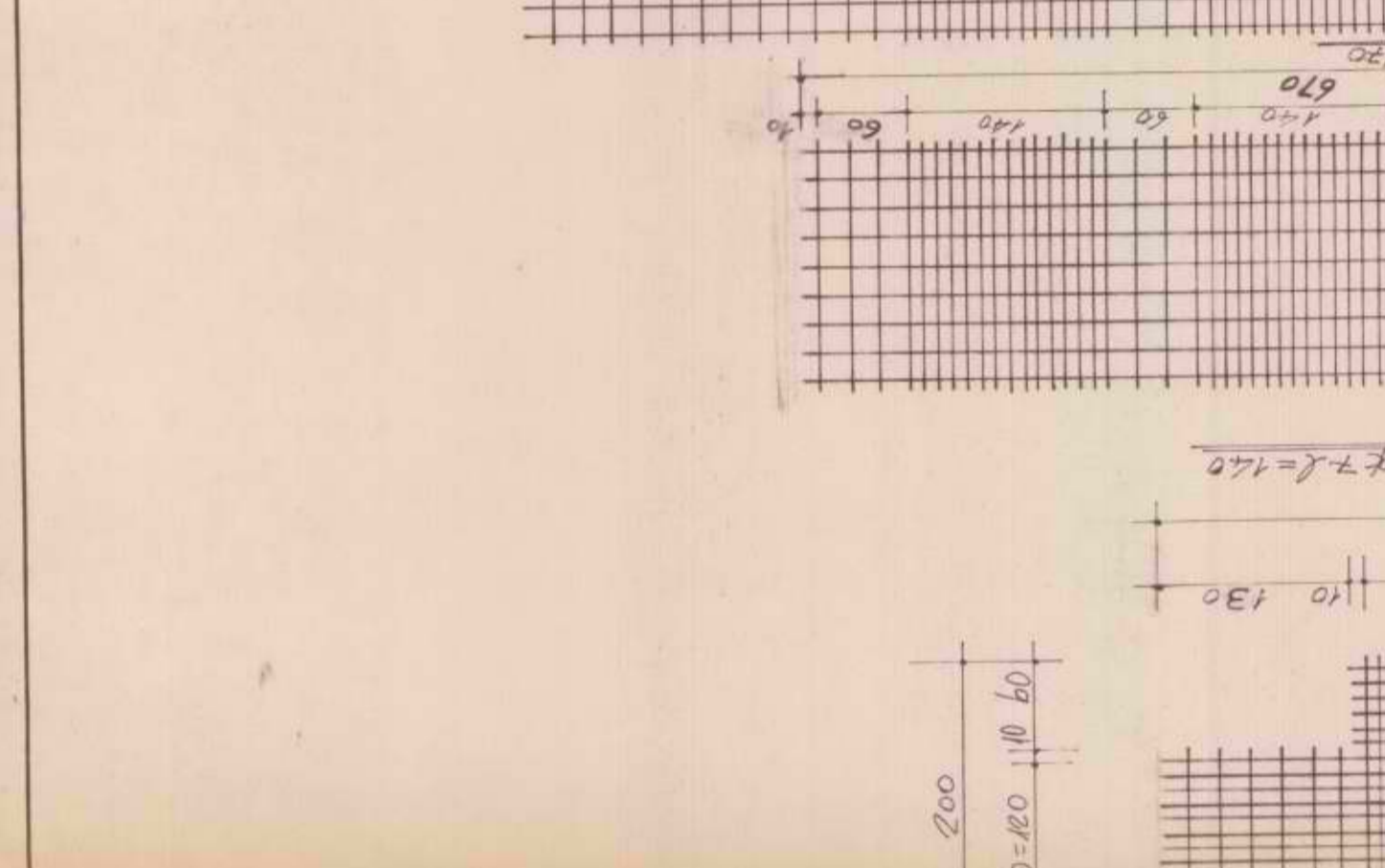

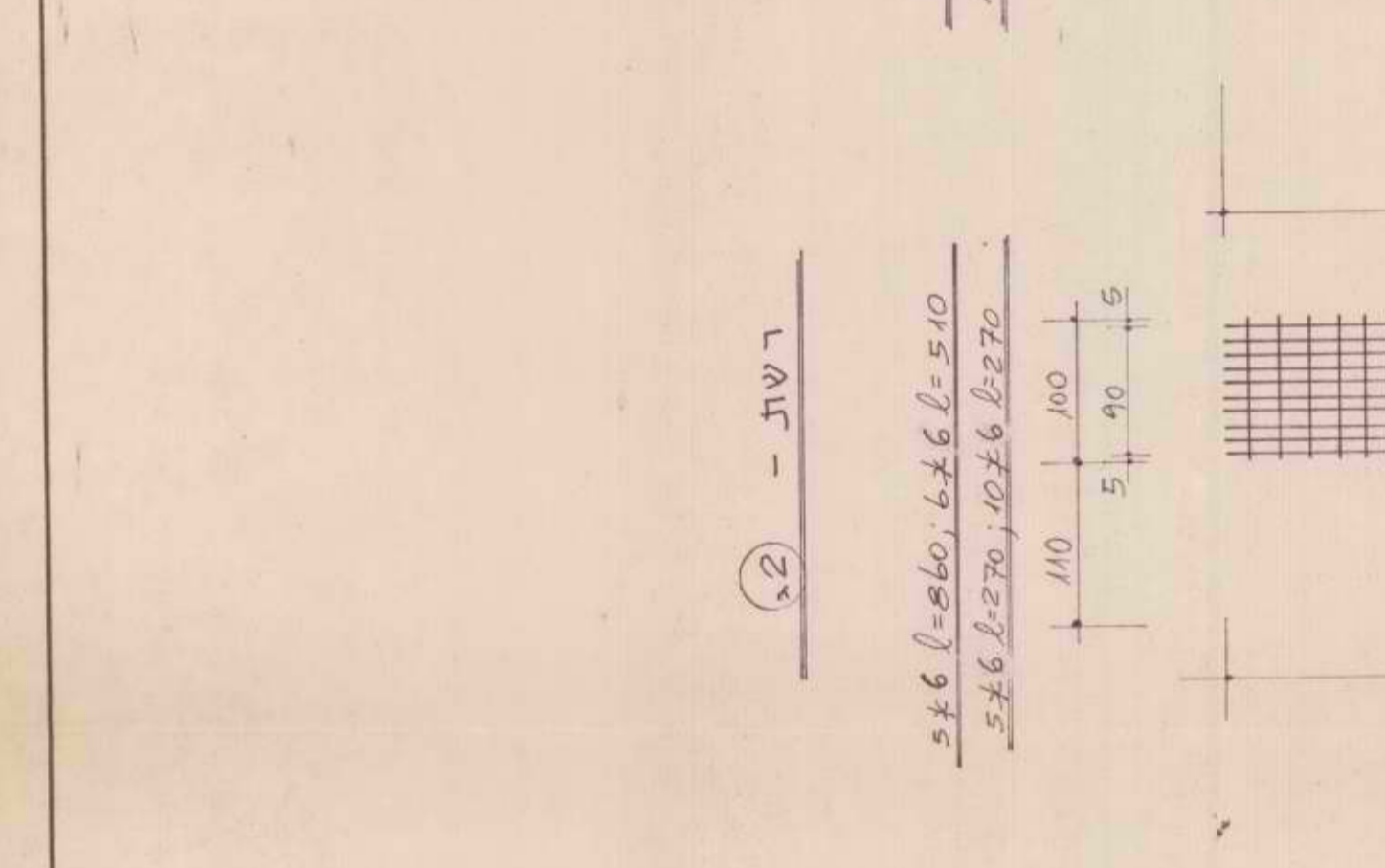
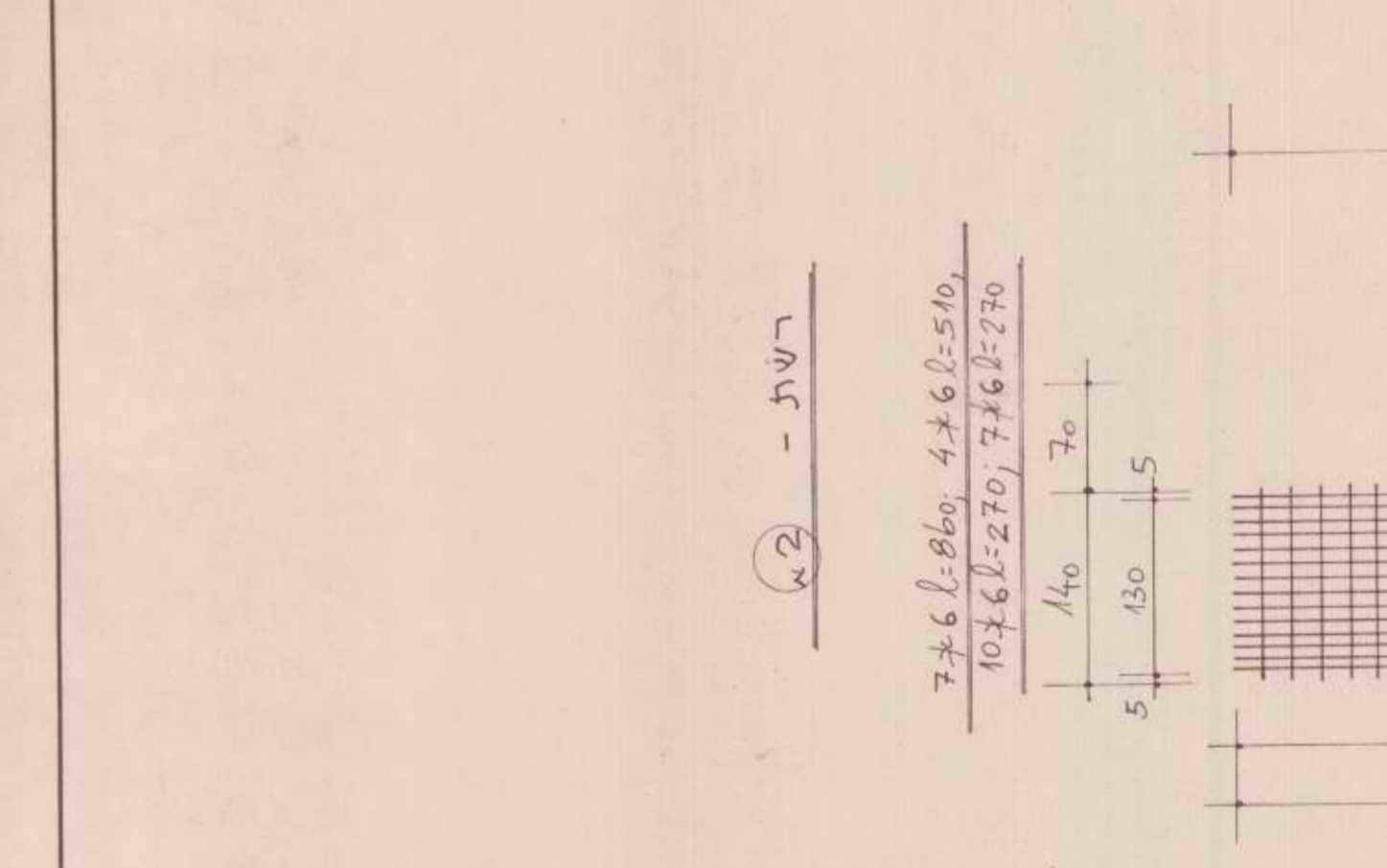
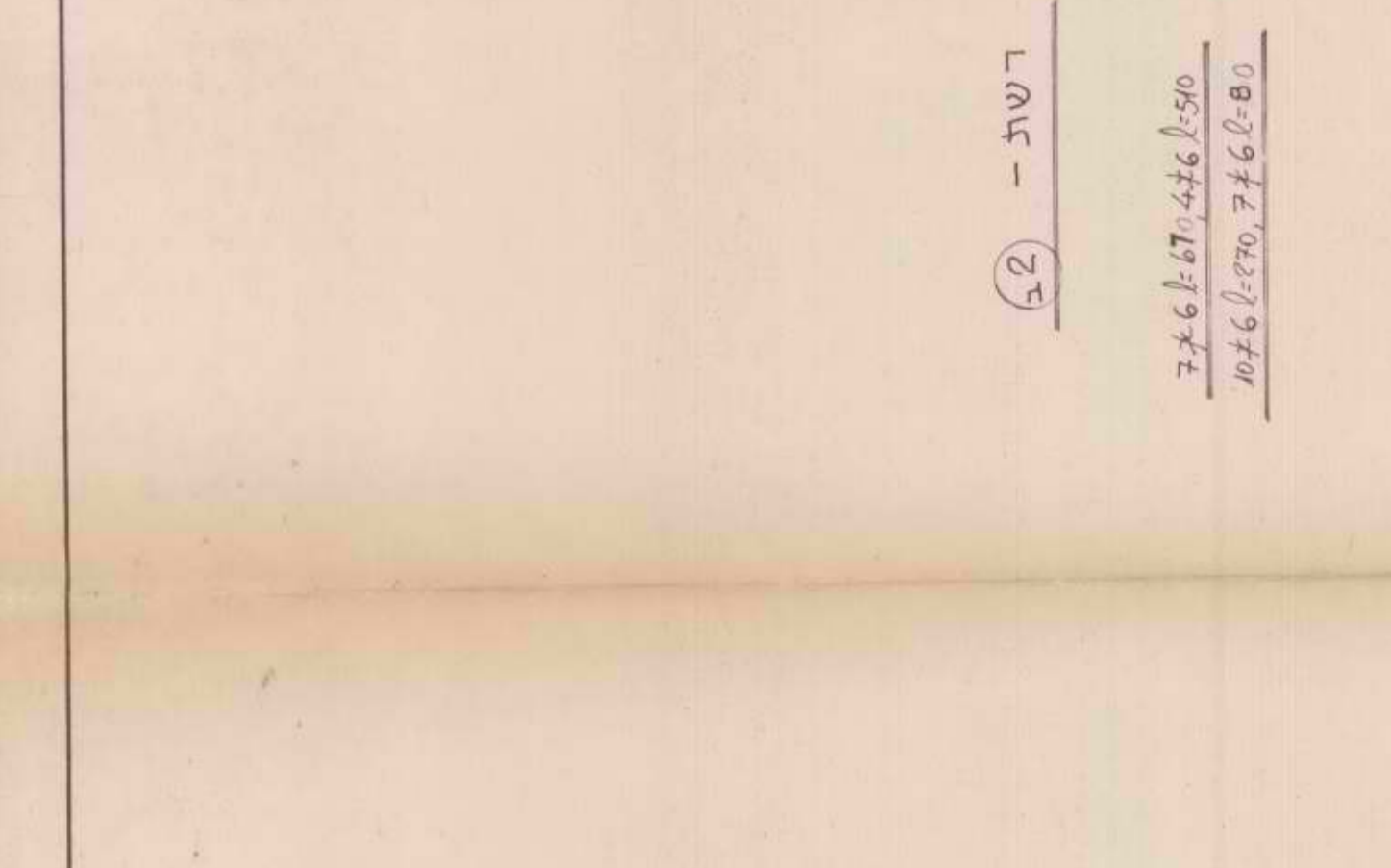

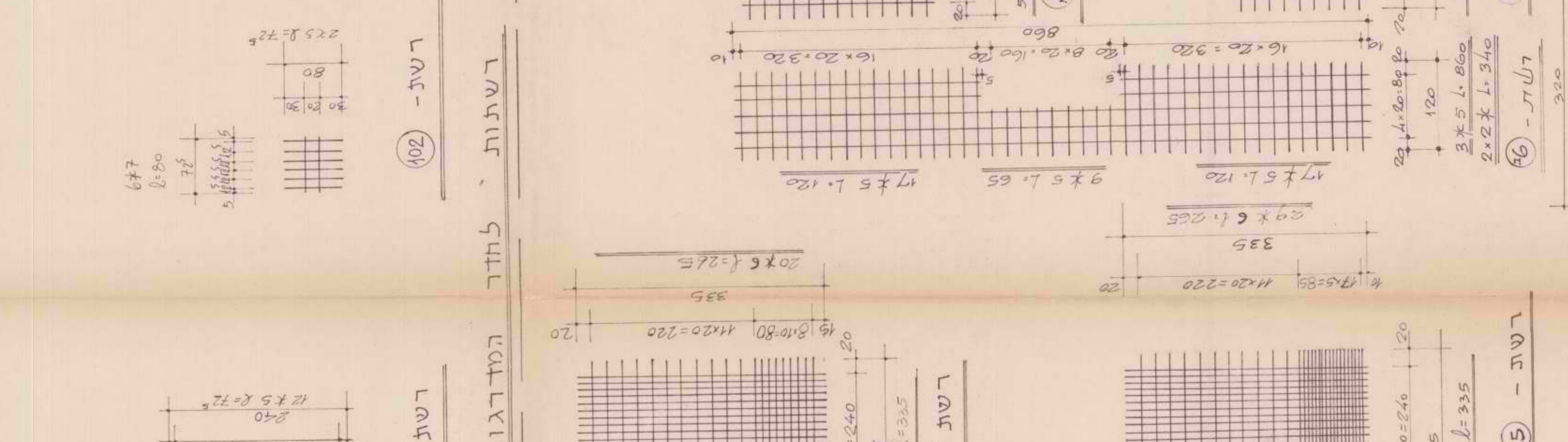
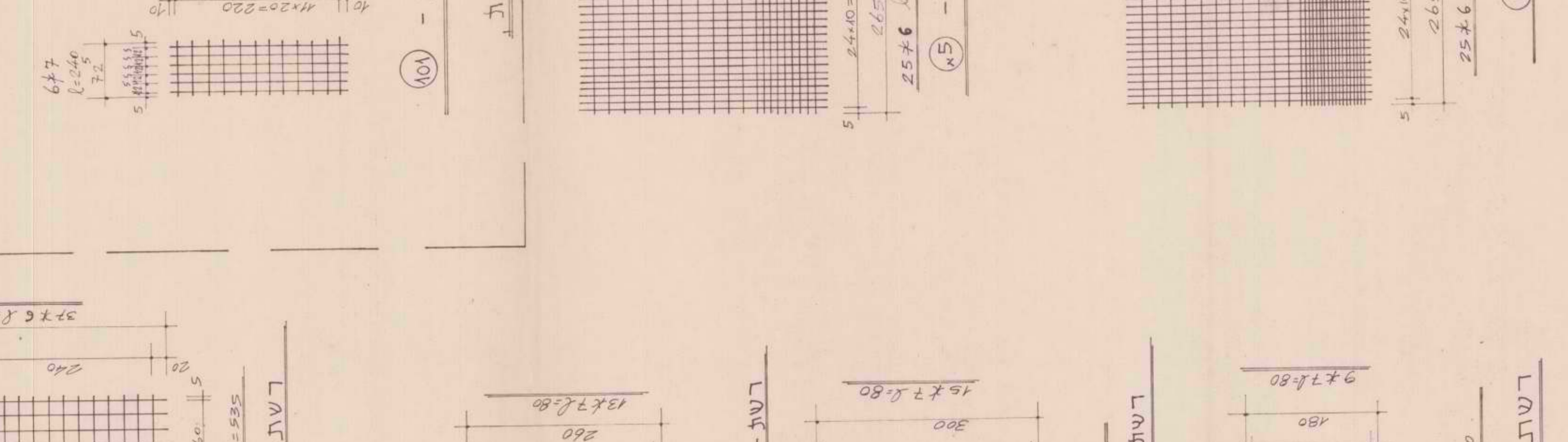
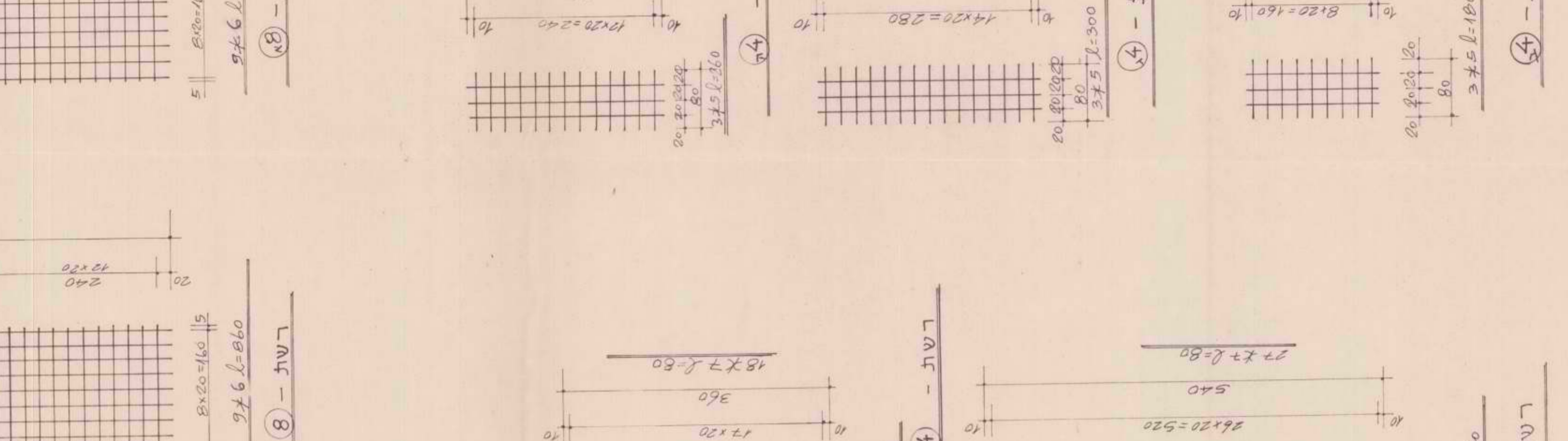
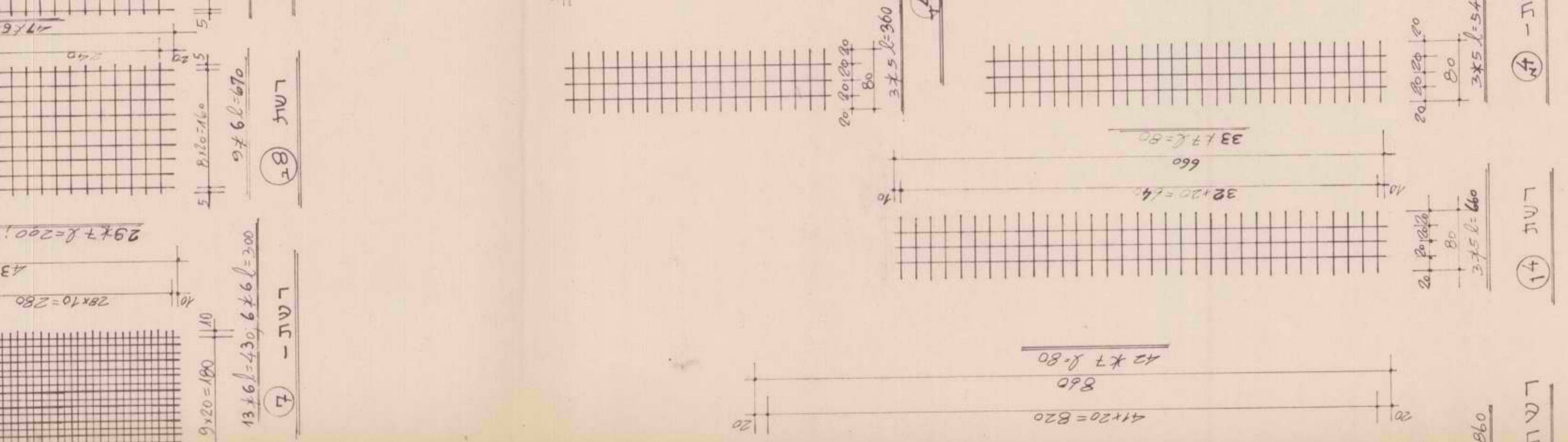
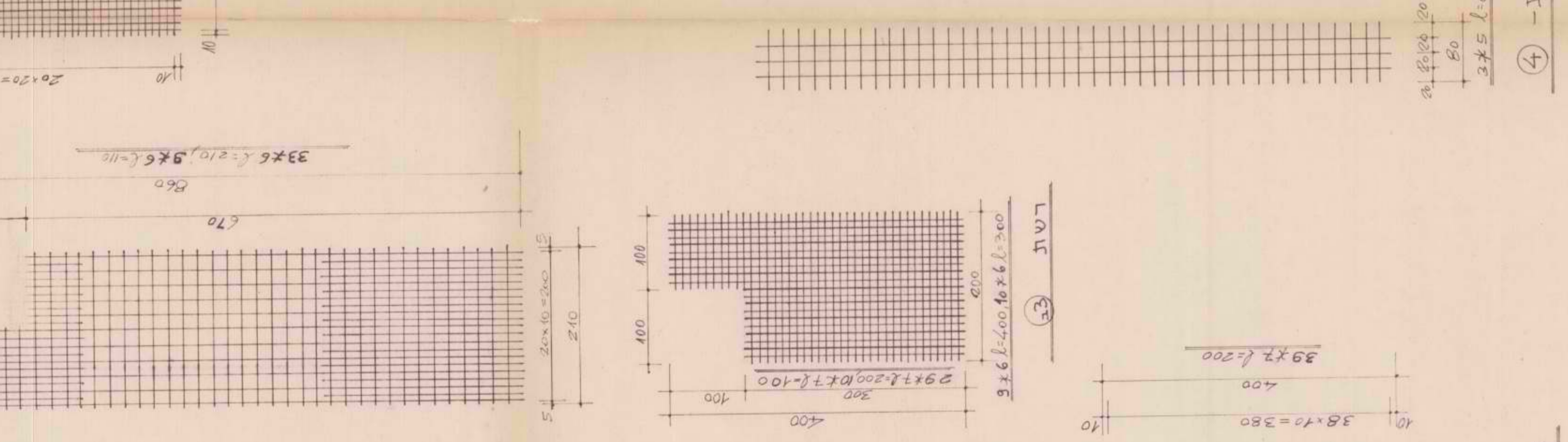
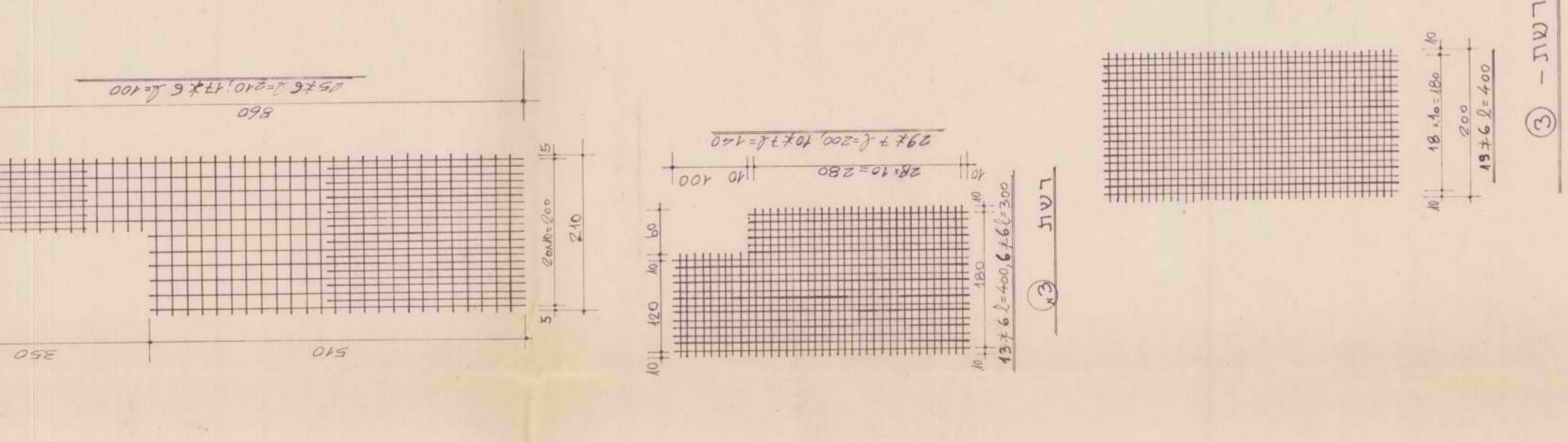
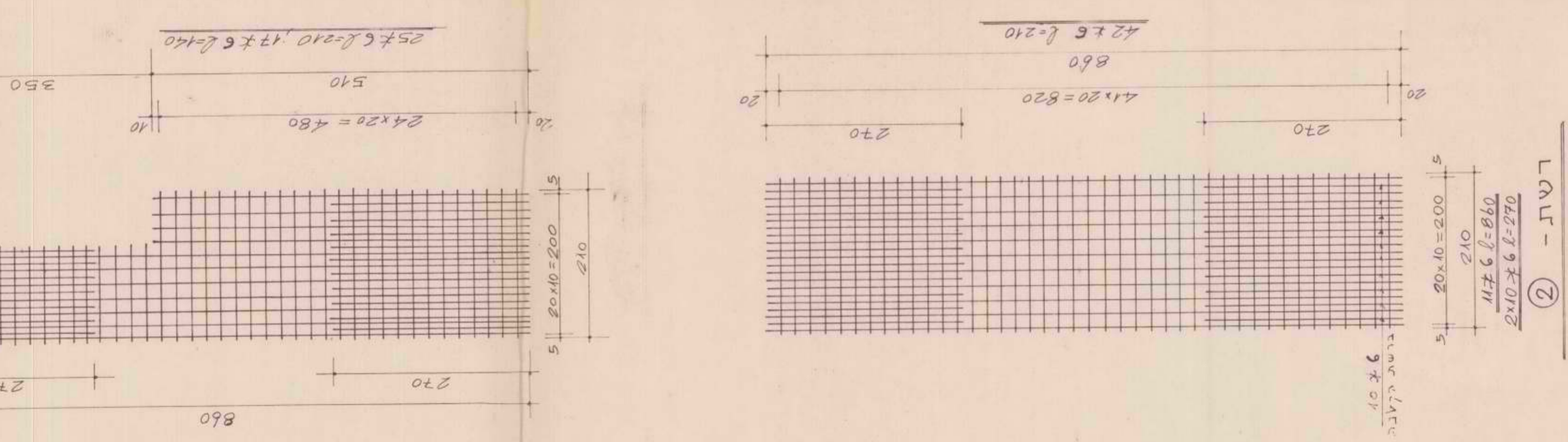
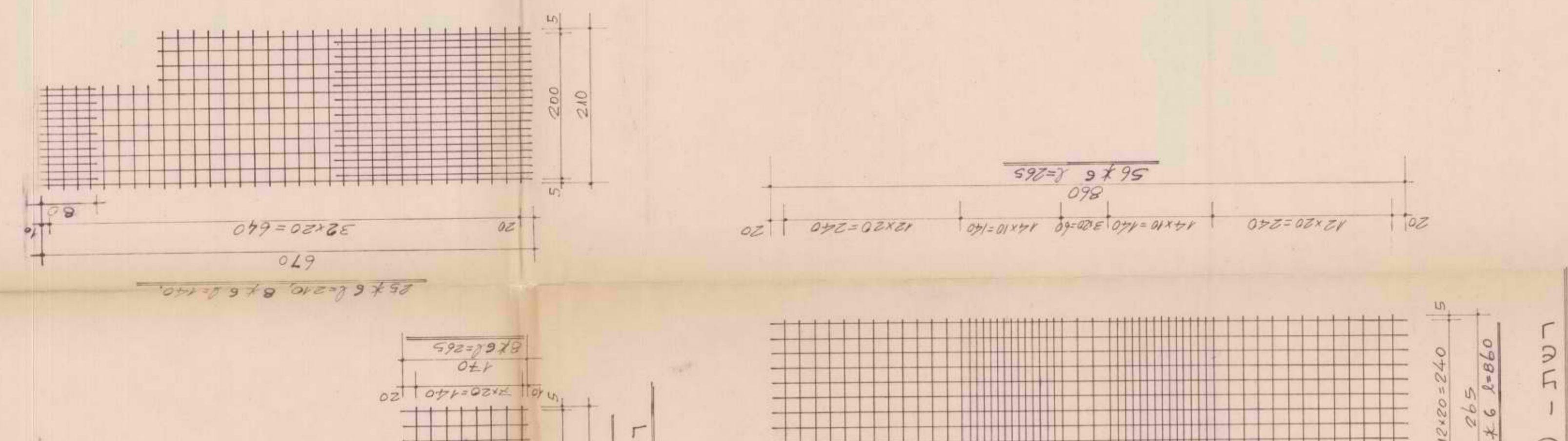
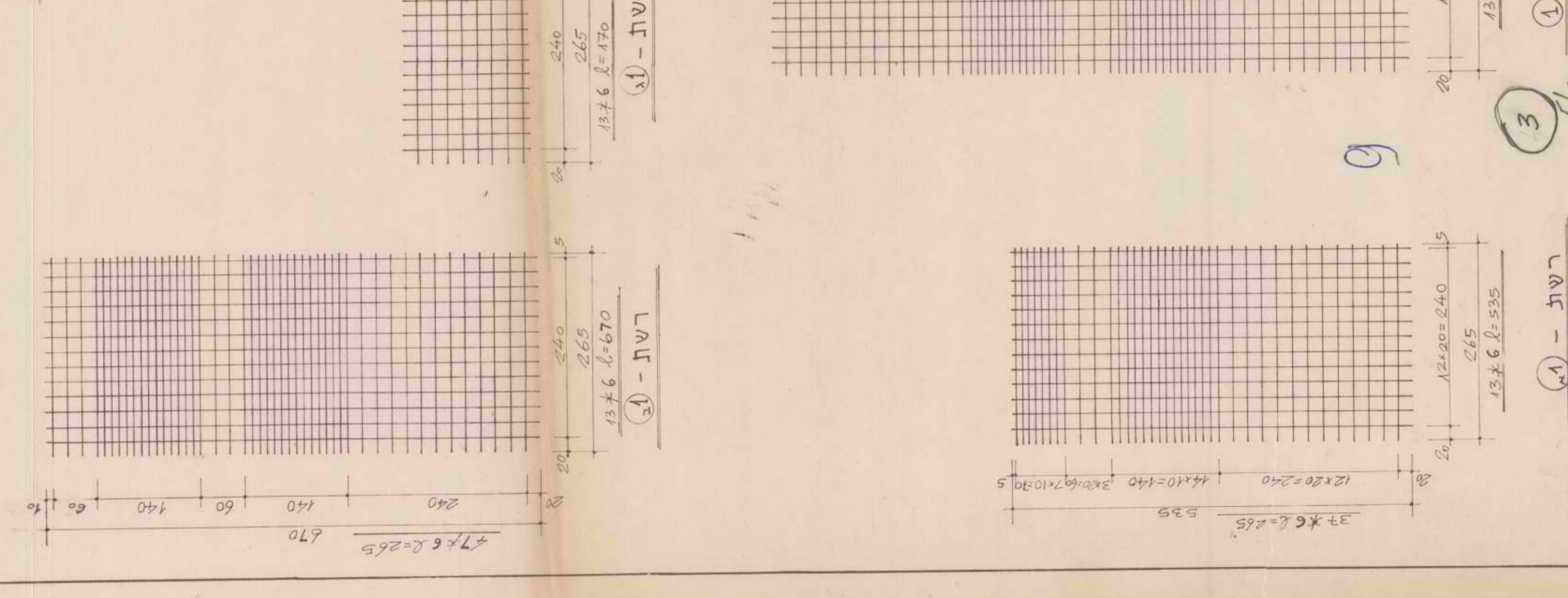
תאריך	2009/09/20
נושא	תוכנית רשתות
מיקום	מחנה דגל
מחבר	א.ח.ח.
מפקח	א.ח.ח.
מנווט	א.ח.ח.
מדייק	א.ח.ח.
מקשר	א.ח.ח.
מקשר	א.ח.ח.
מקשר	א.ח.ח.

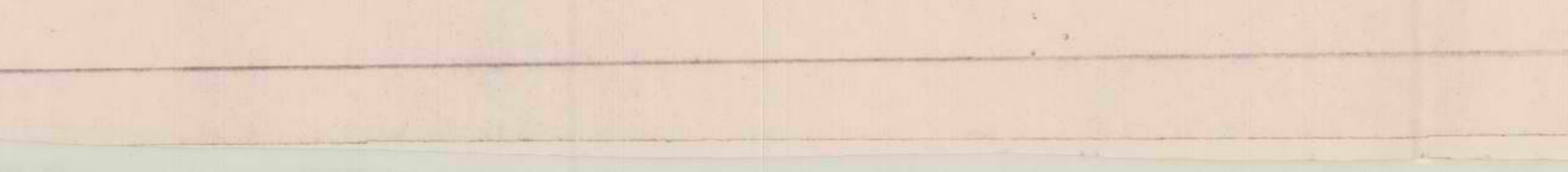


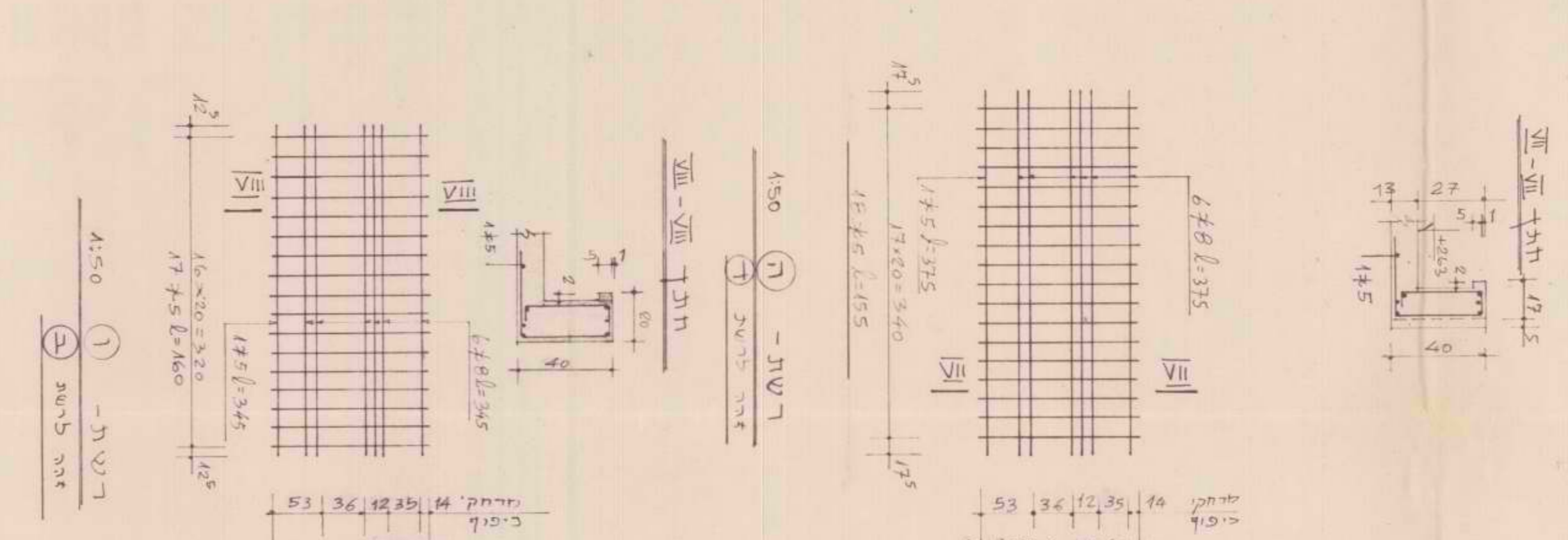



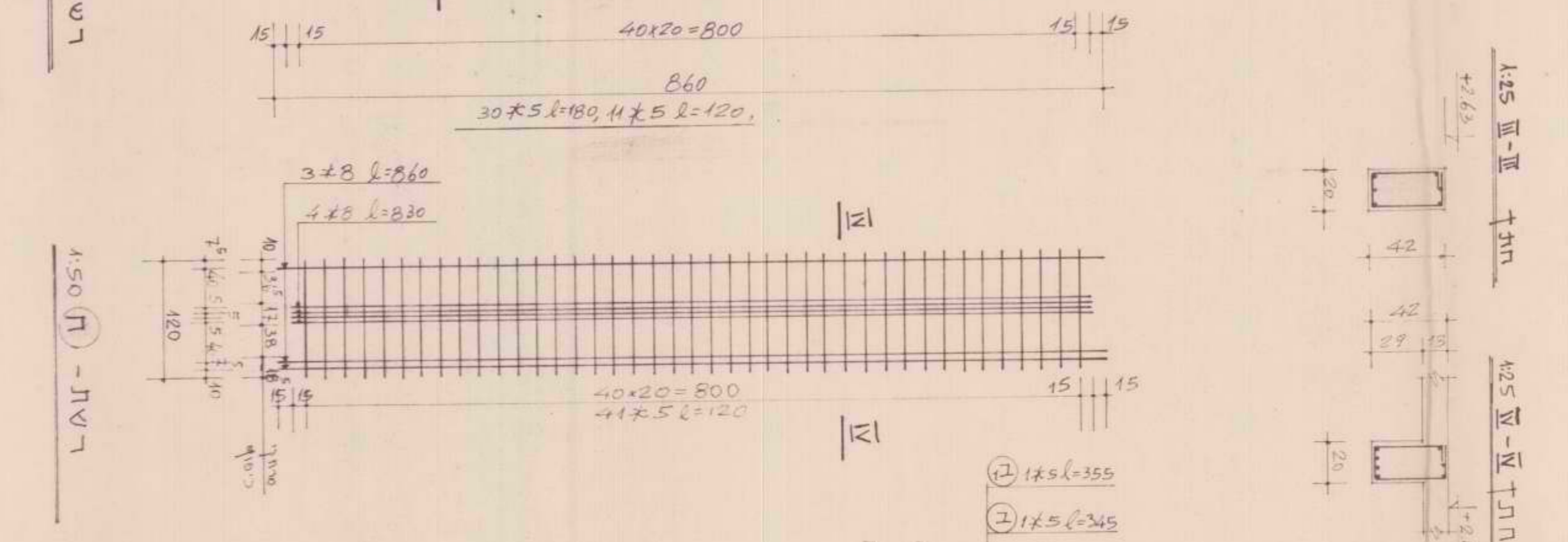


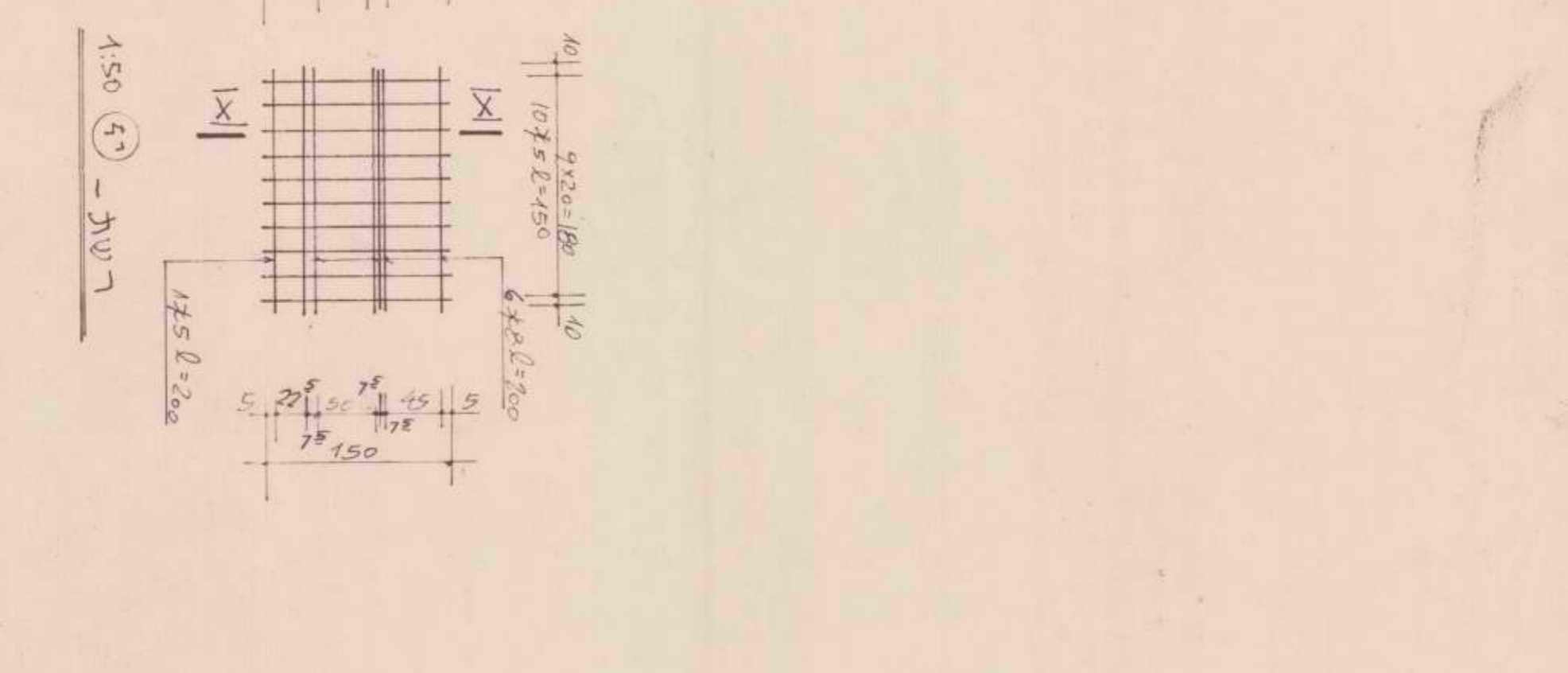
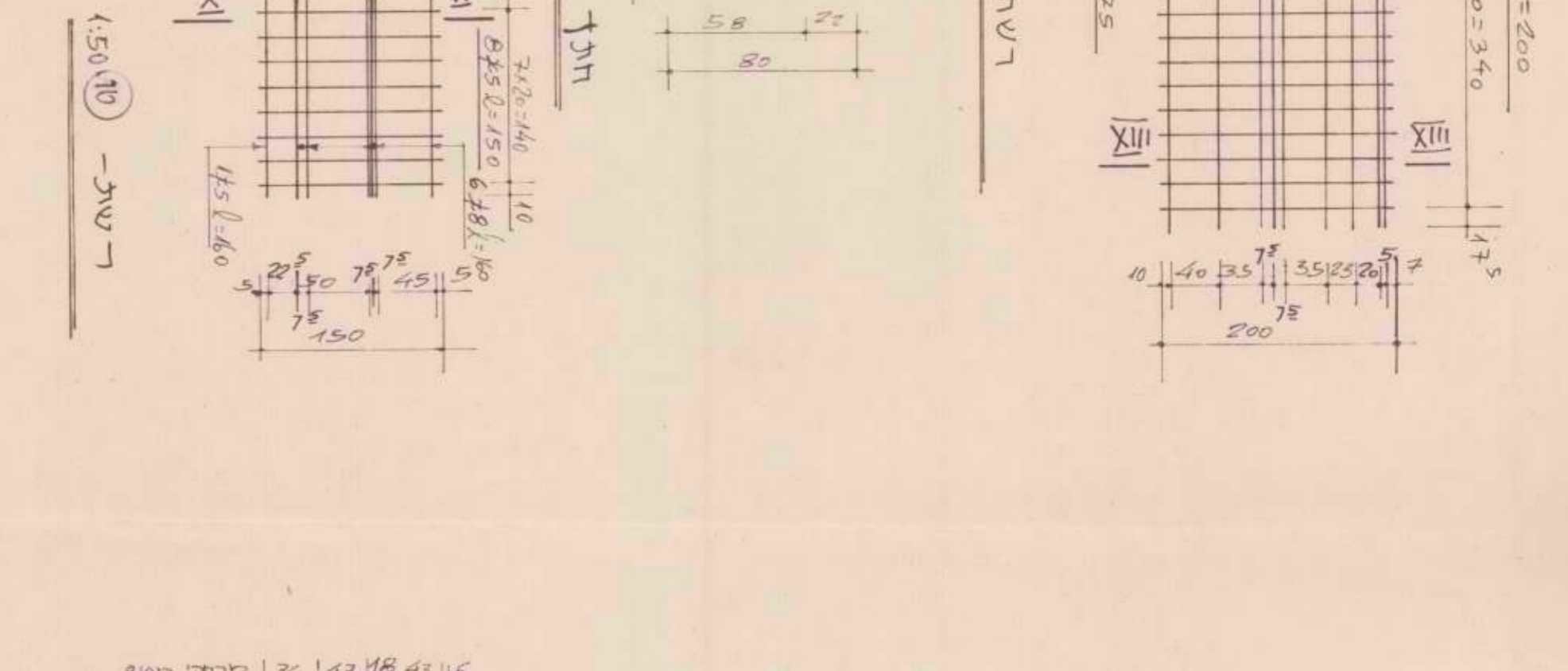
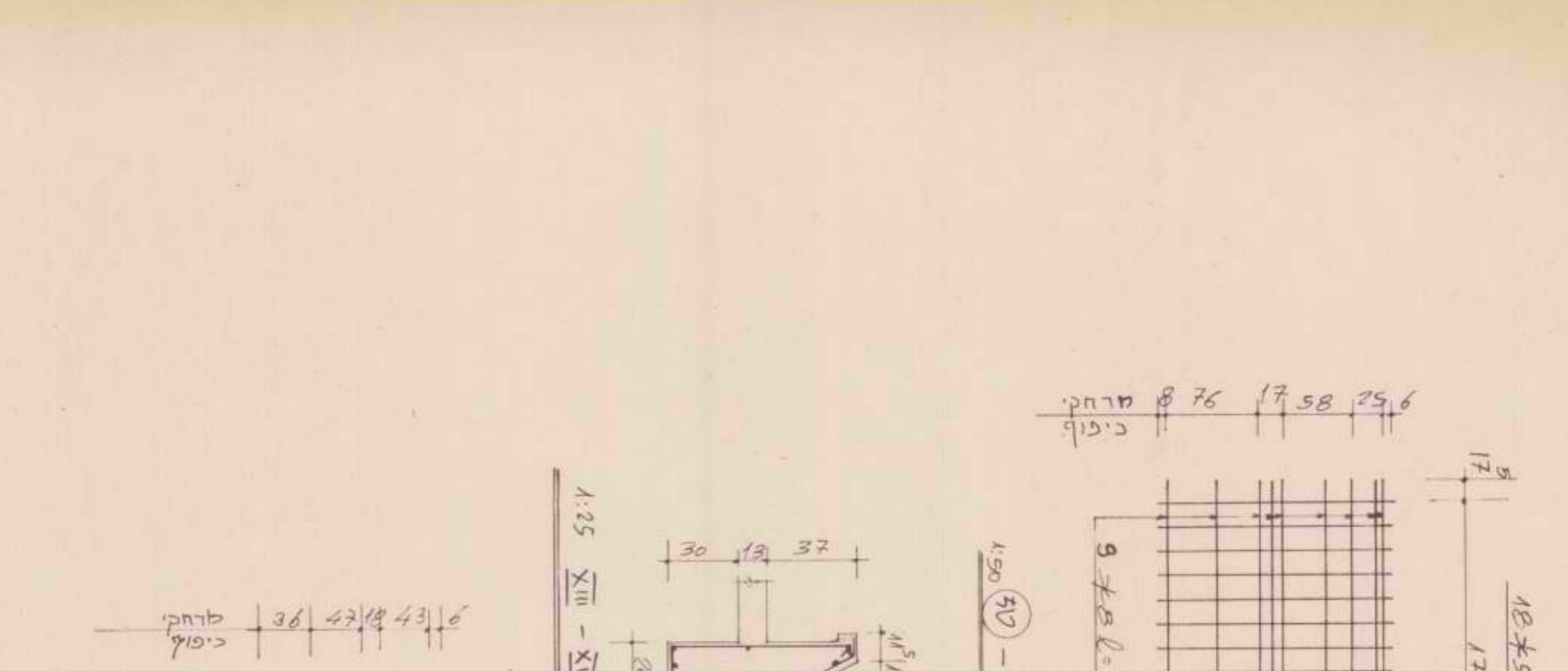
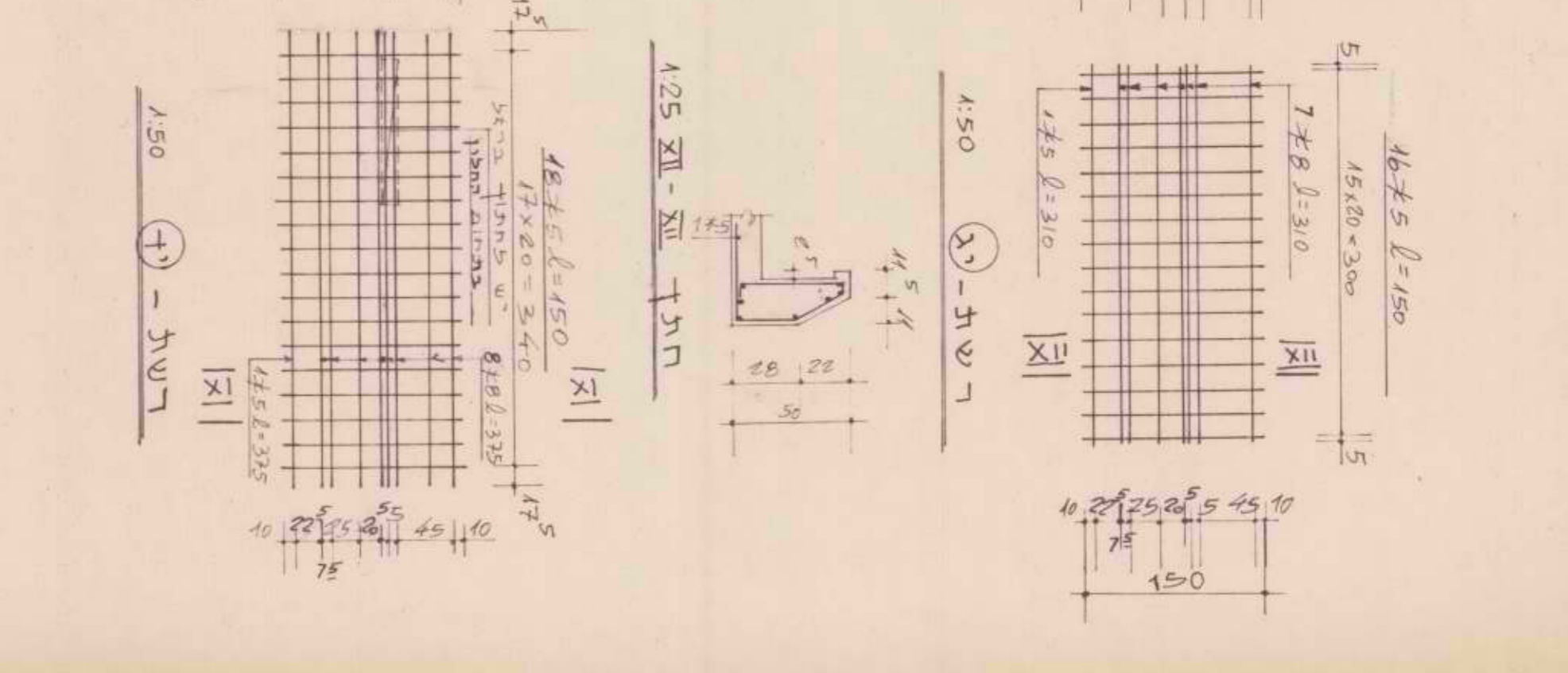
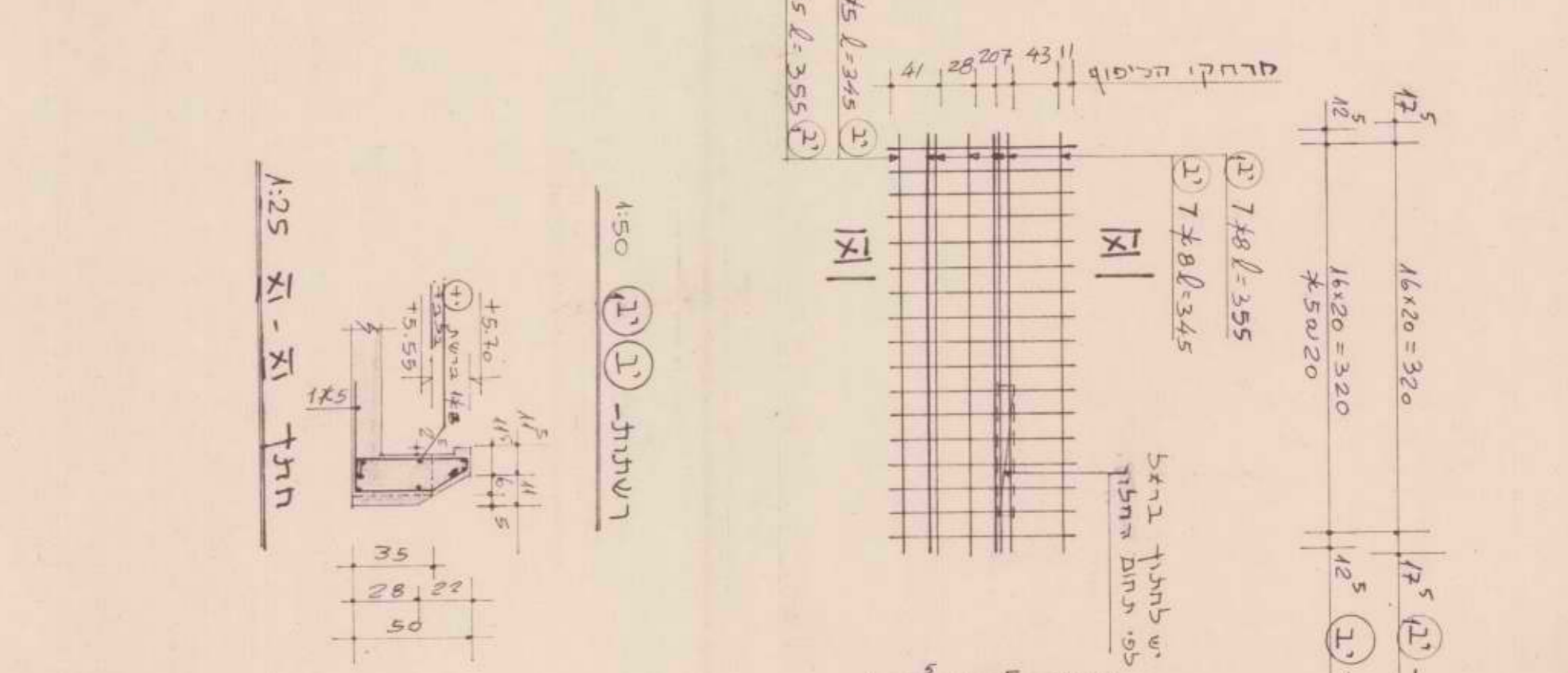


ד"ר אנה א. מהרלי
 מהנדסת בנין בע"מ
 טל: 03-5236888
 חתונה: אוראלית, רמת השרון, תל אביב
 חתונה: אוראלית, רמת השרון, תל אביב
 חתונה: אוראלית, רמת השרון, תל אביב

תקנת ומתחנה למדינת
 על המבנה ולנו את כל המטרות.
 על כל שטח או אי הוואמה עלין
 לותרו מיד ומשור המתנסה.

- 2009/09/20
- 2009/09/20
- 2009/09/20
- 2009/09/20
- 2009/09/20
- 2009/09/20
- 2009/09/20
- 2009/09/20
- 2009/09/20
- 2009/09/20

רשתות





שם	מספר	תאריך	מחבר
ד"ר אוריאל הורודי	מספר 22	23.10.2008	מספר 22
מספר 22	מספר 22	מספר 22	מספר 22
מספר 22	מספר 22	מספר 22	מספר 22
מספר 22	מספר 22	מספר 22	מספר 22

ד"ר אוריאל הורודי
מספר 22
מספר 22
מספר 22
מספר 22
מספר 22

מספר 22
מספר 22
מספר 22
מספר 22
מספר 22
מספר 22

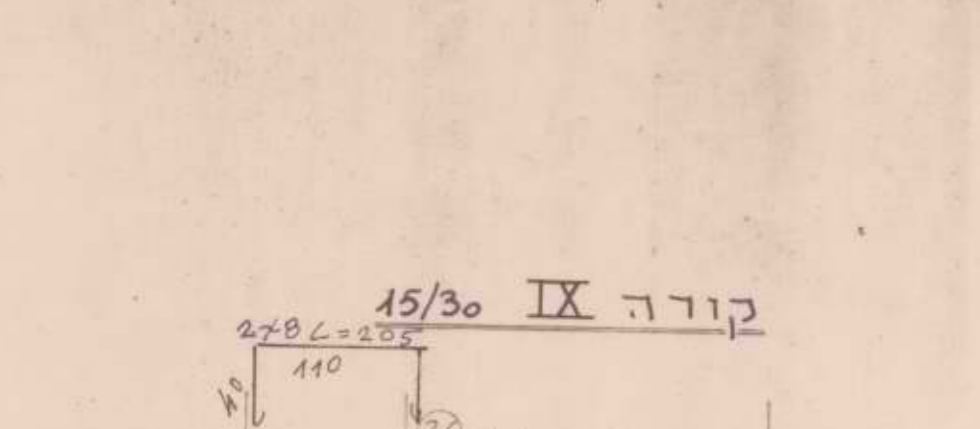
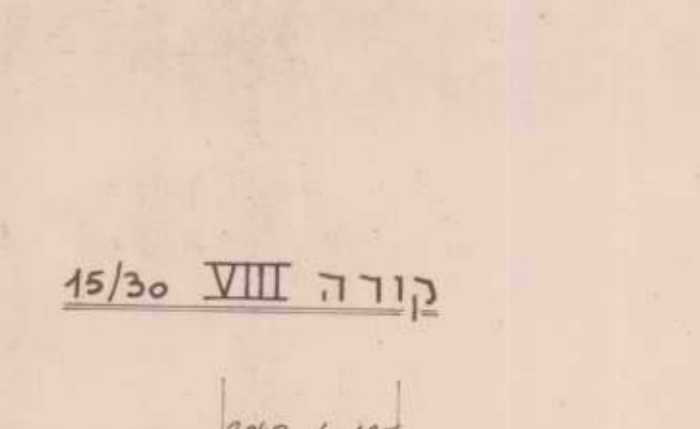
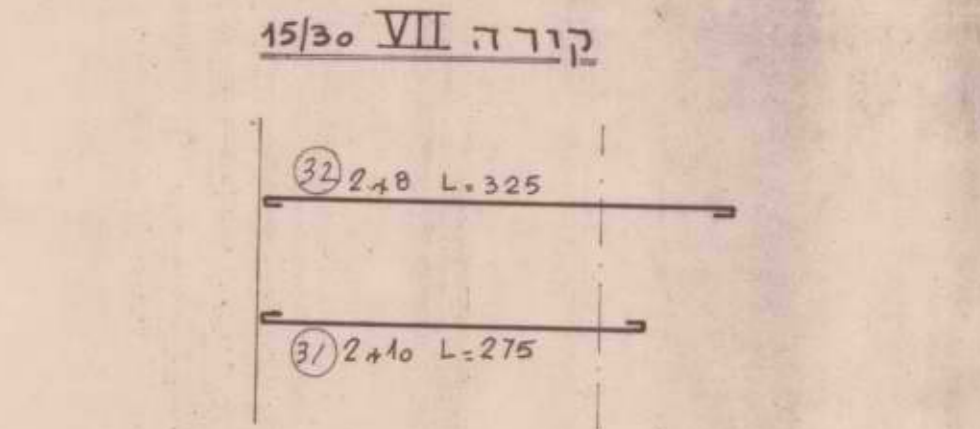
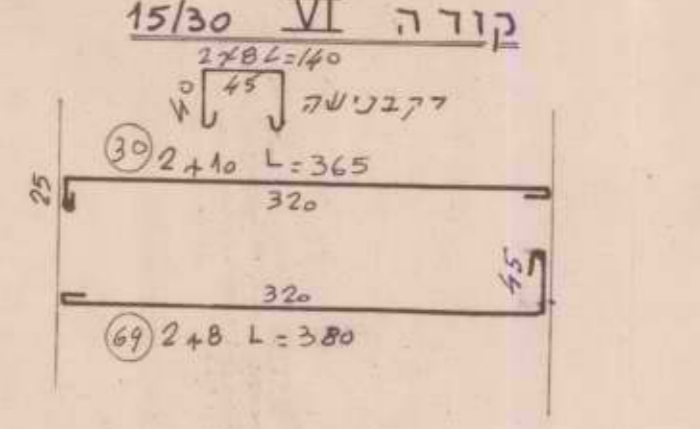
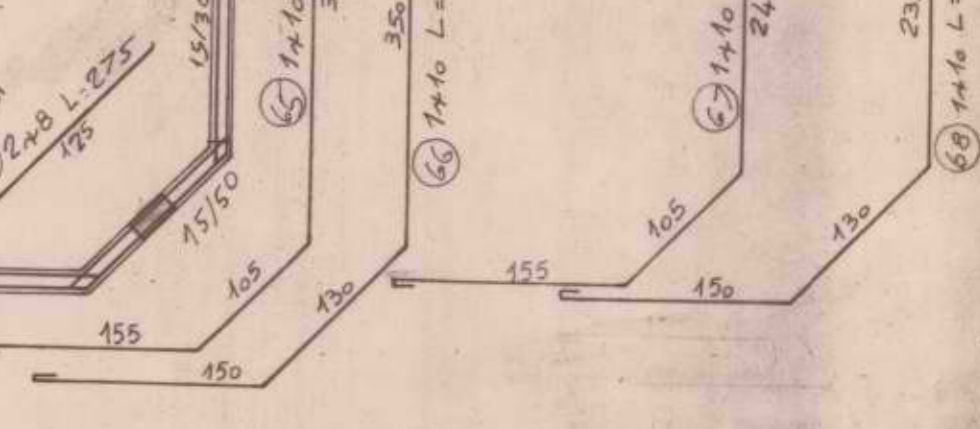
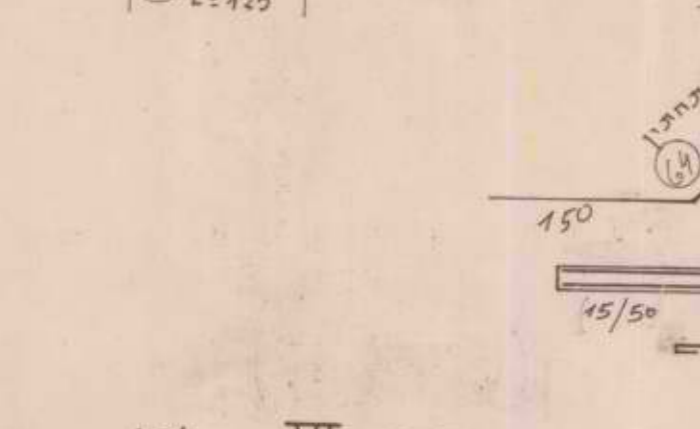
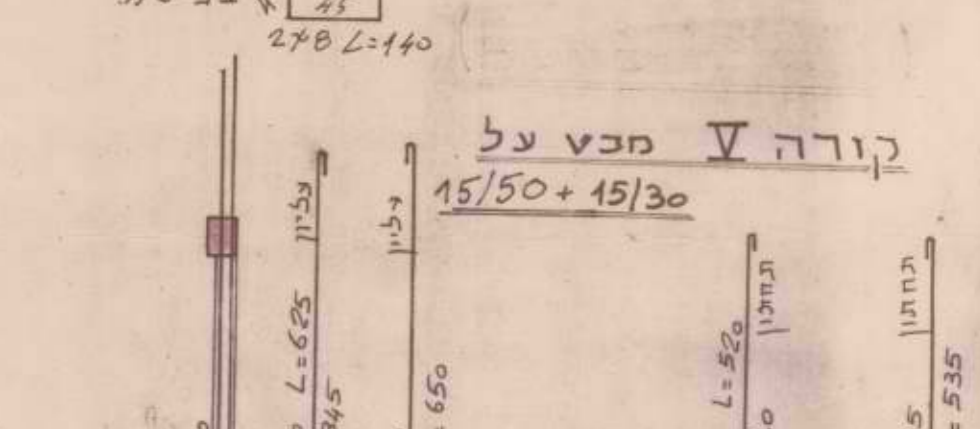
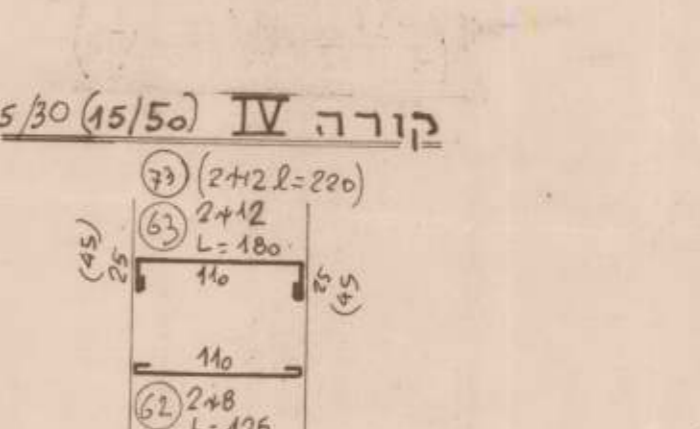

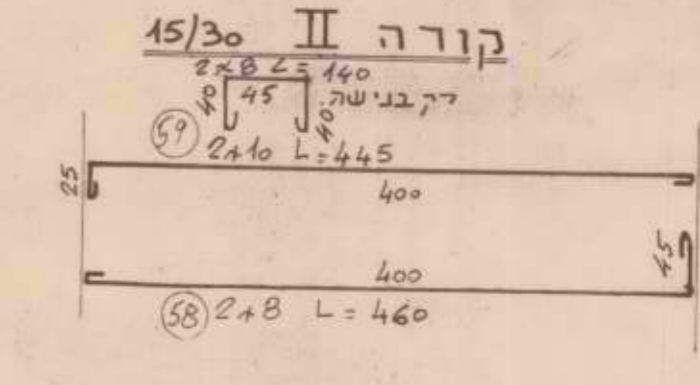
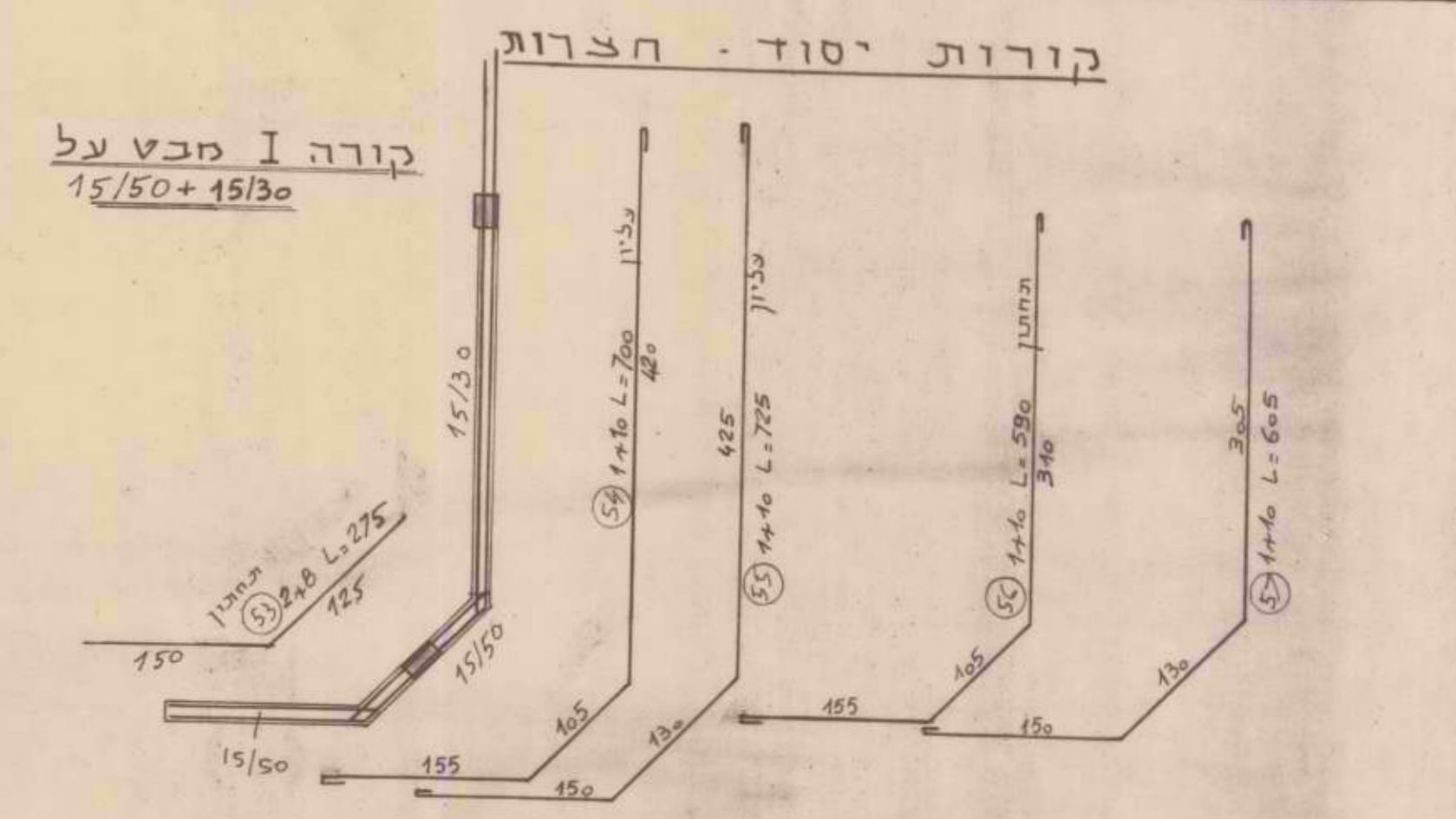
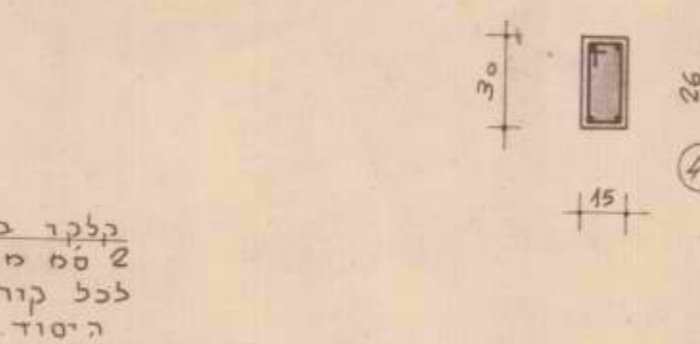



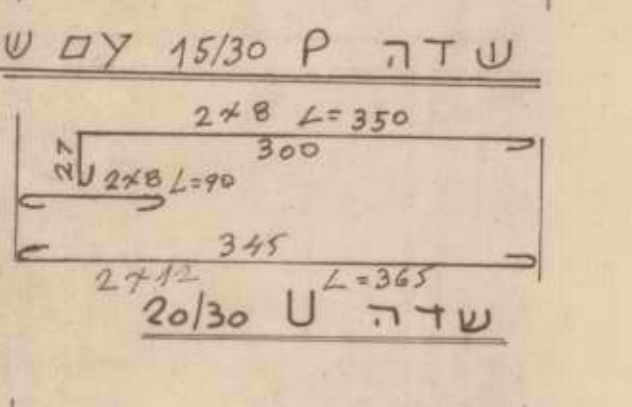
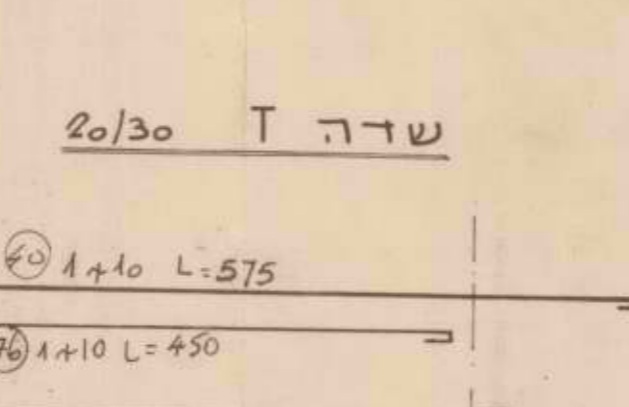
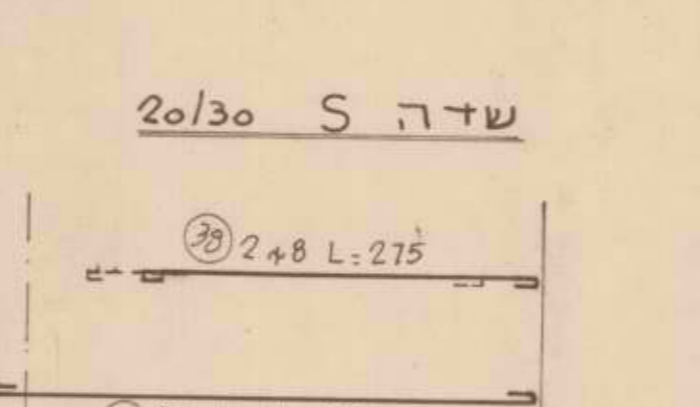

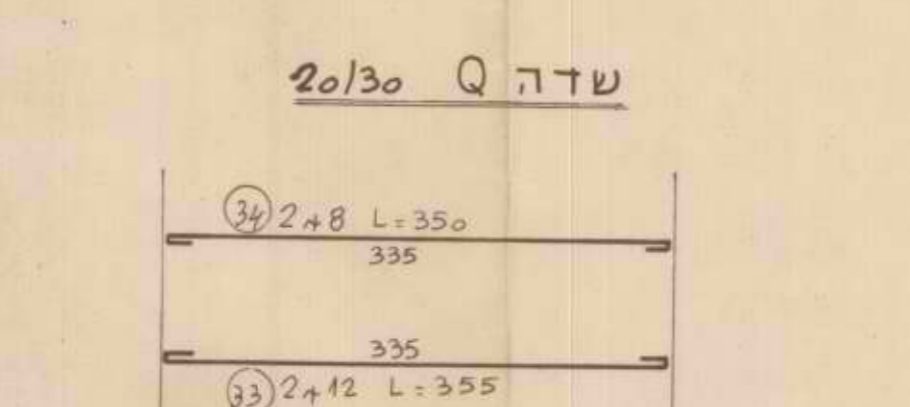
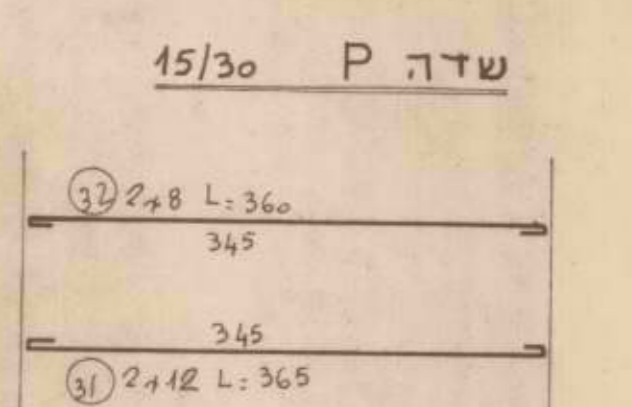
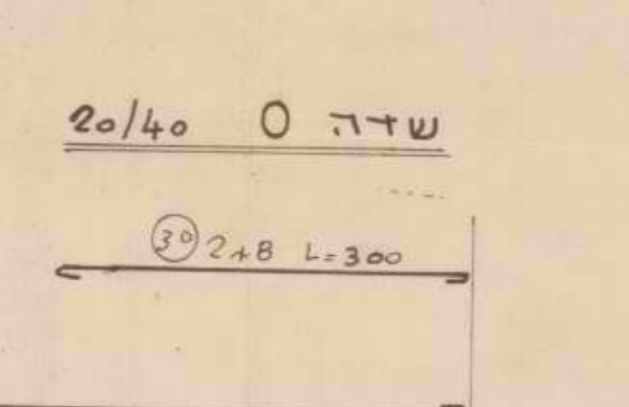


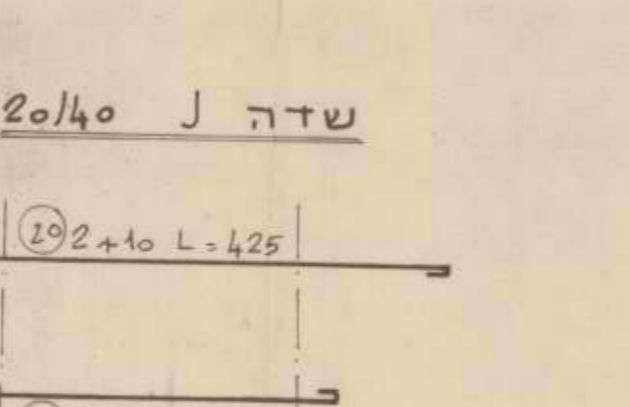

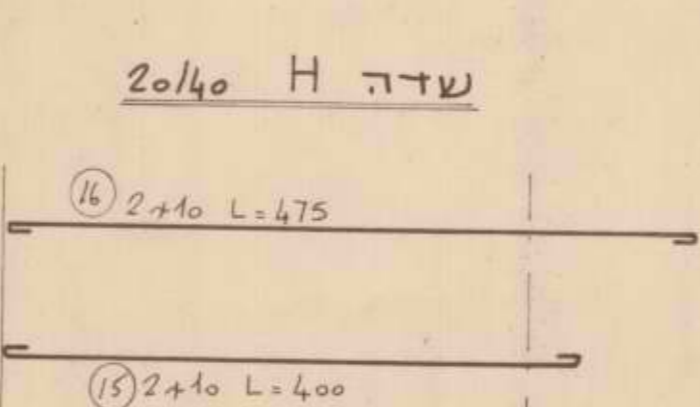

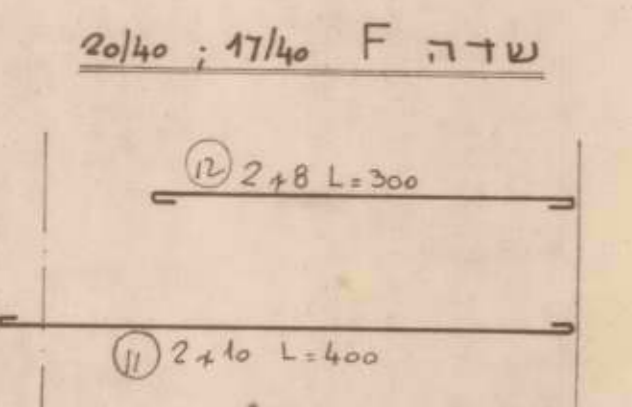
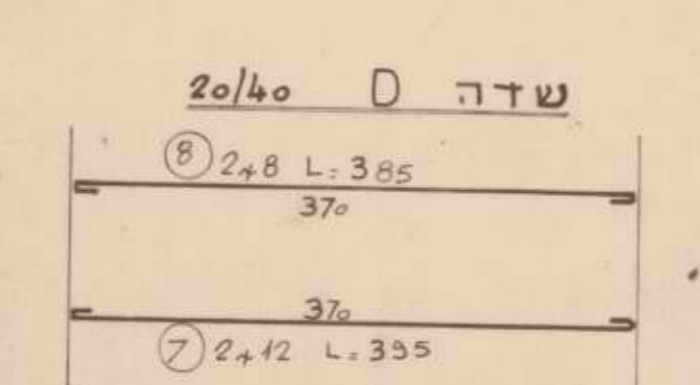

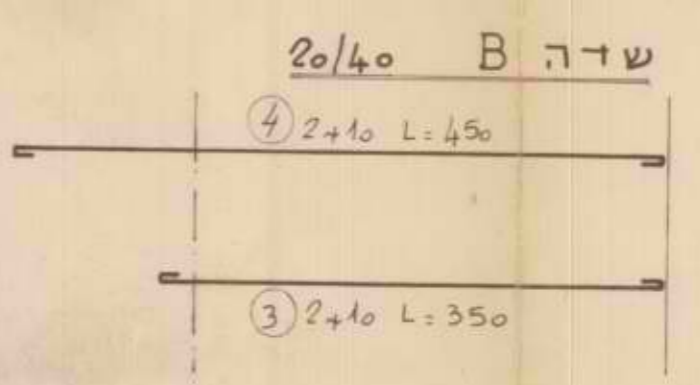
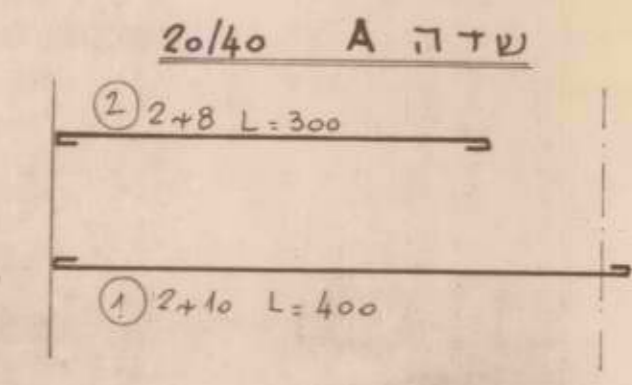
מספר 22
מספר 22
מספר 22
מספר 22
מספר 22
מספר 22

מספר 22
מספר 22
מספר 22
מספר 22
מספר 22
מספר 22

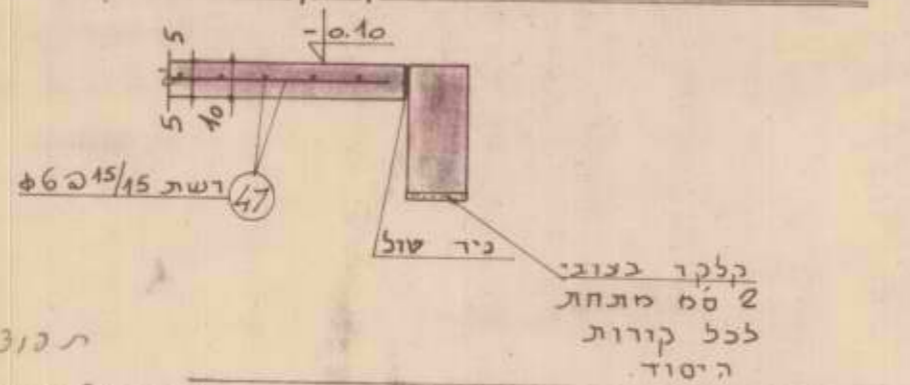
מספר 22
מספר 22
מספר 22
מספר 22
מספר 22
מספר 22

מספר 22
מספר 22
מספר 22
מספר 22
מספר 22
מספר 22

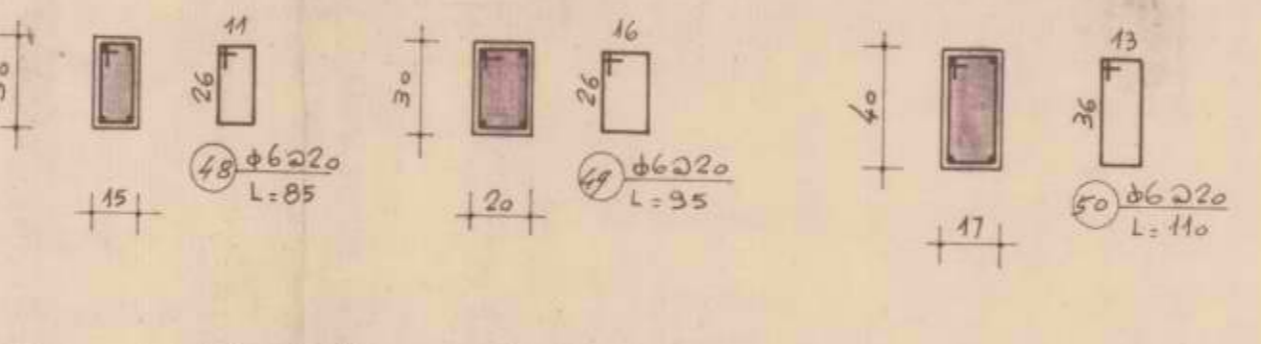
קורות יסוד - בתי מגורים



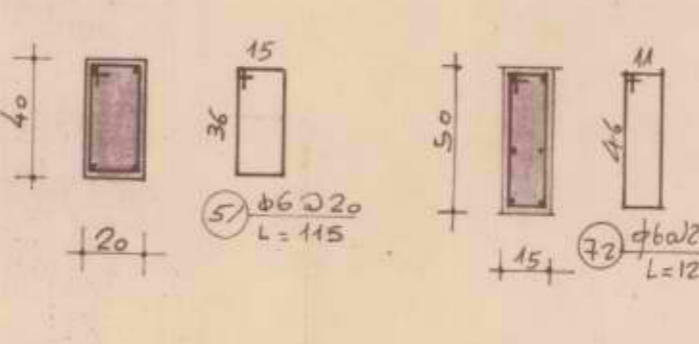
פרט דצפה צפה בין קורות היסוד



חתיכים בקורות יסוד 1:25



פיון המשולש ליד עמוד 5



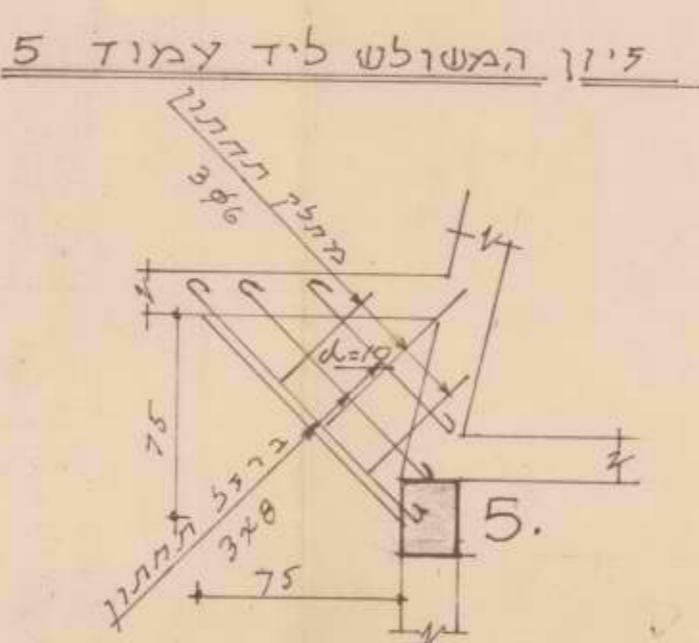
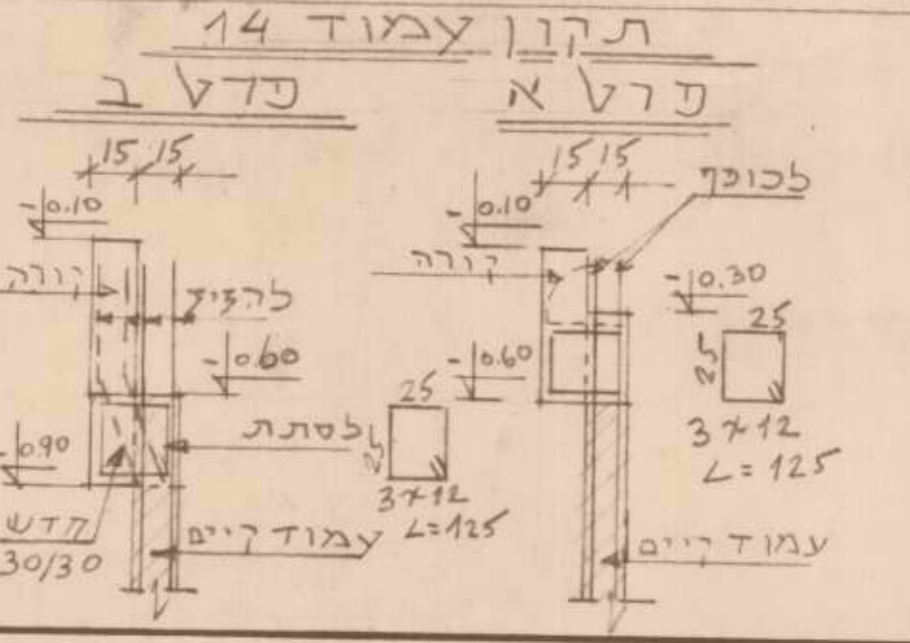
II, V, M, O - שנוי בקורות - 15.178
 עזרון המחדות - 8.177
 לביצוע 17/11

תכנון	27.12.77
שרטוט	27.12.77
ביקור	27.12.77
מחיר	8.12.77
קניין	15.01.78
פיקוד	30/30

ד"ר אינני א. הרמול
 מהנדס בנין בע"מ
 רחוב בלור 32, חל-אביב
 תלפון 236098

האדריכל ש. שקד ח. קצף
 הבנין ימית
 מוכן פרטי קורות יסוד

הקבלן אחראי למדות
 על העברו לבקור את כל המדות.
 על כל טעות, או אי התאמה עליו
 להודיע מיד למשרד המהנדס.



הערות
 1. סוג הכסיון ב-200
 2. יש לבדוק האקדמיה חסל
 במוך קורה היסוד בהתאם
 לסכנת המנדס החשול