

8

מדינת ישראל  
משרד הממשלה

משרד

כ"ה

אנונימי

תל אביב - בניון יאזוס -

מחלקת אג"מ

1978 - 1979

א - 4181/12

מס. תיק מקורי

מחלקה

מחלקת אג"מ



שם: המנכ"ל אליהו בן-אלישר - האוטו

א - 4181 / 12

מזהה פיו:

מזהה לוגי: 43.5/6 - 274 מס פריט: 1500993

כתובת: 03-312-01-09-02 תאריך: 23/06/2014

משרד הבריאות

המנהל הכללי של משרד הבריאות

האוטונומיה באזור יהודה והשומרון

תוכן הענינים

אבלוניאד - השנה

מ  
מ  
מ

1. רקע
2. מיון הבעיות
3. שלטון מקומי
- 3.1 המעמד המוניציפלי של ההתישבות הישראלית
  - צו מכונן
  - גבולות השיפוט
  - מקרקעין
  - היקף הסמכות
  - בחירות
  - בית משפט עירוני
- 3.2 הרשויות המקומיות הערביות
4. מרשם האוכלוסין
  - רישום לידות
  - רישום פטירות
  - מחן תעודות זהות
  - כניסה לאזור
  - יציאה מהאזור
  - תושבים בישראל
  - ירושלים המזרחית
  - אזרחות
5. תכנון ובניה
  - התישבות ישראלית
  - תכנון של ערבים
  - בניה בטחונית וצירים
6. עיתונות וצנזורה
7. רישוי נשק
8. מל"ח
9. משטרה
10. המתישבים הישראליים והמשפט הישראלי
11. צווים שנחקקו מאז 1967
12. בחירות
13. סיכום

סודי ביותר

11 יוק אה ס וואק  
כאן 8 דרורי

האוטונומיה באזור יהודה ושומרון

1. רקע -

בהסכם המסגרת לשלום במזרח התיכון אשר נחתם בקמפ-דויד נקבע כי באזור יהודה והשומרון והעזה תוקם רשות לשלטון עצמי (self-governing authority) אשר היבחר על ידי תושבי אזורי אלה ואשר רשות זו היא אחד תהיה באזור כמסך תקופה שלא תעלה על 5 שנים. בהסכם נאמר כי הגדרה של הכוחות, הסמכויות, התפקידים והיקף האחריות של רשות זו יקבעו בהסכם שהצדדים לו יהיו מצרים, ישראל וירדן (ירדן ומצרים יוכלו לצרף למשלחתם גם פלשטינאים שיוסכם עליהם פה אחד). לפיכך, ניתן לומר כי מירב הנושאים הקשורים באוטונומיה נשארו פתוחים גם לאזור הסכמי קמפ-דויד ובכלל זאת הנושאים הקשורים לפעולות משרד הפנים והמשטרה באזור יהודה והשומרון (למעט נושא אחד שהוסדר בהסכמי קמפ-דויד, אף כי בלשון כללית: הקמת משטרה חזקה שתכלול אזרחים-ירדניים).

יש לזכור כי ממשלת ישראל הציעה בדצמבר 1977 את תכנית האוטונומיה לשלטון-עצמי של ערביי א"י ביהודה ושומרון ועזה ויש להניח כי בעת הדיונים לקביעת הסמכויות המדויקות של הרשות האוטונומית הנ"ל נקודת המראש של עמדת ישראל תהיה תכנית האוטונומיה.

מטרת מסמך זה להציג את הבעיות הקשורות למשרד הפנים עם כינון האוטונומיה ולהצטרף הצעה לעמדת ישראל בעת המו"מ על הסמכויות המפורטות של האוטונומיה. כן יכלול במסמך הצעות לפעולות שניתן לבצע מיידית עתה, עוד כטרם כינון האוטונומיה הן בישראל והן ביהודה ושומרון.

2. מיון הבעיות -

יש להתייחס אל שלושה היבטים עיקריים:

- (1) התיישבות הישראלית: יש להבטיח את המשך קיומם של הישרבים הישראלים ודיקתם לישראל ואת האפשרות להקים ישרבים חדשים ולפתח את הישרבים הקיימים.
- (2) סמכויות הגופים האוטונומיים שישפיעו על ההתיישבות הישראלית, כגון: פיקוח על עיריות ורשויות חכנון ערביות כדי טאלה לא יסכלו את ההתיישבות הישראלית.
- (3) סמכויות הגופים האוטונומיים שיש להם זיקה לנושאים כלכליים בעלי ענין לישראל, כגון: פיקוח על רישום לידות ופטירות באזור כדי טבעוד 5 שנים לא נרפתע מול מספרי אוכלוסיה מוגזמים.

דרך אחרת למיון הנושאים היא התייחסות לשאלה במסגרת איזו מערכת משפטית הם יפתרו: האם במסגרת השיטה המשפטית החלה באזור יהודה ושומרון, או במסגרת המשפט הישראלי (הדברים יבוארו ביתר פירוט בהמשך).

נקודת מבט נוספת קשורה למימד הזמן: יש נושאים שניתן כבר עתה לפתורם ולהסדירם על ידי חקיקה וארגון מתאים כדי שהדבר יהיה בבחינת עובדה מוגמרת לפני כינון האוטונומיה; יש נושאים שיש לדון בהם עם הצד הערבי ערב כינון האוטונומיה ולמצוא דרכים ל"שרייף" אותם במסגרת האוטונומיה; יש נושאים שישארו לשיקול הדעת של רשויות האוטונומיה אשר יוכלו לעשות בהם כרצונם, במסגרת האוטונומיה.

סודי ביותר

להבדלים אלה שבמידה הזמן חשיבות מרובה אם נתקבל הצעת ישראל למעוף 19 לחכמת האוטונומיה אשר על פיו ועדה משוחפת (בה יהיו נציגי ישראל ירון והתושבים) תקבע איזה חוקים יסודיים יבטלו או ישנונו, במילים אחרות, לישראל תהיה זכות ווטו ביחס לשינוי או ביטול חוקים קיימים באזור עם כינון האוטונומיה (יש למצוא דרך שזכות ווטו זו תשמר גם במסך החמש שנים, כי א"י אם לא יהיה כך, לא תהיה כל מניעה לאוטונומיה לבטל את החוקים והצווים במסך חמשת השנים). לאור מעוף 19 הנ"ל עדיף כבר עתה-וכמה שיותר מהר - לחקוק חוקים או צווים במיוחד אלה שיחייב את ההתיישבות הישראלית ואזי צווים אלה כבר חקוקים ויהיה דיון האם לבטלם או לשנותם; דבר זה שונה בתכלית מהשאלה האם המועצה המינהלית שלה יהיו סמכויות חקיקה באזור תשכים לחקוק חוקים אלה, כאשר יש להניח כמעט בודאות כי חקיקה לטובת האינטרס הישראלי, בכלל, וההתיישבות, בפרט, לא תעשה על ידי המועצה המינהלית. מסמך זה ידון להלן בנושאים הנוגעים לפעולות מטרת הפנים, פחות או יותר על פי החלוקה לאגפים ולמחלקות במשרד. במסגרת כל נושא ידובר הבעיה בשלד שההיבטים שפרטנו בראשית פרק זה ויוצע, בקצרה, פתרון או כמה אלטרנטיבות לפתרון, הן התייחסות לבעיה מימדי הזמן, כאמור לעיל.

3. שלטון מקומי -

3.1 המעמד המוציאפלי של ההתיישבות הישראלית

ביהודה ושומרון קיימים ישובים ישראלים בעלי אופי שונה: ישובים חקלאיים (קיבוצים, מושבים ומועצות עירוניות); ישובים קהילתיים; ישובים עירוניים. הישובים החקלאיים מאורגנים באגודות שיתופיות על פי החקיקה הישראלית וכל ההסדרים בתוך הישוב מתנהלים על פי תקנון הישוב (אף כי יש בעיות לאכוף החלטות ועד הישוב או החלטות שיפורטות הקשורות בהוצאת מחייב וסילוקו). הישובים הקהילתיים החלו להתארגן באגודות על פי המשפט הפרטי, אך אין זה פותר את כל הבעיות של ישוב בעל אופי כזה והעדר סמכות חקיקה של הועד מקשה על פעילות הישוב. עיקר הבעיה היא המעמד המוניציפלי של הישובים העירוניים. האך יש צורך באקט חקיקתי שיקבע עקרונות בסיסיים, כגון: סמכות הגוף הנבחר-מועצה או ועד; סמכות גביית מסים; פיקוח על בניה, רישוי עסקים וכדומה. הועד חקיקה כזו (למעט קרית-ארבע) מקשה על החיים היומיומיים בישובים העירוניים כיום ואם לא יעשה לפתרון הבעיה בימים הקרובים, הרי עם כינון האוטונומיה לא יהיה סיכוי להסדרתה. בעיה דומה, אם כי בהיקף מוגזם יותר, מתייחסת למסגרת הארגונית שתקיף את הישובים הקטנים. הכרונה למעין מועצה אזורית שתסדיר נושאים על-ישוביים כגון: כתי-ספר, תברואה, בריאות, כיבוי-אש וכו'.

קמת עיריות ומועצות אזוריות מתייב, התייחסות לסוגיות הבאות:

צו מכונן: יש לכונן גופים אלה על ידי אקט חקיקתי כדי שגופים אלה יהיו בעלי סמכות על פי השיטה המשפטית החלה באזור יהודה ושומרון. כיום, עד כינון האוטונומיה, בעל סמכות החקיקה הוא מפקד האזור ועל-כך יש צורך בצו שיחמם על-ידו שיכונן גופים אלה. עם כינון האוטונומיה יש לקבוע הסדרים בחקיקה הישראלית לפיה יועברו סמכויות הפיקוח המצויות בצו הכינון לידי רשויות משרד הפנים הישראלי.

גבולות השיפוט: אחת מנקודות המפתח בהתייחס להתיישבות הישראלית הוא המרחב שינתן לרשויות מקומיות אלה. כאן יש להחליט באומן על שטח שיפוט רחב וגדול כדי שיכלול לא רק את היקף הישוב כיום אלא גם את הרזרבות העתידיות כדי שהאוטונומיה לא תוכל ל"השתלט" על שטחים המיועדים לפיתוח ההתיישבות הישראלית. כמובן שיש לבדוק כל ישוב וישוב באופן ספציפי הן התייחסות לבעלות על הקרקע, סוגיה שנדרש בה מיד.

מקרקעין: הישובים הישראליים הוקמו על קרקעות מסוגים שונים: ממשלתיות, נפקדים, נרכשים וקרקעות שנרכשו על יד המינהל. אין זה ברור מה יהיה גודל כלל המקרקעין הממשלתיים והנפקדים עם כינון האוטונומיה ויש להניח כי נושא זה יהיה אחד מסלעי המחלוקת הקשים במד"מ לכינון האוטונומיה. מכל מקום, מוצע בשלב זה פתרון ביניים כדלקמן: המקרקעין ייחזרו בגבולות השיפוט של הרשות המקומית (גבולות רחבים, כאמור לעיל), יוחזרו לרשות המקומית ל-99 שנה עם השלום מהוון מראש ומתן פרשות לרשות המקומית להחכיר בחכירה משנה את המקרקעין והכתיים למתיישבים (עם פיקוח של מינהל מקרקעי ישראל).

בדרך זו יש סיכוי רב יותר למנוע מרשויות האוטונומיה להתערב בהתיישבות הישראלית תוך שימוש באמצעה של בעלי המקרקעין.

היקף הסמכות: לרשויות המקומיות המוצעות יוענקו סמכויות הדומות לרשויות כאלה בישראל (בעקרון, הצו המכונן יבוסס על חקיקה ישראלית מקבילה). ברם, יש מקום לשקול הרחבת סמכויות הרשויות המקומיות הללו כדי שישמשו "אזרח" דרכו יפעלו מטעמי הממשלה הישראלית באזור יהודה ושומרון. ככל אמרנו כי לעישה ביהודה ושומרון יהיו סמכויות בנושאי המקרקעין כחוכרת ראשית של הקרקעות וכמחכירה-משנה למתיישבים. כן יש להוסיף סמכויות בנושאי הינון, בריאות (במיוחד עם חקיקת חוק ביטוח בריאות בישראל) ועוד.

בחירות: עקרונות הבחירות יהיו זהים לאלה הנהוגים בישראל. יש ליזום זיקה לרשויות מטעם הפנים המפקחים על הבחירות בישראל. כמו-כן מוצע כי יום הבחירות יהיה אותו יום בחירות המקיים בישראל, וכך תודגש עוד יותר "הישראליות" של ההתיישבות ביהודה ושומרון.

בית משפט עירוני: יש להקים ערכאה שיפוטית אשר תהיה מוסמכת לדרך את מפירי חוקי העזר העירוניים (עברוני כניה, ניבול עסק ללא רשיון). יש מקום לשקול להרחיב סמכות במ"ש זה גם לנושאים אזרחיים הקשורים לעיריות, כגון: אי-השלום מסים, כמו-כן יש מקום לבחון אפשרות להעניק לבית משפט זה סמכות רחבה יותר בעניינים אזרחיים ופליליים שאינם קשורים דווקא ברשות המקומית (אך נושא זה יש להסדיר במסגרת פתרון כולל של הזיקה של המתיישבים למערכת השיפוט הישראלית, נושא החורג מתזכיר זה והמחייב החלטה בשיתוף עם מטעם המשפטים ובדומים אחרים). מכל מקום, אף אם בית המשפט יהיה עירוני בלבד יש להסדיר את אכיפת פסקיו על ידי הקמה מערכת הוצאה לפועל עצמאית או כשלוחה של ההוצאה לפועל בישראל וכן לקבוע הסדרים לשימוש באינסטנציות הישראליות בהקשר זה (כגון: מתן סמכות לבית סוהר בישראל להחזיק אסיר זנידון בבית משפט עירוני ועוד).

### 3.2 הרשויות המקומיות הערביות -

ככלל, יש להניח כי ההתערבות שלנו ברשויות המקומיות הערביות תהיה מינימלית, אומנם במשך השנים תיגבר את חוק העיריות (וחוקים אחרים המתייחסים לעיריות ולמועצות הכפריות), אך נראה לי כי ככלל אין אינטרס ישראלי עליון המחייב לדרוש "שריין" חקיקה זו וניתן להשאיר הנושא לשיקול דעת רשויות האוטונומיה (אם כי, למען הזהירות, ראוי לעבור באופן שיטתי על כל החקיקה כדי שלא להיות מופתעים). גם החקיקה שלנו בתחום הבחירות לעיריות כגון: מתן זכות בחירה לנשים, אינה כבחינת יתר. וכל יעבור וניתן להשאיר את המצב כמות שהוא ואם ירצו רשויות האוטונומיה לעשות רגרסיה ולהחזיר לקדמותו את המצב של אי מתן זכות בחירה לנשים, נראה לי כי אין להתערב בכך.

במישור היחסים שבין העיריות והממשל הישראלי יש לפתור כמה בעיות כגון: אישור תקציבים שניתנו לפרוייקטים רב-שנתיים; פרוץ הלוואות שניתנו לעיריות ועוד.

אשר לנושאים שישפיעו על ההתיישבות הישראלית, יש ל"שריין" את גבולות העיריות (הן הגבול המוניציפלי והן גבול "אזור התכנון") כדי שהעיריות לא ירחיבו את אזור "אליטתן" ו"יבלעו" ישובים ישראליים ויחנקו כל סיכוי לפיתוחם. דוגמא קונקרטית לכך הוכל ליטש המדרון (אגב, קריה-ארבע הוקמה בחלקה על אזור השייך לגבולות עיריית חברון והנושא הוסדר כבר הסיפור שקבע כי חוקי העזר של חברון לא יחולו על קריה ארבע, אם כי בדרך עקיפה, יש לדווח כי הסדר זה ישריין ועם כינון האוטונומיה לא תתעורר הבעיה מחדש).

במסגרת זו יש, ראשית, לפתור באופן משפטי משביע רצון את מעמדם של המחיישים הישראלים. הם מבחינה פורמלית לפחות, אינם תושבי ישראל, כי מרכז חייהם ומקום מגוריהם הקבוע הוא מחוץ לחתום שבו חל המשפט הישראלי. לפיכך, מבחינה משפטית, ספק רב אם ניתן לתת להם תעודת זהות ובמידה אין זה חוקי, על מי המצב כיום, לרשות בתעודה הזוהרת את כתובתם ביהודה ושומרון. יש, איפוא, לשנות את החוק הישראלי בנושאים אלה.

אשר לאוכלוסיה הערבית יש להחליט עקרונות: האם להשאיר את נושאי המרשם בידנו או להעבירם לתושבים המקומיים (כי תישמע הטענה: אם במסגרת האוטונומיה איננו רשאים להוציא תעודות זהות, היכן האוטונומיה?), או שמא לעשות חלוקה בין סמכויות שיהיו בידי הרשויות הישראליות לאלה שיהיו בידי האוטונומיה ולקבוע בצורה מדויקת את הגבולות ביניהם. נצביע להלן על כמה סוגיות בתחומי המרשם המחייבות פתרון לשאלת הסמכות:

- (1) רישום לידות: ביום יש לנו פיקוח על-כך במסגרת בתי החולים (אם כי יש להניח כי פיקוח על לידות מחוץ לבית חולים קשה יותר). השאלה העניין לתושבים המקומיים יכול להביא פתרון לעליה ניכרת בילודה (מבחינת הרישומים המובן).
- (2) רישום פטירות: אם ביום יש לנו מידה מסוימת של שליטה על-כך, אף כי לא מלאה (העיד על-כך העובדה שאונר"א נותן תמיכה לרבים שאינם בחיים), ברורה ההשלכה הפוליטית מאי-ערכו רישום הפטירות על מספר האוכלוסין הרשום בעוד חמש שנים.
- (3) מתן תעודת זהות: ביום סמכות זו בידנו והיא משקפת את העובדה כי מחזיק התעודה הוא תושב קבע באזור. אם סמכות זו תינתן לשלטונות האוטונומיה יוכלו לתת תעודת זהות גם למבקרים ותיירים ויקשה לגרשם מהאזור (ראה גם להלן).
- (4) כניסה לאזור: מתן סמכויות פיקוח כאלה לרשויות האוטונומיה יגרמו לכניסת אלמנטים מסוכנים וברמלי פח"ע. אף כי ביום יש כניסה כמעט חופשית, במיוחד במסגרת ביקורי הקיץ, הפיקוח שלנו חשוב והעדרו יבא לבעיה בטחונות. יש להסדיר גם כניסה לא רק דרך הגשרים אלא גם דרך ישראל.
- (5) יצאה מהאזור: כאן ניתן לתת חופש רב יותר לרשויות האוטונומיה, אך יש לשמור על בידה מסוימת של שליטה שלנו (למשל, סגירת הגשרים בפני חשודים סמוך לאחר ביצוע פיגוע). בעיה חשובה רבעלת חשיבות עקרונית כרוכה בתעודות שניתנו לתושבי האזור החפצים לזאת לחו"ל. אשר לאזרחים ירדניים ניתן יהיה להשאיר המצב הקיים ולאפשר להם להשתמש בדרכוניהם הירדניים. אך מה יעשה ביחס לחסרי האזרחות המשתמשים ביום בתעודת מסע ישראלית? יש מקום להניח כי דרישת הערבים תהיה כי לאוטונומיה יותר להוציא תעודות בינלאומיות ואפילו דרכונים ועלינו לשקול האם להתנגד לכך (כי קבלת דרישה זו כמרה כהכרה במדינה או בישות בינלאומית) או להסכים לכך, או שמא ליצור תעודה מיוחדת בה יהיה מקום הן לנו והן להם רבם הפיקוח על הוצאתה יהיה משותף.
- (6) תושבים בישראל: כידוע ערבים עשרות אלפים מתושבי האזור בישראל וחלקם שוהה במקומות עבודתם כתובאים-לא-חנאים במשך רוב ימי השבוע, כולל לינה. עד כה הבעיה הודחקה מתחת לשטיח. עם כינון האוטונומיה, ולקראתה, יש להעריך לבעיה ומבחינת משרד הפנים יש לבדוק האם ראוי כי ישארו בישראל זמן כה ממושך ומה יהיה מעמדם?
- (7) ירושלים המזרחית: בהנחה שהאוטונומיה לא תחול על ירושלים המזרחית, מכל מקום יש לפקח על חנועת אנשים לצורך מגורי קבע בין ירושלים המזרחית לבין יהודה ושומרון, כאשר יש לקבוע מדיניות: האם נעודד מעבר כזה ואם כך האם חד-סטרי או דו-סטרי?
- (8) אזרחות: על פי סעיף 14 לתוכנית האוטונומיה יש לתושבים ארפכיה שאחת מהאלטרנטיבות שלה היא רכישת אזרחות. על פי סעיף 15 לתוכנית הב"ל לתושב כזה תינתן אזרחות ישראלית על פי חוקי האזרחות הישראליים. יש להעריך לקראת זאת, כולל התקנת תקנות רכ"ב. אמנם, אין לצפות לתורים ארוכים של מועמדים, אך מבחינה סמכתית יש מקום לשקול דיוקא לפיכך כי הכלים הארגוניים והמשפטיים לכך כבר קיימים כדי להראות על רצינות כוונותינו באומציה זו.

5. תכנון רכניה

התיישבות ישראלית: גם כאן נקדים תחילה דירן בהתיישבות הישראלית. כיום, כל ההתיישבות הישראלית באזור יהודה והשומרון מוקמת שלא על פי תכנית מתאר מאוחדת וללא כל רשיונות בניה כחוק. אמנם, בצו המושל נקבע כי ניתן להקים ועדות תכנון מיוחדות (כאשר הכרזתה היא להתיישבות ישראלית), אך טרם נעשה שימוש בצו זה. יש להקים לגאלר ומיידית ועדות תכנון כאלה שבה יהיו נציגי הישובים ולקבוע את גבולות שמורותיהם.

אם לענין גבולות השיפוט והסמכות של הרשויות המקומיות הדגשנו את החשיבות בגבולות רחבים הצופים פני העתיד, קל וחומר שיש לנהוג כך ביחס לגבולות התכנון. אזרי התכנון הישראליים יכללו את בקעת הירדן וגושי ההתיישבות סביב ירושלים, גרש עציון, ומבוא חררן. כן יש להכניס למסגרת זו את האזורים בהם הוקמו לאחרונה הישובים הקהילתיים במסגרת של רצועה אורך ורוחב שיהצו את האזור, וכל זאת במסגרת תכנית מתאר מחייבת של כל האזור. תכנון של הערבים: לרשויות הערביות יש לתת חופש תכנוני רחב כמעט ללא הגבל (זולת האמור להלן). כן יש לאפשר להם תכנון של חבלים שלמים ושל האזור כולו למעט ההתיישבות היהודית והאמור להלן.

מכאן שמועצת התכנון העליונה תהיה מורכבת מהיושבים הערבים באזור. ברם, יש לקבוע הסדרים משווילנים לפיהם לא יוכלו רשויות התכנון הערביות לפלוש לתחומי התכנון הישראליים לבל יצרו את ההתיישבות הישראלית. זה כולל הגבלות בנראים מגורמים כגון: הגבלות בניה, הכרזה על שמורות טבע וכו' והכל בתחום ההתיישבות הישראלית.

בניה בטחונות וצירים: שתי סוגיות יש להפקיע מידי רשויות התכנון הערביות: ראשית, כל הקטור והכרך בהקמת מחנות צבא ומבנים בטחוניים. שנית, אחריות לקביעת דרכים וצירי תנועה תסאר כידין החל מתכנון ועד לכיצוע (בידי מע"ץ) ושילוט (משרד התחבורה).

6. עיתונות וצנזורה

כיום יוצאים העיתונים המפורסמים באזור יהודה והשומרון מטעם מערכות המצורות במזרח ירושלים ועל כן הפיקוח נעשה על ידי הרשויות הישראליות על פי החקיקה הישראלית. אם תכונן האוטונומיה יש מקום רב להניח כי העיתונאים ירצו להשתחרר מכבלי הרישוי הישראלי ויעבירו את המערכות ליהודה ושומרון. האם לקרוא זאת עלינו להערך על ידי חקיקה מתאימה שתחול על יהודה ושומרון ותופעל על יד הרשויות הישראליות? מצד אחד, תישמע כסבירה טענה של הערבים כי כך צונס חירות ביטוי וכי רישוי העיתונות תעשה על ידי האוטונומיה; מאידך גיסא, לא קשה לבחש את הקר של העיתונאים (לפחות חלקם) ונמצא בפני עובדה מוגמרת של כלי ביטוי שיהורה מקור הסתה נגד ישראל.

הבעיה מחריפה והולכת כאשר עוברים אנו לצנזורה הבטחונית. צנזורה מופעלת כיום על יד הצנזור הצבאי על פי חקנות ההגנה (שעת חירום), 1945. האם סמכות זו הישאר כידור? מוצע כי הסמכות תועבר לאישיות אזרחית - פקיד משרד הפנים, אך בכל מקרה יש לשמור על סמכות זו.

צנזורה נוספת, הצנזורה המוסרית על סרטי קולנוע ותיאטרון, אף היא מחייבת התייחסות. ברם, כאן יש מקום ליחור ליברליות ואיני רואה בשלב זה אינטרס ישראלי עליון אשר ימנע מתן מלוא הסמכויות בנושא זה לתושבים הערבים.

סוגיה אחרונה במסגרת זו היא: יבוא עיתוננים ודברי דפוס אחרים לאזור. כידוע, יבוא הדפוס הללו כפוף לרישוי ולפיקוח ובדרך זו נמנע יבוא דברי שיטנה רבים לישראל וכמירוח ספרי לימוד. אם רוצים להשאיר מכשיר זה בידנו יש להסדיר זאת מכחינה משפטית. גם מכחינה ארגונית יש להעריך לקראת זאת (במסגרת כוללת של התייחסות למעברי הגבול ומיקומם של הישראלים בהם, על כל דטרותיהם; משטרה הגבולות, התחמת דרכונים, מכס ועוד).

7. רישוי נשק -

המתיישבים הישראלים מחזיקים נשק על פי רטיון שניתן על ידי משרד הפנים בישראל. יש לעבוד הסדרים משפטיים שיאפשרו המשך מדבר זה, לרבות מתן רשיונות נרטיבים למבקשים זאת, או בטמורה החלה כללית של המשפט הישראלי על המתיישבים (ראה להלן), או בהסדר מיוחד לנושא זה. יש להניח שתתעורר הבעיה של רישוי נשק לערבים באזור. המשטרה המקומית תחזיק בנשק כמחייב מחקיקה (וראה על כך להלן), אך מה דין חרש-אדם פרטי-המבקש להחזיק בנשק ברשיון? נראה לי סביר וזו איך להעביר לאוטונומיה ריש להשאיר בידו. מה יש מקום לבדוק שמא רצוי לסמכות זו תהיה בידי משרד הפנים הישראלי כגוף אזורי המטפל בנושאי פנים, או שמא יש להעביר האחריות לרישוי לצה"ל כמי שאחראי לבטחון באזור.

8. מל"ח -

מל"ח במסגרת הישובים הישראליים יאורגן כמו בישראל, כי הצד המכונן אותם יהיה דומה לחקיקה הישראלית המסדירה את נושא המל"ח וקובעת כי הרשות המקומית אחראית לתפעולו. מכל מקום יהיה צורך בארגון מערך מל"ח לאור גושי ההתיישבות וקביעת מערכת זיקה בינם לבין הישובים הסמוכים בעבר זה של הקו הירוק.

יש מקום לדון בשאלה האם ישראל רואה עצמה כאחראית על נושאי המל"ח של הערבים המצויים בתחומי האוטונומיה. לי נראה כי בכל מקרה, אף אם נחליט שאיך זה במסגרת אחידה יותר, מידם פקודה ניתב ונידרש לספק לתושבים לחם, דלק וכו'. לפיכך, יש להעריך כבר עתה לכך ביד באמצעות צה"ל ובין דרך הרשות המקומית הערבית באזור (אף זו החלטה שיש לקבל).

9. המשטרה -

הסכם קמפ-דיוו קובע מפורשה כי תקום משטרה חזקה באזור שהורכב מחושבים מקומיים וניתן יהיה לצדף אליה גם אזרחים ירדניים. מצד שני, ניתן במסגרת המילים לומר כי גם ישראל זכאית להקים משטרה, וזאת כחלק מההגנה על בטחונה היא. גבולות הסמכויות בין שתי משטרות אלה לא נקבעו בשלב זה ניתן רק לומר כי בכוח"ל להקמת האוטונומיה יש לדרוש טמכויות רחבים עד כמה שניתן למשטרה הישראלית, במיוחד בנושאים בטחוניים ברורים כגון: מעצ וחיתושים של מחבלים, חקירה והכנה חקיקים לאישים אנשי פח"ע ועוד.

שאלות רבות עדיין פתוחות בהתייחס למשטרה כגון: באיזה בית משפט יועמדו לדין העבריינים שיחקרו על ידי המשטרה הישראלית; בית משפט צבאי (רזה היכן ימוקם: באזור או בישראל), בית משפט ישראלי, או שמא בית משפט מקומי.

במסד שאחראי לטרטורים יש להתליט ולגבש עמדה ביחס למעמדם של הטרטורים המקומיים שהועסקו על ידו, לרבות זכויותיהם לפנסיה, והמשך תשלום לפנסיונרים שכבר יצאו לגימלאה (הסדרים אלה יהיו נייבים להיות מתואמים עם המדיניות שתקבע ביחס ליתר עובדי הממשל המקומיים).

10. המתיישבים הישראלים והמשפט הישראלי -

על פי המצב כיום, ריש להניח כי מצב זה לא ירונה עם כינון האוטונומיה אלא אולי יורע, המשפט הישראלי ככזה אינו תל על המתיישבים הישראליים המצויים בהודה ושומרון. איך הם מבחינה משפטית תושבי ישראל וחלק ניכר מדברי החקיקה הישראלים לא תל עליהם מבחינה פורמלית ורק עקב הסדרים מינהליים ואחרים בפרעל מחילים עליהם חלק מהמשפט הישראלי. דבר זה אינו משביע רצון כיום ויש להסדיר עתה בטרם תפרום האוטונומיה את "חסותה" על המתיישבים הישראליים במסגרת פעולותיה באזור.

אינני סבור שאיכשר דרא עתה להחיל את המשפט השיפורט והמינהל הישראליים על הטוחים המיועדים להתיישבות ישראלית. "סיפורח" כזה נעשה ביחס למזרח ירושלים בלבד סמוך למלחמת ששת הימים ואין להניח כי יעשה שימוש נוסף בדרך זו בעתיד הנראה לעין.



ברם, יש מקום לחשוב על דרך אחת: במקום החלת המשפט הישראלי באופן טריטוריאלי על שטחים ביהודה ושומרון, החלתו באופן פרסונלי על האנשים הישראליים ביהודה ושומרון. למיכר מוצע כי הכנסת תחוקק חוק שיקבע כדלקמן:

"המשפט השלישי והמינהל הישראליים יהולרו על אזרחי מדינת ישראל, או על מי שרשום במרשם האוכלוסין בישראל. המתגורר דרך קבע באזור יהודה ושומרון, והם ייחשבו כחושבי ישראל לצורך כל דין".

חוק כזה יהיה פריעת חוב של כבוד למתיישבים ויראה להם כי יש להם גיבוי משפטי פורמלי בכך שישראל קובעת שהמשפט הישראלי יחול עליהם. גם מבחינה הסברחית ניתן לנמק חוק כזה ברצון להבטיח את זכויות אזרחי ישראל שיימצאו במסגרת האוטונומיה.

11. צווים שנחקקו מאז 1967 -

מאז מלחמת ששת הימים נחקקו ביהודה ושומרון מאות רבות של צווים על ידי ספקד האזור ומאות דברי חקיקה נוספים על ידי גופים אחרים (קמ"טים, עיריות וכו'), אשר חלק לא קטן מהם נובע לפעולות משרד הפנים. לחלק מצווים אלה התייחסנו לעיל, אך יתכן ויש צווים נוספים. מוצע לערוך בדיקה שיטתית של כל דברי החקיקה שנחקקו באזור יהודה ושומרון מאז 1967 ולהחליט על ההתייחסות אליהם על פי אחת או יותר מהאלטרנטיבות הנאות:

- (1) להשאירם בתוקף כמות שהיא.
- (2) לבטלם כליל.
- (3) לשנותם ולתקנם לאור האוטונומיה.
- (4) להעביר סמכויות מרשויות ממשל לרשויות האוטונומיה או למשרדי ממשלה בישראל.

12. בחירות -

נושא מרכזי שיהורה את אחד ממוקדי ההתעניינות בארץ ובעולם הוא הבחירות לרשויות האוטונומיה המינהליות (וזו מימלא מעלה את השאלה שנשארה פתוחה: האם יהיו באוטונומיה רשות מחוקקת ורשות מבצעת נפרדת או שהמועצה המינהלית תהיה הרשות המחוקקת והמבצעת גם יחד, כפי שמשמע מהצעת האוטונומיה הישראלית). בהסכמי קמפ-דויד לא נאמרו דברים מפורשים בסוגיה זו וכל שנאמר הוא שהרשות לשלטון מקומי תהיה נבחרת. בתכנית האוטונומיה הישראלית יש פירוט יחד הסייפים 4-6 שצייקום:

- (1) הבחירות כלליות, ישירות, אישיות, שוות וחשאיות (סעיף 6).
- (2) זכות בחירה ניתנת לכל תושב מגיל 18 ומעלה ללא התחשבות באזרחות (סעיף 4).
- (3) זכות להיבחר ניתנת לכל תושב מגיל 25 ומעלה ללא התחשבות באזרחות (סעיף 5).

הוראות המתייחסות לצד הטכני של הבחירה אינן מופיעות, כמובן, בתכנית האוטונומיה ותפקיד זה יהיה מוטל על צנור להכין. יתכן ותהיה דרישה מהצד הערבי כי הפיקוח על הבחירות (ובעיקר סוגיות רגישות כמו: הכנת רשימת הבחורים, אישור הרשימות ועוד) יעשה על ידם או לפחות על ידי גוף משותף בהשתתפותם ובהשתתפות גורמים נוספים (מצרים, ירדן, ואולי אף האו"ם או ארה"ב). מכל מקום, מבחינתנו יש להכין מערך חקיקתי מפורט בנושא זה כדי שלפחות אנו נהיה מוכנים ונוכל לדרוש שהנושא יהיה באחריותנו.

במסגרת ראש פרק זה של בחירות ראוי לציין כי כיום המתיישבים הישראליים משתתפים בבחירות לבכנסה על פי תיקון של החוק הישראלי. יש לבדוק, במיוחד ארגונית, האם הסדר זה יוכל להישך עד כינון האוטונומיה ואם לאו-איזה שינויים ותיעובים יש לערוך בחקיקה הישראלית, כדי להבטיח את זכות הבחירה של המתיישבים הישראליים במערכת הבחירות לבכנסה (אשר לבחירות לרשויות המקומיות ראה מה שכתבנו לעיל).

13. מבוא -

1. יש לחקוק מיידית צווים המסדירים את המעמד המוניציפלי של ההתיישבות הישראלית.
2. יש להקים מיידית את רשויות התכנון של היישובים הישראליים באזור יהודה והשומרון, ולאשר את תכניה המיוחד של האזור.
3. יש להחליט ביחס לשאלת שנשארו פתוחות המתיישבות להיקף סמכויות האוטונומיה ולקבוע על אלה נושאים יתנהל מ"מ קשרה בבחינה "יהרג וכל יעבור", ראילר נושאים יוכנסו למר"מ לצורך מיקוח וד"ל, וזאת תוך תיאום עם משרדי הממשלה האחרים.
4. יש לערוך בדיקה יסודית של כל דברי החקיקה שנחקקו מאז 1967 באזור ולקבוע עמדה ביחס להמשך תוקפם.
5. יש להציע לבכנסת לחקוק חוק אשר יחיל את המשפט הישראלי באופן פרסונלי על המתיישבים הישראליים.

עותק מס' 18. מתוך 20 עותקים  
מספר זה כולל 17. א.א.א. ....

האוסונומיה וההתיישבות הישראלית באזור יהודה ושומרון

1. הצבת הבעיה
2. מסגרת ארגונית מוניציפאלית
  - 2.1 ישובים הקלאיים
  - 2.2 ישובים קהילתיים
  - 2.3 מועצות אזוריות
  - 2.4 ישובים עירוניים
  - 2.5 או מכונן
  - 2.6 גבולות השיפוט
  - 2.7 מקרקעין
  - 2.8 היקף הסמכות
  - 2.9 בחירות
  - 2.10 ביה משפט עירוני
  - 2.11 משטרת ישובים
  - 2.12 הכנון ובניה
3. המעמד של המתיישבים הישראליים
4. המערכת השיפוטית וההתיישבות הישראלית
  - 4.1 משפט אזרחי
  - 4.2 בי"ד לעבודה
  - 4.3 בי"ד רבניים
  - 4.4 המשפט הפלילי
  - 4.5 ג"צ
5. סיכום ודרכי פתרון

עותק מס' ... מתוך ... עותקים  
מסמך זה כולל .....

החוק - החוק להגנת היהודים שנמכרו

ההתיישבות הישראלית באזור יהודה ושומרון

מגזר ק"מ  
הצגת הסעודה: 1.

ההתיישבות הישראלית מעוררת את הבעיה של ההנגשות בין המשפט הטריטוריאלי לבין המשפט הפרסונלי.

באזור יהודה ושומרון מורכב המשפט משני רבדים: הראשון, הדין המקומי שהיה בחוקף עד מלחמת ששת הימים (שהוא עצמו כולל מורשת עותומנית, מנדטורית וירנית). והשני, צוים ותקנות שנחקקו מאז 1967 על ידי רשויות הממשל הצבאי הישראלי. (על צוים אלה בהרחבה בספר: "החקיקה באזור יהודה ושומרון" הוצאת המכון למחקרי חקיקה ומשפט השוואתי, האוניברסיטה העברית ירושלים, תשל"ה). משפט זה תחולתו טריטוריאלי והוא מחייב את כל הנמצא בשטחים המוחזקים: ערבים וישראלים כאחד.

מאידך גיסא, חלק ניכר מהחקיקה הישראלית חלה רק בתחומי מדינת ישראל ואינה חלה על מישהו מחושבי מדינת ישראל או על אזרחים הנמצאים מחוץ לגבולות המדינה.

נוצר אם כך מצב בו המתיישבים הישראליים באזור יהודה ושומרון כפופים למערכת המשפטית החלה באזור ואילו מרבית חוקי מדינת ישראל אינם חלים עליהם.

מצב בעייתי זה נשאר במשך 11 השנים האחרונות והנסיגות שנעשו כדי להסדירו היו מעטים, שטחיים ומקריים, ללא פתרון מרכזי וללא יד מכוונת, על אף שבמשך השנים הללו היו למעשה סמכויות החקיקה - הן בישראל והן ביהודה ושומרון - באותן ידיים. עם כינון האוטונומיה ישחנה המצב תכלית שינוי. סמכויות החקיקה באזור יהודה ושומרון יועברו למועצה המינהלית, ומימלא צו או חוק שניתן היה לחוקקו עד 1978 יהיה מעתה תלוי ברצונם של חברי המועצה המינהלית, אשר לא קשה לנחש מהי עמדתם ביחס להתיישבות הישראלית באזור. אף אם ישארו סמכויות חקיקה בידי הממשל הצבאי, כפי שמוצע על ידי משרד המשפטים, יש להניח כי עתה קל יותר לחקוק למען ההתיישבות מאשר בעתיד עם כינון האוטונומיה ומיקוד תשומת הלב הציבורית לנושא.

עוהק מס' ... מחוך ... עוהקים  
מסמך זה כולל .....

מאמר 3

יתרה מזו, אותם הסדרים משפטיים מועטים שהתייחסו להתיישבות הישראלית (כפי שנראה להלן), יבחנו במסגרת ועדה משותפת ישראלית ירדנית ונציגי המועצה המינהלית, אשר תיקבע האם להשאירם בעינם, לבטלם או לשנותם (סעיף 19 לחכנית האוטונומיה). אמנם על פי הסיפא לאותו סעיף החלטות הועדה יהיו פה אחד ומילא לישראל יש זכות ווטו, אך גם כאן לא קשה לשער את הויכוחים הצפויים והעימותים שיהיו בוועדה, ואשר יש להניח כי יצאו מחירי הועדה החוצה ויפגעו לא מעט באוירה שבכוונת ישראל ליצור. מצד שני ניתן להפיק מסעיף 19 הנ"ל תועלת לא מעטה: לחקוק כבר עתה סמוך לכינון האוטונומיה חוקים או צווים שיתייחסו להתיישבות הישראלית ואז צווים אלה כבר חקוקים ויהיה דיון האם לבטלם או לשנותם, דבר הטונה כתכלית מהשאלה האם המועצה המינהלית תסכים לחוקק מיוזמתה חוקים או צווים שיתייחסו להתיישבות הישראלית באזור יהודה ושומרון.

2. מסגרת אירגונית מוניציפאלית:

אחת השאלות הבסיסיות ביותר המלווה את ההתיישבות הישראלית בשטחים המוחזקים בכלל, ובאזור יהודה ושומרון, בפרט, הוא המעמד הארגוני מוניציפאלי של הישובים. נחלק הדיון לישובים לטוגיהם.

k. 2.1 ישובים חקלאיים:

אשר לישובים החקלאיים (קיבוץ, מושב שיתופי ומושב עובדים) הבעיה קלה יחסית: הם מאוגדים כאגודות שיתופיות חקלאיות במסגרת תנועות ההתיישבות ומכוח זאת כל ישוב הוא אישיות משפטית (אם כי רק לפי המשפט הישראלי ולא על פי המשפט באזור יהודה ושומרון) וככזה בשירי להחקשר בחוזים, לנהל מו"מ, לקנות, למכור לפתוח חשבון בנק וכו'. הכללים לקבלת חברי חברים למוסדות האגודה וכל חבר מקבל על עצמו כללים אלה. מבחינה משפטית מדוקדקת אין בכל זאת פתרון מושלם לשאלת האכיפה. במילים אחרות, מהו האורגן המשפטי אשר יבצע את החלטות האגודה (או החלטות של רשם האגודות המשמש כבורר ופוסק בסכסוכים בין חברי האגודה): האם רשויות המשפט הישראליות (בית משפט והוצאה לפועל) או בתי המשפט וההוצאה לפועל באזור יהודה ושומרון - ישירות או על ידי ביצוע ההחלטה של הרשויות הישראליות. העדר פתרון משביע רצון בשאלה זו יש בו כדי לפגוע

עוהק מס' ... מתוך ... עוהקים  
מסמך זה כולל .....

קשה ביציבות של הישובים והוא פותח פתח לכל הרוצה להשתמש מתשלום מסיים לועד י :  
בישוב ומסכל את כוחו של ועד הישוב לכפות מרותו על המתיישבים, לרבות הקשיים  
הניכרים בהוצאה מהישוב של מי שאינו עומד בתנאי התקנון (יתכן ויש בכך ברכה  
מבחינה השקפת עולם ליברלית, אך בהשוואה לישוב דומה בתחומי ישראל יש להבדל  
זה משמעות מרובה). לפתרון בעיות סילוק החבר עושים שימוש בכך שהוא בר-רשות  
מבחינה ההסתדרות הציונית העולמית (חוכרת הקרקע מהרשויות הממשל). אך אם  
ניתן ממד משפטי לזכויות המתיישב הספציפי בקרקע, לא ניתן יהיה יותר להשתמש  
בדרך זו.

7. ישובים קהילתיים :

אשר לישובים עירוניים או עירוניים למחצה (כגון: המרכז האזורי אלון שבות  
והישובים הקהילתיים - העירוניים שמוקמים על ידי גוש אמננים) שונה המצב. אמנם  
החלו נחיונות להקים את הישובים הקהילתיים כאגודות שיתופיות, אך האופי  
הפלורליסטי של ישוב עירוני מתיישב בקושי רב עם המתכונת של אגודה שיתופית  
חקלאית. כך, למשל, האם חושב ישוב קהילתי דתי ששולח את בנו לבי"ס חילוני  
יחשב כמפר את כללי התקנון ויורחק מהישוב? האם יוכל חושב ישוב קהילתי למכור  
את ביתו לכל מאן דבעי או שמא יוכל ועד הישוב להסיל ווטו על קונה פוטנציאלי זה  
או אחר, ואם כן על פי אילו שיקולים (דת, השקפה פוליטית, גיל הרכב משפחה וכו')?  
האם יוכלו בישוב קהילתי להתארגן קבוצת הורים ולדרוש הקמת בית ספר השונה  
באופיו מבית הספר הקיים או שמא יוכל הועד לנפנף בחקנון הקובע כי יוקם בישוב  
הקהילתי רק בי"ס אחד בעל מתכונת אחת? אם בעיות אלה נשארו פתוחות עתה קל  
וחומר שלא יפתרו בהינף אחד תוך כמה חודשים, ויש להניח כי החיים יעשו את שלהם,  
כפוף לחריג אחד. האם עד כינון האוטונומיה היתה פתוחה הדרך בפני המיעוט המקופח  
לפנות לבית משפט ישראלי, אין זה ברור מה יהיו סמכויותיו של בית משפט זה לאחר  
כינון האוטונומיה. ברם, אם ייקבע בחקנון האגודה של הישוב הקהילתי כי לבית  
משפט ישראלי תהיה סמכות לדון בסכסוכים בין חברי האגודה - יהיה חוקף לסעיף  
זה ולבית המשפט תהיה הסמכות.

דיון סגור  
כפי  
ישנו  
בין אלף ג'ונס

עוהק מס' ... מתוך ...  
מסמך זה כולל .....

2.3 מועצות אזוריות :

עד כה דאינו כי המבנה הארגוני של הישובים הוסדר על ידי המשפט הפרטי:  
 ציבור המתיישבים התארגן כאגודה שיתופית ללא צורך באקט חקיקתי של המחוקק,  
 לכך משמעות רבה: היוזמה חייבת להיות של המתיישבים ואלמנט הכפיה אינו ברור,  
 כפי שהסברנו לעיל. אם עברית <sup>היא</sup> אנו לשירותים כרמה על-ישובית יש צורך במנגנון  
 אכיפה ויש הכרח בגושפנקא חקיקתית למתן חוקף להחלטות גוף זה. בדרך כלל  
 בישראל מוקמט לשם כך מועצות אזוריות על ידי שר הפנים מכה החוק הישראלי.  
 בשטחים המוחזקים טרם הוקמו כועצות כאלה, אף שדיבורם על כך והצרכים לניטוח  
 צווים כאלה היו לרוב ונך ייו יצוע מפורטת של שולחן הסמלה. אך בכל פעם  
 שהדבר היה על סף ביצוע היטס הגורט המדיני ל"חוק", כנראה בשל חשש לתגובה  
 הצפויה, בעיקר בעולם ובארה"ב. המצב למעשה בשטח הוא זה: כל קבוצת ישובים  
 באזור יהודה ושומרון "מאומצת" על ידי מועצה אזורית סמוכה בישראל: המועצה ה  
 האזורית מטה יהודה מאמצת את ישובי גוש עציון והסביבה, המועצה האזורית עמק  
 הירדן מאמצת את ישובי הבקעה וישובי אזור ים המלה מאומצים על ידי המועצה  
 האזורית חמר. המועצה משמשת בעיקר צינור להזרמת כספים ממשרד הפנים לישובים  
 באזור יהודה ושומרון, אף כי לא אחת מטייעות המועצות האזוריות בעצה, הדרכה  
 ולעיתים גם בשיתוף במתן שירותים מוניציפליים. ברור שאין זה הפתרון האידיאלי,  
 אך בשטח הסדר זה עבד במשך העשור האחרון. האם כך גט יתנהלו הדברים במסגרת  
 האוטונומיה? מסופקנו? (ראוי, לפחות עתה, להחליט על הקמה המועצות האזוריות  
 הללו וליתן להם סמכויות ותקציבים באופן ישיר, ללא היוקקות לצינור של המועצה  
 המאמצת בישראל, וכך יהיו הדברים גלויים על השולחן, ומימלא פשוטים יותר  
 ויעילים יותר. מבחינה מינהלית יש לקבוע בבירור כי סמכויות האשור של התקציבים  
 והפיקוח יהיו בידי רשויות משרד הפנים הישראלי ולא בידי המשל הצבאי.)

2.4 ישובים עירוניים :

באזור יהודה ושומרון הוקמו גם ישובים עירוניים, אשר מהוכננים להיהפך לעיירות  
 המאוכלסות באלפי תושבים, ובעתיד לאמלא אף רצמות. לישובים אלה אין אפוא  
 באגודה השיתופית ישים, יש צורך בגוף מוניציפאלי בעל סמכות שרשאי  
 לגבות מסים, להסדיר ולפקח על רישוי העסקים, חכנון ובניה ועוד, ובעיקר להפעיל  
 מרות משפטית על כל תושב ותושב בישוב.

MEMORANDUM

TO : [Illegible]

[Illegible text]

[Illegible text]



המגלה-ההעוירה-הבעייה בקרית-ארבע. אמנם החקיקה הירדנית בחוזם המוניציפלי היא מפותחת ומודרנית יחסית (ראה מאמר: "מערכת-היחסים בין השלטון המרכזי לשלטון המקומי ביהודה ושומרון מנקודת-ראות משפטית", עיר-ואזור, כרך 3, חוברת 3, אדר השל"ה - פברואר 1976, עמ' 67-69 וכן המאמרים באנגלית על הבחירות לעיריות באזור יהודה ושומרון אשר פורסמו בכתב-העת הישראלי למשפט - שבאל"לוא ו'איוו', כרך 9 (1974), עמ' 97-116, כרך 12 (1977), עמ' 526-540). ברם, קשה לראות <sup>לפי</sup> את קרית ארבע כששפה במסגרת חוק ירדני לפיו שר הפנים הוא הממנה את ראש העיר והבחירות למועצת העיר נערכות על פי כללים שנקבעו בחוק הירדני הכוללים בין היתר צנזוס כללי כתנאי <sup>לפי</sup> מוקדמי לזכות להשתתף בבחירות. (המינהלה של זכות בחירה לנשים בוטלה ב-1976, לפני הבחירות השניות לעיריות בגדה), מאידך גיסא, שר הפנים אינו רשאי לכוון עיריה בקרית ארבע מכוח פקודת העיריות הישראלית, כי קרית ארבע הינה מחוץ לתחום הטריטוריאלי של מדינת ישראל, וממלא לא ניתן להשתמש בפקודה הישראלית ולכוון מכוחה עיריה באזור יהודה ושומרון. הפחרון שנמצא היה כדלקמן: מעמד אזור יהודה ושומרון חקק צו שהכיל את עיקרי ההוראות של החקיקה המוניציפלית הישראלית ובצו קבע כי קרית ארבע תנוהל על ידי גוף הקרוי "מינהלת הקריה" ולה ניתנו סמכויות הדומות בעיקרן לסמכויות של מועצה מקומית בישראל. (ראה: צו בדבר ניהול קרית ארבע (יהודה ושומרון) (מס' 561), תשל"ה-1974 והתקנות שנחקקו מכוחו ביום 3.10.74) אך בצו חידוש מעניין: מינהלת הקריה לא כללה רק את הנציגים הנבחרים של תושבי הישוב; המינהלה הורכבה ממי שמונה על ידי הרשויות והוא למעשה ראש העיר, הקרוי בצו מנהל ענייני הקריה - וכן מ-5 נציגי התושבים, כאשר לפי שממלא בפועל את תפקיד ראש העיר יש זכות ווטו בכל הדיונים של המינהלה. תחילה היה איש זה קצין צבא ולאחר מכן מונה האיש מבין מוכלצי שר הפנים. לפנינו, איפוא, דימוקרטיה בערבון מוגבל; אמנם ניתנה לתושבים הזכות להשתתף בעיצוב גורלם, אך הגוף המסורבל שהוקם, שבו יש זכות ווטו לאדם מבחוץ, פוגט באווירה והושמפו על כך הלונות לא מעטות. מבחינה עקרונית יש לזכור כי מינהלת קרית ארבע אינה ככל רשות מקומית בישראל ואף אינה כרשות מקומית באזור יהודה ושומרון והיא צורה מיוחדת - סוג נריס. סכל מקום, ראוי לציין כי בשנים האחרונות החלה להתפתח מערכת מסועפת של חוקי עזר של המינהלה בנושאים מגוונים: ארנונה, רישוי עסקים וכו'.

תקדים זה של צו מינהלת קרית ארבע נותר בבדידותו המזוהרת והוא פרי לחצים של אנשי קרית ארבע שהצליחו ברצף המתאים להשיג את המעמד המוניציפלי המיוחז שניתן להט (עם כל הביקורת שהארה לעיל). הישובים העירוניים האחרים, כגון: מעלה אדומים, ניסו ללכת בדרך זו, ולמעלה אדומים הובטח על ידי כל הגורמים המוסמכים, וכן בחקופת הממשלה הקודמת והן בשנה האחרונה, כי גם לה ניתן מעמד מוניציפלי, אך ההחלטה הסופית התעכבה

סודי ביותר

עוהק מס' ... מתוך ...

מסמך זה כולל .....

- 6 -

ללא גבול ער היום (ראוי, איפוא, גם ביהם לשובים העירוניים לצעוד קדימה  
ולחקוק צווים שיקבעו באופן ברור את המעמד המוניציפלי של הישובים העירוניים  
הישראלים באזור יהודה ושומרון, ללא יצירת שעטנז של מינהלה <sup>הצלבנית</sup> בה לנציג  
השלטון המרכזי זכות ווטו. יש להבהיר בצווים כי עם כינון האוטונומיה יועברו  
סמכויות מהמשל הצבאי למשרד הפנים הישראלי.)

המשל הצבאי

סודי ביותר

עותק מס' ... מהנך ....

מסמך זה כולל .....

7 - 7 - אגף אישורים

החלטות

2.5 צו מכונן :

יש לכונן גופים אלה על ידי אקט חקיקתי כדי שגופים אלה יהיו בעלי סמכות על פי השיטה המשפטית החלה באזור יהודה ושומרון. כיום, עד כינון האוטונומיה, בעל סמכות החקיקה הוא מפקד האזור ועל כן יש צורך בצו שיחתם על ידו שיכונן גופים אלה. עם כינון האוטונומיה יש לקבוע הסדרים בחקיקה הישראלית לפיה יועברו סמכויות הפיקוח המצויות בצו הכינון לידי רשויות משרד הפנים הישראלי.

7.6 גבולות השינוי : אשראיא האניל

אחת מנקודות המפתח בהתייחס להתיישבות הישראלית הוא המרחב שינתן לרשויות מקומיות אלה. כאן יש להחליט על שטח השיפוט רחב וגדול כדי שיכלול לא רק את היקף הישוב כיום אלא גם את הרזרבות העתידיות כדי שהאוטונומיה לא תוכל להשתלט על שטחים המיועדים לפיתוח ההתיישבות הישראלית. כמובן שיש לבדוק כל ישוב וישוב באופן ספציפי הן ההיחסות לבעלות על הקרקעות, סוגיה שנדון בה מיד.

8.2 מקרקעין :

הישובים הישראליים הוקמו על קרקעות מסוגים שונים: ממשלתיות, נפקדים, נוכחים וקרקעות שנרכשו על ידי המינהל. אין זה ברור מה יהיה גורל כלל המקרקעין הממשלתיים והנפקדים עם כינון האוטונומיה ויש להגיה כי נושא זה יהיה אחד מסלעי המחלוקה הקשים כמ"מ לכינון האוטונומיה. מכל מקום, מוצע, בשלב זה, פתרון ביניים כדלקמן: המקרקעין שיהיו בגבולות השיפוט של הרשות המקומית (גבולות רחבים, כאמור לעיל), יוחכרו לרשות המקומית ל-99 שנה עם השלום מהוון מראש ומתן. רשות לרשות המקומית להזכיר בחכירת משנה, את המקרקעין והבחיט, למתיישבים (עם פיקוח של מינהל מקרקעי ישראל).

בדרך זו יש סיכוי רב יותר לטווח מרשויות האוטונומיה להעריב בהתיישבות הישראלית חן שימוש באיגטלה של בעלי המקרקעין.

אמנם זה מצורף היות אלה הן קדמת אנגוס  
האנילית לא יסוגי שטחים ושטחים

## סודי ביוגר

עוהק מס' .... מתוך ....  
מסמך זה כולל.....

- 8 -

### 2.8 היקף הסמכות:

לרשויות המקומיות המוצעות יוענקו סמכויות הדומות לרשויות כאלה בישראל (בעקרון, הצו המכונן יבוסס על הקיקה ישראלית מקבילה). ברם, יש מקום לשקול הרחבת סמכויות הרשויות המקומיות הללו כדי שישמשו "צינור" דרכו יפעלו משרדי הממשלה הישראליים באזור יהודה והשומרון. כבר אמרנו כי לעיריה ביהודה והשומרון יהיו סמכויות בנושאי המקרקעין כחוכרת ראשית של הקרקעות והמכירתן-משנה למתיישבים. כן יש להוסיף סמכויות בנושאי חינוך, בריאות (במיוחד עם הקיקת חוק ביטוח בריאות בישראל) ועוד.

### 2.9 בחירות:

עקרונות הבחירות יהיו זהים לאלה הנהוגים בישראל. יש לזום זיקה לרשויות משרד הפנים והמפקחים על הבחירות בישראל. כמו-כן מוצע כי יום הבחירות יהיה אותו יום בחירות המתקיים בישראל, ובכך הודגש עוד יותר "הישראליות" של ההתיישבות ביהודה ושומרון.

### 2.10 בית משפט עירוני:

יש להקים ערכאה שיפוטית אשר תהיה מוסמכת לדון את מפירי חוקי העזר העירוניים (עיריני בניה, ניהול עסק ללא רשיון). יש מקום לשקול להרחיב סמכות במ"ש זה גם לנושאים אזרחיים הקשורים לעיריות, כגון: אי-תשלום מסים. כמו-כן יש מקום לבחון אפשרות להעניק לבית משפט זה סמכות רחבה יותר בענייני אזרחיים ופליליים שאינם קשורים דווקא ברשות המקומית (אך נושא זה יש להסדיר במסגרת פחרון כולל של הזיקה של המתיישבים למערכת השיפוט הישראלית, נושא החורג מתזכיר זה והמחייב החלטה בשיתוף עם משרד המשפטים וגורמים אחרים). מכל מקום, אף אם בית המשפט יהיה עירוני יש להסדיר את אכיפת פסקיו על ידי הקמת מערכת תוצאה לפועל עצמאית או כשלוחה של ההוצאה לפועל בישראל וכן לקבוע הסדרים לשימוש באינטסטנציות הישראליות בהקשר זה (כגון: סמכות לביח סוהר בישראל לתהזיק אסיר שנידון בבית משפט עירוני ועוד).

סודי ביותר

עותק מס' .... מתוך ....  
מסמך זה כולל .....

2.11 משטרת ישובים

על רקע האזור לעיל יש להתייחס להצעה - שפורטה במסמך על המשטרה - לפיה יהיה לישובים הישראליים כח שיתור שלהם. כח זה יכול להיות בזיקה מקצועית למשטרת ישראל, אך מכל מקום ראוי שהיה כפוף או בזיקה הדוקה לגופים המוניציפליים שהוארו לעיל.

2.12 תכנון ובניה

על תכנון ובניה הוקדש מסמך נפרד. מכל מקום ראוי להדגיש כי על פי המוצע בו יהיה לאזורי התחייבות הישראליים רשויות תכנון מיוחדות שהרכבן יכלול ישראלים בלבד. בין הישראלים שיהיו בגופי תכנון אלה יכללו נציגי הישובים והגופים המוניציפליים שהוארו לעיל.

*כאן נדון 6*

המעמד של המתישבים הישראליים

אם נזדקק בלשון החוק נגיע למסקנות די מעניינות ביהם לישראלים הגרים בשטחים המוחזקים. *הוא אינם תושבי ישראל ועל כן לא להכל עליהם חוק מרשם האוכלוסין, חשכ"ח-1965 וניתן לומר כי שר הפנים אינו רשאי לחת להם תעודת זהות, כי סעיף 24 לצו חוק קובע כי "תושב הנמצא בישראל שמלאו לו 16 שנה רשאי לקבל תעודת זהות", ואילו המחוקק בקריית ארבע או מעלה אדומים אינו נכנס למסגרת הגדרה זו. אף אם האמר כי ניתנה בעבר לתושבים אלה תעודת זהות בעת היותם גרים בתחומי הקו הירוק, עדיין אין זה ברור כלל מבחינה חוקית האם ניתן לרשוני בתעודת הזהות כי כתובתם היא בישוב בו הם חיים באזור יהודה וחשומרון. תקנות מרשם האוכלוסין (כתובות), חשכ"ו-1966 קובעות רשימה סגורה של ישובים שמפורטים בתוספת לפקודת העיריות ולצו המועצות המקומיות ותאזוריות וכן רשימה הכלולה בתקנות עצמן, ואשר רק ישובים אלה ניתן לציין לצורך הכתובת במרשם האוכלוסין ובתעודת הזהות. העדר רשימת הישובים באזור יהודה ושומרון מהתקנות משמעותה היא כי אין פקיד המרשם רשאי לציין ככתובת ישובים אלו. ידוע אמנם כי כפועל דשומים תושבי השטחים במרשם האוכלוסין הישראלי וכתובותיהם כוללים את הישובים שבהם הם גרים, אך יתכן וכשיגיע*

*הישובים  
הגרים בהם*

עוה"מ' ..... מתוך .....

מסמך זה כולל .....

מעניין לעיתאווה יוברר כי אין הדבר חוקי (ברם, הסיכוי שהעניין יגיע לבג"צ הוא קטן ביותר, כאשר תושב יהודה ושומרון לא יקבול על כך ואילו המתנגד לחתישבות בשטחים שירצה לפנוח לבג"צ לא יענה בשל העדר זכות עמידה כי הוא "מתערב על ריב לא לו".)

לעובדה שהמתגוררים ביהודה ושומרון אינם תושבי ישראל יש השלכות רכות לצורך סוגיות משפטיות מגוונות. נהגים הדבר: סעיף 42 לחוק לשכת עורכי הדין תשכ"א-1961 קובע כי אחד מהכאי הכשירות להיות עורך דין הוא: תושב ישראל. חדל עורך הדין להיות תושב ישראל - הפקע הברותו על פי סעיף 42(2) לאותו חוק. ואכן קרו כבר מקרים בהם עזב עו"ד את הארץ והשתקע מחוץ לגבולותיה והוצא מלשכת עוה"ד (בג"צ 242/65, וויל נ' לשכת עורכי הדין, מד"י, כרך ב' (1), 276). אמנם אין כוונתנו להשוות את עו"ד וויל שירד ללונדון לעו"ד העצני (בחור דוגמא בלבד) שעלה להרי הברון, אך בבחינה פורמלית זה כמו זה אינם תושבי ישראל וגורלם חייב להיות זהה. יתרה מזו, אם נשאל כל תושב השטחים מהו מקום מושבו ומרכז חילו יגיד זה בבירור שמרכז חילו הוא קריה ארבע או מעלה אדומים ולא ירושלים או תל-אביב, שם גר קודם (אף שלחכן יש לו שם עדיין דירה או משרד). לעובדה כי המתישבים הישראלים אינם תושבי האזור נודעת חשיבות מרובה במיוחד ביהם לסמכויות בתי המשפט, ובמיוחד בסמכות ביה"ד הרבני המוסמך לדון בעניינם של תושבי ישראל.

ג"כ חקיקה אחרת אינה חלה על המתישבים כגון: חוקי המועצות לשיווק החקלאיות.

סודי ביותר

יוחק מס' .... מחוק .....  
מסמך זה כולל.....

4. המערכת השיפוטית והתתיישבות הישראלית

הסוגיה הבעייתית ביותר, כאשר בה מתגלמות שאלות עקרוניות המסמלות ריבונות, היא הסמכות של בתי המשפט לדון בעניינים של המתישבים הישראליים, ראשית נקדים ונאמר כי בתי המשפט על פי החוק הישראלי יושבים לדון רק בישראל ולא מחוץ לגבולות המדינה, מושכל בסיסי זה נותן בעקרונות הכלליים של הסמכות הטריטוריאלית של בתי המשפט ואף ניתן להסיקו מחוק בתי המשפט והוא גובש בהנחיה 21.151 של היועץ המשפטי לממשלה ביום 1.11.68 שהמשפט המסידים שלה הוא: "בית משפט לא ישב לעולם מחוץ לגבולות המדינה". מקמלא ברור שבית משפט ישראלי לא ישב לדון באזור יהודה והשומרון ועל כן עלינו לבדוק האם בית משפט ישראלי בישיבתו בישראל מוסמך לדון בעניינים של המתישבים הישראליים באזור יהודה והשומרון.

אקדים ואומר, כי סוגיה זו טבוחה והלים בה כללים של המשפט הבינלאומי הפרטי, כפי שקובאו לישראל באמצעות המשפט האנגלי דרך סימן 46 לדבר המלך במועצתו 1922 שלהם <sup>1922</sup> <sup>1922</sup> דברי חקיקה ישראליים, הן כלליים שיש לפרש בהתייחס לסיטואציה המיוחדת בטוחים והן חוקים וחקנות שנחקקו במיוחד לאחר 1967 לטם הסדרת הבעיה, אך נגעו רק בחלקים ממנה. הדין להלן הינו תמציתי בלבד. בשלב מאוחר יותר יהיה מקום לגיבוש המלצות כפורטות יותר בדיונים משותפים עם משרד המשפטים.

המשך דעה הא.

(1) משפט אזרחי

לפי שנת המשפט הישראלי השטחים המוחזקים הם אזורים בהם הלית שיטות משפט אחרות ועל כן אם ברצון המובע להמצא לנתבע כתבי בית דין עליו לכקש מבית משפט היתר להמצאה מחוץ לתחום השיפוט על פי תקנה 467 להק"י סדר הדין האזרחי, חשכ"ג-1963. ברט, בשנת 1969 נחקקו תקנות סדרי הדין (המצאת מסמכים לשטחים המוחזקים), חט"ל-1969 ובהם נקבעו נוהלים בטוגיתנו. תקנות אלה קובעות כי המצאה מסמכים בשטחים נשית כמו המצאה בישראל (בדואר או על ידי מסירה אישית) וכי יש לצרף לכל מסמך חרבות לערכית מאושר על ידי עו"ד שהוא מתאים למקור. בבר"ע 55/71 אלכיר ובכ"ו קו ענה ג' ואן דר הורסט רוטרדם,

עוהק מס' .... מתוך .....  
מסמך זה כולל.....

פד"י, כרך כה' (2), עמ' 13 קבע השופט זוסמן, מי שמכהן כיום כנשיא בית המשפט העליון, כי מכה התקנות משנת 1969 אין צורך בהיתר מבית משפט להמציא מסמכים לפי תקנה 467 ודי בתרגום לערבית ולתמצאה רגילה כדי לתקנות לבית המשפט הישראלי סמכות. אף כי מסק דין זה זכה לביקורת בספרות המשפטית הוא כיום מהייב בארץ ומשמעותו ברורה: למעט התרגום לערבית (קשה להבין מה צורך יש בתרגום אם הצדדים ישראלים. כמעט-אם זה המצב- לא מקפידים על **גזירת** **הצדדים השטחים כדין ישראל לענין המצאת מסמכי בית דין וממילא גם לענין הסמכות.** זה יכול להיות הפירוץ גם עם כינון האוטונומיה, אם כי יתכן ותהיא בעיה להסתמך על מתלמדות הדואר חרטוט של האוטונומיה. (אלא אם כן ישראו שירותי הדואר בידיים ישראליות - נושא שטרם חוכרע, למיטב ידיעתי) מכל מקום די סביר שדואר לישובים הישראליים ימשיך להיות בידיים ישראליות). יש שעוררו את השאלה מתי הסמכות המקומית לדון בהביעה. אמנם התקנות משנת 1969 פותרות את השאלה האם בית משפט ישראלי מוסמך בכלל לדון בהביעה ומטיבות על כך בהיוב, אך איזה בית משפט מקומי מוסמך לדון בהביעה: בית המשפט בירושלים, חל-אביב או חיפה? אם החקיקה הזיקות שבתקנה 3 לתקנות סדר הדין האזרחי (כגון מקום אירוע הנזק או מקום ההתחייבות היה בישראל) - ניהא, אך אם אין כל זיקה כזו יש אומרים כי אין כלל לבית משפט סמכות, כי אם אין סמכות מקומית אין סמכות בכלל. יחרה מזו אם הענין הוא תובענה שבמקרקעין הרי לפי תקנה 4 לתקנות מקום השימוש הוא במקום הימצא המקרקעין ואם המקרקעין הם באזור יהודה והשומרון לאיזה בית משפט ישראלי יהיה סמכות לדון בענין? **נוצע איפוא, שייקבע בתקנות כי בכל מקרה תהיה סמכות לבית המשפט בירושלים.**

ממין מהינה הקולות  
אמריקני. קצת מסולא

אין צורך קיימת  
חיות יבוא שישנה  
זה סוגיות וכו'  
אסתר הסאטל  
אדי קידים

4.0  
קיימת חולצה

אך אין זו תמונה שלמה: אם הענין האזרחי ניתן להילדו מראש יכולים הצדדים להחנות מראש על הסמכות של בית המשפט. כך, למשל אם עורכים צדדים חוזה מבר, שותפיה, הסכם עבודה, או הקמה אגודה להתיישבות כפי שהוסבר לעיל וכו' יכולים הם לכלול בחוזה או בתקנון **סעיף** למי מוסמך בית משפט ישראלי לדון בענין ואזי לבית המשפט יש סמכות; **באופן אופן אפשר להכונן בחוזה מהו הדין שיחול** (אין אנו דנים כאן בשאלה איזה דין יהול בפני בית משפט ישראלי, כי לשם כך



עוֹתָק מִס' .... מִתּוֹךְ .....

מִסְמָךְ זֶה כּוֹלֵל .....

יש צורך לדון בדוקטרינות שונות של המשפט הבינלאומי הפרטי כגון: דין מקום כריתת החוזה, מקום ביצוע החוזה, מקום אירוע הנזק, והדוקטרינות החדשות: "דין חוזה" ו"דין הנזק". דרך נוספת לפתרון הבעיה היא על ידי אילו קביעה בחוזה כי העניין ידון בבוררות ואז פסק הבוררות יאכף בבית משפט ישראלי.

אבל בכך לא הסתיימה הדרך. מה יעשה התובע שבידו פסק דין של בית משפט ישראלי, כיצד יממשו? לשם כך נחקק ביהודה ושומרון צו בדבר עזרה משפטית (יהודה ושומרון) (מס' 348), תשל"ז-1969 אשר קובע כי ניתן להוציא לפועל בחוצאה לפועל באזור פסק ישראלי כאילו היה פסק של בית משפט גדי. פתרון זה יעיל ביחס לנתבעים שחם ערבים ואכן לא אחת נגבו סכומים גבוהים שנפסקו בבית משפט ישראלי באמצעות ההוצאה לפועל בבית לחם או רמאללה. אם התובע הוא ישראלי נחקק לאחרונה צו מיוחד לפיו ניתן לאכוף הפסק על ידי לשכת הוצאה לפועל בנתניה, אגב, החוקיקה ישראלית סימטרית לפיה אפשר לבצע ולאכוף בישראל פסק שניתן על ידי בית משפט מקומי בשטחים המוחזקים. ראח: צו-שעת-חרום (השטחים המוחזקים על ידי צבא הגנה לישראל - עזרה משפטית) (מס' 2), תשל"ז-1976.

דין בינלאומי

דין ישראלי

4.2 בי"ד לעבודה

אותם עקרונות שפרטנו ביחס לבתי המשפט האזרחיים ישימים גם בבתי הדין לעבודה ואף ביחס להמצאת כתבי בי דין של בי"ד לעבודה לשטחים נחקקו תקנות דומות לאלה שהוארו לעיל (גם כאן מתעורר הקושי איזה חוק יהול דיני העבודה הישראליים או הגדתיים, אך נושא זה חורג ממסגרת רשימה זו). גם בעית הסמכות המקומית תהיה קשה כמו במשפט האזרחי, כי הדבר תלוי במקום עבודת העובד או במקום המפעל של המעביד ואם שניהם באזור יהודה ושומרון לא תהיה סמכות מקומית. כן יש להעיר כי אם אחד הצדדים הוא המוסד לביטוח לאומי על פי הקנה 2(6) לחקנות בית הדין לעבודה (סדרי דין), תשכ"ט-1969, מקום השיפוט הוא בי"ד שבמקום מגורי החובע. אם החובע גר באזור יהודה ושומרון איזה בי"ד יהיה בעל סמכות? פתרון בעיה זו ניתן להעשות במסגרת החוקיקה הישראלית הפנימית ולקבוע בה כי בכל מקרה תהיה הסמכות לביה"ד האזורי בירושלים.

עוהק מס' ..... מתוך ....  
מסמך זה פולל .....

APB (2) 6000

ק"ו"ט

בחש"ה. עיקרון: בית משפט ישראלי מוסמך לדון ישראלים וישראלים המתגוררים  
בשטחים המוחזקים על עבירות שבוצעו בשטחים, כאילו בוצעו את העבירה בישראל  
ובית המשפט המוסמך הוא בית המשפט שאזור שיפוטו סמוך למקום ביצוע העבירה.  
הסדר זה משביע רצון ולדעתי אין כל צורך לשנותו עם כינון האוטונומיה  
(האוטונומיה מעוררת בעיה אחרת שאינה קשורה דווקא להתיישבות הישראלית  
והיא: האם בחי המשפט הצבאיים ימשיכו בחפזם ואם כן האם ישבו בישראל  
או ביהודה והשומרון. לדעתי יש להשאיר את בחי המשפט הצבאיים על כנם,  
כי אם צה"ל שומר על הבטחון באזור יש להשאיר בידיו גם את המכשיר המשפטי  
של בחי משפט צבאיים המוסמכים לדון את העוברים על הקיקת הבטחון. אכן ברור  
זו היו המלצות ועדת הבטחון שהמליצה על הקמה גוף מיוחד רשות הבטחון שבו  
יהיה במ"ש הדומה לבמ"ש הצבאי).

~~4.5 ב"ג"צ~~ (3)

קצר המצע מלפרט את הנקודים הרבים בהם פנו לבג"צ בענינים הקשורים לשטחים  
המוחזקים והעבירות משתרעות על כל שטחי החיים החל מענייני עבודה, השמל,  
בחירות לעיריות, גירוש, ביקור באזורים, ביקורת על בחי משפט צבאיים  
ומקומיים, חוקיות, ההתנחלות ומינוי פחת דפיה ועוד. במקום אחד הארכתי  
כשאלת הסמכות של הבג"צ לדון בעניינים בהם הממשל הצבאי הינו צד לדיונים,  
לאור היותו מחוץ לגבולות ממשלת ישראל והוא רשות הפועלת על פי דין (ראה  
במפורט: הווקיקת באזור יהודה והשומרון, עמ' 74-90). עם כינון האוטונומיה  
נראה לי כי לבג"צ לא יהיה סמכות להפעיל בקורת שיפוטית עליה כי אין היא  
חלק מהרשויות הפועלות על פי שיטת המשפט הישראלי. המצב שיווצר יהיה כוח  
פחות למתיישבים הישראליים בשל העדר "סרט" משפטי זה, ועל כן בוותר האמצעי  
הפוליטי בדרך יחידה לפיקוח על האוטונומיה לכל חיסטה מתפקידיה וממטרותיה  
והנהג בהתאם לחוק.

עוחק מט'..... מתוך.....  
חטמך זה כולל.....

5. סיכום דרכי פתרון

הבעיות שהוארו לעיל מדאוח כל מדינת ישראל הזביחה עד כה את המתיישבים הישראליים באזור יהודה והשומרון והותירה אותם ללא "אב משפט", כאשר רק חלק קטן מהבעיות הוסדר בחקיקה ואף היא כוללת לא מעט טלאים ואיך בה הסדר מושלם.

פתרון ראשון אפשרי לבעיה הוא החלת המשפט והשיפוט והמינהל הישראלי על שטחים בהם מרוכזת התחייבות הישראלית, כפי שנעשת הדבר בירושלים המזרחית. דרך זו הנוחה ביותר מבחינה מעטית ומשפטית, אך מגבלותיה ברורות לאור המצב המדיני.

דרך שניה נוצעת היא לנקוט באקט תחיקתי מרכזי אחד (ואם יהיה צורך להוסיף לו אקטים ספצימיים לתתרון בעיות שלא יפתרו עם חקיקה). אשר יחוקק ע"י הכנסה כדלקמן:

"המשפט, השיפוט והמינהל הישראלי יחולו על אזרחי מדינת ישראל או על מי שרשום במרשם האוכלוסין בישראל המתגורר דרך קבע באזור יהודה והשומרון והם יחשבו כחושבי ישראל לצורך כל דין".

הניסוח מזכיר קצת את הסעיף שבחוק בשנת 1967 ואשר מכוחו אוודה ירושלים, אך יש שוני עקרוני בין השניים: החוק מ-1967 החיל את המשפט הישראלי על טריטוריה מסוימת (ובך הוחל החוק על ירושלים המזרחית), ואילו הצעתנו היא כי החוק הישראלי ימשיך לחול על הישראליים ובמובן זה ימשיך לחול עליהם המשפט הפרסובלי שלהם.

חקיקה כזו מהווה פריצת הוב של כבוד להלוצים שנשלחו על ידי המדינה לתתישב באזור יהודה והשומרון והיא תוכיח כי מדינת ישראל רואה בבנים אלה חלק מהציבור הישראלי, שווים בזכויות ובחובות לכלל אזרחי ישראל, כאשר מדינת ישראל כותנת להם גיבוי וביעבת מאוריהם כאשר מרוסה עליהם מיטרייה האוטונומית.

חקיקה כזו תובי גם בעולם וניתן להסבירה כחלק מחובת המדינה לדאוג לאזרחיה והושביה הנמצאים עתה תחת שלטון האוטונומית.

עווק מס' .... מתוך .....

מסמך זה כולל .....

עריאנן לכך כי משפטנים תיאורטיקנים והסטוריונים יטילו בפני: "הרי אתה חוזר למשטר הקפיטולציות של המאה ה-19 וממיר את המשפט הטריטוריאלי במשפט פרסונלי. כיצד נעשית רגרסיה כזו בשלהי המאה ה-20?" תשובתי היא כי אכן אין זה פתרון מושלם אך כפי שאמר אחד מאדריכלי המדיניות הישראלית בשטחים המוחזקים: על המשפטן למצוא פתרון שישרח את הדרך המדינית, במקום להערים קשיים ולהציב בעיות משפטיות תאורטיות בישום דרך זו.

חקיקה חוק זה היא ענין הנתון בדינו והכנסת היא המוסמכת לחקוק חוק כזה. בד בבד עם זאת יש לערוך בדיקה מדוקדקת של כל הסוגיות שהעלנו ואחרות ולכדוק האם חוק כללי זה יש בו כדי לפתור את כל הבעיות ואט התשובה שלילית יש לחוקק צווים ספציפיים באזור יהודה והשומרון מיד כדי שעד יום כינון האוטונומיה יהיה המצב המשפטי, למרות מכהינתנו, משביע רצון והועדה שתקום על פי סעיף 19 לחכמייה האוטונומיה תדון האם להשאיר הסדרים אלה בעינם (כשלישראל זכות ווטו), במקום לאפות לוסדי האוטונומיה כדי שבעוד כמה חודשים או שנים חסכים לחוקק חוקים שיהיו נוחים למוזישיבים הישראלים באזור. למותר לציין כי תקנות וחוקים בתחום השיטה המשפטית הישראלית ניתן לחקוק בעת הנוחה לנו וגם כאן ככל שנקדים ליטב.

האוטונומיה וההתיישבות הישראלית  
חמצית התמלצות

דף מס' 1... מתוך 21  
עוהק מס' 1... מתוך 10

ט. ז. ה. ט. ה.

חוג מנטוי - האלפא

1. כ ל ל י

באזור יהודה והשומרון ההתיישבות ישראלית כדלקמן: ישובים הקלאיים (בבקעה הירדן וגוש עציון) ישובים קהילתיים (בעיקר באזור השומרון) וישובים עירוניים (קרית ארבע ומעלה אדומים).

כיום אין לישובים מעמד מוניציפלי מוכר (למעט קרית ארבע) והיהוסים בתוך הישובים מתנהלים על בסיס חברי, ללא יכולת כפיה משפטית. המשפט השיפוט והמינהל הישראלי אינם חלים לא על הישובים ועל המתיישבים. באופן מעשי בכמה החומים פועלים רשויות ישראליות, אך מבחינה משפטית אין לכך במרבית המקרים כיסוי חוקי. יש לזכור כי המשפט החל כיום על ההתיישבות הישראלית ביהודה ושומרון הוא שיטת המשפט הכללית של האזור, קרי: השיטה הירדנית בתוספת החקיקה הצבאית שנהקקה בחריסר השנים האחרונות.

2. מטרות ויעדים

המטרה או היעד המרכזי הוא: המשך פיתוחה ושגשוגה של ההתיישבות הישראלית ביהודה ושומרון, הן ההתיישבות הקיימת והן זו שעתידה להיות מוקמת לאחר כינון האוטונומיה. במסגרת זו יש, כמובן, מספר מטרות-משנה, למשל דאגה לחשתית לישובים (קרקע, מים, דרכים, טלקומוניקציה) ועוד. כדשאים המנוסלים במסגרת משרדים אחרים, מטרה מסמך זה היא להציג את המעמד המשפטי והארגוני של הישובים ומידת זיקתם לרשויות הישראליות דעל-כן המטרה הנגזרת היא: זיקה עד כמה שאפשר אמיצה למשפט השיפוט והמינהל הישראלי והקמת מסגרת ארגונית-מינהלית שתהיה קבילה מבחינה משפטית ויעילה מבחינה מינהלית לשם קידום מטרה זו.

3. אלטרנטיבות  
לחלן נציג שלוש אלטרנטיבות לפתרון המצב הקיים:

א. החלת המשפט הישראלי: הממשלה, מכח פקודה סדרי השלטון והמשפט, תקבע כי באזורי ההתיישבות הישראליים יחולו המשפט השיפוט והמינהל הישראליים (כפי שנעשה הדבר

מחוקק (מס') מחוקק

סודי ביותר

דף מס' .... מחוקק.....  
עוֹתֵק מס' .... מחוקק.....

בשנת 1967 ביחס לירושלים המזרחית). מעיון זה יעיל ביותר, כוללני ומונע הווצרות בעלות נוספות בהמשך. ברם, יש בו מעין חודאון בפשרה טריטוריאלית. פתרון זה נראה עדיף, אף כי אין להתעלם מההשלכות המדיניות שלו.

א/ר/ל

ב. החלת נורמות ישראליות על ידי הממשל הצבאי: אם יהיו אילוצים מדיניים שימנעו הפתרון הראשון (שהוא כאמור המועדף) יש להחיל באופן סלקטיבי נורמות ישראליות באמצעות הממשל הצבאי, אשר על פי מירב החצעות ימשיך להיות הגוף המחוקק בשטח. פתרון זה מעצם מהותו אינו כוללני ומחייב בדיקה של כל סוגיה וסוגיה ותמיד ידביק את המאורעות ויכבה שריפות במקום להיות תמרוץ דרך לפני המעשה. מכל מקום אם יתקבל פתרון זה יש לעבד כבר עתה את החוקים הישראלים אשר יש להחילם ביהודה ושומרון, ועדיף להחיל בכך (ואולי אף לסיים חלק ניכר מכך) לפני כינון האוטונומיה.

א/ר/ל

ג. החלה פרסונלית של המשפט הישראלי על המתישבים: רק אם הפתרון הראשון לא יתקבל בשל אילוצים מדיניים, כי אז כאלטרנטיבה פחות טובה מוצע החלה פרסונלית של המשפט הישראלי על המתישבים. פתרון זה אינו כה יעיל כמו החלה טריטוריאלית של המשפט, השיפוט והמינהל (אלטרנטיבה א'), אך יש בו כדי לפתור חלק מהבעיות. מבחינה ציבורית, כולל ארה"ב, דעת קהל וכו' ניתן להציג פתרון זה כחלק מחוכמה של ישראל לדאוג לאזרחיה.

א/ר/ל

ד. פונקציונרים ישראלים מכח חוקים מקומיים: הפתרון הפחות טוב, אף כי יכול להועיל לחלק מהבעיות, הוא חשאת החוק הירדני בחוקה, מתן הסמכויות על פיו לפונקציונרים ישראלים שיפעילום בחומי החתישבות הישראלית.

מסגרת ארגונית מוניציפלית 4

על פי כל אחת מ-3 האלטרנטיבות האמורות יהיה צורך בהקמת מסגרת ארגונית-מוניציפלית להתישבות הישראלית: מועצות אזוריות ליישובים הנוקלאיים והקהילתיים ועיריות (או מועצות מקומיות) ליישובים העירוניים. צווים מפורטים הוכנו על ידי משרד הפנים, אם לא התקבל האלטרנטיבה הראשונה יהיה צורך לזקק מסגרת ארגונית-מוניציפלית זו ולנסות להעביר דרכה את רשויות המינהל הישראליות, כך, למשל, יש להעניק לרשות המוניציפלית סמכויות רחבות בנושאי חינוך, בריאות וכו', להכפיף לה את המשטרה ולהעניק לבית המשפט העירוני סמכויות רחבות יותר מאשר בהחום העירוני הצר אל עבר

סודי ביותר

דף מס' ..... מתוך.....  
עוקק מס' ..... מתוך.....

סמכויות פליליות ואזרחיות.

איגודי ערים

יש לקבוע הסדרים שיאפשרו שיתוף פעולה ותיאום בין רשויות מוניציפליות שונות ברמות שונות, ועד לאיגודי ערים. כך, למשל, יש לאפשר איגוד ערים בין עיר בישראל לבין רשות מוניציפלית ישראלית בשטחים (כגון: ירושלים ומעלה אדומים) ולשם כך, יהיה צורך, יתקן תחוק הישראלי; יש לאפשר איגוד ערים בין עיר ערבית ועיר יהודית ביהודה ושומרון (כגון: חברון וקרית ארבע); יש לאפשר איגוד ערים בין עיר ערבית ביהודה ושומרון ועיר ישראלית סמוכה בישראל (כגון: קלקיליה וכפר טבא). איגודי ערים אלה יש להשתית על בסיס הצורך בפתרון קונקרטי של בעיות יום-יום המחייבות שיתוף פעולה הדוק (כמו: ביוב) או לשם חיסוכן ויעילות מינהלית (כגון: כבאות).

הערה: מסמן מפורט יותר המציג את הבעיות ואח המסגרת המוניציפלית והמשפטית מצורף בזה.

## סודי ביותר

עוזק מס 18 מתוך 20 עותקים  
מסמך זה כולל 6 דפים

### תכנון ובניה - עקרונות משפטיים וארגוניים

1. כללי
2. המצב המשפטי והארגוני באזור יו"ש
  - 2.1 כוונות תכנון
  - 2.2 אזורי תכנון ותכניות מתאר
  - 2.3 הכרזה על אזורי תכנון
3. אזורי תכנון מיוחדים ליישובים ישראלים ביהודה ושומרון.
4. בניה בטחוניות
5. המצב הקיים - סיכום
6. הערכות לקראת האוטונומיה - הגנת הבעיות
7. פתרונות מוצעים
  - 7.1 אזורי תכנון
  - 7.2 מועצות תכנון נפרדות
  - 7.3 מועצת תכנון משותפת
  - 7.4 שילוב עם מערכת התכנון בישראל
  - 7.5 הערות סיכום



10/10

טורדי ביו"ת

- 1 -

עוזק מס. 8. מתוך 26 עוזקים  
מסך זה כולל 6 דפים

חכנון ובניה - עקרונות משפטיים ואדמיניסטרטיביים

~~חכנון ובניה~~ ~~עקרונות משפטיים ואדמיניסטרטיביים~~  
חכנון ובניה

ח. גלילי

מטרת זה (תרכיב באספקטים המשפטיים והארגוניים של רשויות החכנון והבניה ביחודה  
וטומרון חוק היסודי לב מיוחדת לתחייבות הישראלית ובעיותיה. ההיבטים  
המרכזיים של החכנון והבניה, קרי: עקרונות החכנון, תכנית המתאר של האזור  
ויעדי הבניה הוצגו במסגרת ובחקנון ע"י האגף לחכנון במשרד הפנים.

2. המצב המשפטי והארגוני באזור יו"ט

החוק הירדני - חוק חכנון ערים כפרים ובנינים, מס' 79 לשנת 1966 - הוא  
החוק שחל טריטוריאלי באזור יהודה והסומרון. חוק זה לא הופעל באופן  
ממשי לפני מלחמת ששת הימים והוא הופעל למעשה על ידי רשויות הממשל הצבאי  
אשר מינו את הגופים החכנוניים בהתאם לחוק.

צו בדבר חוק חכנון ערים כפרים ובנינים (יהודה והסומרון) (מס' 418),  
הטל"א-1971, הקים את מועצת החכנון העליונה אשר הורכבה מ-6 קמ"טים  
ישראלים ולה הוענקו סמכויות הועדה המחוזית ומועצת החכנון העליונה על  
פי החוק. סמכויות הועדות המקומיות הוענקו לעיריות - בהחומי הערים  
ולגומים מקומיים בהחומי הכפרים (ועדת חכנון הכפרים כוללת 3 פקידים ממסל  
ערביים - מהנדס לשכת החכנון, מהנדס מע"צ המחוזי והרופא המחוזי).  
להלן נהוגים על מוסדות החכנון ואזורי החכנון ביו"ט.

2.1. מוסדות חכנון

(1) מועצת חכנון עליונה (6 נציגי ממסל בראשות קמ"ט פנים).

סמכויות ותפקידים: החלטה לקראת הכרזה על אזורי חכנון וסינוויים;

אישור תכניות מתאר אזוריות

ביטול היתרי בניה הנוגדים את החוק.

עוזק מס. 10. מחון 16 עותקים  
מסמך זה כולל 6 דפים

- 2 -

(2) ועדת תכנון מחוזית (הרכב זהה למועצת התכנון העליונה)

סמכויות ותפקידים: איטור חכניות מיתאר עירוניות ודיון בהחלטות  
של ועדות תכנון מקומיות.

(3) לטכח מרכזית לתכנון כפרים (מנהל לטכח ישראלי + עובדים מקומיים:  
3 מהנדסים, טקחים וטרסטים).

סמכויות ותפקידים: הדרכת הרשויות המקומיות בהכנת חכניות מיתאר  
עירוניות, רישוי ופיקוח על הבניה באזורים  
הכפריים.

(4) ועדות לתכנון כפרים (5 ועדות ברחבי יו"ט).

סמכויות ותפקידים: איטור בקשות לבניה באזורים שאין בהם ועדות תכנון  
עירוניות.

נובע ל-424 כפרים עם אוכלוסיה של כ-385,000 נפש  
(עפ"י דו"ח מבקר המדינה).

2.2. אזורי תכנון וחכניות מיתאר

25 אזורי תכנון עירוניים - ל-25 ערים ביו"ט. ל-16 מהוכס ים חכניות  
מיתאר, בחלקן עוד לפני 1967.

מלבד טחחי הערים הנמצאים תחת סמכות ועדות התכנון העירוניות, נמצאים  
טחחי הכפרים תחת סמכויות הועדות לתכנון כפרים.

יש לציין ולהדגיש כי אזורי התכנון אינם בהכרח הופפים את תחומי הסיפוט  
המוניציפליים. תחום התכנון העירוני יכול שימתרע מעבר לתחום הסיפוט  
המוניציפלי.

2.3. הכרזה על אזורי תכנון

ההכרזה נעטית על ידי מפקד אזור יו"ט מכה סמכותו לפי הצו בדבר תכנון  
ערים, כפרים ובניינים (יהודה והסומרון) (מס' 418), תשל"א-1971, בהתאם

לסעיף 13(1) לחוק תכנון ערים, כפרים ובניינים, מס' 79 לטנה 1966 (סירדני),  
ועל פי החלטה מועצת תכנון עליונה ומנהל הלטכה המרכזית לתכנון הערים  
והכפרים. להכרזה מצורפת מפת גבולות אזור התכנון.

עוהק מס' 18. מתוך 20 עוהקים  
מסמך זה כולל... דפים

- 3 -

2. איזורי תכנון מיוחדים לישובים ישראלים ביהודה ושומרון

בישיבתה מיום ה' סיון תשל"ה (18.5.75) החליטה הממשלה בהחלטה מס' 747 א':

- א. לאשר התקנת צו של מפקד אזור יהודה ושומרון שיאפשר הכנת תכניות לאזורי תכנון מיוחדים שלא באמצעות הוועדות המקומיות הקיימות.
- ב. כל הכרזה על "אזור תכנון מיוחד" על פי הצו הנ"ל תיעשה בהיאום עם שר הפנים ותהיה מעונה אישור הוועדה להתיישבות המטותפת לממשלה ולסוכנות היהודית.
- ג. הרכבן של ועדות התכנון המיוחדות יהיה ככל האפשר בהרכב ועדות התכנון והבניין הנהוג בישראל, על-פי חוק התכנון והבניה".

בעקבות החלטה הממשלה הוצעה הקמתם של שלשה איזורי תכנון מיוחדים:

- (1) מעלה אדומים;
- (2) קריה ארבע;
- (3) גוש עציון.

וכן הוצע הרכב לוועדה תכנון הכוללת נציגים של משרדי ממשלה ושל הישובים הכלולים בתחום איזורי התכנון המיוחדים. מכח החלטה זו נחקק צו מס' 604 אשר תיקן את צו 418 וקבע כי יהיו אזורי תכנון מסוימים טבהם יוקמו ועדות תכנון מיוחדות. ברם מינויים ומפות מכח צו זה לא נעשו.

3. בניה בטחונות

הבניה הנעשית במחנות צבא ואף באחרים בטחונות אחרים (כמו מסוף בגשרי הירדן), אינה מאושרת על-ידי רשויות התכנון בישראל, כידוע, יש ועדה מיוחדת למתקנים בטחונות. ועדה כזו לא הוקמה באזור יהודה ושומרון.



1914-1915

Received of \_\_\_\_\_

1916-1917

Received of \_\_\_\_\_

Received of \_\_\_\_\_

Received of \_\_\_\_\_

Received of \_\_\_\_\_

Received of \_\_\_\_\_

Received of \_\_\_\_\_

Received of \_\_\_\_\_

Received of \_\_\_\_\_

1918-1919

Received of \_\_\_\_\_

Received of \_\_\_\_\_

Received of \_\_\_\_\_

Received of \_\_\_\_\_

Received of \_\_\_\_\_

סודי ביותר

עוהק מס' 1... מתוך 10...

דף מס' מחוך 11...

הצעת להחלטה בענין קביעה מעמדם  
המוניציפלי של ישובים ישראלים בשטחים

הכונן וישי

מצב קיים: מאז מלחמת ששת הימים הוקמו בשטחים עשרות ישובים ישראלים, אולם רק לגבי שנים מהם - קרי"א ארבע ואופירה - נקבעו בתחיקת הכסחון ההסדרים לניהולם המוניציפלי, יגור הישובים פועלים מבחינת הניהול המוניציפלי שלא לפי הוראות החיקתיות.  
ניתן לסווג את הישובים הישראלים בשטחים לשלשה סוגים מבחינת אופי הישוב:

- א. ישובים חקלאיים ;
- ב. ישובים כפריים שאינם חקלאיים ;
- ג. ישובים עירוניים (בסדר גודל של מועצה מקומית) ;
- ד. ישובים מסוגים א' ו- ב' המצדיקים המשכת זיקתם למועצות אזוריות בתחום הקו הירוק.

ה. ה. ע. ה.: מוצע להסדיר את אופן הניהול המוניציפלי של הישובים באופן דומה לניהול המוניציפלי של הישובים שבתחום הקו הירוק לפי הקבוצות:  
(1) מועצות אזוריות הכוללות ישובים המנוהלים כל אחד על ידי ועד מקומי ;  
(2) מועצות מקומיות .  
הישובים מסוגים א' ו- ב' יכללו במועצות אזוריות שיוקמו על-פי צו, בדומה לצו שלפיו הוקמו מועצות אזוריות שבתחום הקו הירוק, והישובים מסוג "ג" ינהלו כדרך שמונהלות מועצות מקומיות בתחום הקו הירוק. צווי ההקמה יפרטו את קבוצות הישובים והחומיחם.  
מן הראוי לתת את הדעה גם לאכשרות של צרוף ישובים הסמוכים למועצות אזוריות קיימות לאותן מועצות.

## טודי ביותר

עוהק מס' 1... מתוך 10.

- 2 -

דף מס' 2... מתוך 11.

צווי ההקמה באמצעות מי שימונה לשם כך לפי הסמכה בצו ממפקד האזור כשהסמכה תקבע את סמכות הנמונה לפרט בצו הן את עצם ההקמה והן את דרכי פעילותן וסמכויותיהן של המועצות שיוקמו.

מוצע כי בישובים מסוג "א" ו-"ב" יחולו עיקרי ההוראות שבצו המועצות האזוריות בנושאים שלהלן:

- (1) הקמה מועצה אזורית ומינוי נציגים כהברי המועצה וראשיה יהיו על ידי מי שיוקבע כ"נמונה" לצורך זה. מינוי הנציגים יהיה עד לבחירות במועד שיוקבע.
- (2) כשירות חברים למועצה ;
- (3) ניהול ראשות המועצה וועדותיה;
- (4) עובדי המועצה ;
- (5) מעמדה המשפטי של המועצה וסמכויותיה;
- (6) הניהול הכספי של המועצה ונכסיה;
- (7) סמכויות לחקיקת חוקי עזר ;
- (8) הנהלה מקומית של הישובים הנמצאים בתחום המועצה באמצעות ועדים מקומיים, מינוי ועדים, בחירתם, דרכי פעולתם, סמכויותיהם.

ישובים מסוג "ג" ינוהלו לפי עיקרי הוראות בדומה להוראות שבפקודת המועצות המקומיות ובצו המועצות המקומיות שהוצא לפי הפקודה האמורה כפי שהם חלים בישראל; עיקרי ההוראות הן בדומה להוראות החלות על מועצות אזוריות פרט לשניים: בחירת המועצה והעדר הוראות בדבר ועדים מקומיים שאין להם מסמעות במועצה מקומית.

בנספה חלוקה מוצעת של הישובים מאזורים השונים לפי קבוצות של מועצות אזוריות ומועצות מקומיות. הרשימה עובדה הוך הוגיעות עם מינהל התכנון במשרד הפנים.

סודי ביותר

צוהק מס' 1... מתוך 10  
דף מס' 3... מתוך 11

זיכרון

רשימת יחידות השלטון המקומי והמועצות בשטחם

א. רמת הגולן

1. מועצות מקומיות

קצרין

חיספיה

בני יהודה

2. מועצות אזוריות

א. המועצה האזורית הגולן העליון

כוח אמ"כ

אודם

אל-רום

מרחם גולן

עין-זיון

דלוריה

קשה

תל-פארג'

עניעם

גשור

חבוריה

שעל

גמלה

יונתן

טודל ב' יותר

עוהק מס' 10 מתוך 100...  
דף מס' 14 מתוך 140...

ב. המועצה האזורית הגולן הוותיק

- רמון מגשמים
- רמות
- נוב
- אלעד
- גבעת יואב
- נאות גולן
- נחל גולן
- אפיק
- כפר הרוב
- מבוא חמה
- ג. לא מזוהה
- ארגוב
- אכפי איתן

דיוע עזה ופיקוח רכוש

1. 2. 3.

1. מועצה מקומית

ימית

2. מועצה אזורית

שמרון

כפר דרום

נחל קטוף

נחל מורג

נתיב העשרה

שדות

דיקלה

נחל סיני

Handwritten notes in a circle:

- 13.11.19
- 14.11.19
- 16.11.19
- אורח
- כפר דרום



סדרי ביותר

עוהק מס' 1. מתוך 18..

דף מס' 5. מתוך 11.

- 3 -

3. צרוף למועצה אזורית עזתה

~~נצרים~~

יהודה ושומרון 2

1. מועצות מקומיות

- ✓ קריה ארבע
- ✓ הר גילה
- ✓ מעלה אדומים
- ✓ מעלה אפרים
- ✓ אלון שבות

2. מועצות אזוריות

(א) המועצה האזורית הירדן

- ✓ פחל רועי מיטל
- ✓ בקעות אומר
- ✓ חמרה
- ✓ מכורה
- ✓ גיתית
- ✓ ארגמן
- ✓ משואה
- ✓ פצאל
- ✓ גילגל
- ✓ נתיב הגדוד
- ✓ נערן

(ב) המועצה האזורית עציון

- ✓ כפר עציון
- ✓ ראש צורים

עזק מס' 1. מארד. 10

דף מס' 6. מארד. 11

- אלעזר ✓
- תקיע ✓
- מגדל עוז ✓

המועצה האזורית הר"י אפרים (3)

- עפרה ✓
- נוה-צוף ✓
- נוה-שאלה ✓
- בית-אל ✓
- כוכב השחר ✓
- מבוא שילה ✓

22  
אפרים  
הר"י  
רמון

המועצה האזורית הר"י שומרון (2)

- אלון מורה ✓
- שומרון ✓
- קרני שומרון ✓
- בגת-חומיה ✓
- פאר-ש (מסחה) ✓

ת כוח  
רמון

יצודף למועצה אזורית בקעה בית שאן (5)

מחולה ✓

יצודף למועצה אזורית מנשה (6)

מי-עמי ב' (בחל רייחן)

יצודף למועצה אזורית מודיעים (7)

- כפר מתתיהו ✓
- שילת ✓
- חודון ג' ✓
- מבוא חודון (אולי טסה יהודה) ✓

בית-אלון

סודי ביוגר

עוהק מס' 1... מתוך 10..

דף מס' 2... מתוך 11..

יצורף למועצה אזורית תמר (8)

מבני ירח

- קליה ✓
- אלמוג ✓
- מצפה שלט ✓
- יתיר \_\_\_\_\_
- לוציפר \_\_\_\_\_

ד. ס י נ י

1. מועצה מקומית  
אופירה
2. מועצה אזורית שלמה  
נביעות  
די-זהב
3. יצורף למועצה אזורית רמת נגב  
קדש ברנע

ד"ר פט' P מוז' א זפ'ט  
פרח' מט' 1 - מוז' 10 עותקים

לדינת לישראל

משרד המשפטים

סדני ביהמ"ד

ירושלים, ט"ו באייר תשל"ח  
22 במאי 1978

2  
Y

אל: מר ח. קוברסקי, מנה"ל משרד הפנים

בין קול אגנס הודם האט אהט אונז אט'ט רעין אים אים 22.5.78  
הקמת גרופים מרכזיים ציפליים בשטחים

~~במסגרת~~ ~~לעבודת~~ ~~המ"ל~~, ~~היחידה~~ ~~לשינוי~~ ~~ב~~ ~~ההחלטה~~ ~~בענין~~ ~~זו~~, ~~מן~~ ~~הדין~~ ~~שתחשב~~  
על ידי החיבים הפוליטיים, בין שטר השיקולים, מן הדין לקחת בחשבון את העובדה,  
המטרה מהחומר היצ"ב, שקבלתי, על פי בקשת המנהל עבר יצרה - כי במספר ניכר  
של מקרים, הקמת הגרופים המרכזיים ציפליים הנזכרים יהיה בה משרם בריעה מחורמי השיפורט  
של הרשויות המקומיות הקיימות.

ב בר מ ה

(-)

מזכ"ל אהרון ברק  
הירעץ המשפטי לממשלה

טאיו  
פאזן  
אפון (אפון)

אגודת כותבים

ירושלים, י"א שבט תשל"ט  
8 בפברואר 1979

אולפניית - שירי

ס ו ד י

עונק מס. 5 מתוך 6 עונקים

אל : שר הכשרון  
שר הוקלאות

רכותי השרים,

חנני פוזבד לזכיא לחסומם-לבכט הזלטה מס. ב/77 של  
ועדת השרים לענייני כשרון, טיטיכחא כיום י' שבט תשל"ט  
(7.2.79):


י"ב/77. ענייני התנהלות

ס ח ל י ט י ט :

- (א) לחקים אפ היישוב "אפרם" באזור גוש-עציון.
- (ב) לחקים אפ היישוב "שגמיהו" באזור מודיעין.

ב ב ר כ ח  
א ר י ה נ א ר ו  
א ר י ה נ א ו ר

חקק : ראש-הממשלה  
שר החוץ



# משרד הבינוי והשיכון

המנהל הכללי

ירושלים, ג' בכסלו תשל"ט

3 דצמבר 1978

אל: די"ר א. בן אלישר, המנהל הכללי, משרד ראש הממשלה ויו"ר ועדות המנכ"לים  
לעניינין, אוטונומיה

הנדון: הצעת משרד הבינוי והשיכון לתכנית

התישבות יהודית באיו"ש ורצועת עזה

מאחר ונציגינו לא שותפו בועדת המשנה שהוקמה לענין זה, הנני מצרף לבקשתך  
הצעת משרדנו אשר מתיחסת בעיקרה להתישבות עירונית וישובים קהילתיים.

באשר לישובים חקלאיים, הצעתנו מבוססת על נתונים ידועים לנו מאת הגורמים  
המיישבים אך לא נכנסנו לפרוט בהעדר ידע בדבר אפשרויות המצאות קרקע חקלאית  
זמינה.

כמו כן מביאה הצעתנו בחשבון את עיקרי הצרכים בחשתית כגון כבישים, חשמל וכו'.

פרטים מפורטים ימסרו על ידי נציגנו בעת דיוני הוועדה, או בכל פורום שיקבע.

בברכה

שלמה אבני

המנהל הכללי

העתק: מר ג. פת, שר הבינוי והשיכון

מר י. מרגלית, ראש המינהל לבניה כפרית וישובים חדשים

מר מ. שוהמי, מנהל אגף הכבישים

מר ז. ברקאי, מנהל אגף הפרוגרמות

מר ש. כהן, מנהל מחוז ירושלים

משרד הבינוי והשיכון

הצעה לתכנית החיישבות יהודית באיו"ש וברצועת עזה

נובמבר 1978



כללי I

במסגרת ההערכות במדינה לקראת השינויים הפוליטיים, הכלכליים והגיאוגרפיים הצפויים בעקבות ההסכם עם מצרים, הוכנו ע"י גורמי פיתוח שונים תוכניות המותאמות לשינויים הצפויים.

מסמך זה נועד להציג את עמדת משרד הבינוי והשיכון לתכנון ופיתוח ההתיישבות היהודית באיזורי פיתוח בכלל ובאיו"ש ורצועת עזה בפרט.

המסמך כולל את הפרקים כדלקמן:

- |  |     |
|--|-----|
| מבוא.                                      | II  |
| עקרונות המדיניות בפיתוח ההתיישבות היהודית. | III |
| פרוט הצעות התכנית לפי האיזורים השונים (*). | IV  |
| המלצות.                                    | V   |
| נספח: מפת צירי כבישים ראשיים.              | VI  |

---

(\* כולל טבלה

I

... ..  
... ..  
... ..  
... ..  
... ..

... ..

- 1. ... ..
- 2. ... ..
- 3. ... ..
- 4. ... ..
- 5. ... ..

... ..

מדיניות פיתוח ההתישבות היהודית במדינה בכלל וביו"ש בפרט כפופה לאלוצים כדלקמן:

- א. הצורך בהגשמה בו זמנית של מטרות לאומיות שונות העומדות בהתחרות ולעיתים אף בנגוד אינטרסים (כגון: פיזור האוכלוסייה, הטבת תנאי מגורים לשכבות חלשות, יהוד הגליל, פיתוח הנגב, הגברת הנוכחות היהודית באיו"ש, סיוע לזוגות צעירים ולדור ההמשך בהתישבות הכפרית, שמירת המאזן הדמוגרפי בירושלים, שמירה על קרקע חקלאית, עידוד העליה והפניחה לאיזורי פיתוח, יעול המשק הלאומי והפניית מירב המשאבים לפיתוח היצור וכו').
- ב. ההתחרות על משאבים אנושיים וכלכליים לפיתוח סקטורים שונים של המשק - בין סקטור העירוני (ישובים "פתוחים") לבין הסקטור הכפרי (חברות "סגורות"); בין הסקטור האזרחי לבין הסקטור הבטחוני-צבאי; בין הסקטור היהודי לסקטורים לא יהודיים.
- ג. גידול האוכלוסייה היהודית (ע"י רבוי טבעי ועליה בנכוי הירידה) שהוא בסדר גודל של כ-2,0% לשנה בלבד, מאפשר קצב אכלוס איטי שאינו תואם את ציפיות הגידול של הישובים באיזורי פיתוח התישבות למיניהם (כולל ירושלים). יחד עם זאת יש לציין כי גידולו המהיר של אזור שפלת החוף והמחסור הקיים והצפוי של דירות ושטחים לבניה למגורים ולתעשייה, עשוי לאפשר פיתוח עירוני, בעיקר בשומרון, כבר בטווח המידי.
- ד. הקשיים הכלכליים של המדינה והצרכים התקציביים של מערכת הבטחונות מצמצמים באופן דרסטי את המשאבים הציבוריים המוקצבים לפיתוח ישובים חדשים ולביסוס והשלמתם של ישובים קיימים.  
לאור האילוצים הנ"ל חיוני לגבש מדיניות תכנונית לאומית המקובלת על ומתואמת בין הגורמים השונים האחראיים למגזרים השונים של פיתוח המדינה. לשם גיבוש מדיניות תכנונית לפיתוח ההתישבות יש להבחין בין שלשה סוגי איזורים המאופיינים ע"י תנאים פוליטיים ותכנוניים שונים.
  - א. איזורים שלגביהם קיימת מדיניות תכנונית מגובשת - הגליל, ירושלים ובמידה גדולה גם הגולן.
  - ב. איזור שלאור השינויים הפוליטיים האחרונים יש לגבש מדיניות תכנונית לאור לחץ של פיתוח בהיקף גדול תוך זמן קצר ביותר - הנגב.

- 1. The first part of the document is a list of names and addresses of the members of the committee.
- 2. The second part is a list of the names of the members of the committee who have been elected to the office of chairman and secretary.
- 3. The third part is a list of the names of the members of the committee who have been elected to the office of treasurer.
- 4. The fourth part is a list of the names of the members of the committee who have been elected to the office of clerk.
- 5. The fifth part is a list of the names of the members of the committee who have been elected to the office of recorder.
- 6. The sixth part is a list of the names of the members of the committee who have been elected to the office of auditor.
- 7. The seventh part is a list of the names of the members of the committee who have been elected to the office of assessor.
- 8. The eighth part is a list of the names of the members of the committee who have been elected to the office of collector.
- 9. The ninth part is a list of the names of the members of the committee who have been elected to the office of surveyor.
- 10. The tenth part is a list of the names of the members of the committee who have been elected to the office of engineer.
- 11. The eleventh part is a list of the names of the members of the committee who have been elected to the office of architect.
- 12. The twelfth part is a list of the names of the members of the committee who have been elected to the office of physician.
- 13. The thirteenth part is a list of the names of the members of the committee who have been elected to the office of lawyer.
- 14. The fourteenth part is a list of the names of the members of the committee who have been elected to the office of judge.
- 15. The fifteenth part is a list of the names of the members of the committee who have been elected to the office of magistrate.
- 16. The sixteenth part is a list of the names of the members of the committee who have been elected to the office of justice.
- 17. The seventeenth part is a list of the names of the members of the committee who have been elected to the office of sheriff.
- 18. The eighteenth part is a list of the names of the members of the committee who have been elected to the office of coroner.
- 19. The nineteenth part is a list of the names of the members of the committee who have been elected to the office of constable.
- 20. The twentieth part is a list of the names of the members of the committee who have been elected to the office of justice of the peace.

ג. איזורים המאופיינים ע"י העדר מדיניות תכנונית מתואמת בין גורמי הפיתוח השונים במדינה - איו"ש ורצועת עזה ובמידה מסויימת בקעת הירדן.

מסמך זה מגדיר את עמדת משרד הבינוי והשיכון לגבי עקרונות הפיתוח של שלושת סוגי האיזורים הנ"ל עם התמקדות על האיזור השלישי.

111 עקרונות המדיניות בפיתוח ההתיישבות היהודית באיו"ש וברצועת עזה

התוויה בתכנית מונחית ע"י העקרונות כדלקמן:

א. איזון הפיתוח הלאומי - חלוקה סבירה של משאבי פיתוח ממלכתיים בין איו"ש לבין איזורים אחרים (גליל, ירושלים, נגב, וכו') בהתאם למטרות הלאומיות ולמדיניות ממשלתית המתבטאת במערכת עדיפויות ברורה.

ב. ריכוז המאמץ - גיבוש פיתוחם של ישובים קיימים וצמצום תוספת ישובים חדשים (פרט לישובים חקלאיים) במטרה ליצור מערכת התיישבותית המורכבת בעיקר ממספר מצומצם של ישובים עירוניים. מערכת ישובים המורכבת ממספר קטן יחסית של ישובים גדולים עדיפה על פני מערכת המורכבת מהרבה ישובים קטנים הן מבחינה פוליטית והן מבחינה כלכלית (ניצול יתרונות לגודל).

ג. העדפת השקעות בבנית קבע - במטרה לצמצם השקעות בישובים או במתקנים זמניים ובכדי להחל לאוכלוסייה הקיימת והפוטנציאלית הרגשה של קביעות וההתקשות לישוב.

ד. פיתוח מערכות חשתית איזוריות - המשמשות במשולב את הישובים האזרחיים ואת המערכת הבטחונית ומתקניה. (לדוגמה, על המערכת התחבורתית למלא במשולב שתי פונקציות; העברת כוחות וציוד בהתאם לצרכי צה"ל וקשירות הישובים האזרחיים בינם לבין עצמם ואל איזורים יהודיים אחרים).

ה. ניצול מירבי של תרומת המערכת הבטחונית לפיתוח כלכלתם של הישובים האזרחיים באיזור. המערכת הבטחונית מקבלת מהמשק האזרחי שרותים שונים לאנשיה (כגון מגורים לאנשי צבא קבע ואזרחים עובדי צה"ל) ולתפעולם של מתקניה. הפניית חלק מהביקוש הזה של שרותים לישובי איו"ש (ובעיקר לעירוניים שבהם) תתרום הרבה לפיתוחם של ישובי איו"ש.

ו. השענה מירבית של הישובים הכפריים על מערכת השרותים הצבוריים והמסחריים של הישובים העירוניים. (לדוגמה - השענתם של ישובי הבקעה והמורדות המזרחיים של השומרון על מעלה אפרים כמרכז איזורי לקבלת שרותים על מקומיים).

ז. יצירת מקורות תעסוקה מקומית באיו"ש במטרה למנוע הווצרות "ערי שינה" והשענות יתירה על תעסוקה במישור החוץ. (משמעותה אינטנסיפיקציה נוספת על הפעילות הכלכלית במישור החוץ).

- ח. עידוד יוזמות..פרטיות במגמה להקל על הלחץ והמעורבות של הסקטור הציבורי בבניית מגורים ובפיתוח מקורות תעסוקה. משמעות הדבר הוא יצירת תמריצים לקבלנים ומשקיעים פרטיים לפיתוח מפעלים ופרוייקטים וכן עידוד בנייה פרטית במסגרת "בנה ביתך".
- ט. אבטחת קצב פיתוח מינימלי של כל ישוב ובמיוחד של הישובים הקהילתיים והעירוניים בכדי למנוע מהמתישבים תחושת סטגנציה או העדר מחויבות מצד הגורמים המיישבים. תכנית פיתוח רב-שנתית (הכוללת תכנון ותיקצוב) לכל ישוב עשויה להבטיח רציפות והמשכיות הגידולו.
- י. ארגון מערכת התישבות יהודית "עצמאית" ובלתי תלויה בסביבה המקומית מבחינת שרותים ותשתית. במילים אחרות, על ישובי איו"ש ורצועת עזה להגיע למידה נכרת של אוטרכיה מבחינת שרותים ותשתית ורק בהשלמתם להשען על מערכות התשתית והשרותים היהודיים במישור החוף ובאיזור ירושלים.
- יא. פיתוח מבוקר של מקורות תעסוקה במגמה להתמקדות על מפעלים עתירי הון וידע המצמצמים את ההזדקקות לכוח אדם מקומי.
- יב. שמירת ערכי נוף, טבע ותרבות במטרה למנוע פגיעה באופי האיזור וניצול תכונותיו לפיתוח תיירות ולהעלאת איכות החיים. מן הראוי לציין ששרותי התיירות עשויים להיות את אחד הענפים החשובים של ישובי איזור בהתחשב בתכונות הטבעיות של איו"ש. כמו כן ברור שאיכות הסביבה מהווה גורם רציני בשקוליהם של מתישבים הבאים מאיזורים מטרופוליטניים.

IV פרוט הצעת התכנית לפי האיזורים השונים

שוכני ירושלים

1. שומרון

באיזור השומרון (בין סנור בצפון, נוה צוף בדרום וכביש ירושלים-שכם במזרח) קיימים כיום 6 ישובים קהילתיים ושני ישובים המוגדרים כעירוניים (חרס וקרני-שומרון). בהתאם למוסכם בין גורמי הפיתוח השונים נועדה חרס להיות את הישוב העירוני המרכזי בשומרון כשתפקידו, בין היתר, לספק שרותים ותעסוקה לישובים היהודים שבאיזור. קרני שומרון נועדה, בהתחשב במלאי קרקעות המדינה שבאתר זה, להיות ישוב עירוני משני.

איזור השומרון מאופיין ע"י סמיכותו לאיזור החוף, סמיכות שיצרה מערכת של השפעות ויחסי גומלין הדדיים. אי לכך יש לתכנן את פיתוח מערכת הישובים היהודים בשומרון בכלל, ואת הישובים העירוניים בפרט לאור הנסיון והמציאות של פיתוח ישובי איזור החוף.

מבחינה חברתית ישענו ישובי השומרון על ציר הרוחב חוצה שומרון (מורשה-כפר-קאסם-תפוח מעלה אפרים) ועל כביש האורך מערבי (דותן-גינצפוט-נביצלח-בית חורון) כשחרס ממוקמת ליד הצטלבות הצירים הללו.

סה"כ האוכלוסיה המתוכננת לשומרון במערכת הישובים הנ"ל היא כ- 15,000 משפחות בהתאם לפרוט כדלקמן:

- חרס כ- 8,000-12,000 משפחות.
- קרני שומרון כ- 2,000-1,000 משפחות
- 6 ישובים קהילתיים (אלקנה, קדום, שמרון, דותן (סנור), תפוח, נוה-צוף). המונים כ- 250 משפחות כל אחד.

2. יהודה

איזור יהודה מתחלק לשלוש גזרות-מערבית (מורדות הרי חברון), מרכזית (גוש עציון) ומזרחית.

- א. במורדות הרי חברון בין איזור עדולם-בית גוברין בצפון לבין איזור כרמיס-דהריה בדרום יש מקום למספר ישובים חקלאים וקהילתיים חדשים.
- ב. בגזרה המרכזית של גוש עציון יפותח ישוב חקלאי העשוי, בשלוב עם אלון-שבות, להיות את המרכז האיזורי של גוש עציון.



2. ג. הגזרה המזרחית כוללת את איזור תקוע וישובים העשויים להתפתח לאורך הציר המוצע בין מעלה אדומים וירושלים לערד והנגב (ישובים חקלאיים וקהילתיים כפריים).

3. ירושלים רבה

בהתאם למדיניות שאומצה זה מכבר ע"י המשרד יש לראות את עבוי ירושלים ע"י פיתוח מספר "ערי לוויין" מצפון ממזרח ומדרום לה. ערים אלו - גבעון בצפון, מעלה אדומים במזרח וקרית ארבע מדרום - מיועדות לאוכלוסיה של לפחות 5000 משפחות כל אחת (ומעבר לזה אם מצאי הקרקעות יאפשר זאת). סדר גודל זה של אוכלוסית מאפשר מידת גבוהה של אוטרקיה באספקת שרותים ציבוריים ומסחריים. עם זאת, בשל מגבלות פיתוח תעשייה באיזור בכלל ובגבעון וקרית-ארבע בפרט, מוגבלות האפשרויות לתעסוקה מקומית בערים אלו והן תשענה מבחינה זו במידה ניכרת על שוק העבודה של ירושלים.

מבחינה תחבורתית תשען גבעון על ציר הרוחב מעלה בית חרוון (מודיעין-גבעון מעלה-אדומים), מעלה אדומים תשען על צומת חשובה של שני צירי רוחב (ציר ירושלים - יריחו וציר בית חרוון) עם ציר האורך המזרחי (ערד-ירושלים מעלה אפרים - תענך); וקרית ארבע תשען על ציר האורך באר-שבע - חברון - ירושלים וציר הרוחב לכיש - תרקומיא - חברון).

4. "המדרונות המזרחיים" של השומרון

באיזור זה שפיתוחו ישען בעיקר על ציר האורך המזרחי ערד - מעלה אדומים - מעלה אפרים - תענך (הידוע בכביש אלון), יפותחו בעיקר ישובים קהילתיים וכפ"תים בחלקו הדרומי וישובים חקלאיים בחלקו הצפוני. החלק הדרומי (בין מעלה אפרים למעלה אדומים) כולל כיום את מצפה יריחו, עופרה ובית אל ואת המאחזים רימונים, כוכב השחר ומבוא שילה ( שהגדרתם התנועתית והמשקית טרם נקבעה סופית). לגבי ישובים אלה ימוצו מירב אפשרויות החקלאיות בסביבה לרבות בבקיעה וכן יתבטסו חלקית על תעסוקה בישובים העירוניים הסמוכים כגון מעלה אפרים ומעלה אדומים.

החלק הצפוני של איזור זה (בין מעלה אפרים לסביבת רועי - בקעות) כולל ישובים חקלאיים קיימים ומתוכננים בהתאם לאפשרויות הפיתוח החקלאי באיזור. מבחינת שרותים על-מקומיים תשען אוכלוסית ישובים אלה על מעלה אפרים.

1. The first part of the document is a list of names and addresses of the members of the committee.

2. The second part of the document is a list of names and addresses of the members of the committee.

3. The third part of the document is a list of names and addresses of the members of the committee.

4. The fourth part of the document is a list of names and addresses of the members of the committee.

5. The fifth part of the document is a list of names and addresses of the members of the committee.

6. The sixth part of the document is a list of names and addresses of the members of the committee.

7. The seventh part of the document is a list of names and addresses of the members of the committee.

בקעת הירדן

.5

איזור הבקעה, מקליה ואלמוג בדרום ועד מחולה בצפון, נשען על כביש הבקעה ומהווה רצף של ישובים חקלאיים. המשך פיתוחו מבוסס על תוספת ישובים חקלאיים למיצוי הפוטנציאל החקלאי של הבקעה. מבחינת שרותים על מקומיים חיוני שפרט לשרותי חינוך יסודי שכל הישובים שמצפון ליריחו ודרומה למחולה ישענו על מעלה אפרים כמרכז עירוני איזורי.

רצועת עזה

.6

מוצע להקים 2 ישובים נוספים מתוכננים באיזור ה"קטיפים" וכן ישובים חקלאיים נוספים, במידה ותימצא קרקע זמינה. כמו כן מוצע להקים מרכז גושי שישרת הישובים החקלאיים באזור זה - בעבר התנגדנו למרכז זה מתוך כוונה שימית התן השרותים לאזור, אך לרגל השינוי הפוליטי בעקבות קמפ-דיויד, מוצע להחיש הקמת המרכז הנ"ל.

עקרונות לפיתוחם של איזורים אחרים

.7

הנגב

א. בחבל שלום יפותחו ישובים חקלאיים חדשים כתחליף לישובי חבל ימית שישרותו על ידי המרכז הקיים בצוחר ו/או יתחיעו בקבלת שרותים בעיירת אופקים.

ב. באזור רמת הנגב יפותחו מספר ישובים חקלאיים נוספים בהתאם לפוטנציאל החקלאי של האיזור וישוב בעל אופי עירוני שיהווה גם מרכז שרותים לישובים הנ"ל.

המרכז העירוני המוצע להיות מוקם באזור ניצנה והזא עשוי להיות תחליף לאוכלוסית ימית ואופירה שירצו בכך. כמו כן יהווה המרכז העירוני מרכז שרותים ומגורים למתחמי צ.ה.ל שיפותחו באזור.

ג. בערבה יתווספו מספר ישובים חקלאיים בהתאם לאפשרויות החקלאיות וימשך פיתוחו של מרכז ספיר כמרכז שרותים איזורי לצפון הערבה ומרכזה. כמו כן תיבחן אפשרות להקמת מרכז עירוני קטן באיזור פארן, במידה ומחנות צ.ה.ל ועובדיו באיזור, יצדיקו זאת.

הגליל

התכנון והפתוח חייבים להתמקד על הגליל המרכזי וזאת באמצעות פיתוחם של ישובים בגושי שגב, תפן וצלמון. השלמת סלילתו של כביש תפן (מעלות-כרמיאל) וסלילת כביש כרמיאל-שגב יצור ציר אורך בגליל המרכזי שרבה חשיבותו לפיתוח האיזור, ברחבי הגליל מוצע על ידינו הקמת לפחות 20 ישובים חקלאיים וכפריים תוך שנתיים.

Section 1

The first part of the document discusses the general principles of the law and the scope of the inquiry. It is intended to provide a clear and concise summary of the facts and circumstances of the case.

The second part of the document discusses the specific facts of the case and the evidence presented. It is intended to provide a detailed and accurate account of the events that took place.

Section 2

The third part of the document discusses the legal issues raised by the facts of the case. It is intended to identify the specific legal questions that need to be resolved and to provide a clear and concise summary of the applicable law.

Section 3

The fourth part of the document discusses the court's findings of fact and its conclusions of law. It is intended to provide a clear and concise summary of the court's decision and the reasons for that decision.

The fifth part of the document discusses the court's order and the effect of that order. It is intended to provide a clear and concise summary of the court's final decision and the actions that must be taken to carry out that decision.

The sixth part of the document discusses the court's costs and the effect of those costs. It is intended to provide a clear and concise summary of the court's decision on costs and the actions that must be taken to carry out that decision.

The seventh part of the document discusses the court's conclusions and the effect of those conclusions. It is intended to provide a clear and concise summary of the court's final decision and the actions that must be taken to carry out that decision.

Section 4

The eighth part of the document discusses the court's conclusions and the effect of those conclusions. It is intended to provide a clear and concise summary of the court's final decision and the actions that must be taken to carry out that decision.

גולן

בהתאם לפוטנציאל של האיזור ולתכניות הקיימות תושלם פריסת הישובים הכפריים בגולן ע"י תוספת של 8 - 6 ישובים חקלאיים וכפתי"ם, במקביל יוחש פיתוחה של קצרין בקצב של לפחות 300 יחידות מגורים לשנה בכדי שתתפקד כישוב המרכזי המספק שרותים למגזר הכפרי ולמערכת הבטחונית באיזור.

הישוב	מס' משפחות מתוכנן	קצב גידול שנתי רצוי	תיפקוד ואופי הישוב	בסיס תעסוקתי	מיגבלות קרקעיות	פעולות מומלצות
חרס	8000-12000	300	ישוב עירוני מרכזי בשומרון ואבטחת ציר חוצה שומרון	תעשיה שרותים לישובים קהילתיים שבאזור	דרושה תפיסה של כ-5000 דונם (כולל אזור תעשיה)	יש למשוך גרעינים ומתיישבים בודדים וכן מפעלים תעשייתיים
קרני שומרון	1000-2000	100	מיקבץ של 3-4 ישובים קהילתיים, ישוב "פרברי" עם רווחת חיים גבוהה	מלאכה שרותים מיוחדים (בי"ס שדה, ישיבה)	יש קרקעות מדינה (רצויה רק השלמת תפיסה מסוימת)	יש לעניין גורמי פיתוח פרטיים וגרעיניים נוספים
מעלה אפרים	2000-3000	200	מרכז עירוני עבור ישובי הבקעה והמורדות המזרחיים של השומרון	תעשיה שרותים לישובי האזור ולמערכת הבטחונית	יש תפיסה מספקת	יש לפעול לגיבוש מעמד הישוב כמרכז האיזורי של הבקעה
גבעון	5000	250	"עיר לוויין" לעיבוי ירושלים רבתי ואבטחת ציר בית חורון	מלאכה ושרותים הישענות על ירושלים 1500 דונם בלבד, מחייב תפיסה	יש סגירה של הישענות על ירושלים מחייב תפיסה	יש לקבל החלטה להפעלת ביצוע
מעלה אדומים	5000-8000	500	עיבוי ירושלים רבתי, אבטחת הצטלבות צירי אורך ורוחב חשובים	תעשיה הישענות על ירושלים	יש תפיסה ל-5000 הישענות על ירושלים יחידות בלבד	
אלון שבות ב'	300-500		הרחבת גוש עציון הגדלת המרכז האיזורי לגוש עציון	שרותים לגוש הישענות על ירושלים	יש קרקעות מדינה	לשלב הישוב באלון שבות ולהפכם למרכז איזורי
קרית ארבע	5000-6000	250	העמקת הנוכחות היהודית באיזור, חידוש וההילה היהודית בחברון	תעשיה קלה הישענות על ירושלים	יש תפיסה ל-1800 מחייב תפיסת השטח הסגור המיועד ל-2500 יחידות	שיפור תדמית הישוב ע"י משיכת אוכלוסיה הטרוגנית

לסיכום עיקרי התכנית ניתן להציג המלצות עיקריות כדלקמן:

1. יש לפעול במרץ לתפיסת הקרקעות הדרושות לפיתוחם של הישובים הכפריים והעירוניים המתוכננים. הצורך בתפיסה, בולט במיוחד בישובים עירוניים כחרס וגבעון שיקדום פיתוחם מותנה בכך וכן בקרית ארבע (שבה פרוש אי הפיכת הסגירה של גבעת החרסינה לתפיסה עלולה להיות החמצת מועד וסתימת האפשרות לפיתוח).

2. חיוני לפתח את איו"ש על סמך תכנון איזורי שישלב ויתאם את צרכי הפיתוח של הישובים האזרחיים (הכפריים והעירוניים) ושל הבסיסים והמתקנים הצבאיים. פיתוח משולב של מערכות תשתית (כגון חשמל, מים, תקשורת, מתקני ביוב) ושרותים ציבוריים (כגון חינוך יסודי ועל יסודי, שרותי בריאות, שרותי חרום וכו').

ישנן כפילויות והשקעות ציבוריות מיותרות, ייעל את אחזקת מערכות התשתית וישפר את רמתם של שרותים ציבוריים.

3. הכרחי להבטיח תאום בתיקצוב ובפיתוח המרכיבים שונים של פיתוח ההתיישבות, (לדוגמא: חיוני שתקצובם ופיתוח של מערכות תקשורת או חשמל יעשו במקביל עם תקצובם ובנייתם של מבני המגורים בכדי למנוע עכובים באכלוס). תאום כזה מצריך שיתוף פעולה הדוק בין גורמי הפיתוח השונים אך בהעדרו יש להעדיף הקצאת התקציבים המיועדים למרכיבי הפיתוח השונים לגורם המרכזי בתכנון ובבצוע הפיתוח.

4. יש להחיש את פיתוחם של מקורות תעסוקה בישובים, ובפרט בישובים כחרס ומעלה אפרים שהתפתחום מותנית בדרגה גבוהה של תעסוקה מקומית. מומלץ שמשרד תמ"ת יעשה מאמצים מיוחדים להכוונתם של מפעלים מתאימים לישובי איו"ש.

5. על גורמי הפיתוח הממלכתיים לקבוע באופן ברור ומתואם את חלוקת המשאבים בין איזורי הפיתוח השונים (הנגב, ירושלים השומרון, הגליל וכו'), ובין ישובי כל איזור ואיזור וזאת על סמך מדיניות של עדיפויות מבחינת המשק הלאומי, ומשאבי כח האדם המהווים המגבלה העיקרית.

Article V

1. The Board of Directors may, from time to time, call a special meeting of the shareholders for the purpose of amending the articles of incorporation or the bylaws of the corporation, or for the purpose of authorizing or ratifying any act which may have been done by the Board of Directors or any officer or agent of the corporation, or for the purpose of authorizing or ratifying any act which may have been done by the Board of Directors or any officer or agent of the corporation, or for the purpose of authorizing or ratifying any act which may have been done by the Board of Directors or any officer or agent of the corporation.

2. A special meeting of the shareholders may be called by the Board of Directors, or by any officer or agent of the corporation, or by any shareholder who is entitled to vote at the meeting. The notice of such meeting shall be given in the same manner as the notice of an annual meeting, and shall specify the business to be transacted at the meeting.

3. The Board of Directors may, from time to time, call a special meeting of the shareholders for the purpose of amending the articles of incorporation or the bylaws of the corporation, or for the purpose of authorizing or ratifying any act which may have been done by the Board of Directors or any officer or agent of the corporation, or for the purpose of authorizing or ratifying any act which may have been done by the Board of Directors or any officer or agent of the corporation.

4. The Board of Directors may, from time to time, call a special meeting of the shareholders for the purpose of amending the articles of incorporation or the bylaws of the corporation, or for the purpose of authorizing or ratifying any act which may have been done by the Board of Directors or any officer or agent of the corporation, or for the purpose of authorizing or ratifying any act which may have been done by the Board of Directors or any officer or agent of the corporation.

5. The Board of Directors may, from time to time, call a special meeting of the shareholders for the purpose of amending the articles of incorporation or the bylaws of the corporation, or for the purpose of authorizing or ratifying any act which may have been done by the Board of Directors or any officer or agent of the corporation, or for the purpose of authorizing or ratifying any act which may have been done by the Board of Directors or any officer or agent of the corporation.

6. The Board of Directors may, from time to time, call a special meeting of the shareholders for the purpose of amending the articles of incorporation or the bylaws of the corporation, or for the purpose of authorizing or ratifying any act which may have been done by the Board of Directors or any officer or agent of the corporation, or for the purpose of authorizing or ratifying any act which may have been done by the Board of Directors or any officer or agent of the corporation.





# מדינת ישראל

משרד המשפטים

המנהל הכללי

ירושלים, ז' בתשרי תשל"ט  
8 באוקטובר 1978


אל: מר א. בן-אלישר,  
מנכ"ל משרד ראש הממשלה

הנדון: קביעת המעמד המוניציפלי של  
הישובים הישראליים בשטחים

... כמדובר, אני מעביר אליך את עיקרי ההצעה  
בענין הנ"ל.

יהיה עלינו לגבש מספר סוגיות, ובעיקר את  
נושא "הממונה" מטעם הממשל, אשר יוסמך לפעול לפי  
הצו, עד להקמת האוטונומיה ולאחר הקמתה.

ב ב ר כ ה ,



מאיר גולן  
המנהל הכללי

א. נתונים קיימים

מאז מלחמת ששת הימים הוקמו בשטחים עשרות ישובים ישראליים, אולם רק לגבי שניים מהם - קרית ארבע ואופירה - נקבעו בתחיקת הבטחון ההסדרים לניהולם המוניציפלי. יתר הישובים פועלים מבחינת הניהול המוניציפלי שלא לפי הוראות תחיקתיות.

ניתן לסווג את הישובים הישראליים בשטחים לשלשה סוגים מבחינת אופיים:

א. ישובים חקלאיים וישובים כפריים שאינם חקלאיים;

ב. ישובים עירוניים (בסדר גודל של מועצה מקומית);

ג. ישובים מסוג א' המצדיקים המשכת זיקתם למועצות אזוריות בתחום הקו הירוק.

ב. הצעה לפתרון

מוצע להסדיר את אופן ניהולם המוניציפלי של הישובים באופן דומה לניהול המוניציפלי של הישובים שבתחום הקו הירוק בהתאם לחלוקה הקבוצתית הבאה:

(1) מועצות אזוריות הכוללות ישובים המנוהלים כל אחד על ידי ועד מקומי;

(2) מועצות מקומיות.

הישובים החקלאיים והישובים הכפריים שאינם חקלאיים (קבוצה א') יכללו במועצות אזוריות שיוקמו על-פי צו, בדומה לצו שלפיו הוקמו מועצות אזוריות שבתחום הקו הירוק. הישובים העירוניים (קבוצה ב') ינוהלו כדרך שמנוהלות מועצות מקומיות בתחום הקו הירוק. צווי ההקמה יפרטו את קבוצות הישובים ותחומיהם.

מן הראוי לתת את הדעת גם לאפשרות של צירוף ישובים הסמוכים למועצות אזוריות קיימות לאותן מועצות.

צווי ההקמה ייעשו באמצעות מי שימונה לשם כך לפי הסמכה בצו מ פ ק ד ה א ז ו ר. ההסמכה תקבע את סמכות הממונה לפרט בצו הן את עצם ההקמה והן את דרכי פעילותן וסמכויותיהן של המועצות שיקומו.

מוצע כי בקבוצה א' יחולו עיקרי ההוראות שבצו המועצות האזוריות  
בנושאים שלהלן:

(1) הקמת מועצה אזורית ומינוי נציגים כחברי המועצה וראשיה יהיו על-ידי  
מי שייקבע כ"ממונה" לצורך זה. מינוי הנציגים יהיה עד לבחירות  
במועד שייקבע.

(2) כשירות חברים למועצה;

(3) ניהול ראשות המועצה וועדותיה;

(4) עובדי המועצה;

(5) מעמדה המשפטי של המועצה וסמכויותיה;

(6) הניהול הכספי של המועצה ונכסיה;

(7) סמכויות לחקיקת חוקי עזר;

(8) הנהלה מקומית של הישובים הנמצאים בתחום המועצה באמצעות ועדים  
מקומיים, מינוי ועדים, בחירתם, דרכי פעולתם, סמכויותיהם.

הישובים בקבוצה ב' ינוהלו לפי עיקרי הוראות בדומה להוראות שבפקודת  
המועצות המקומיות ובצו המועצות המקומיות שהוצא לפי הפקודה האמורה  
כפי שהם חלים בישראל; עיקרי ההוראות הן בדומה להוראות החלות על  
מועצות אזוריות פרט לשניים: בחירת המועצה והעדר הוראות בדבר ועדים  
מקומיים שאין להם משמעות במועצה מקומית.

1. The first step in the process of the scientific method is to ask a question.

(1) A scientist asks a question about a problem or phenomenon that he or she wants to understand.

(2) The scientist makes a hypothesis.

(3) The scientist designs an experiment.

(4) The scientist conducts the experiment.

(5) The scientist analyzes the data.

(6) The scientist draws a conclusion.

(7) The scientist communicates the results.

(8) The scientist repeats the experiment to verify the results.

The scientific method is a systematic way of investigating a question or problem. It involves making a hypothesis, designing an experiment, conducting the experiment, analyzing the data, and drawing a conclusion. The scientific method is used by scientists to study the natural world and to develop new theories and technologies.

35/680

א ג ר ת כ נ ו ן

מח' תכנון אסט' מדיני

טל 4489

תשל"ט כסלו

1978 דצמ' 19

אולניוויי - יסודיץ

משרד החקלאות / מר מאיר בן מאיר

המזכיר הצבאי של שר הבטחון

ר' לשכת מנכ"ל משרד ראש הממשלה ✓

ר' לשכת מנכ"ל משרד החוץ

רל"ש ראש אג"ת

רל"ש אלוף פיק' מרכז

ע' ראש אג"מ

מפקדת קח"ר - המפקד

הנדון: נתוני צה"ל עבור הועדה למעמד הישובים

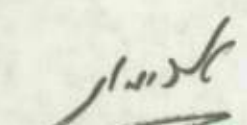
היהודיים במסגרת האוטונומיה

בהמשך למכתבנו מנ-35-249-166 מיום 1 דצמ' 78.  
ומכתב מלשכת סגן הרמטכ"ל כספח/01952 מיום 17 דצמ'.

1. רצ"ב מכתבו של הפצ"ר המתיחס להחלת הדין הישראלי על הישובים היהודיים ביו"ש ובעזה.

2. המכתב הוכן לפי הוראתו של הרמטכ"ל שהנחה להפיץ הגדרה מפורשת לפיה החוקים הישראליים יחולו על הישובים הישראליים בתחומי האוטונומיה.

3. אנה הוסף את המסמך לדו"ח ועדת המשנה שברשותך.

  
אליעזר דימור - אל"מ

ראש המחלקה

9605	מפק' פרקליט צבאי ראשי	ס ו ד י
	לשכת	ה ע ת ק
2911	טל	
708	חק-33(100)	
	תשל"ט	כסלו
1978	דצמ'	26

הנדון: נתוני צה"ל עבור הועדה למעמד הישובים היהודיים במסגרת האוטונומיה

- א. אכן קיימת דרך משפטית לכך שהדין הישראלי הוא שיחול בתחומי הישובים הישראליים ביהודה והשומרון ובחבל עזה. סעיף 10ב' לפקודת סדרי השלטון והמשפט, תש"ח - 1948 מורה כי "המשפט, השיפוט והמינהל של המדינה יחולו בכל שטח של ארץ ישראל שהממשלה קבעה בצו". הממשלה מוסמכת על כן לעשות שימוש במכשיר משפטי זה ולהחיל את המשפט הישראלי על הישובים היהודיים שיימצאו באזורי האוטונומיה.
- ב. עם זאת, ניתן לדעתנו להביע ספק באשר למידת הקבילות של דרך הפעולה האמורה על דעת הצדדים האחרים למו"מ באשר לעתיד יהודה והשומרון וחבל עזה, שכן משמעותה הממשית של דרך פעולה זו היא כספוחם של האזורים האמורים לישראל.

( - )

צבי ענבר, תא"ל  
פרקליט צבאי ראשי

124

(להתכתבות טיפוסית במסגרת החינוך)

מ.ז.ד.ר

התאריך	מס':
4.11.78	א.מ.א.

חוק מסי	מאת:
	א.מ.א.

הערות -

א.מ.א.  
 א.מ.א. א.מ.א. א.מ.א.  
 א.מ.א. א.מ.א. א.מ.א.  
 א.מ.א. א.מ.א. א.מ.א.  
 א.מ.א. א.מ.א. א.מ.א.  
 א.מ.א. א.מ.א. א.מ.א.

א.מ.א.

א.מ.א.





תאריך: 5.12.78

מסמך:

מעמד הישובים ביהודה, שומרון ועזה

כללי

לאחר בחינה מקיפה של המרכיבים המהווים את פרקם החיים הדרוש לקיומם של הישובים, החל מפעילות יום-יומית בכלכלה, במינהל ובשרותים, דרך בעיות בטחון ויחסי גומלין עם האוכלוסיה המקומית, וכלה בפעולת פתוח והתישבות, עולה מסקנה כי קיומם של הישובים היהודיים מונחה בהענקת מעמד, הוזה במהותו למעמד הישובים שבחוף הקו הירוק. מטפך זה אינו מציע את הנוסחה המשפטית, אלא נותן בסווי לצרכי חיים וקיום שאין לוותר עליהם.

קרקעות

1. שטחי הקרקע שבבעלות המדינה (כ-850,000 ד"א).
  2. שטחי הנפקדים (כ-400,000 ד"א).
  3. שטחי הפרשים (כ-500,000 ד"א).
  4. שטחי הקרקע המהווים תשתית לכל הפעילות הכלכלית של הישובים.
  5. רצף קרקע המחבר את הישובים למדינת ישראל ואותם בינם לבין עצמם.
  6. רזרבות הדרושות לפתוח הישובים עצמם, ישובים חדשים ושרותים צבוריים.
- 80 (קרקעות גאלו ישאו מעמד משפטי, המקנה למדינת ישראל את כל האופציות הדרושות על מנת לממש ולהגן על האינטרסים שלה בחחום הפתוח, ההתישבות, המינהל, התשתית והבטחון.)

צירי הנועה ואספקת שרותים

צירי הנועה בין הישובים וישראל ובינם לבין עצמם, המשמשים לתנועה בני אדם, והמהווים תשתית להולכה שרותי חשמל, מים, תקשורת וכו', צריכים להיות במעמד המקנה ליהודים, הן אלה החיים בשטחי יהודה, שומרון ועזה, והן אלה החיים בתוך הקו הירוק, חופש תנועה ופעולה זהים לאלה שבישראל.

מאמר  
157



תאים מוניציפאליים - גבולות וחחולת החקיקה

יש להחיל גבולות מוניציפאליים על הישובים היהודיים ולהקים שם תאים מוניציפאליים על כל הצורות הקיימות בישראל. יתר על כן יש להניח כי חקיקה זו תצטרך לחול על נושאים החורגים מחקיקה המוניציפאלית גרידא, על מנת לאפשר לתאים המוניציפאליים להיות צנור יניקה לנושאי פעילות שונים של השלטון בישראל, ואשר מצבם המיוחד של הישובים, יקשה עליהם לתפקד בחחומים אלה.

חוקי התכנון והבניה

בכל נושאי התכנון, הבניה ופתוח החשתי, ממסגרת חיי הפרט ועד לפעילות ממשלתית, הן בתוך החחומים המוניציפאליים של הישובים היהודיים והן מחוץ להם, תשמר הזיקה הבלעדית לממשלת ישראל או לכל גוף מטעמה.

חקלאות

- א. הישובים היהודיים, הפעילות החקלאית כולה של הישובים היהודיים ביהודה, שומרון ועזה תוסף להיות נגזרת של משרד החקלאות הישראלי על כל שלוחותיו.
- ב. הישובים הערביים, כל פעילות חקלאית אשר יש לה השפעה מכרעה על הפעילות החקלאית בתוך הקו הירוק, כגון יצוא ויבוא חקלאיים, בריאות בעלי חיים, חינוך את סמכותה ממקור הסמכות הישראלי.

התקנת מערכת המעקב - אמצעי מניעה

התקנת מערכת המעקב על כלי הרכב הנסע בשטח המוגדר כשטח מעקב, היא חובה על מנת למנוע פגיעה ברכוש המדינה או בציוד המצוי בו. מערכת המעקב תהיה חייבת להיות מותקנת על כל כלי הרכב הנסע בשטח המוגדר כשטח מעקב, ללא קשר לסוג הרכוש המצוי בו. מערכת המעקב תהיה חייבת להיות מותקנת על כל כלי הרכב הנסע בשטח המוגדר כשטח מעקב, ללא קשר לסוג הרכוש המצוי בו. מערכת המעקב תהיה חייבת להיות מותקנת על כל כלי הרכב הנסע בשטח המוגדר כשטח מעקב, ללא קשר לסוג הרכוש המצוי בו.

התקנת מערכת המעקב

התקנת מערכת המעקב על כלי הרכב הנסע בשטח המוגדר כשטח מעקב, היא חובה על מנת למנוע פגיעה ברכוש המדינה או בציוד המצוי בו. מערכת המעקב תהיה חייבת להיות מותקנת על כל כלי הרכב הנסע בשטח המוגדר כשטח מעקב, ללא קשר לסוג הרכוש המצוי בו. מערכת המעקב תהיה חייבת להיות מותקנת על כל כלי הרכב הנסע בשטח המוגדר כשטח מעקב, ללא קשר לסוג הרכוש המצוי בו.

התקנת מערכת המעקב

- א. התקנת מערכת המעקב על כלי הרכב הנסע בשטח המוגדר כשטח מעקב, היא חובה על מנת למנוע פגיעה ברכוש המדינה או בציוד המצוי בו. מערכת המעקב תהיה חייבת להיות מותקנת על כל כלי הרכב הנסע בשטח המוגדר כשטח מעקב, ללא קשר לסוג הרכוש המצוי בו.
- ב. התקנת מערכת המעקב על כלי הרכב הנסע בשטח המוגדר כשטח מעקב, היא חובה על מנת למנוע פגיעה ברכוש המדינה או בציוד המצוי בו. מערכת המעקב תהיה חייבת להיות מותקנת על כל כלי הרכב הנסע בשטח המוגדר כשטח מעקב, ללא קשר לסוג הרכוש המצוי בו.

30/93

א' א

אל:

הגדון: מעמד הישובים ביו"ש במסגרת האוטונומיה - היבט ביטחוני

כ ל ל י

1. מסמך זה יפרט בקווים כלליים את דרישותינו בנושאי בטחון הישובים במסגרת האוטונומיה, לישובים קיימים, והישובים אשר יוקמו בעתיד.
2. מעמד הישובים (אשר יקבע) במסגרת האוטונומיה חייב לאפשר קיום דרישותינו.
3. נושאי בטחון שיפורטו הם:--
  - א. הגדרת תחום הישוב.
  - ב. הגדרת מעמדם של שטחי העיבוד ואיזורי תעשייה הנמצאים מחוץ לתחום הישוב.
  - ג. נשק, כוחות אבטחה, ביצורים, וקשר.
  - ד. התגוננות אזרחית.

תחום הישוב

4. יש להגדיר את תחום הישוב מבחינה בטחונית, כאיזור המכיל בתוכו את הישוב הבנוי במסגרת גדרות הכטחון.
5. ישוב המשולב במסגרת מתחם/מרחב מוגן, יהיה מעמדו זהה לזה שינתן למתחם/מרחב, מוגן.
- שטחי עיבוד ואיזורי תעשייה ( הנמצאים מחוץ לתחום הישוב )
6. לשטחי עיבוד ואיזורי תעשייה, יש לקבוע מעמד זהה למעמד שיקבע לישוב עצמו.

7. מעמד שטחי העיבוד ואיזורי התעשלה צריך לאפשר אכטחת העובדים, הגידולים, והרכוש, תוך אפשרות החזקת כוחות בטחון יהודיים בעוצמה כפי שתדרש.

8. יש לקבוע דרכי גישה מאובטחות מהישוב לשטחי עיבוד ולאיזורי תעשלה.

נשק, כוחות אכטחת, ביצורים, וקשר.

9. לישוב יותר להחזיק נשק בכל כמות וסוג הדרושים להגנתו, כפי שיקבע ע"י המפקד הצבאי.

10. בישוב יבנו מחסני נשק ותחמושת כפי הנדרש.

11. צריך להבטיח כי יתאפשר תיגבורו של הישוב לצרכי אכטחה בכוחות בטחון (יהודיים) ללא הגבלה, וימנע מגופי האוטונומיה להכנס לישוב ע"מ לעסוק בתחום הבטחון, כן יש לקבוע שכוחות בטחון יוכלו לכצע מרדף מחוץ לגבולות הישוב כפי שידרש כתוצאה מהתפתחות בשטח.

12. בכל ישוב יקבע אחראי על הבטחון בישוב, אשר מעמדו יהיה זהה למעמד חיילי צה"ל בתחום האוטונומיה.

13. תושבי הישובים יוכלו לשאת נשק להגנתם בכל השטחים כפי שיקבע ע"י המפקד הצבאי.

14. בישוב יבנו ביצורים, יפרצו/יסללו דרכים, ויקויים קשר קווי ורדיו כפי שידרש להגנתו ללא הגבלה.






התגובנות אזרחית (הג"א)

15. תקנות הג"א החלים על הישובים בתחומי הקו הירוק יחולו על הישובים היהודיים בתחומי האוטונומיה.

מצ"כ נספח: נושאי הגמ"ר בתחומי הישובים הישראליים ביהודה והשומרון וחבל עזה לאחר כנון המנהל העצמי.

  
עמנואל בוכולטר - אל"מ




500/5

מפקדת פרקליט צבאי ראשי  
 לשכת  
 המפקד  
 טל. 2911  
 חק-33(100) - (33)  
 חשון תשל"ט  
 29 נוב' 78

הנדון: נושאי הגמ"ר בתחומי הישובים הישראליים  
 ביהודה והשומרון וחבל עזה לאחר כנון המנהל  
 העצמי

1. על פי עמדתנו, הרשות השלטונית של המנהל העצמי אשר תכונן ביהודה והשומרון וחבל עזה לא תוכל להפעיל את סמכויותיה בתחומי הישובים הישראליים באזורים אלו. אלא, הסמכויות השלטוניות בתחומים אלו יקבעו ויופעלו על פי דבר חקיקה שיוצא על ידי מפקדי האזורים יהודה והשומרון וחבל עזה ואשר ישאר בתקפו משך כל תקופת המינהל העצמי.
2. דבר החקיקה האמור יתייחס לשני הנושאים שלהלן:  
 (א) דרכי ההקמה, הארגון והפעולה השוטפת של הגופים המוניציפליים בישובים הישראליים  
 (ב) סמכויותיהם של הגופים המוניציפליים האמורים.
3. דבר החקיקה האמור ינוסח בהסתמך על התחיקה המוניציפלית החלה בישראל. עם זאת יוכלו בו הוראות המתייחסות לתחומי חיים רחבים ולנושאים רבים החורגים מעניינה של התחיקה המוניציפלית הישראלית. זאת, בהתחשב במצבם המיוחד של הישובים הישראליים באזורים.
4. בין הנושאים האמורים ניתן יהא להתייחס אף לנושאים הצריכים להבטיח את המשך הכלליות של הישובים האמורים במסגרת מערך ההגנה המרחבית של צה"ל, זאת, בנוסף למסדרים שיבואו בפקודות הצבא המתייחסות לנושא ההגמ"ר. בין נושאים אלו ניתן להצביע על הנושאים ש:  
 (א) שמירה - כבר כיום, על פי תחיקת הבטחון החלה ביהודה והשומרון וחבל עזה קיימים מסדרים להסדרת נושא השמירה בישובים הישראליים. הסדרים אלו מושתתים על ההסדר המקבילים המצויים כיום בדין הישראלי. דבר החקיקה האמור יכלול את ההוראות הנוכחיות בנושא זה.  
 (ב) החזקת נשק - יקבעו הסדרים לצנפקת ולהחזקת כלי נשק בתחומי הישובים הישראליים כדוגמא להוראות אלו יכולות לשמש הוראות חוק כלי היריה, תשל"ט - 1949 החל בל. בנוסף לכך, יקבעו הסדרים שעל פיהם תותר נשיאת נשק על ידי התושבים הישראליים בתחומי יהודה והשומרון וחבל עזה.

- (ג) ביצורים - במסגרת ההוראות בנושא התכנון והכניה בישובים הישראליים ימצאו הסדרים הנחוצים כדי להבטיח אפשרות הקמתם של הביצורים הנחוצים בישובים האמורים
- (ד) הגנה אזרחית - בדבר החקיקה דלעיל יכללו ההוראות הנחוצות בנושא ההגנה האזרחית. הוראות אלו יושחתו על ההוראות המקבילות החלות בישראל על פי חוק ההתגוננות האזרחית, תשי"א - 1951.
- (ה) מעמד מאזי"ם רבשי"ם ורבשצי"ם - מעמדם של בעלי תפקידים אלו כיום הינו של עובדים בשליחות הצבא על פי סעיף 8(3) לחוק השיפוט הצבאי תשט"ו - 1955 מאחר שחוק זה הוא פרסונאלי ולא טריטוריאלי - מעמדם של בעלי התפקידים האמורים יוכל להמשיך להיות מוסדר על פיו אף בתקופת המנהל העצמי.
- (ו) תחומי הישובים - יקבע באופן ברור בתחום הטריטוריאלי שבגדרו יחולו סמכויות הגופים המוניציפליים של הישובים הישראליים.
- (ז) תנועת צה"ל - עקרון יסוד בתקופת המנהל העצמי יהא חופש התנועה הכלתי מוגבל של צה"ל בתחומי יהודה והשומרון וחבל עזה ולא רק בתחומי הישובים הישראליים.

  
צבי ענבר, תא"ל  
פרקליט צבאי ראשי

ממא/עב

9/544.

תהיל  
עברית

3/10 גאויג

27.11.78 (ג' אדר א' תשל"ח) מילוי ק"ן מילוי גילוי  
ט.

תוכנית פריסת ההתיישבות

נובמבר 1978

### הנחות יסוד ומגמות

- (1) תוכנית כוללת לפריסת ההתיישבות במדינת ישראל, חייבת להתבסס על יעדים והערכות מצב לטווח ארוך, ולגזור מזה את שלבי הביניים והמטרות הקרובות לגבי האיזורים השונים. בלי שיתקיים תנאי זה - אין וודאות לגבי הצעדים המידיים וכך לוקים החינוך וההסברה, שהם הבסיס למודעות ציונית.
- (2) מטרת היסוד של הציונות: ריכוז העם היהודי בביתו הלאומי - ארץ-ישראל. כל תוכנית פריסה התיישבותית חייבת להתבסס על היעד של הגדלת האוכלוסייה היהודית בארץ-ישראל במהירות האפשרית לפחות כפליים ממספרה כיום.  
בראייה כוללת וארוכת-טווח, חייבים לראות את ההישגים שהושגו עד עתה בארץ - רק כתחילת הדרך.
- (3) הגורמים הקובעים בכל צעד הננקט להכטחת עתידה של מדינת ישראל הם:  
בטחון הקיום.  
אופייה היהודי-ציוני ואיכות החיים במדינה.  
יחסי ישראל והתפוצות והעליה לארץ.  
מערכת היחסים עם ערביי ארץ ישראל והמדינות השכנות.  
האספקטים האלה הם במידה מכרעת פועל יוצא של פריסת ההתיישבות והאוכלוסייה היהודית והערבית בארץ-ישראל.  
מבחינת בטחון קיומנו - כל יישוב יהודי הופך להיות ערך בר-הגנה. כך נקבעה מפת הארץ מעיקרה בעבר, וכך חקבע גם בעתיד. לפעמים נקבע מיקום היישוב גם מתוך שיקולי בטחון לוקאליים, אולם בעיקרו של דבר תפקידה של מערכת הבטחון (כוחות צה"ל, בסיסים, מתקנים וכו') הוא להגן על יישובים קיימים ועל מרחקי התיישבות ופיתוח פוטנציאליים.  
מבחינת אופייה היהודי והציוני של המדינה - יש להבטיח שנוכל לפתח את המפעל הציוני להשגת יעדיו, תוך הקטנת הקונפליקט היהודי-ערבי ככל האפשר.  
פריסה התיישבותית אופטימלית דרושה גם משיקולי איכות חיים במדינה וגם משיקולי בטחון: חיוני ביותר לשנות את התמונה הנוכחית של ריכוז כ-75% מהאוכלוסייה בשדרה האורבאנית, ההולכת ומתעבה ברצועת החוף.

- (4) במקביל להכנת תוכנית כוללת להתיישבות היהודית, הכרח לבחון את פריסת ההתיישבות הערבית הקיימת, הצפויה והמתוכננת. יש להניח קיומו או לפחות אפשרות קיומו של "תיק התיישבות ערבית" בכל הגזרות ועם כל המשתתפים האפשריים. זה חשוב להערכת המצב העתיד להתהוות בגבולותיה של מדינת ישראל והשלכותיו על קביעת מדיניות ההתיישבות והבטחון.
- בכל האמור לעיל, אין כדי לכפור באפשרות של שלום קרוב או רחוק עם כל מדינות ערב או עם חלקן, אולם באותה מידה אין להוציא מכלל אפשרות התגברות על מגמות התוקפנות נגדנו, המסכנות באופן מידי או לטווח ארוך את קיום המדינה ואת בטחונה.
- (5) שיקום המודעות הציונית בעם, הצבת אתגרים לפעולה, והסברה אמיתית ויעילה להכנת הצרכים החיונים של המדינה - הם חוסן דרוש במצב הנוכחי. חיסון נפשי של האוכלוסיה - סייה הוא מרכיב בטחוני ממדרגה ראשונה והוא מותנה בקיום מודעות מוצקה לגבי מטרות ויעדים. לכן ישנה חשיבות בהגדרה קולעת וממצה שתעמוד כנגד הסיסמאות הערביות: "חזרה לגבולות 67", "הזכויות הליגיטימיות של הפלשתינאים" וכו'.
- (6) תוכנית לפריסת התיישבות כוללת לטווח ארוך - היא תנאי הכרחי להערכה נכונה של השטחים הדרושים ולקביעת גבולות המדינה בכל משא ומתן. במיסמך זה נסקרו עקרונות התוכנית. יש לגשת בדחיפות לתכנון ולקביעת קדימויות ושלבי ביצוע.

א. שומרון, יהודה ובקעת-הירדן

1. כללי

התפיסה הרואה בפריסת ההתיישבות ופיזור האוכלוסייה, גורם חשוב בהבטחת מעמדה הבטחוני של המדינה, מחייבת בניית תוכנית התיישבותית שבעיקרה חורגת מהתהליכים "הטבעיים", המתרחשים והצפויים במרכזי אוכלוסייה קיימים כיום ואף מאזנת אותם.

הסתירה הקיימת בין הצרכים הבטחוניים של המדינה ומימוש יעדיה הציוניים, לבין עובדת היותה מדינה קטנה וצרת מימדים, הנשענת על רצועת חוף צרה, המאוכלסת בצפיפות, מחייבת שינוי הפיזור והעסקת מרכז הכובד מזרחה ממרכז הכובד הקיים. העתקה זו ניתנת להשגה בכמה דרכים:

- (א) הרחבת איזור החוף המיושב בכיוון מזרח מספר קילומטרים.
- (ב) התיישבות יהודית על גב ההר.
- (ג) יצירת שדרת התיישבות מקבילה לרצועת החוף בבקעת הירדן ובמדרונות המזרחיים של השומרון, הריקים כמעט מאוכלוסייה ערבית.

פריסת האוכלוסייה המוצעת כאלטרנטיבה ג', במידה ותבצע הלכה למעשה, תעמיד את ירושלים במרכז, כאשר מאמצו הפיתוח והאיכלוס יזוזו מזרחה לירושלים.

יש להבהיר שלמרות איחוד ירושלים תחת שלטון ישראל ב-1967 עדיין אין מעמדה של ירושלים כליבה של המדינה מובטח למעשה. היא אינה ממוקמת גיאוגרפית בלב היישוב היהודי בארץ, מה שאין כן לגבי מקומה בפריסת היישוב הערבי ביהודה ושומרון. הרצף העירוני הצפוף, הסמוך לירושלים והמשתרע מרמאללה ועד חברון, מכיל כ-350,000 תושבים ערבים. איזור זה שהוא ליבו של האיזור הערבי, הופך בהדרגה להיות האיזור העירוני הצפוף ביותר בארץ. גורם זה וכן האינטרסים של דתות שונות, עושים את ירושלים אובייקט ללחצים פנימיים ומדיניים בלתי פוסקים.

עיבוי ירושלים עצמה בחחומיה המוניציפאליים אומנם מגדיל את האוכלוסייה היהודית בתוכה, אולם גם תורם לעיבוי האוכלוסייה הערבית. פיתוח השידרה המזרחית באיפוא לענות הן על בעיית ההתיישבות היהודית באיזור יהודה ושומרון והן על בעיית מרכזיותה של ירושלים, והגדלת אוכלוסיית העורף של הבירה.



## פיתוח ירושלים רבתי

.2

## מוצע :

(1) להעתיק את מאמץ הפיתוח וההתישבות מזרחה, תוך הקמת שורה של ערי לוויין על שיפולי ההרים המזרחיים בקו ערד - מעלה אפרים.

הישובים העירוניים ימוקמו עקרונית לאורך "ציר המדרונות", המקביל לכביש הבקעה, היוצא בצפון באיזור בית קד-ג'נין, יורד מערבית לגלבוע לכיוון מעלה אפרים, נמשך משם לאורך התוואי הקיים עד כוכב השחר, מתפצל לירושלים (הר הצופים), ולמעלה אדומים, וממשיך לכיוון תקוע וערד. ההתישבות החקלאית בבקעה תימשך בהתאם לנתוני קרקע ומים. ההתישבות היהודית במזרח יהודה ושומרון תתפרס איפוא עקרונית לאורך שני צירים: לאורך ציר הבקעה ובסמוך לו - התישבות חקלאית בעיקר, ולאורך "ציר המדרונות" - התישבות עירונית במסות גדולות והתישבות חקלאית בהתאם לתנאים.

"ציר המדרונות" הוא ציר חשוב ביותר בתשתית התחבורה הארצית. "ערי הלוויין" והישובים לאורכו של כביש זה מתוכננים לאוכלוסייה של עד 400,000 נפש. הם ימוקמו במרחק נסיעה שלא יעלה על 60 ק"מ מירושלים וניתן לרכז שטחים מתאימים לצורך זה. כל זאת תוך עקיפת ריכוזי האוכלוסייה הערבית. המיקבצים העירוניים (8-10 במספר) יתוכננו ל-50,000 נפש כ"א.

(2) ערי הלוויין תהיינה מבוססות על תעשייה, על מפעלי תיירות ועל תעסוקה בירושלים. יש לתכנן באיזור זה אתרי תעשייה גם לתעשיות מתוחכמות וגם לתעשיות כבדות. האפשרות להסתמך במידה רבה על תעסוקה בירושלים וסביבתה הקרובה היא גורם חשוב בפרט לגבי תקופת ההתחלה של ערים אלה, אולם יש לפעול ביעילות להפניית תעשייה ומקורות תעסוקה, פרטיים וממלכתיים (תע"ש) לאיזור זה.

קירבת הערים לירושלים מצד אחד ולים-המלח מצד שני, וכן ישיבתן על הדרך המזרחית המובילה לערבה ולסיני, תאפשר פיתוח ענף התיירות. הקשרים המתוכננים עם ערד, באר-שבע ודימונה - יתרמו לביסוסה של תעשייה ושל מערכת תעסוקה המבוססת על התשלובת הכימית, על הקריה למחקר גרעיני ועל פעילות מחקר שימושי באוניברסיטאות ירושלים ובאר-שבע.

(3) יש לתכנן את הישובים העירוניים כך שתושבים יימשכו אליהם עקב היתרונות שעשויים להיות למקום בגלל הקירבה לירושלים והאפשרות להשיג איכות מגורים מעולה (בניינים חד-משפחתיים, חלקות פרטיות), העשויים למשוך גם את בני הארץ וגם עולים מארצות הרווחה.

\*\*\*\*\*  
\*\*\*\*\*  
\*\*\*\*\*

- (4) הקמת ערי הלוויין ממזרח לירושלים, תהפוך את ירושלים למרכז של אוכלוסייה יהודית, העשויה להגיע עד סוף המאה לכמיליון נפש (אקוילנטי לגוש דן). פירוש הדבר, בין השאר, התרחבות השירותים השונים בירושלים, והתבססות מוסדות ציבור בה, אשר תביא למשיכת אוכלוסייה נוספת לירושלים, ללא צורך מיוחד בתמריצים (תהליך "משיכה" במקום התיישבות ב"דחיפה").
- (5) ירושלים תיהפך לצומת דרכים מרכזית במדינה. הצירים המרכזיים שיתחברו אליה:
- (א) כביש ירושלים - ערד - דימונה, המרחק בקו אוויר בין ירושלים לערד כ-50 ק"מ. כביש זה מקצר את המרחק מירושלים לערד, דימונה, ישובי הערבה, אילת מפרץ שלמה.
- (ב) כביש ירושלים - יריחו - ים-המלח - בקעת הירדן. כביש קיים זה משמש את האוכלוסייה בבקעת הירדן ואיזור ים-המלח וכן מחבר את בית-שאן וטבריה לירושלים.
- (ג) "כביש המדרונות", ירושלים - כוכב השחר - תענך - עפולה. כביש זה יתחבר לעמק יזרעאל לנצרת ולצפת (כמו-כן יקצר את הקשר ירושלים - בקעת כנרות).
- (ד) כביש ירושלים - שכם - ג'נין קיים ומשרת את האוכלוסייה על גב ההר, ולאורכו אוכלוסייה ערבית צפופה.
- (ה) כביש ירושלים - תל-אביב קיים ומחבר את שפלת החוף עם הכירה.
- (ו) כביש ירושלים - באר-שבע (דרך בית גוברין, עמק האלה) - כביש זה יקוצר לכ-88 - 90 ק"מ, והדרך לירושלים תהיה קצרה מאשר מבאר-שבע לתל-אביב (120 ק"מ).
- (ז) הכביש הקיים ירושלים - חברון - באר-שבע קושר את איזור יהודה לכירה, ולאורכו אוכלוסייה ערבית צפופה.
- המאמצים לפיתוח ירושלים וסביבתה - חייבים להיות מופנים בראש וראשונה לישובי השידרה המזרחית. רק הסטת המאמץ ההתיישבותי לכיוון זה, במקום הדחיסה והעיכוב של העיר עצמה בגבולותיה המוניציפאליים, תקבע את מעמדה הנכון של ירושלים והתפתחותה בהתאם למטרות שקבענו לעצמנו, תמנע התפתחות שלילית ותשמש משקל נגד לתהליך הפיכתה למרכז האיזור הערבי דווקא.
- ירושלים כמרכז בין שתי השידרות המיושבות של המדינה וירושלים כצומת דרכים מרכזית במדינה - זוהי המשמעות הפיסית האמיתית שיש להקנות לירושלים כבירתה של מדינת ישראל.

3. ה ש ו מ ר ו ן

הבסיס להתיישבות יהודית בשומרון, כמו ביהודה, מעוגן בצורך לקבוע נוכחות יהודית בחבל ארץ זה, לבנות את החוליה המרכזית בשידור המזרחית ולהבטיח בכך את עתידו הפוליטי ומקומו הנכון בפריסת ההתיישבות היהודית בארץ. זה יתרום לפיזור אוכלוסייה אפקטיבי ולביצור גבולה המזרחי של המדינה באיזור זה.

התוכנית המוצעת כאן, מושתתת על פריסה פונקציונלית של אוכלוסייה יהודית אשר תענה על הצרכים הבטחוניים של המדינה מחד ועל חיזוקה של ירושלים כעיר בירה מאידך.

בנוסף לצירי התנועה הקיימים כיום בשומרון יפרצו צירי אורך ורוחב כדלהלן :

צירי רוחב (א)

- (1) ציר צפון השומרון (בקעה אל גרביה - בזק).
- (2) ציר חוצה שומרון (כפר קאסם - מעלה אפרים). ציר זה מתוכנן למעשה כך שעיקר הטיפול בו מתמקד בזירוז הביצוע.
- (3) השלמת ציר מודיעין - גבעון - מעלה אדומים.

צירי אורך (ב)

- (1) ציר סנור - מבוא חורון.
- (2) ציר ירושלים - כוכב השחר - תענך.

ההתיישבות היהודית בשומרון התרכזה בצירי האורך :

הציר המערבי - (ציר סנור - מבוא חורון) - עובר במדרונות המערביים וכולל את היישובים: סנור, שומרון, קדום, קרני שומרון, חמנת חרס - תפוח, נבי צלאח, מבוא חורון.

הצירים המזרחיים: (ציר הבקעה וציר המדרונות) כולל את ההתיישבות בבקעה מאז 1967 ואת היישובים מעלה אדומים, מבוא שילה, כוכב השחר, מעלה אפריים, גיתית, מכורה, חמרה, בקעות.

משיקולים של פיזור אוכלוסייה ובמטרה לחזק את מעמדה של ירושלים - יש לתת עדיפות ברורה לפיתוח מואץ של ההתיישבות לאורך השידור המזרחית דווקא, מה שגם שזה איזור כמעט ללא אוכלוסייה ערבית.

גם באופן טבעי וגם במכוון, יש למקם את מרכזי המקבצים על מקומות ההצטלבות של צירי הרוחב עם הצירים המזרחיים (באיזור ההצטלבויות יש למקם את המרכזים והמפעלים האזוריים).

בקטע הדרומי של הציר (בקטע ירושלים - מעלה אפרים) תתרכז אוכלוסייה עירונית אשר תקיים זיקה לירושלים ואילו החלק הצפוני שלו עד תענך יאוכלס בישובים כפריים (מושבים וקיבוצים).

בקטע הדרומי של הציר (ירושלים - מעלה אפרים), באיזור כוכב השחר (25-30 ק"מ מהר הצופים), ניתן להקים תעשיות עתירות ידע שתהיינה קשורות לאוניברסיטה בהר הצופים. בין הר הצופים למעלה אפרים תוקמנה שכונות עירוניות אשר אוכלוסייתן תעבוד בירושלים, בכוכב השחר ובמעלה אפרים.

ציר הר הצופים - מעלה אפרים יושחת על צפיפות בנייה נמוכה, וזאת במטרה לספק איכות מגורים גבוהה, תוך פריסה על שטחים נרחבים ככל האפשר.

החלק המרכזי של ציר ירושלים - גלבוע כולל את הישובים גיתית, מכורה, חמרה ובקעות, בחלק הצפוני שלו יש למקם ישובים חקלאיים נוספים, מושבים וקיבוצים.

4. י ה ו ד ה

ההתיישבות הקיימת ביהודה מתרכזת בגוש עציון, קרית-ארבע מעלה אדומים ותקוע. בישובים אלה קיימת אוכלוסייה המונה 3,500 נפש. במסגרת התוכנית הנוכחית מוצעים ארבעה צירי תנועה ואיכלוס כדלקמן:

(א) ציר-רוחב עמק האלה - מצפה שלם - הפעילות בציר זה תתמקד בשני תחומים:  
חיזוק ההתיישבות הקיימת ובניית מרכז עירוני גדול באיזור הר הורדוס ותקוע. בתחום חיזוק ההתיישבות הקיימת תנקטנה הפעילויות הבאות:

- (1) חיזוק גוש עציון ע"י הרחבת אלון שבות.
- (2) הקמת ישוב קהילתי באפרת תוך שמירת אופציה להפיכתו למרכז עירוני.
- (3) הקמת שכונות עירוניות בהצטלבות עם ציר האורך ירושלים - ערד.

(ב) ציר-רוחב ירושלים - יריחו - בהצטלבות ציר זה עם ציר המדרונות ממוקמת  
היום מעלה אדומים אשר תשמש בעתיד כעיר-לווין לירושלים. בחלק המזרחי של הציר מתוכננת הקמת ישוב קהילתי במעלה יריחו.

(ג) ציר-אורך מזרחי ירושלים - ערד - לאורך ציר תנועה מתוכנן זה, שאורכו יהיה  
כ-65 ק"מ, ימוקמו ישובים עירוניים ומרכזי תעשייה ותיירות, (מוצע להעביר חלק מהתעשייה הבטחונית ממרכז הארץ לאיזור). בהצטלבות ציר זה עם ציר הרוחב עמק האלה - מצפה שלם, באיזור תקוע, ימוקם ישוב עירוני בנוסף על הישוב הקהילתי הקיים, וכן אזורי תעשייה ותיירות בגבול מדבר יהודה ואיזור ההר. הציר המוצע יקרב את מרכזי התעשייה הכימית ומפעל האשלג לירושלים. איכלוס מסיבי של הציר באוכלוסייה יהודית, יאפשר יצירת חיץ בין האיזור המאוכלס בצפיפות כגב ההר לבין המדבר. פרט לקשר היבשתי שיווצר עם הקמת ציר זה בין ירושלים לדרום הארץ, מוצע לבחון הקמת שדה תעופה צפוני לערד במרחק של כ-40 ק"מ מירושלים.

(ד) ציר-אורך מערכי ירושלים בית-גוברין - עמק-האלה - באר-שבע. ציר זה יאפשר חיזוק נוסף לירושלים. במרכזו של הציר המוצע נבחנת עתה האפשרות להקמת ישובים באיזור נחושה - דהריה.

5. בקעת הירדן

היקף האוכלוסייה האזרחית בבקעה מגיע ל-1,200 נפש המאכלסים 15 ישובים קיימים (10 מושבים ו-5 קיבוצים), פרט לכך קיימות 3 האחזיות (למעט כוכב השחר). קצב האיכלוס של בקעת הירדן מפגר איפוא ביחס לאיזורים אחרים וביחס לרצוי מבחינת התפרסות האוכלוסייה היהודית.

אחת הסיבות העיקריות לקצב האיכלוס האיטי בבקעת הירדן הוא הקושי בפיתוח פוטנציאל המים.

הפעילות העתידה בבקעת הירדן תכלול :

- (א) הגדלת אוכלוסיית הישובים הקיימים.
- (ב) פיתוח מלוא פוטנציאל המים, לרבות פיתוח מערכות הולכה ליצירת התאמה בין מקורות המים המפותחים לבין הביקוש להם באיזורים השונים.
- (ג) הגדלת מספר הישובים בבקעה :

- הקמת שני ישובים חדשים באיזור נועימה (בין עוג'ה ליריחו).
- הקמת ישוב בין קליה ליריחו (אלמוג ב').
- הקמת ישוב בין פצאל ומשואה (רותם).
- הקמת ישובים נוספים בצפון הבקעה ובדרום - מערב הגלבוע.

פעולות האיכלוס במרכז וצפון הבקעה תסייענה בהשלמת הרצף ההתיישבותי הנדרש.

6. קווי פעולה לעתיד

כדי להגיע לנוכחות יהודית משמעותית ביהודה ושומרון ולחזק את מעמדה של ירושלים, יש לקבל את ההחלטות העקרוניות בנושאים הבאים :

(א) העדפת האזורים המוצעים לאיכלוס מבחינת הקצאת הון לפיתוח תעשייתי וחקלאי. יש להקצות לפחות 40% - 30% מכלל ההזמנות הממשלתיות בתחום המפעלים התעשייתיים לשידור המזרחית..

(ב) ריכוז מרבית הפעילות הכלכלית הציבורית בירושלים ומזרחית לה, לרבות העברת משרדי הממשלה ומפעלים ממלכתיים וציבוריים אחרים לבירה ולפרברית המזרחיים.

(ג) הפניית משאבים לעיבוי הישובים הקיימים והגברת האיכלוס בהם.

יש לגשת מיד לפירוט התכנון ליהודה ושומרון בנושאים הבאים :

- (1) תכנון תוואי צירי התנועה המוצעים והשלמת צירים קיימים.
- (2) הגדרת יעדים מבחינת היקף האוכלוסייה הגלובלי באיזורים המוצעים ותכנון התפרסותה בשטח.
- (3) תכנון התשתית הנדרשת לאוכלוסייה המיועדת.
- (4) תכנון מקומות התעסוקה לאוכלוסייה והתפרסותם בשטח.
- (5) תכנון פיתוח פוטנציאל המים באיזורים השונים.
- (6) טיפול בנושא בעלויות הקרקע.
- (7) תכנון הפיתוח החקלאי.
- (8) תכנון מרכזי תיירות באיזור.

כדי לזרז את הגשמת התוכנית הכוללת, יש לגשת לביצוע מידי בתחומים הבאים :

(1) סלילה והשלמה של צירי התנועה העיקריים :

- ציר ירושלים - כוכב-השחר - תענך.
- ציר ירושלים - ערד.
- ציר צפון השומרון.
- ציר חוצה שומרון.
- ציר מודיעין - מעלה אדומים.
- ציר עמק האלה - מצפה שלם.



(2) הכנת תוכניות מתאר והקצאת מגרשים לכנייה פרטית בישובים העירוניים המוצעים.

(3) הפניית תקציב לתכנית דיור מאסיבית בישובים הקיימים החדשים בשנתיים הקרובות.

ב. איזור הדרום

1. רצועת עזה

מטרת ההתיישבות באיזור הרצועה הינה יצירת גוש התיישבות יהודי בדרום-מערב הרצועה.

ההתיישבות משתרעת מנצר חזני בצפון מזרח ועד לגבול הבין-לאומי בדרום הרצועה. התוכנית כוללת את שלושת ישובי קטיף הקיימים, מרכז גושי ותוספת 2-3 ישובים חדשים.

המרכז הגושי יספק שירותים שאינם בתחום היכולת של הישוב הבודד ויצור מרקם איזורי, שיחזק את קיומם של הישובים היהודיים בתנאים הקשים אשר יווצרו ע"י מתן אוטונומיה לרצועה.

יש צורך חיוני בכביש מחבר בין גוש ישובים זה לבין איזור כרם שלום.

2. הרחבת ההתיישבות בנגב

התוכנית נועדה להיות צעד ראשון בפיתוח רב-מימדים של הנגב ומכוונת להוסיף ישובים באיזורים הבאים :

איזור הבשור, חולות חלוצה, בארותיים-ניצנה, מורדות הר חברון, חבל יתיר, רמת הנגב, הערבה ואיזור אילת.

מטרת התוכנית בטווח הארוך: לפתח ישובים חקלאיים בנגב לשם איכלוסו, קליטת עליה וליצירת עורף התיישבותי לישובים העירוניים.

עם העתקת בסיסי צה"ל לנגב, עולה חיוניות התוכנית, כאמצעי למניעת היווצרות צביון קסרקטיני לכל מרחבי הר הנגב, ולשם תיאום עם מטרות פריסת ההתיישבות האזרחית.

תכנון פריסת הישובים בטווח הקצר:

האיזורים שבהם מוצע להקים 25-30 ישובים בתקופת שלוש שנים, הם: איזור הבשור, הערבה, איזור ניצנה ואיזור ים-המלח.

כאזורי התיישבות בבשור מיועדים השטחים המשתרעים מזרחית לקו הגבול הבין-לאומי בין ישראל לסיני. באיזור זה מוצע להקים גוש ישובים - עיקרם חליפים לישובי פיחתת-רפיח.

באיזור הערבה הדרומית מוצעים להקמה כ-6 ישובים.

באיזור בארותיים-ניצנה - הר קרן יש להקים בטווח הקצר ישוב אחד - באר מלכה.

באיזור ים-המלח וכיכר סדום מוצעים להקמה כ-5 ישובים נוספים.

3. הערבה הדרומית

ההתיישבות המוצעת משתרעת בתחום המועצה האיזורית אילות. התוכנית מציעה פתוחו של האיזור ותוספת של כ-6 ישובים. התוכנית מושתתת על הנסיון החקלאי המעודד והמבטיח בניצול התנאים המיוחדים של הערבה ועונה על הצורך לצופף את ההתיישבות לשם מניעת הבדידות של ישובי הערבה הקיימים.

משאבי יסוד שנבחנו ונבדקו, מוכיחים כי בנוסף לישובים הקיימים יש מקום להקמת 5 ישובים בין יהל לקטורה וישוב נוסף אחד באיזור חולות תמנע - סמר.

התוכנית מבוססת על ניצול 25,000 דונם קרקע ראויה לעבוד באיזור יהל - קטורה ו-12,000 דונם באיזור חולות תמנע.

מקור המים לפיתוח האיזור הוא 15-20 קידוחים שנקדחו לאקוויפר אבן החול הנובית.

4. חבל ים-המלח, כיכר סדום ומדבר יהודה

המטרה לפעול לאיכלוס חבל ים-המלח ומדבר יהודה, תוך פיתוח היתרונות הייחודיים:  
חקלאות מיוחדת, תיירות פנים וחוץ ותיירות מרפא.

מרכיבי התוכנית :

(1) פיתוח חקלאי: תוספת של כ-5 ישובים חקלאיים, באזור נאות-הכיכר, ובחינת אפשרויות לפיתוח חקלאות מיוחדת והתיישבות בהתאם בצפון מדבר יהודה.

(2) פיתוח תיירי:

(א) השלמת פיתוח איזור עין בוקק - חמי זוהר.

(ב) פיתוח מוקד תיירי צאלים-מצדה.

(3) פיתוח עירוני:

(א) איכלוס תוואי כביש המדרונות (ירושלים-ערד) כדי ליצור רצף התיישבותי לירושלים.

(ב) יצירת עורף עירוני לפיתוח התיירי והתעשיות הקיימות. היישובים העירוניים ישובצו לאורך עורקי התחבורה: ציר האורך ירושלים-ערד ומזרחה ממנו וכן לאורך צירי הרוחב מצפה שלם-עמק האלה וערד - ים-המלח.

5. מורדות הר חברון

מטרת התוכנית: איכלוס האיזור הפרוץ במרחב המזרחי של חבל לכיש, מעדולם בצפון (מטה יהודה) ועד חבל יתיר - להב בדרוט.

היום קיימים במרחב כולו 4 ישובים כלבד: בית ניר, בית גוברין, לכיש ואמציה. התוכנית המוצעת אמורה להוציא את הישובים מכדידותם.

בדיקת המשאבים באיזור מוכיחה כי ניתן להקים ישובים נוספים במרחבים המערביים שבין בית גוברין, לכיש ואמציה, וכן בין אמציה לגוש להב.

האתרים המוצעים לבדיקה הינם:

- (1) נחושה.
- (2) רהט - במפגש נחל מרשה עם דרך הפטרולים ע"י באר רהט.
- (3) בתוך המשולש אמציה - לכיש - בית-גוברין..
- (4) אדוריים -ע"י סכר אדוריים.
- (5) תל חרקים - כ-5 ק"מ מדרום למושב לכיש.
- (6) גבעת מרשם - בין אמציה לדביר.

ג. איזור הצפון

1. רמת הגולן

התוכנית שלהלן באה לעדכן ולהשלים את תוכנית הפיתוח המקורית של רמת הגולן שהוגשה בשנת 1968.

מטרות התכנית:

(א) פריסת ישובים כפריים נוספים ברמת הגולן בהתאם לצרכים לאומיים ובטחוניים ועל בסיס משאבים כלכליים.

(ב) העלאת מספר הישובים ל-34, מהם 33 ישובים חקלאיים ומרכז עירוני אחד.

(ג) הגדלת האוכלוסייה הכוללת עד 45000 נפש.

(ד) הקמת 12 ישובים במרכז וצפון רמת הגולן והגדלת האוכלוסייה הכפרית ל-15000 נפש.

(ה) הגדלת העיר קצרין וביסוסה כישוב מרכזי בגולן והגדלת האוכלוסייה העירונית ל-30000 נפש.

פריסת הישובים תהא בשני צירי אורך וציר רוחב כדלקמן:

ציר מזרחי מנוה אטיב בצפון, דרך ישובי גוש קוניטרה, קשת יהונתן במרכז. ציר מערבי, מגוש ווסט בצפון, דרך קצרין עד למסעף גמלא ורמת מגשימים. ציר רוחב דרומי, ממבוא-חמה דרך גוש בני יהודה בואכה חספית.

## 2. הגליל המרכזי

אחד מסימני ההיכר הבולטים של הגליל המרכזי, הוא מיעוטה של האוכלוסייה היהודית בו.

עובדה זו נובעת מסיבות שונות אשר העיקריות בהן :

(1) מיעוט המשאבים הכלכליים.

(2) פריסת הבעלות הערבית.

ההתפשטות המתרחבת והולכת של אוכלוסיית המיעוטים אל מחוץ לתחומי כפריה וישוביה ופלישה אל קרקעות המדינה ושטחי אש, תביא להשמטת האחיזה היהודית במרכז הגליל ותמנע בעתיד אפשרות של פריסת ישובים יהודים.

התוכנית נועדה להבטיח ריכוזות יהודית בפועל, בגליל המרכזי.

אוכלוסיית המיעוטים באיזור זה מונה כ-100,000 נפש לעומת האוכלוסייה היהודית המונה כ-10,000 נפש בלבד.

שלבי ביצוע התוכנית :

בגלל מיגבלות חומריות ומיגבלות של כוח אדם, מוצע לבצע את התוכניות בשני שלבים:

בשלב ראשון (בטווח הקצר): הקמתם של כ-30 מצפים ע"י גרעינים קטנים לשם סגירתם של שטחים נרחבים וקיום פעילות שונות בתוכם, כגון: יערנות, נוף, צאן ומקנה.

חלקם של מצפים אלה יהפך במרוצת השנים למאחזים של קבע. מוצע לבצע התוכנית בתוך שלוש שנים, ולזרזה ככל האפשר.

בשלב שני (בטווח הארוך) מציעה התוכנית למלא חלל ריק בין גוש שגב במערב ובין גוש צלמון במזרח.

התוכנית מציעה פריסת ישובים כפריים ותפיסת שטחים בארבעה צירים הרריים שבהם מרוכזות אדמות בבעלות המדינה, כדלקמן :

ציר א' מצפון לבקעת סכנין.

ציר ב' יכלול את רכס ידפת.

ציר ג' הר טורען.

ציר ד' איזור צפורי.



3. מערכ וצפון שומרון

ההצעה שלהלן דנה ברצועה המתמשכת לאורך הקו הירוק מטול כרם בדרום ועד לתענך בצפון.

ההצעה נגזרת מעובדת ההתפרסות של רצף התישבותי ערבי בכל השטחים שבין הישובים היהודיים, דבר העשוי למנוע רצף וקשר אפשריים בעתיד בין הישובים היהודיים לבין עצמם.

ריכוז ערבי זה הולך ונעשה לריכוז גדול מבחינת עוצמת ההתפרסות ומגמות התפתחותה. אם תמשכנה המגמות הנוכחיות ושני הישובים היהודיים ישארו כבידודתם (מי עמי ונחל ריחן) ייהפך האיזור לריכוז ערבי גדול ואקסקלוסיבי עם קשר רצוף ואמיץ לכל התפתחות צפויה או בלתי צפויה ביהודה ושומרון.

החוכנית המוצעת מטפלת במרחבי הכיניים הקריטיים ומציעה מערך של מספר נקודות ישוב חדשות.

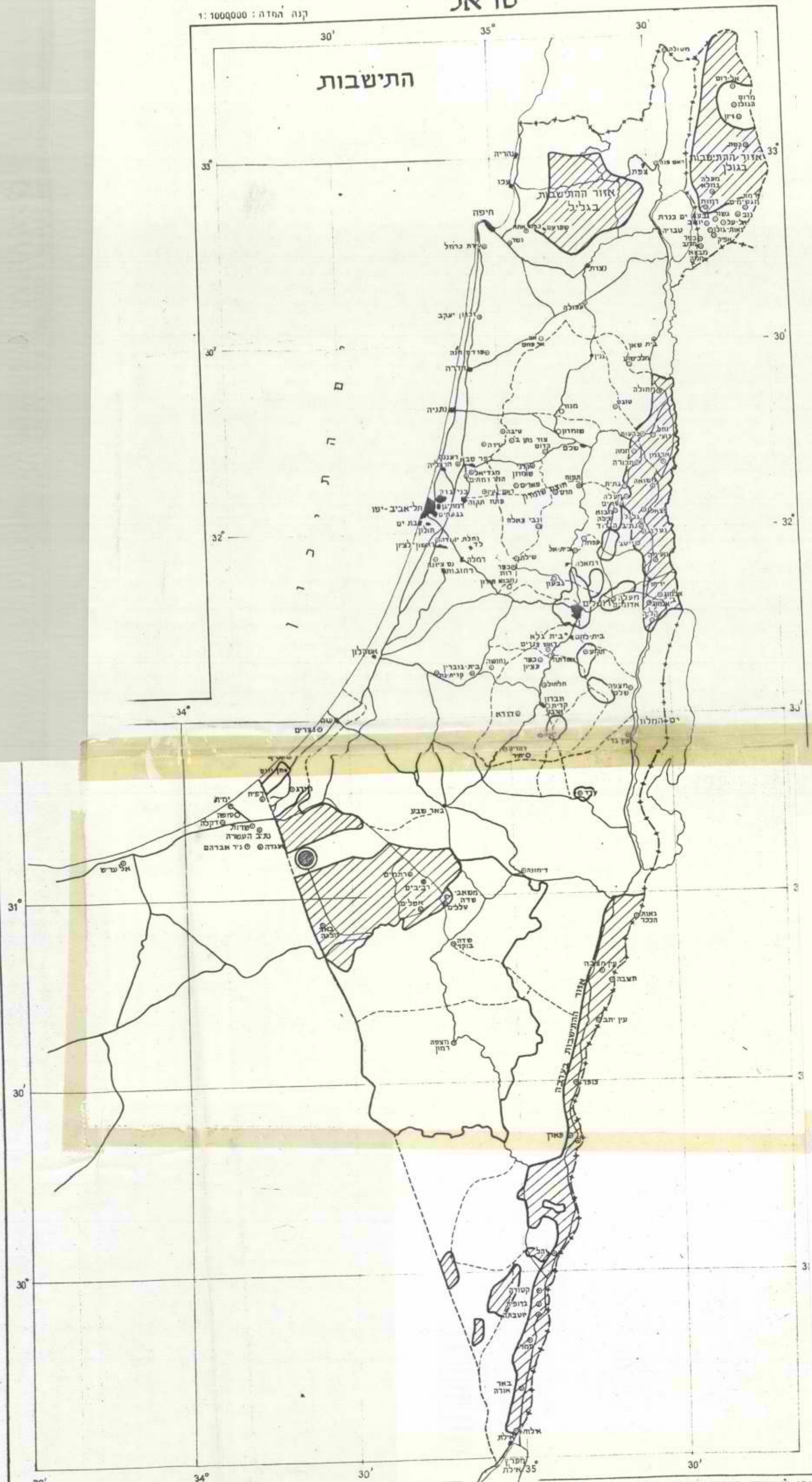
מערך הישובים המוצע משתרע לאורך שני צירים :

הציר הראשון והעיקרי הוא לאורך הקו הירוק, והציר השני הוא בין ג'נין לבין בקעה אל גרביה.

# ישראל

קנה המידה: 1:100000

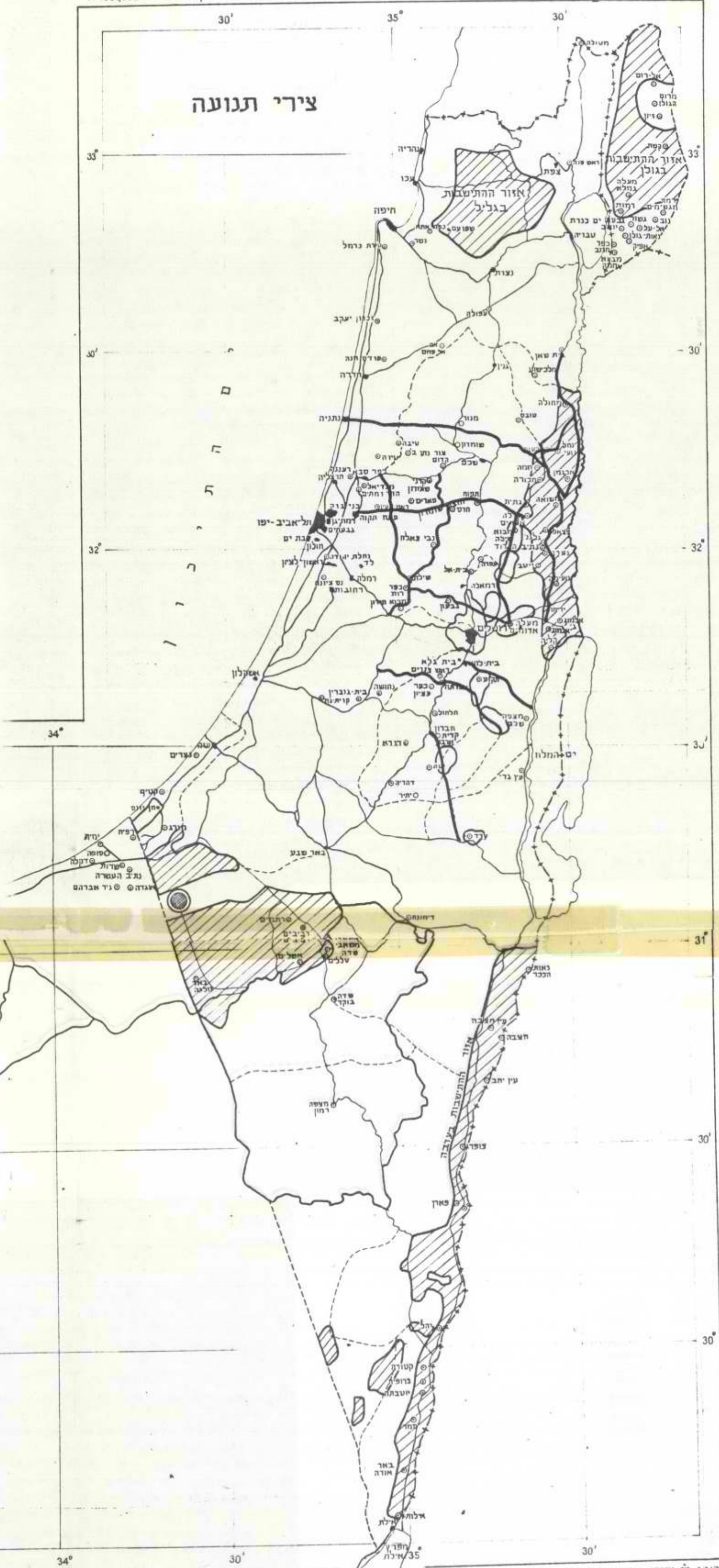
## התישבות



מבין על יחידת המפוי בנציבות החים

# ישראל

קנה המדה : 1:100000



צירי תנועה

אזור ההתיישבות בגליל

אזור ההתיישבות בגולן

חיפה

נצרת

טבריה

סג'ור

תל אביב

ירושלים

בית שמש

ביתר עמרם

רמת השרון

תל אביב

רמת השרון

בית שמש

ביתר עמרם

רמת השרון

תל אביב

ירושלים

בית שמש

ביתר עמרם

רמת השרון

תל אביב

ירושלים

בית שמש

ביתר עמרם

רמת השרון

תל אביב

ירושלים

בית שמש

ביתר עמרם

רמת השרון

תל אביב

ירושלים

בית שמש

ביתר עמרם

רמת השרון

תל אביב

ירושלים

בית שמש

ביתר עמרם

רמת השרון

תל אביב

ירושלים

הוכן על ידי המפ"ח המפ"ח בנציבות הח"מ

מדינת ישראל  
משרד החקלאות

תוכנית פריסת ההתיישבות

נובמבר 1978

מדינת ישראל  
משרד החקלאות

תוכנית פריסת ההתיישבות

נובמבר 1978

### הנחות יסוד ומגמות

(1) תוכנית כוללת לפריסת ההתיישבות במדינת ישראל, חייבת להתבסס על יעדים והערכות מצב לטווח ארוך, ולגזור מזה את שלבי הביניים והמטרות הקרובות לגבי האיזורים השונים. בלי שיתקיים תנאי זה - אין וודאות לגבי הצעדים המיידיים וכן לוקים החינוך וההסברה, שהם הבסיס למודעות ציונית.

(2) מטרת היסוד של הציונות: ריכוז העם היהודי בביתו הלאומי - ארץ-ישראל. כל תוכנית פריסה התיישבותית חייבת להתבסס על היעד של הגדלת האוכלוסיה היהודית בארץ-ישראל במהירות האפשרית לפחות כפליים ממספרה כיום.

בראייה כוללת וארוכת-טווח, חייבים לראות את ההישגים שהושגו עד עתה בארץ - רק כתחילת הדרך.

(3) הגורמים הקובעים בכל צעד הננקט להבטחת עתידה של מדינת ישראל הם :

בטחון הקיום.

אופייה היהודי-ציוני ואיכות החיים במדינה.

יחסי ישראל והתפוצות והעליה לארץ.

מערכת היחסים עם ערביי ארץ ישראל והמדינות השכנות.

האספקטים האלה הם במידה מכרעת פועל יוצא של פריסת ההתיישבות והאוכלוסייה היהודית והערבית בארץ-ישראל.

מבחינת בטחון קיומנו - כל יישוב יהודי הופך להיות ערך בר-הגנה. כך נקבעה מפת

הארץ מעיקרה בעבר, וכך תקבע גם בעתיד. לפעמים נקבע מיקום היישוב גם מתוך

שיקולי בטחון לוקאליים, אולם בעיקרו של דבר תפקידה של מערכת הבטחון (כוחות

צה"ל, בסיסים, מתקנים וכו') הוא להגן על יישובים קיימים ועל מרחקי התיישבות

ופיתוח פוטנציאליים.

מבחינת אופייה היהודי והציוני של המדינה - יש להבטיח שנוכל לפתח את המפעל

הציוני להשגת יעדיו, תוך הקטנת הקונפליקט היהודי-ערבי ככל האפשר.

פריסה התיישבותית אופטימלית דרושה גם משיקולי איכות חיים במדינה וגם משיקולי

בטחון: חיוני ביותר לשנות את התמונה הנוכחית של ריכוז כ-75% מהאוכלוסייה

בשדרה האורבאנית, ההולכת ומתעבה ברצועת החוף.

(4) במקביל להכנת תוכנית כוללת להתיישבות היהודית, הכרח לבחון את פריסת ההתיישבות הערבית הקיימת, הצפויה והמתוכננת. יש להניח קיומו או לפחות אפשרות קיומו של "תיק התיישבות ערבית" בכל הגזרות ועם כל המשתתפים האפשריים. זה חשוב להערכת המצב העתיד להתהוות בגבולותיה של מדינת ישראל והשלכותיו על קביעת מדיניות ההתיישבות והבטחון.

בכל האמור לעיל, אין כדי לכפור באפשרות של שלום קרוב או רחוק עם כל מדינות ערב או עם חלקן, אולם באותה מידה אין להוציא מכלל אפשרות התגברות על מגמות התוקפנות נגדנו, המסכנות באופן מיידי או לטווח ארוך את קיום המדינה ואת בטחונה.

(5) שיקום המודעות הציונית בעם, הצבת אתגרים לפעולה, והסברה אמיתית ויעילה להכנת הצרכים החיוניים של המדינה - הם חוסן דרוש במצב הנוכחי. חיטון נפשי של האוכלוסייה הוא מרכיב בטחוני ממדרגה ראשונה והוא מותנה בקיום מודעות מוצקה לגבי מטרות ויעדים. לכן ישנה חשיבות בהגדרה קולעת וממצה שתעמוד כנגד הסיסמאות הערביות: "חזרה לגבולות 67", הזכויות הליגיטימיות של הפלשתינאים" וכו'.

(6) תוכנית לפריסת התיישבות כוללת לטווח ארוך - היא תנאי הכרחי להערכה נכונה של השטחים הדרושים ולקביעת גבולות המדינה בכל משא ומתן. במיסמך זה נסקרו עקרונות התוכנית. יש לגשת בדחיפות לתכנון ולקביעת קדימויות ושלבי ביצוע.





התפיסה הרואה בפריסת ההתישבות ופזור האוכלוסיה, גורם חשוב בהבטחת מעמדה הבטחוני של המדינה, מחייבת בגינת תכנית התישבות החורגת בעקרה מהתהליכים הסטיכיים המתרחשים והצפויים במרכזי האוכלוסיה ובשדרה המערבית.

קיימת סתירה חריפה בין הצרכים הבטחוניים של ישראל לבין היותה מדינה צרת מימדים וקטנה, הנשענת על רצועת חוף צרה ומאוכלסת בצפיפות. סתירה זו פוגעת לא רק בצרכים הבטחוניים אלא אף ביעדיה הציוניים של המדינה ולכן היא מחייבת העתקת מרכז הכובד של האכלוס מזרחה.

פריסה זו מזרחה צריכה להשיג ארבעת יעדים מרכזיים:

(א) יצירת עומק התישבותי, ע"י פריסה לאורך שידרה מרכזית בין הירדן לקו הירוק, שתתבסס על ישובים - עיקרם בצמתות, שיחלשו על שטחים בעלי חשיבות אסטרטגית.

(ב) ביצור גבולה המזרחי של המדינה ע"י פריסה לאורך שידרה מזרחית. פריסה זו תמנע גם רצף ערבי מאוכלס ממזרחו של הירדן ועד לקו הירוק.

(ג) הקניית השליטה בגב ההר לישראל, ע"י חיבור רצועות האורך בקווי רוחב, לשם יצירת קשר תחבורתי ורצף קרקעות בין ישראל בגבולות הקו הירוק והיישובים היהודיים, מעבר לו.

(ד) הטיית מאזן האוכלוסיה במטרופולין של ירושלים לטובת היהודים, ע"י יצירת רצף התישבות יהודית ממזרח לירושלים, בין ערד, גוש עציון ומעלה אפריים.

יש להבהיר שלמרות איחוד ירושלים תחת שלטון ישראל ב-1967 עדיין אין מעמדה של ירושלים כליבה של המדינה מובטח למעשה. היא אינה ממוקמת גיאוגרפית בלב היישוב היהודי בארץ, מה שאין כן לגבי מקומה בפריסת היישוב הערבי ביהודה ושומרון. הרצף העירוני הצפוף, הסמוך לירושלים והמשתרע מרמאללה ועד חברון, מכיל כ-350.000 תושבים ערבים. איזור זה שהוא ליבו של האיזור הערבי, הופך בהדרגה להיות האיזור העירוני הצפוף ביותר בארץ. גורם זה וכן האינטרסים של דתות שונות, עושים את ירושלים אובייקט ללחצים פיסים ומדיניים בלתי פוסקים.

עיבוי ירושלים עצמה כתחומיה המוניציפאליים אומנם מגדיל את האוכלוסייה היהודית בתוכה, אולם גם תורם לעיבוי האוכלוסייה הערבית. פיתוח השידרה המזרחית באיפוא, לענות הן על בעיית ההתישבות היהודית באיזור יהודה ושומרון והן על בעיית מרכזיותה של ירושלים, והגדלת אוכלוסיית העורף של הבירה.

2. פיתוח ירושלים רבתי

מ ו צ ע :

(1) להעתיק את מאמץ הפיתוח וההתישבות מזרחה, תוך הקמת שורה של ערי לוויין על שיפולי ההרים המזרחיים בקו ערד - גוש עציון - מעלה אפריים.

היישובים העירוניים ימוקמו עקרונית לאורך "ציר המדרונות", המקביל לכביש הבקעה, היוצא בצפון באיזור בית קד-ג'נין, יורד מערבית לגלבוע לכיוון מעלה אפרים, נמשך משם לאורך התוואי הקיים עד כוכב השחר, מתפצל לירושלים (הר הצופים), ולמעלה אדומים, וממשיך לכיוון תקוע וערד. ההתישבות החקלאית בבקעה תימשך בהתאם לנתוני קרקע ומים. ההתישבות היהודית במזרח יהודה ושומרון תתפרס איפוא עקרונית לאורך שני צירים: לאורך ציר הבקעה וכסמוך לו - התישבות חקלאית בעיקר, ולאורך "ציר המדרונות" - התישבות עירונית כמסות גדולות והתישבות חקלאית בהתאם לתנאים.

"ציר המדרונות" הוא ציר חשוב ביותר בתשתית התחבורה הארצית. "ערי הלוויין" והיישובים לאורכו של כביש זה מתוכננים לאוכלוסייה של עד 400,000 נפש. הם ימוקמו במרחק נסיעה שלא יעלה על 60 ק"מ מירושלים וניתן לרכז שטחים מתאימים לצורך זה. כל זאת תוך עקיפת ריכוזי האוכלוסייה הערבית. המיקבצים העירוניים (8-10 במספר) יתוכננו ל-50,000 נפש כ"א.

(2) ערי הלוויין תהיינה מבוססות על תעשייה, על מפעלי תיירות ועל תעסוקה בירושלים. יש לתכנן באיזור זה אתרי תעשייה גם לתעשיות מתוחכמות וגם לתעשיות כבדות. האפשרות להסתמך במידה רבה על תעסוקה בירושלים וסביבתה הקרובה היא גורם חשוב בפרט לגבי תקופת ההתחלה של ערים אלה, אולם יש לפעול ביעילות להפניית תעשייה ומקורות תעסוקה, פרטיים וממלכתיים (תע"ש) לאיזור זה.

קירבת הערים לירושלים מצד אחד וליים-המלח מצד שני, וכן ישיבתן על הדרך המזרחית המובילה לערבה ולסיני, תאפשר פיתוח ענף התיירות. הקשרים המתוכננים עם ערד, באר-שבע ודימונה - יתרמו לביסוסה של תעשייה ושל מערכת תעסוקה המבוססת על התשלובת הכימית, על הקריה למחקר גרעיני ועל פעילות מחקר שימושי באוניברסיטאות ירושלים ובאר-שבע.

(3) יש לתכנן את היישובים העירוניים כך שתושבים יימשכו אליהם עקב היתרונות שעשויים להיות למקום בגלל הקירבה לירושלים והאפשרות להשיג איכות מגורים מעולה (בניינים חד-משפחתיים, חלקות פרטיות), העשויים למשוך גם את בני הארץ וגם עולים מארצות הדרווחה.

- (4) הקמת ערי הלוויין ממזרח לירושלים תהפוך את ירושלים למרכז של אוכלוסייה יהודית, העשויה להגיע עד סוף המאה לכמיליון נפש (אקוילונטי לגוש דן). פירוש הדבר, בין השאר, התרחבות השירותים השונים בירושלים, והתבססות מוסדות ציבור בה, אשר תביא למשיכת אוכלוסייה נוספת לירושלים, ללא צורך מיוחד בתמריצים (תהליך "משיכה" במקום התיישבות ב"דחיפה").
- (5) ירושלים תיהפך לצומת דרכים מרכזית במדינה. הצירים המרכזיים שיתחברו אליה:
- (א) כביש ירושלים - ערד - דימונה, המרחק בקו אוויר בין ירושלים לערד כ-50 ק"מ. כביש זה מקצר את המרחק מירושלים לערד, דימונה, ישובי הערבה, אילת מפרץ שלמה.
- (ב) כביש ירושלים - יריחו - ים-המלח - בקעת הירדן. כביש קיים זה משמש את האוכלוסייה בבקעת הירדן ואיזור ים-המלח וכן מחבר את בית-שאן וטבריה לירושלים.
- (ג) "כביש המדרונות", ירושלים - כוכב השחר - תענך - עפולה. כביש זה יתחבר לעמק יזרעאל לנצרת ולצפת (כמו-כן יקצר את הקשר ירושלים - בקעת כנרות).
- (ד) כביש ירושלים - שכם - ג'נין קיים ומשרת את האוכלוסייה על גב ההר, ולאורכו אוכלוסייה ערבית צפופה.
- (ה) כביש ירושלים - תל-אביב קיים ומחבר את שפלת החוף עם הכירה.
- (ו) כביש ירושלים - באר-שבע (דרך בית גוברין, עמק האלה) - כביש זה יקוצר לכ-88 - 90 ק"מ, והדרך לירושלים תהיה קצרה מאשר מבאר-שבע לתל-אביב (120 ק"מ).
- (ז) הכביש הקיים ירושלים - חברון - באר-שבע קושר את איזור יהודה לכירה, ולאורכו אוכלוסייה ערבית צפופה.
- המאמצים לפיתוח ירושלים וסביבתה - חייבים להיות מופנים בראש וראשונה לישובי השידרה המזרחית. רק הסטת המאמץ ההתיישבותי לכיוון זה, במקום הדחיסה והעיכוי של העיר עצמה בגבולותיה המוניציפאליים, תקבע את מעמדה הנכון של ירושלים והתפתחותה בהתאם למטרות שקבענו לעצמנו, תמנע התפתחות שלילית ותשמש משקל נגד לתהליך הפיכתה למרכז האיזור הערבי דווקא.
- ירושלים כמרכז בין שתי השידרות המיושבות של המדינה, המערבית והמזרחית, וירושלים כצומת דרכים מרכזית במדינה - זוהי המשמעות הפיסית האמיתית שיש להקנות לירושלים כבירתה של מדינת ישראל.

### 3. ה ש ו מ ר ו ן

הבסיס להתיישבות יהודית בשומרון מושתת על כמה צרכים חיוניים:

- (א) מתן עומק אסטרטגי למדינת ישראל.
- (ב) עצירת מגמות ההתפרסות של הגוש הערבי הצפוף מערבה, אל עבר איזוריה הצרים של המדינה.
- (ג) קביעת נוכחות יהודית בחבל ארץ זה.
- (ד) ביצור גבול המדינה ממזרח לקו הירוק.

פריסה כזאת תתרום להענקת מרכז הכובד של הפעילות היהודית בא"י מן השידרה המערבית אל השידרה המרכזית ותהווה ציר מחבר בין השידרה המזרחית ומדינת ישראל. כמו"כ צריכה פריסה זאת לגרום לאזון בפזור האוכלוסייה אשר 75% ממנה מתרכזת היום בשידרה המערבית.

בשידרה המרכזית הוקמו עד כה 11 ישובים קהילתיים עירוניים (דוּתן, סנור, מעלה נחל, שומרון, קדומים, קרני שומרון, אלקנה, חרס, תפוח נוה צוף ובית חורון עליון). אוכלוסייתם של ישובים אלה תנוע בין אלפים ספורים לישוב (קדומים, נוה צוף) ובין רבבות יהודים לישוב (חרס, סנור, קרני שומרון).

בנוסף לצירי התנועה הקיימים כיום בשומרון יפרצו צירי אורך ורוחב כדלהלן:

#### (א) צירי רוחב

- (1) ציר צפון השומרון (חדרה - נחל חביבה - סנור - טובאס - בקעות).
- (2) ציר חוצה שומרון (כפר קאסם - מעלה אפרים). ציר זה מתוכנן למעשה כך שעיקר הטיפול בו מתמקד בזירוז הביצוע.
- (3) השלמת ציר מודיעין - גבעון - מעלה אדומים.

#### (ב) צירי אורך

- (1) ציר סנור - מבוא חורון.
- (2) ציר ירושלים - כוכב השחר - תענך.

ההתיישבות היהודית בשומרון התרכזת בצירי האורך:

הציר המערבי - (ציר סנור - מבוא חורון) - עובר במדרונות המערביים וכולל את היישובים: סנור, שומרון, קדום, קרני שומרון, תמנת חרס - תפוח, נבי צלאח, מבוא חורון.

הצירים המזרחיים: (ציר הבקעה וציר המדרונות) כולל את ההתיישבות בבקעה מאז 1967 ואת היישובים מעלה אדומים, מבוא שילה, כוכב השחר, מעלה אפרים, גיתית, מכורה, חמרה, בקעות.

גם באופן טבעי וגם במכוון, יש למקם את מרכזי המקבצים על מקומות ההצטלכות של צירי הרוחב עם הצירים המזרחיים (באיזור ההצטלכויות יש למקם את המרכזים והמפע-לים האזוריים).

בקטע הדרומי של הציר (בקטע ירושלים - מעלה אפרים) תחרוז אוכלוסייה עירונית אשר תקיים זיקה לירושלים ואילו החלק הצפוני שלו עד תענך יאוכלס בישובים כפריים (מושבים וקיבוצים).

בקטע הדרומי של הציר (ירושלים - מעלה אפרים), באיזור כוכב השחר (30-25 ק"מ מהר הצופים), ניתן להקים תעשיות עתירות ידע שתהיינה קשורות לאוניברסיטה בהר הצופים. בין הר הצופים למעלה אפרים תוקמנה שכונות עירוניות אשר אוכלוסייתן תעבוד בירו-שלים, בכוכב השחר ובמעלה אפרים.

ציר הר הצופים - מעלה אפרים יושתת על צפיפות בנייה נמוכה, וזאת במטרה לספק איכות מגורים גבוהה, תוך פריסה על שטחים נרחבים ככל האפשר.

החלק המרכזי של ציר ירושלים - גלבוע כולל את הישובים גיתית, מכורה, חמרה ובקעות. בחלק הצפוני שלו יש למקם ישובים חקלאיים נוספים, מושבים וקיבוצים.

4. י ה ו ד ה

ההתיישבות הקיימת ביהודה מתרכזת בגוש עציון, קרית-ארבע מעלה אדומים ותקוע. ביישובים אלה קיימת אוכלוסייה המונה 3,500 נפש. במסגרת התוכנית הנוכחית מוצעים ארבעה צירי תנועה ואיכלוס כדלקמן:

(א) ציר-רוחב עמק האלה - מצפה שלם - הפעילות בציר זה תתמקד בשני תחומים: חיזוק ההתיישבות הקיימת ובניית מרכז עירוני גדול באיזור הר הורדוס ותקוע. בתחום חיזוק ההתיישבות הקיימת תנקטנה הפעילויות הבאות:

(1) חיזוק גוש עציון ע"י הרחבת אלוף שבות.

(2) הקמת ישוב קהילתי באפרת תוך שמירת אופציה להפיכתו למרכז עירוני.

(3) הקמת שכונות עירוניות בהצטלבות עם ציר האורך ירושלים - ערד.

(ב) ציר-רוחב ירושלים - יריחו - בהצטלבות ציר זה עם ציר המדרונות ממוקמת היום מעלה אדומים אשר תשמש בעתיד כעיר-לווין לירושלים. בחלק המזרחי של הציר מתוכננת הקמת ישוב קהילתי במעלה יריחו.

(ג) ציר-אורך מזרחי ירושלים - ערד - לאורך ציר תנועה מתוכנן זה, שאורכו יהיה כ-65 ק"מ, ימוקמו יישובים עירוניים ומרכזי תעשייה ותיירות, (מוצע להעביר חלק מהתעשייה הכטחונית ממרכז הארץ לאיזור). בהצטלבות ציר זה עם ציר הרוחב עמק האלה - מצפה שלם, באיזור תקוע, ימוקם ישוב עירוני בנוסף על הישוב הקהילתי הקיים, וכן אזורי תעשייה ותיירות בגבול מדבר יהודה ואיזור ההר.

הציר המוצע יקרב את מרכזי התעשייה הכימית ומפעל האשלג לירושלים. איכלוס מסיבי של הציר באוכלוסייה יהודית, יאפשר יצירת חיץ בין האיזור המאוכלס בצפיפות בגב ההר לבין המדבר. פרט לקשר היבשתי שיווצר עם הקמת ציר זה בין ירושלים לדרום הארץ, מוצע לבחון הקמת שדה תעופה צפוני לערד במרחק של כ-40 ק"מ מירושלים.

(ד) ציר-אורך מערבי ירושלים בית-גוברין - עמק-האלה - באר-שבע. ציר זה יאפשר חיזוק נוסף לירושלים. במרכזו של הציר המוצע נבחנת עתה האפשרות להקמת יישובים באיזור נחושה - דהריה.

5. בקעת הירדן

היקף האוכלוסייה האזרחית בבקעה מגיע ל-1,200 נפש המאכלסים 15 ישובים קיימים (10 מושבים ו-5 קיבוצים), פרט לכך קיימות 3 האחזיות (למעט כוכב השחר). קצב האיכלוס של בקעת הירדן מפגר איפוא ביחס לאיזורים אחרים וביחס לרצוי מבחינת התפרסות האוכלוסייה היהודית.

אחת הסיבות העיקריות לקצב האיכלוס האיטי בבקעת הירדן הוא הקושי בפיתוח פוטנציאל המים.

הפעילות העתידה בבקעת הירדן תכלול :

- (א) הגדלת אוכלוסיית הישובים הקיימים.
- (ב) פיתוח מלוא פוטנציאל המים, לרבות פיתוח מערכות הולכה ליצירת התאמה בין מקורות המים המפותחים לבין הביקוש להם באיזורים השונים.
- (ג) הגדלת מספר הישובים בבקעה :

- הקמת שני ישובים חדשים באיזור נועימה (בין עוג'ה ליריחו).
- הקמת ישוב בין קליה ליריחו (אלמוג ב').
- הקמת ישוב בין פצאל ומשואה (רותם).
- הקמת ישובים נוספים בצפון הבקעה ובדרום - מערב הגלבוע.

פעולות האיכלוס במרכז וצפון הבקעה תסייענה בהשלמת הרצף ההתיישבותי הנדרש.

6. קווי פעולה לעתיד

כדי להגיע לנוכחות יהודית משמעותית ביהודה ושומרון, לחזק את מעמדה של ירושלים ולבלום את ההתפשטות הערבית מערבה, יש לקבל את ההחלטות העקרוניות בנושאים הבאים:

(א) העדפת האזורים המוצעים לאיכלוס מבחינת הקצאת הון לפיתוח תעשייתי וחקלאי. יש להקצות לאיזורים אלה לפחות 40% - 30% מכלל ההזמנות הממשלתיות בתחום המפעלים התעשייתיים.

(ב) ריכוז מרבית הפעילות הממשלתית בירושלים, לרבות העברת משרדי הממשלה ומפעלים ממלכתיים וציבוריים אחרים לבירה ולפרבריה המזרחיים.

(ג) הפניית משאבים לעיבוי הישובים הקיימים ביהודה, בשומרון ובבקעה והגברת האיכלוס בהם.

יש לגשת מיד לפירוט התכנון ליהודה ושומרון בנושאים הבאים:

- (1) תכנון תוואי צירי התנועה המוצעים והשלמת צירים קיימים.
- (2) הגדרת יעדים מבחינת היקף האוכלוסייה הגלובלי באיזורים המוצעים ותכנון התפרסותה בשטח.
- (3) תכנון התשתית הנדרשת לאוכלוסייה המיועדת.
- (4) תכנון מקומות התעסוקה לאוכלוסייה והתפרסותם בשטח.
- (5) תכנון פיתוח פוטנציאל המים באיזורים השונים.
- (6) טיפול בנושא בעלויות הקרקע.
- (7) תכנון הפיתוח החקלאי.
- (8) תכנון מרכזי תיירות באיזור.

כדי לזרז את הגשמת התוכנית הכוללת, יש לגשת לביצוע מידי בתחומים הבאים:

(1) סלילה והשלמה של צירי התנועה העיקריים:

- ציר ירושלים - כוכב השחר - תענך.

- ציר ירושלים - ערד.

- ציר צפון השומרון.

- ציר חוצה שומרון.

- ציר מודיעין - מעלה אדומים.

- ציר עמק האלה - מצפה שלם.



(2) הכנת תוכניות מתאר והקצאת מגרשים לבנייה פרטית בישובים העירוניים המוצעים.

(3) הפניית תקציב לתכנית דיור מאסיבית בישובים הקיימים החדשים בשנתיים הקרובות.

ב. איזור הדרום

1. רצועת עזה

מטרת ההתיישבות באיזור הרצועה הינה יצירת גוש התיישבות יהודי בדרום-מערב הרצועה.

ההתיישבות משתרעת מנצר חזני בצפון מזרח ועד לגבול הבין-לאומי בדרום הרצועה.

התוכנית כוללת את שלושת ישובי קטיף הקיימים, מרכז גושי ותוספת 2-3 ישובים חדשים.

המרכז הגושי יספק שירותים שאינם בתחום היכולת של הישוב הכודד ויצור מרקם איזורי, שיחזק את קיומם של הישובים היהודיים בתנאים הקשים אשר יוצרו ע"י מתן אוטונומיה לרצועה.

יש צורך חיוני בכביש מחבר בין גוש ישובים זה לבין איזור כרם שלום.

2. הרחבת ההתיישבות בנגב

התוכנית נועדה להיות צעד ראשון בפיתוח רב-מימדים של הנגב ומכוונת להוסיף ישובים באיזורים הבאים :

איזור הבשור, חולות חלוצה, בארותיים-ניצנה, מורדות הר חכרון, חבל יתיר, רמת הנגב, הערבה ואיזור אילת.

מטרת התוכנית בטווח הארוך: לפתח ישובים חקלאיים בנגב לשם איכלוסו, קליטת עליה וליצירת עורף התיישבותי לישובים העירוניים.

עם העתקת בסיסי צה"ל לנגב, עולה חיוניות התוכנית, כאמצעי למניעת היווצרות צביון קסרקטיני לכל מרחבי הר הנגב, ולשם תיאום עם מטרות פריסת ההתיישבות האזרחית.

הכנון פריסת הישובים בטווח הקצר:

האיזורים שבהם מוצע להקים 25-30 ישובים בתקופת שלוש שנים, הם: איזור הבשור, הערבה, איזור ניצנה ואיזור ים-המלח.

כאזורי התיישבות בבשור מיועדים השטחים המשתרעים מזרחית לקו הגבול הבין-לאומי בין ישראל לסיני. באיזור זה מוצע להקים גוש ישובים - עיקרם חליפים לישובי פיתחת-רפיח.

באיזור הערבה הדרומית מוצעים להקמה כ-6 ישובים.

באיזור בארותיים-ניצנה - הר קרן יש להקים בטווח הקצר ישוב אחד - באר מלכה.

באיזור ים-המלח וכיכר סדום מוצעים להקמה כ-5 ישובים נוספים.

3. הערבה הדרומית

ההתישכות המוצעת משתרעת בתחום המועצה האיזורית אילוח. התוכנית מציעה פתוח של האיזור ותוספת של כ-6 ישובים. התוכנית מושתתת על הנסיון החקלאי המעורר והמבטיח בניצול התנאים המיוחדים של הערבה ועונה על הצורך לצופף את ההתישכות לשם מניעת הבדידות של ישובי הערבה הקיימים.

משאבי יסוד שנבחנו ונבדקו, מוכיחים כי בנוסף לישובים הקיימים יש מקום להקמת 5 ישובים בין יהל לקטורה וישוב נוסף אחד באיזור חולות תמנע - סמר.

התוכנית מבוססת על ניצול 25,000 דונם קרקע ראויה לעבוד באיזור יהל - קטורה ו-12,000 דונם באיזור חולות תמנע.

מקור המים לפיתוח האיזור הוא 15-20 קידוחים שנקדחו לאקוויפר אבן החול הנובית.

4. חבל ים-המלח, כיכר סדום ומדבר יהודה

המטרה לפעול לאיכלוס חבל ים-המלח ומדבר יהודה, תוך פיתוח היתרונות הייחודיים:  
חקלאות מיוחדת, תיירות פנים וחוף ותיירות מרפא.

מרכיבי התוכנית :

(1) פיתוח חקלאי: תוספת של כ-5 ישובים חקלאיים, באזור נאות-הכיכר, ובחינת אפשרויות לפיתוח חקלאות מיוחדת והתיישבות בהתאם בצפון מדבר יהודה.

(2) פיתוח תיירי:

(א) השלמת פיתוח איזור עין בוקק - חמי זוהר.

(ב) פיתוח מוקד תיירי צאלים-מצדה.

(3) פיתוח עירוני:

(א) איכלוס תוואי כביש המדרונות (ירושלים-ערד) כדי ליצור רצף התיישבותי לירושלים.

(ב) יצירת עורף עירוני לפיתוח התיירי והתעשיות הקיימות. היישובים העירוניים ישובצו לאורך עורקי התחבורה: ציר האורך ירושלים-ערד ומזרחה ממנו וכן לאורך צירי הרוחב מצפה שלם-עמק האלה וערד - ים-המלח.

5. מורדות הר חברון

מטרת התוכנית: איכלוס האיזור הפרוץ במרחב המזרחי של חבל לכיש, מעדולם בצפון (מטה יהודה) ועד חבל יתיר - להב בדרוט.

היום קיימים במרחב כולו 4 ישובים בלבד: בית ניר, בית גוברין, לכיש ואמציה. התוכנית המוצעת אמורה להוציא את הישובים מבדידותם.

בדיקת המשאבים באיזור מוכיחה כי ניתן להקים ישובים נוספים במרחבים המערביים שבין בית גוברין, לכיש ואמציה, וכן בין אמציה לגוש להב.

האתרים המוצעים לבדיקה הינם:

- (1) נחושה.
- (2) רהט - במפגש נחל מרשה עם דרך הפטרולים ע"י באר רהט.
- (3) בתוך המשולש אמציה - לכיש - בית גוברין.
- (4) אדורייה - ע"י סכר אדורייה.
- (5) תל חרקים - כ-5 ק"מ מדרום למושב לכיש.
- (6) גבעת מרשם - בין אמציה לדביר.

ג. איזור הצפון

רמת הגולן .1

התוכנית שלהלן באה לעדכן ולהשלים את תוכנית הפיתוח המקורית של רמת הגולן שהוגשה בשנת 1968.

מטרות התכנית:

(א) פריסת ישובים כפריים נוספים ברמת הגולן בהתאם לצרכים לאומיים ובטחוניים ועל בסיס משאבים כלכליים.

(ב) העלאת מספר הישובים ל-34, מהם 33 ישובים חקלאיים ומרכז עירוני אחד.

(ג) הגדלת האוכלוסייה הכוללת עד 45000 נפש.

(ד) הקמת 12 ישובים במרכז וצפון רמת הגולן והגדלת האוכלוסייה הכפרית ל-15000 נפש.

(ה) הגדלת העיר קצרין וביסוסה כישוב מרכזי בגולן והגדלת האוכלוסייה העירונית ל-30000 נפש.

פריסת הישובים תהא בשני צירי אורך וציר רוחב כדלקמן:

ציר מזרחי מנוה אטיב בצפון, דרך ישובי גוש קוניטרה, קשת יהונתן במרכז. ציר מערבי, מגוש ווסט בצפון, דרך קצרין עד למסעף גמלא ורמת מגשימים. ציר רוחב דרומי, ממבוא-חמה דרך גוש בני יהודה כואכה חספית.

2. הגליל המרכזי

אחד מסימני ההיכר הבולטים של הגליל המרכזי, הוא מיעוטה של האוכלוסיה היהודית בו.

עובדה זו נובעת מסיבות שונות אשר העיקריות בהן :

(1) מיעוט המשאבים הכלכליים.

(2) פריסת הבעלות הערבית.

ההתפשטות המתרחבת והולכת של אוכלוסית המיעוטים אל מחוץ לתחומי כפריה וישוביה ופלישה אל קרקעות המדינה ושטחי אש, חביא להשמטת האחיזה היהודית במרכז הגליל ותמנע בעתיד אפשרות של פריסת ישובים יהודים.

התוכנית נועדה להבטיח ריכוזות יהודית בפועל, בגליל המרכזי.

אוכלוסיית המיעוטים באיזור זה מונה כ-100,000 נפש לעומת האוכלוסייה היהודית המונה כ-10,000 נפש בלבד.

שלבי ביצוע התוכנית :

בגלל מיגבלות חומריות ומיגבלות של כוח אדם, מוצע לבצע את התוכניות בשני שלבים:

בשלב ראשון (בטווח הקצר): הקמתם של כ-30 מצפים ע"י גרעינים קטנים לשם סגירתם של שטחים נרחבים וקיום פעילות שונות בתוכם, כגון: יערנות, נוף, צאן ומקנה.

חלקם של מצפים אלה יהפך במרוצת השנים למאחזים של קבע. מוצע לבצע התוכנית בתוך שלוש שנים, ולזרזה ככל האפשר.

בשלב שני (בטווח הארוך) מציעה התוכנית למלא חלל ריק בין גוש שגב במערב ובין גוש צלמון במזרח.

התוכנית מציעה פריסת ישובים כפריים ותפיסת שטחים בארבעה צירים הרריים שבהם מרוכזות אדמות בבעלות המדינה, כדלקמן :

- |        |                    |
|--------|--------------------|
| ציר א' | מצפון לבקעת סכנין. |
| ציר ב' | יכלול את רכס ידפת. |
| ציר ג' | הר טורען.          |
| ציר ד' | איזור צפורי.       |



3. מערכ וצפון שומרון

ההצעה שלהלן דנה ברצועה המתמשכת לאורך הקו הירוק מטול כרם בדרום ועד לתענך בצפון.

ההצעה נגזרת מעובדת ההתפרסות של רצף התישבותי ערבי בכל השטחים שבין הישובים היהודיים, דבר העשוי למנוע רצף וקשר אפשריים בעתיד בין הישובים היהודיים לבין עצמם.

ריכוז ערבי זה הולך ונעשה לריכוז הגדול מבחינת עוצמת ההתפרסות ומגמות התפתחותה. אם תמשכנה המגמות הנוכחיות ושני הישובים היהודיים ישארו בכדידותם (מי עמי ונחל ריחן) ייהפך האיזור לריכוז ערבי גדול ואקסקלוסיבי עם קשר רצוף ואמיץ לכל התפתחות צפויה או בלתי צפויה ביהודה ושומרון.

התוכנית המוצעת מטפלת במרחבי הביניים הקריטיים ומציעה מערך של מספר נקודות ישוב חדשות.

מערך הישובים המוצע משתרע לאורך שני צירים :

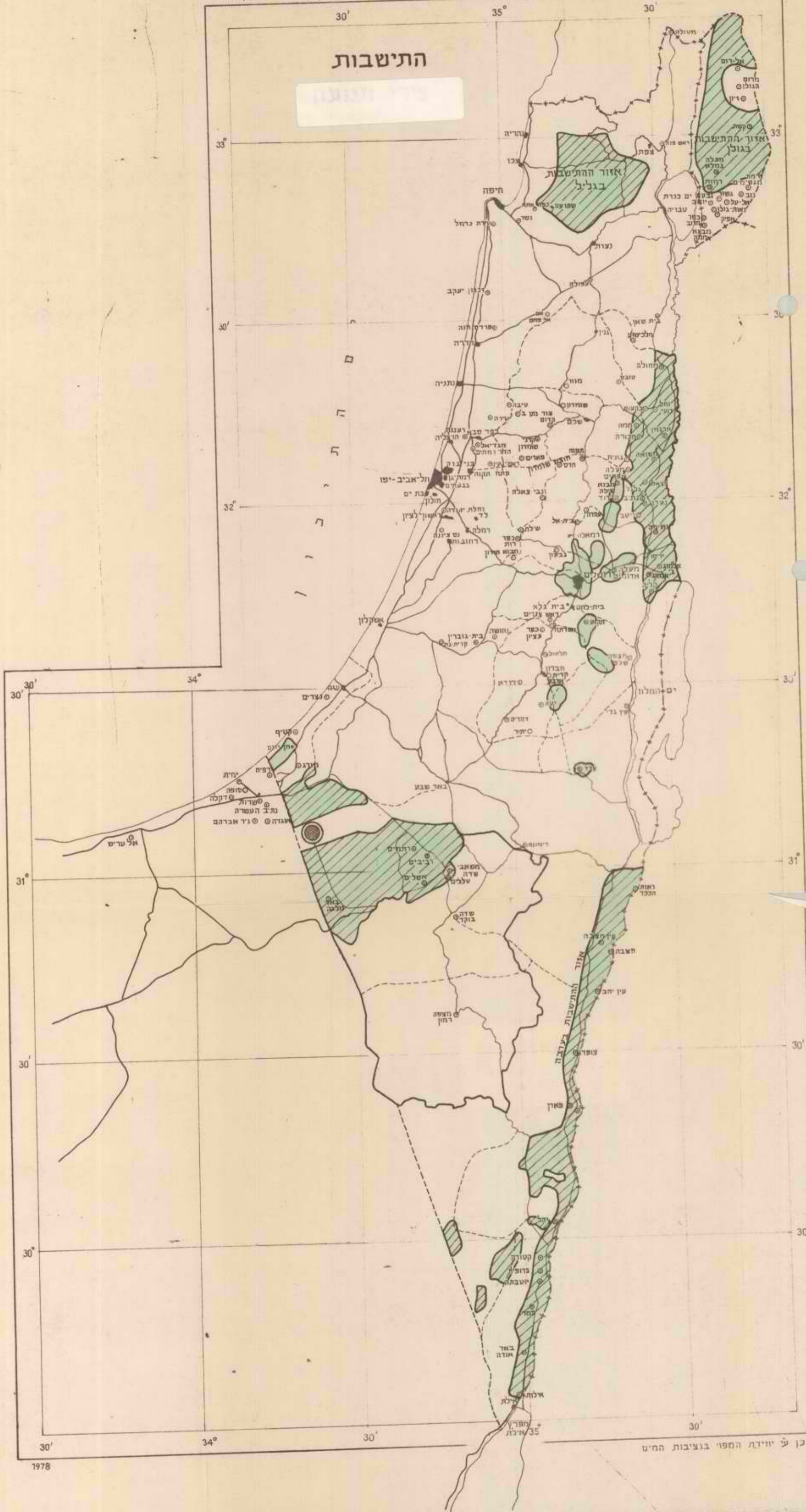
הציר הראשון והעיקרי הוא לאורך הקו הירוק, והציר השני הוא בין ג'נין לבין בקעה אל גרביה.

# ישראל

קנה המדה : 1:1000000

## התישבות

צדד תנועה

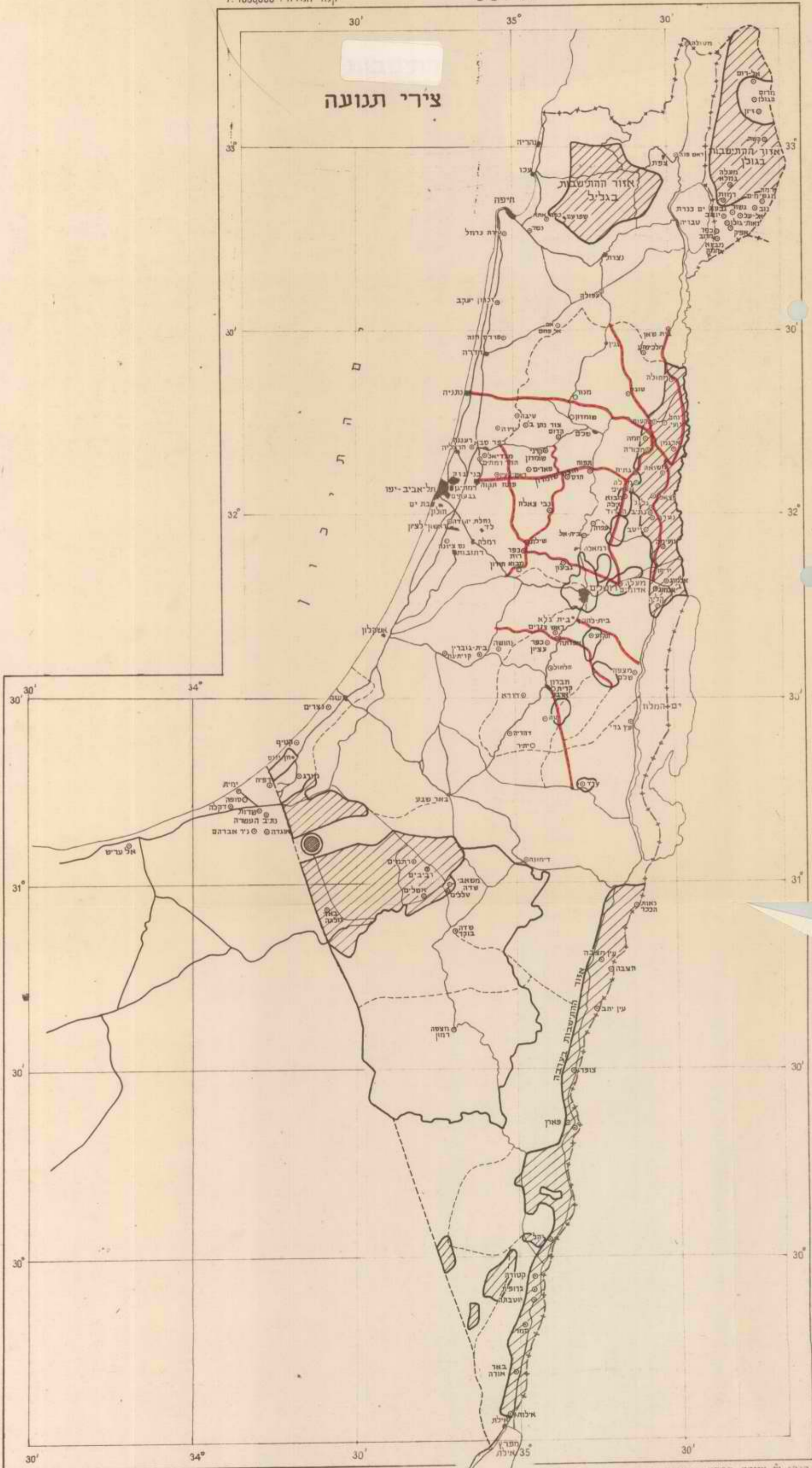


חוקן על יוידת המפוי בנציבות החיט

# ישראל

קנה המדה: 1:1000000

## צירי תנועה



הוכן על ידי ד"ר המסרי בנציבות המים

# ההסתדרות הציונית העולמית


חטיבת ההתיישבות

רחוב קפלן 17, תל-אביב

ת.ד. 7053 - טל. 258211

מס'.....

תאריך ר"ב בכסלו תשל"ט  
6 בדצמבר 1978



לכבוד

ד"ר א. בן-אלישר

מנכ"ל משרד ראש הממשלה

י ר ו ש ל י מ

א.נ.

בנדון: תכניות התיישבות באזורי יהודה, שומרון וחבל עזה

בהמשך לשיחתך עם ראש החטיבה ולנתונים שהעברנו לטר ג. ענר, להלן פרטים נוספים בקשר לתכניות ההתיישבות:

## חבל עזה

בשלושת הישובים האזרחיים הקיימים בחבל עזה מספר היחידות הקיימות בפועל הינו 68. ס"ה מהוכנות בישובים אלו 210 יחידות. בנוסף לכך, מתוכננים 3 ישובים נוספים, בצדוף מרכז אזורי, בגוש הדרומי של קטיף. בכל ישוב 120 יחידות ובמרכז 100 יחידות וס"ה מהוכנות הוספה של 460 משפחות בחבל עזה.

בגלל חוסר באמצעי ייצור בסביבתן הקרובה אין חכנית להפוך את האחזקה נח"ל נצרים והמאחזים כפר-דרום ומורג לישובי קבע.

ס"ה ההשקעה הממוכנת לכל משפחה נוספה הינה כ-3 מיליון ל"י למשפחה - סחצית לתשתית, דיור ומבני צבור ומחצית לאמצעי ייצור.

מכאן, ס"ה ההשקעה הממוכנת בחבל עזה לתוספת המשפחות בישובים הקיימים ובחדשים הינה כ-1,7 מיליארד ל"י.

## בקעת-הירדן

כ-16 הישובים האזרחיים בבקעה מתגברות כיום כ-500 משפחות. התכנון לישובים אלו הינו ל-100 יחידות לישוב, מכאן שניתן להשלים בישובים הקיימים עוד 1100 משפחות.

ליו"ר הועדה להתיישבות הוגשה חכנית להקמת 18 ישובים חדשים נוספים בבקעת-הירדן שמתוכננים להכיל 2700 משפחות. 14 מהישובים הנ"ל הינם ישובים חקלאיים בני 100 - 120 יחידות לישוב ו-4 ישובים בגוש כוכב-השחר מיועדים להיות ישובים קהילתיים או תעשייתיים בעלי אוכלוסיה גדולה יותר לישוב.

ההשקעה הממוכנת לכל יחידה נוספה בבקעת-הירדן הינה כ-2 מיליון בישוב קיים (בעלי תשתית קיימת כבר) וכ-2,5 מיליון ל"י בכל יחידה בישוב חדש. ס"ה ההשקעה הממוכנת, לתוספת האוכלוסיה בבקעת-הירדן, הינה כ-8 מיליארד ל"י (לא כולל הישוב העירוני מעלה-אפרים שאינו בתחום טפולנו).

## יהודה ושומרון

באזורים חקלאיים קלסיים קיים היזון חוזר בין החלטה המדינית על קצב, עיתוי ומיקום הישובים לבין האפשרויות. לעומת זאת, באזור יהודה ושומרון, החסר כמעט לחלוטין משאבים חקלאיים, הרי קצב, עיתוי ומיקום הישובים המיועדים הינם בעיקרם תוצאה של החלטה פוליטית וכמובן הקצאת משאבים כספיים. ההיזון החוזר מהגוף המקצועי המיישב יכול להיות לגבי האפשרויות האקלימיות והטופוגרפיות במיקום גיאוגרפי טעופי. החלטה לגבי שיטת ההתיישבות - פיזור סכסימלי בשטח, התרכזות לאורך צירי כבישים, "אגרופי" התיישבות מרוכזים, כל אלו הן אלטרנטיבות שהממשלה הצטרף להחליט לפני שתכנית התיישבות אופרטיבית תושלם. מקורות התעסוקה לאותו מספר מתישבים וישובים שיוחלט עליהם ממילא הם ניסרליים ברובם (תעוש, מלאכה, תיירות וחינוך וכד'), ולכן הם פונקציה ישירה של מספר המשפחות שצריך למצוא להם פרנסה ולא תולדה של מלאי אמצעי ייצור קומיים.

THE UNIVERSITY OF  
MICHIGAN LIBRARY  
ANN ARBOR, MICHIGAN

17 APR 1954

1954  
THE UNIVERSITY OF  
MICHIGAN LIBRARY  
ANN ARBOR, MICHIGAN

...

RESEARCH AND DEVELOPMENT

... ..

1954

... ..

... ..

... ..

... ..

1953

... ..

... ..

... ..

1952

... ..

בהנחות אלו ניתן לסקור את המצאי הקיים בתכניות.

ב-18 ישובי יהודה ושומרון הנמצאים בשפולנו יש כיום 850 משפחות. ישובי גוש-עציון ושתי האחזיות הנח"ל בשומרון מתוכננים ל-100 משפחות לישוב וכל ישוב קהילתי אחר מתוכנן להגיע ל-250 - 300 משפחות. מבחינה זו יש איפוא מקום לתוספת כ-3200 משפחות בישובים הקיימים. (כפוף לאפשרות הרחבה פיזית של המחנות מבחינת גיוס קרקעות).

לגבי ישובים חדשים קיימות תכניות אופרטיביות ל-7 ישובים חצי-קהלאיים (3 באזור יתיר - לוציפר, 3 באזור ריחן - מי-עמי וישוב אחד באזור סלעית). ס"ה תוספת של 700 משפחות בישובים אלו. לכל תוספת משפחה באזור זה יש לקחת בחשבון השקעה של כ-2 מיליון ל"י - מחצית לדיוור ותשתית ומחצית ליצירת מקום עבודה בתעשייה או בחקלאות מתוככמת. ס"ה ההשקעה החזויה בישובים הקיימים ובמתוכננים כבר הינה איפוא כ-8 מיליארד ל"י.

לגבי תוספת ישובים קהאלטיים באזור גב החר מוכרח לך בודאי הצעתו של ראש החטיבה, מר מ. דרובלס, הכוללת הצעה לתוספת עוד כ-38 ישובים נוספים, המרוכזים מסביב לישובים הקיימים כבר.

לגבי ישובים אלו אין בידינו עדיין תכניות אופרטיביות מפורטות פרט לסקר בעלויות קרקע וידע כללי ביותר על הנאי האקלים והטופוגרפיה. כל תכנון אופרטיבי מחייב האשית הנחיה של הגורם הפוליטי לגבי היקף ההתישבות ואופי פריסתה הרצוי כשטח, וכן פתרון רדיקלי בנושא ריכוז קרקעות, שהוא הנאי הכרחי להקמת ההתישבות הנ"ל. עם זאת, יש לקחת בחשבון כהערכה גסה אומדן לעלות ההשקעות כ-2,5 מיליון ל"י ליחידה לפי הפרוט הבא:

- 0,5 מיליון ל"י לתשתית אזורית

- 1 מיליון ל"י לשכון, מבני צבור ותשתית מקומית

- 1 מיליון ל"י להשקעה ביצירת מקום עבודה למשפחה בתעשייה.

ברצוני להעיר שהנתונים המפורטים אינם כוללים את המצב הקיים בשכנת הישובים העירוניים הנמצאים בשפול משרד הבינוי. כמוכן ההשקעות המיועדות מתחלקות כמובן בין משרדים שונים והון עצמי של המתישבים.

ב ב ר כ ה

  
שמעון רבין  
מנהל כללי

העתק:

מר מ. דרובלס - ראש החטיבה

1948

... ..

... ..

... ..

... ..

... ..

... ..

... ..

... ..

...

...

...