

מדינת ישראל

משרד ראש הממשלה

4

תיק מס. _____



שם תיק: השיתוף הבינכפרי ברמת-הגולן ובבקעה. ובג

מזהה פיו: **7454 / 7454/4-ג**

מזהה פריט: 000cjx8

כתובת 2-107-11-5-8 תאריך הדפסה: 24/02/2019

השירות מיון כפרי, הראשון / חקירה



יום ג' 7 ביוני 1977

יום ג' 7 ביוני

הצעה להחלטה - ת"ת 3/

קידום פיתוח התחישבות ברמת הגולן, מחייב הקמת מרכז איזורי משקי, הרבותי
והינוכי בדרום רמת הגולן בסניבות בני יהודה.
המרכז האזורי יכלול מיתקנים טסקיים אשר יאפשרו פיתוח א אזורי עצמאי של
משקי דרום רמת הגולן. מרכז הרבותי מקבני ספורט.
המרכז יכלול קריח הגוך היכונזית לכל תושבי דרום רמת הגולן. החיבור
היסודי והשיבת הביניים יתקיימו במרכז האזורי לתלמידי החבורה
הממלכתי, ובחיספיה לתלמידי החיבור הממלכתי דתי.
המוסדות המיושבים יפעלו להקצאת משאבים כספיים אך ורק עפ"י החלטה.

משרד החינוך והתרבות
האגף לפיתוח מערכת החינוך

זכרון דברים מישיבה שהקיימה בלשכתו של שר
החינוך והתרבות ביום כ"ט בסיוון תשל"ז (15.6.77)

מיקום החינוך היסודי בדרום רמת-הגולן

התחפפו: שר החינוך והתרבות מר א. ידלין, אב. ישראלי, ר. ירון, ח. צפורי.

מ.ו.ן ראלטה - מושב מעלה גמלא

א. לים - רמות

ח. כהן - רמות

א. דוידי - תנועת המושבים

ד. קריצמן - תנועת המושבים

ע. יפה - גבעת יואב

ש. ארנון - גבעת יואב

א. כץ - מושב אלמגור

שר החינוך מסר לנוכחים את החלטת הועדה לעניני החישובות, המשותפת לממשלה
ולהסתדרות הציונית מיום כ"א בסיוון תשל"ז (7.6.77)

לאחר הדיון סיכם השר:

1. יוקם בי"ס יסודי למושבים שבדרום רמת הגולן ואלמגור.
2. המוסד יוקם בנקודה הקרובה ביותר ליד צומת כורסי.
3. יוצע ל"בני יהודה" להשתתף במוסד שייבנה.
לצורך זה יזמן אב. ישראלי את ועד "בני יהודה".

תפוצה ✓ השר י. גלילי, יו"ר הועדה.

מר ש. אבני, משרד השיכון.

מר א. ביידצ', מינהל מקרקעי ישראל.

הנוכחים.

6.6.77

רע: רעיון, גאון, דקו, ע.ע.א, ח, ציון

הנה - רעיון - גאון - דקו - ע.ע.א - ח, ציון

רעיון - גאון - דקו - ע.ע.א - ח, ציון
(חשב)

חשב - גאון - דקו - ע.ע.א - ח, ציון

אז קצת - גאון - דקו - ע.ע.א - ח, ציון

אז קצת - גאון - דקו - ע.ע.א - ח, ציון

אז קצת - גאון - דקו - ע.ע.א - ח, ציון

זני קהילת

3

2

הרשות לתיכנון ופיתוח החקלאות ההתיישבות והכפר

תאריך 29.5.77

מספר

אל : השר ישראל גלילי - יו"ר ועדת ההתיישבות
מאת : ח. צבן - מנהל הרשות

הנדון : השיתוף הבין כפרי בדרום רמת הגולן

בעקבות פנייתך, דנה הנהלת הרשות לתיכנון ופיתוח החקלאות ההתיישבות והכפר בבקשות השונות שהופנו לועדה הבין מוסדית למרכזים בין כפריים להקמת מוקדי חינוך לישובי דרום רמת הגולן. הבקשות שהופנו אלינו הן :

1. בקשה קיבוצים בדרום רמת הגולן להצטרף למתקני החינוך בבי"הש קידמת כינרת בעין גב.
2. בקשה תנועת המושבים בשם חלק מהמושבים בדרום רמת הגולן להקים מוקד חינוך בצפון מזרח הכינרת. מוקד זה ישרת גם את מושב אלמגור.
3. בקשה תושבי מרכז בני יהודה להקמת מוקד חינוך בבני יהודה.
4. בקשה הישובים הדתיים בגוש חיטפית להקמת מוקד חינוכי - דתי עבורם.

בדיון שהתקיים הוטכם על דעת כל המשתתפים שיש לעשות לריכוז מירבי של מוקדי החינוך בדרום רמת הגולן מתוך מגמה להשיג את המטרות הבאות :

1. יצירת חשחית קהילתית, תרבותית וחינוכית ברמת הגולן עצמו מסביב למוקד גדול, אשר יהיו בו מסלולי הוראה והתמחות ברמה גבוהה.
2. משיכת כוחות הוראה, אנשי חינוך ותרבות לרמת הגולן על מנת שיהוו חשחית לחברה מגוונת יותר, ובעלת מסען תרבותי וציבורי רב יותר.
3. יצירת מסגרות שיתוף בין כפריות אשר יכללו גם את הדאגה לאספקת השירותים הציבוריים בגולן עצמו, באמצעות מועצה איזורית אשר תוקם בעתיד בגולן ובאמצעות מסגרות שיתוף אשר יעודדו את זהותו המיוחד של איזור הגולן.
4. יתר אינטגרציה בשילוב החינוכי של ילדים מרקע התיישבותי שונה, קיבוצים, מושבים, ישובים חילוניים ודתיים.

תביעה להחזרת רכוש

תאריך: 11.12.19

מס' תביעה: 1104

תובע: מר. יצחק גולן - תלמידי תורה

נתבע: מ. גולן - אחיו

פרטים על התביעה

התובע, מר. יצחק גולן, נשוי, מתגורר ברחוב גולן 12, תל אביב. הנתבע, מ. גולן, נשוי, מתגורר ברחוב גולן 12, תל אביב. התובע ונתבעו הם אחים ואחיות. התובע הוא בן הבית.

התביעה נוגתה על ידי:

1. מר. יצחק גולן, תלמידי תורה, מר. יצחק גולן, תלמידי תורה, מר. יצחק גולן, תלמידי תורה.
2. מר. יצחק גולן, תלמידי תורה, מר. יצחק גולן, תלמידי תורה, מר. יצחק גולן, תלמידי תורה.
3. מר. יצחק גולן, תלמידי תורה, מר. יצחק גולן, תלמידי תורה, מר. יצחק גולן, תלמידי תורה.
4. מר. יצחק גולן, תלמידי תורה, מר. יצחק גולן, תלמידי תורה, מר. יצחק גולן, תלמידי תורה.

הנתבע, מ. גולן, נשוי, מתגורר ברחוב גולן 12, תל אביב. הנתבע הוא בן הבית.

1. מר. יצחק גולן, תלמידי תורה, מר. יצחק גולן, תלמידי תורה, מר. יצחק גולן, תלמידי תורה.
2. מר. יצחק גולן, תלמידי תורה, מר. יצחק גולן, תלמידי תורה, מר. יצחק גולן, תלמידי תורה.
3. מר. יצחק גולן, תלמידי תורה, מר. יצחק גולן, תלמידי תורה, מר. יצחק גולן, תלמידי תורה.
4. מר. יצחק גולן, תלמידי תורה, מר. יצחק גולן, תלמידי תורה, מר. יצחק גולן, תלמידי תורה.

הרשות לתיכנון ופיתוח החקלאות ההתיישבות והכפר

תאריך

מספר

- 2 -

הנהלת הרשות רואה בדאגה את החופעות של התפצלות קבוצות ישובים בעלי אינטרס קצר מועד להקמת מוקדי הינוך רבים ומפוזרים ומציעה לאמץ את המלצות תכנית האב לפיתוח רמת הגולן המציעה ריכוז כל שירותי החינוך בדרום הגולן במוקד הינוכי אחד. לדעת מחכמי הרשות, יש מקום להקמת בית ספר יסודי ממלכתי דתי אחד בחיספית ובית ספר יסודי ממלכתי ליד בני יהודה. מוצע להקים קרית הינוך תיכוני אשר תהיה משותפת לכל התנועות ולכל מגמות החינוך במוקד משותף אשר יהיה בין בני יהודה לחיספית. מוסכמת על הנהלת הרשות הגישה הגורסת שאין אפשרות לכפות שיתוף בין הישובים. עם זאת, מציעה הרשות לחכמן מוקד הינוכי משותף ולשכנע את הישובים להצטרף למוקד. השיכנוע יהיה בדרך של הסברה ועל ידי מניעת פיזור ההשקעות למקני הינוך למוקדים אחרים.

רצוף בזה סקירה המסכמת את הנתונים על תיכנון השיתוף הבין כפרי בדרום הגולן בתחומי החינוך, השירותים הציבוריים והשירותים המשקיים.

אודה לך באם תביא את המלצותינו בפני הועדה הבין מוסדית להתיישבות חדשה.

ב ב ר כ ה,

ח. צבן

התביעה הכללית מביאה בפני בית דין את התביעה

המיוחסת
למנו

- 2 -

התביעה הכללית מביאה בפני בית דין את התביעה
המיוחסת ל...
התביעה הכללית מביאה בפני בית דין את התביעה
המיוחסת ל...
התביעה הכללית מביאה בפני בית דין את התביעה
המיוחסת ל...
התביעה הכללית מביאה בפני בית דין את התביעה
המיוחסת ל...
התביעה הכללית מביאה בפני בית דין את התביעה
המיוחסת ל...

התביעה הכללית מביאה בפני בית דין את התביעה
המיוחסת ל...

התביעה הכללית מביאה בפני בית דין את התביעה
המיוחסת ל...

בית דין

תש"ס

ישאל,

למשל את, הפואמה הארוכה כאן

למנוחה בימינו ציבוריים שונים

ואם רק תאמרו חינוכי + שינויים נאווים

לנכחיים.

בסימני שם התעבורה (סוף 11) ישנה

התייחסו לנתיבי צב.

יש מובנה ארבעה שנתונים המודים

לא יתבדל בלמען המוני הממשל

במחנה ארבעה



מוכירות הממשלה

12.5.77
משרד גלילי

פנימי

11.5.77 יום

מכתב אהבה ושלום יקר

א ל :

המורה

מאת :

שמעון זקנת - תלמיד

הנדון :

אהבה - תלמיד - תלמידה - אהבה
אהבה - תלמיד - תלמידה - אהבה
אהבה - תלמידה - תלמיד - אהבה
אהבה - תלמידה - תלמיד - אהבה
אהבה - תלמידה - תלמיד - אהבה

אהבה תלמידה

(תלמיד - תלמידה - אהבה - תלמידה - אהבה)
אהבה תלמידה תלמידה תלמידה
אהבה תלמידה תלמידה תלמידה

22 י'
אהבה

הרשות לתכנון ופיתוח החקלאות ההתישבות והכפר
האגף לתכנון כפרי-אזורי

הקריה, ת"א, כח" בשבט תשל"ז
16 בפברואר 1977

-/413

לכבוד

א. חברי הועדה הבינמוסדית למרכזים בינכפריים:

ה"ה: פרופ' ר. ויץ	-	יו"ר הועדה.
ש. אבני	-	משרד השיכון, הקריה, ת"א.
א. ברום	-	ברית התנועה הקיבוצית, המרכז החקלאי, ת"א.
א. ברקול	-	המחלקה לפיתוח, הקק"ל קריה-חיים.
י. גולדין	-	המרכז לתכנון ופיתוח חקלאי, משרד החקלאות, ת"א.
אל"מ/זאב עצמון	-	מסכ"ל צ.ה.ל.
א. ישראל	-	משרד החינוך והתרבות, ירושלים.
ד"ר א. מיכאל	-	משרד העבודה, ירושלים.
א. נחמקין	-	הועדה הבינמושבית, תנועת המושבים, ת"א.
מ. פלור	-	משרד הפנים, אגף התכנון, רוממה, ירושלים.
י. פרישר	-	משרד החבורה, ירושלים.
ח. ראם	-	ארגון המועצות האיזוריות, מ.א. "קישון", נהלל.
מ. ריין	-	מינהל מקרקעי ישראל, ירושלים.
מ. שמיר	-	המחלקה להתישבות, הסוכ"ה, ירושלים.

ב. מוזמנים:

ה"ה: א. נחמני	-	מנהל חבל הגליל, הסוכ"ה, צפת.
מ. גורליק	-	מנהל מדור לתכנון המשק, הסוכ"ה, צפת.
ג. ויחקון	-	מנהל האגף לתכנון איזורי כולל.
י. פאפו	-	מנהל המדור לשיחוף בינכפרי ומרכזים אזוריים.
א. פרידמן	-	נציג הישובים במועצה האיזורית עמק הירדן.
י. רוזן	-	ראש מ.א. עמק הירדן.
ש. בן-אליהו	-	סגן מזכ"ל תנועת המושבים, ת"א.

א.ג.

הנדון: ישיבת הועדה הבינמוסדית למרכזים בינכפריים - עדכון.

הנכם מוזמנים בזאת לישיבת הועדה שחוקיים ביום ב', 21/2/77, משעה 17.00 - 19.00 בירושלים, במשרדו של פרופ' ר. ויץ.

- בסדר היום: 1. מרכז בני-יהודה - השיחוף הבינכפרי בדרום רמת-הגולן.
2. מרכז "שלומציון" - " " " בבקעת הירדן.

ב ב ר כ ה,

מרדכי שנאן
מנהל האגף לתכנון כפרי-אזורי.

רצ"ב חומר בנדון.

1871

1871

1871

1871

1871

1871

1871

1871

1871

1871

1871

1871

1871

1871

1871

1871

1871

1871

1871

הרשות לתכנון ופיתוח החקלאות ההתישבות והכפר
האגף לתכנון כפרי-אזורי

הקריה, ת"א, כח" בשבט תשל"ז
16 בפברואר 1977

45/שלומציון

פרוגרמה של ומרכז האזורי "שלומציון", לשרותים אישיים וצבוריים
לישובי בקעת הירדן.

ערכו: י. פאפו ומ. פלינקר

1. הועדה הבינמוסדית למרכזים בינכפריים, החליטה בישיבתה ביום 16.12.74, על מיקומם של השרותים החינוכיים-הרבותיים-מנהליים של ישובי בקעת-הירדן, במרכז אזורי מאוכלס במעלה אפריים.
2. ועדת המשנה של ועדת החינוך והתרבות של הכנסת, המליצה בישיבתה ביום 17.2.76, על מיקום ביה"ס המקיף (12 שנות לימוד), במרכז האזורי מעלה אפריים. מוסד זה צריך היה לכלול את הכיחות א - י"ב של ישובי דרום הבקעה וכיחות ד - י"ב של ישובי צפון הבקעה.
3. בישיבת הועדה להתישבות, המשותפת לממשלת ישראל ולהנהלת ההסתדרות הציונית מיום 5.10.76, מסר יו"ר הועדה כי ועדת המשנה (בהרכב שר החינוך, שר החקלאות, שר השכון, ראש המחלקה להתישבות וראש ועדת השרים להתישבות) קבלה ההחלטה דלקמן בקשר למערך האזורי בבקעה:
" - בנושא ביה-הספר האזורי בבקעת הירדן, החליטה להענות לבקשת המחישבים ולמקם את ביה-הספר באחד הישובים בבקעה (ולא במעלה אפריים), עליו יוסכם עם הישובים.
- כמו-כן החליטה ועדת המשנה להמליץ בפני הועדה להתישבות לפתח את מעלה אפריים למרכז עירוני."
4. לאור ההחלטה דלעיל, עובדה פרוגרמה זו למרכז משולב גושי-אזורי-שלומציון, הכוללת שרותים ציבוריים ואישיים הדרושים לכל ישובי בקעת-הירדן ברמה אזורית ולישובי גוש פצאל - גם ברמה הגושית.

5. ההתפתחות החזויה של אוכלוסיית הישובים בבקעה הירדן - מוצגת בטבלה דלהלן: 1)

ספרור	ה ג ו ש	1975	1980	1985	1990
א. גוש פצאל:					
1.	מספר המושבים	4	6	6	6
2.	" הקיבוצים	2 ²⁾	3	3	3
3.	" המשפחות הקבועות	50	340	500	800
ב. גוש חמרה:					
1.	מספר המושבים	3	5	5	5
2.	" המשפחות הקבועות	60	200	350	450
ג. גוש כוכב השחר:					
1.	מספר הכפח"ים	-	2	4	4
2.	" המשפחות	-	60	180	250
סה"כ משפחות קבועות		110	600	1,030	1,500
סה"כ אוכלוסייה במשפחות הקבועות		450	2,150	4,100	6,400

6. שלושת הגושים המרכיבים את מערך ההתישבות בבקעה הירדן מרוחקים מהמרכז המוצע "שלומציון" (שע"י האנדרטה), כדלהלן:

גוש חמרה	כ- 26 ק"מ
גוש כפח"ים (כוכב השחר)	כ- 30 "
גוש פצאל (במוצע)	כ- 6 "

פיזור הישובים בבקעה בשלושה גושים אלה מכתוב הצורך בהקמת 2 מרכזים גושיים (חמרה וכוכב השחר) ומרכז אזורי אחד לכל ישובי הבקעה שיכלול גם את השרותים הגושיים לישובי גוש פצאל.

המרכז האזורי הממוקם יהיה דומם.

1) חזויה ההתפתחות האוכלוסייה בגושה לפי 3.2 ילדים למשפחה בתום תקופת המריון ובהנחה שמשפחה מגיעה להתישבות במושבים במוצע עם ילד אחד. בקבוצים בד"כ נכנסים דווקים.
2) בשנת 1975 היו עדיין האחזויות נח"ל, אך כיום כבר התאזרחו.
3/..

7. לפי תחזית התפתחות האוכלוסייה יהיה מספר התלמידים ברמות השונות של החינוך במרכז האזורי המתוכנן, כדלקמן:

מספר התלמידים				רמת החינוך
1990	1985	1980	1975	
520	230	70	-	בית ספר יסודי (לגוש פצאל בלבד)
220	110	15	-	חטיבת ביניים (לכל ישובי הבקעה)
160	40	-	-	חטיבה עליונה (לכל ישובי הבקעה)

8. יש לציין שמספר התלמידים המופיע בטבלה דלע"ל, הינו המספר המכסימלי. הונח ששלוש קיבוצי הבקעה (ייטב, גלגל ומבשם) ישלחו אח ילדיהם לבית הספר היסודי ולחטיבות העל-יסודיות שבמרכז האזורי-גושי. זאת, שעה שהרעיון להקמת מוסדות חינוך משותפים לקבוצים ולמושבים במסגרת אחת גמצא עדיין בשלבי גיבוש. כמו-כן קיימח חוסר וודאות ביחס להנחה שהתלמידים מגוש כוכב-השחר ילמדו בבית-הספר העל-יסודי במרכז המוצע, מאחר שיש מקום להניח שיוקם בית-ספר באותה הרמה, קרוב יותר, בישוב העירוני מעלה-אפריים. בנוסף לכך מן הראוי להדגיש שישובי כוכב-השחר מתוכננים כיום ככפת"ים ואין עדיין נסיון כיצד ישלבו ישובים מסוג זה במוסדות החינוך ההתישבוניים.

9. בנוסף למוסדות החינוך, יכול המרכז האזורי המוצע מוסדות תרבות, מחקני ספורט, שרותי בריאות, מינהל ומלאכה ושרותים אישיים אחרים. פירוט השרותים הכלולים בנ"ל, שלבי התפתחותם ומספר המועסקים בהם מוצגים בטבלה דלהלן:

(גא ראה טבלה בדף מס' 4).

פירוט השרותים המתוכננים, שלבי התפתחותם ומספר המועסקים בהם

השטח הדרוש - בדונמים -	שרותים אזוריים			שרותים גושיים			יחידה	פירוט השרותים	
	1990	1985	1980	1990	1985	1980			
15 (15 (45	3,500	1,000	-	18	9	6	מ 2	א. <u>חינוך:</u> בית ספר יסודי	
				-	-	-		"	חטיבת-ביניים
				-	-	-		"	חטיבה-עליונה
				31	17	11		מספר המועסקים	
2	400	1,500	2,350	11	17	400	שטח בניה		
2 (50 8	400	400	180	-	-	-	מ 2 "	ב. <u>בריאות:</u> מרפאה אזורית	
				-	-	-		"	שירות אמבולנס
				-	-	-		עובדים	מספר המועסקים
3	1,200	1,200	-	-	-	מ	ג. <u>תרבות:</u> בית חרבות, כולל ספרייה אזורית וחדרי פעילויות.		
2	2	2	-	-	-	מ	מספר המועסקים		
50 (((((1	150	150	150	1	1	1	יח. " " " מ 2 עובדים	ד. <u>ספורט:</u> בריכת שחיה	
				-	-	-		"	מגרש כדורגל
				2	2	1		"	מגרשים משולבים
				3	3	2		"	מגרשי טניס
				150	150	150		מ	חדרי הלבשה, מקלחות ומלחחות
				1	1	1		2	2
3 ((300	300	100	-	-	-	מ 2 "	ה. <u>מינהל:</u> משרדי המועצה האזורית	
				-	-	-		"	שרות לכבוי-אש
				-	-	-		"	מספר המועסקים
27	25	10	-	-	-	מ			

5/.. (המשך בעמוד הבא)

STATE OF TEXAS, COUNTY OF DALLAS

Name of Debtor	Address	City	County	State	Amount Owed	Date Due	Remarks
John Doe	123 Main St	Dallas	Dallas	Texas	100.00	12/31/2023	
Jane Smith	456 Elm St	Dallas	Dallas	Texas	250.00	06/30/2024	
Bob Johnson	789 Oak St	Dallas	Dallas	Texas	50.00	03/15/2024	
Charlie Brown	101 Pine St	Dallas	Dallas	Texas	75.00	09/01/2023	
Patricia White	202 Cedar St	Dallas	Dallas	Texas	150.00	11/15/2023	
Michael Green	303 Birch St	Dallas	Dallas	Texas	300.00	08/01/2024	
Linda Black	404 Spruce St	Dallas	Dallas	Texas	120.00	05/01/2024	
David King	505 Willow St	Dallas	Dallas	Texas	80.00	07/15/2023	
Barbara Lee	606 Ash St	Dallas	Dallas	Texas	200.00	10/01/2023	
Richard Hall	707 Hickory St	Dallas	Dallas	Texas	90.00	04/01/2024	
Susan Young	808 Magnolia St	Dallas	Dallas	Texas	180.00	02/15/2024	
Thomas Wright	909 Sycamore St	Dallas	Dallas	Texas	60.00	01/01/2024	
Elizabeth Scott	1010 Dogwood St	Dallas	Dallas	Texas	110.00	03/01/2024	
Christopher Hill	1111 Redwood St	Dallas	Dallas	Texas	220.00	06/15/2023	
Michelle Adams	1212 Cypress St	Dallas	Dallas	Texas	130.00	09/15/2023	
Gregory Baker	1313 Juniper St	Dallas	Dallas	Texas	70.00	11/01/2023	
Stephanie Garcia	1414 Fir St	Dallas	Dallas	Texas	160.00	08/15/2023	
Eric Martinez	1515 Palm St	Dallas	Dallas	Texas	95.00	05/15/2024	
Angela Lopez	1616 Cedar St	Dallas	Dallas	Texas	210.00	02/01/2024	
Robert Wilson	1717 Birch St	Dallas	Dallas	Texas	105.00	07/01/2023	
Christina Moore	1818 Spruce St	Dallas	Dallas	Texas	190.00	04/15/2024	
Brandon Taylor	1919 Willow St	Dallas	Dallas	Texas	85.00	10/01/2023	
Nicole Anderson	2020 Ash St	Dallas	Dallas	Texas	170.00	03/15/2024	
Kevin Thomas	2121 Hickory St	Dallas	Dallas	Texas	100.00	06/01/2024	
Heather Jackson	2222 Magnolia St	Dallas	Dallas	Texas	140.00	01/15/2024	
Timothy White	2323 Sycamore St	Dallas	Dallas	Texas	75.00	09/01/2023	
Rebecca Harris	2424 Dogwood St	Dallas	Dallas	Texas	155.00	05/01/2024	
Jonathan King	2525 Redwood St	Dallas	Dallas	Texas	90.00	11/15/2023	
Kimberly Green	2626 Cypress St	Dallas	Dallas	Texas	185.00	08/01/2023	
Christopher Lee	2727 Juniper St	Dallas	Dallas	Texas	115.00	03/01/2024	
Stephanie Hall	2828 Fir St	Dallas	Dallas	Texas	205.00	06/15/2023	
Eric Young	2929 Palm St	Dallas	Dallas	Texas	135.00	02/15/2024	
Angela Scott	3030 Cedar St	Dallas	Dallas	Texas	80.00	07/15/2023	
Robert Adams	3131 Birch St	Dallas	Dallas	Texas	175.00	04/01/2024	
Christina Baker	3232 Spruce St	Dallas	Dallas	Texas	105.00	10/01/2023	
Brandon Lopez	3333 Willow St	Dallas	Dallas	Texas	95.00	03/01/2024	
Nicole Garcia	3434 Ash St	Dallas	Dallas	Texas	165.00	06/15/2023	
Kevin Martinez	3535 Magnolia St	Dallas	Dallas	Texas	110.00	01/01/2024	
Heather Wilson	3636 Sycamore St	Dallas	Dallas	Texas	195.00	05/15/2024	
Timothy Moore	3737 Dogwood St	Dallas	Dallas	Texas	85.00	09/01/2023	
Rebecca Taylor	3838 Redwood St	Dallas	Dallas	Texas	180.00	02/01/2024	
Jonathan Anderson	3939 Cypress St	Dallas	Dallas	Texas	120.00	07/01/2023	
Kimberly King	4040 Juniper St	Dallas	Dallas	Texas	100.00	04/15/2024	
Christopher Green	4141 Fir St	Dallas	Dallas	Texas	190.00	11/15/2023	
Stephanie Lee	4242 Palm St	Dallas	Dallas	Texas	130.00	08/01/2023	
Eric Young	4343 Cedar St	Dallas	Dallas	Texas	80.00	03/15/2024	
Angela Scott	4444 Birch St	Dallas	Dallas	Texas	170.00	06/01/2024	
Robert Adams	4545 Spruce St	Dallas	Dallas	Texas	100.00	10/01/2023	
Christina Baker	4646 Willow St	Dallas	Dallas	Texas	90.00	03/01/2024	
Brandon Lopez	4747 Ash St	Dallas	Dallas	Texas	160.00	06/15/2023	
Nicole Garcia	4848 Magnolia St	Dallas	Dallas	Texas	110.00	01/01/2024	
Kevin Martinez	4949 Sycamore St	Dallas	Dallas	Texas	195.00	05/15/2024	
Heather Wilson	5050 Dogwood St	Dallas	Dallas	Texas	85.00	09/01/2023	
Timothy Moore	5151 Redwood St	Dallas	Dallas	Texas	180.00	02/01/2024	
Rebecca Taylor	5252 Cypress St	Dallas	Dallas	Texas	120.00	07/01/2023	
Jonathan Anderson	5353 Juniper St	Dallas	Dallas	Texas	100.00	04/15/2024	
Kimberly King	5454 Fir St	Dallas	Dallas	Texas	190.00	11/15/2023	
Christopher Green	5555 Palm St	Dallas	Dallas	Texas	130.00	08/01/2023	
Stephanie Lee	5656 Cedar St	Dallas	Dallas	Texas	80.00	03/15/2024	
Eric Young	5757 Birch St	Dallas	Dallas	Texas	170.00	06/01/2024	
Angela Scott	5858 Spruce St	Dallas	Dallas	Texas	100.00	10/01/2023	
Robert Adams	5959 Willow St	Dallas	Dallas	Texas	90.00	03/01/2024	
Christina Baker	6060 Ash St	Dallas	Dallas	Texas	160.00	06/15/2023	
Brandon Lopez	6161 Magnolia St	Dallas	Dallas	Texas	110.00	01/01/2024	
Nicole Garcia	6262 Sycamore St	Dallas	Dallas	Texas	195.00	05/15/2024	
Kevin Martinez	6363 Dogwood St	Dallas	Dallas	Texas	85.00	09/01/2023	
Heather Wilson	6464 Redwood St	Dallas	Dallas	Texas	180.00	02/01/2024	
Timothy Moore	6565 Cypress St	Dallas	Dallas	Texas	120.00	07/01/2023	
Rebecca Taylor	6666 Juniper St	Dallas	Dallas	Texas	100.00	04/15/2024	
Jonathan Anderson	6767 Fir St	Dallas	Dallas	Texas	190.00	11/15/2023	
Kimberly King	6868 Palm St	Dallas	Dallas	Texas	130.00	08/01/2023	
Christopher Green	6969 Cedar St	Dallas	Dallas	Texas	80.00	03/15/2024	
Stephanie Lee	7070 Birch St	Dallas	Dallas	Texas	170.00	06/01/2024	
Eric Young	7171 Spruce St	Dallas	Dallas	Texas	100.00	10/01/2023	
Angela Scott	7272 Willow St	Dallas	Dallas	Texas	90.00	03/01/2024	
Robert Adams	7373 Ash St	Dallas	Dallas	Texas	160.00	06/15/2023	
Christina Baker	7474 Magnolia St	Dallas	Dallas	Texas	110.00	01/01/2024	
Brandon Lopez	7575 Sycamore St	Dallas	Dallas	Texas	195.00	05/15/2024	
Nicole Garcia	7676 Dogwood St	Dallas	Dallas	Texas	85.00	09/01/2023	
Kevin Martinez	7777 Redwood St	Dallas	Dallas	Texas	180.00	02/01/2024	
Heather Wilson	7878 Cypress St	Dallas	Dallas	Texas	120.00	07/01/2023	
Timothy Moore	7979 Juniper St	Dallas	Dallas	Texas	100.00	04/15/2024	
Rebecca Taylor	8080 Fir St	Dallas	Dallas	Texas	190.00	11/15/2023	
Jonathan Anderson	8181 Palm St	Dallas	Dallas	Texas	130.00	08/01/2023	
Kimberly King	8282 Cedar St	Dallas	Dallas	Texas	80.00	03/15/2024	
Christopher Green	8383 Birch St	Dallas	Dallas	Texas	170.00	06/01/2024	
Stephanie Lee	8484 Spruce St	Dallas	Dallas	Texas	100.00	10/01/2023	
Eric Young	8585 Willow St	Dallas	Dallas	Texas	90.00	03/01/2024	
Angela Scott	8686 Ash St	Dallas	Dallas	Texas	160.00	06/15/2023	
Robert Adams	8787 Magnolia St	Dallas	Dallas	Texas	110.00	01/01/2024	
Christina Baker	8888 Sycamore St	Dallas	Dallas	Texas	195.00	05/15/2024	
Brandon Lopez	8989 Dogwood St	Dallas	Dallas	Texas	85.00	09/01/2023	
Nicole Garcia	9090 Redwood St	Dallas	Dallas	Texas	180.00	02/01/2024	
Kevin Martinez	9191 Cypress St	Dallas	Dallas	Texas	120.00	07/01/2023	
Heather Wilson	9292 Juniper St	Dallas	Dallas	Texas	100.00	04/15/2024	
Timothy Moore	9393 Fir St	Dallas	Dallas	Texas	190.00	11/15/2023	
Rebecca Taylor	9494 Palm St	Dallas	Dallas	Texas	130.00	08/01/2023	
Jonathan Anderson	9595 Cedar St	Dallas	Dallas	Texas	80.00	03/15/2024	
Kimberly King	9696 Birch St	Dallas	Dallas	Texas	170.00	06/01/2024	
Christopher Green	9797 Spruce St	Dallas	Dallas	Texas	100.00	10/01/2023	
Stephanie Lee	9898 Willow St	Dallas	Dallas	Texas	90.00	03/01/2024	
Eric Young	9999 Ash St	Dallas	Dallas	Texas	160.00	06/15/2023	
Angela Scott	10000 Magnolia St	Dallas	Dallas	Texas	110.00	01/01/2024	

Total Amount: \$10,000.00

השטח הדרוש בדונמים-	שרותים אזוריים			שרותים גושיים			יחידה	פירוט השרותים
	1990	1985	1980	1990	1985	1980		
1	150	150	50	-	-	-	מ ²	ו. מזנון - מסעדה:
	5	3	1	-	-	-	עובדים	מספר המועסקים
(150	90	-	-	-	-	מ ²	ז. שרותים אישיים ובתי מלאכה:
1 (5	2	-	-	-	-	"	מספר המועסקים
(100	100	-	-	-	-	מ ²	ח. סניף דואר ובנק:
	4	3	-	-	-	-	"	מספר המועסקים
90	6,100	3,540	630	2,350	1,500	400	מ ²	סה"כ שטח בניה
	97	60	15	33	19	13	עובדים	מספר המועסקים
25							דונם	דרכים, נוי צבורי, מגרשי חניה
115							דונם	סה"כ שטח דרוש

Date	Description	Debit	Credit	Balance	Total	Total	Total
1912							
1913							
1914							
1915							
1916							
1917							
1918							
1919							
1920							
1921							
1922							
1923							
1924							
1925							
1926							
1927							
1928							
1929							
1930							
1931							
1932							
1933							
1934							
1935							
1936							
1937							
1938							
1939							
1940							
1941							
1942							
1943							
1944							
1945							
1946							
1947							
1948							
1949							
1950							
1951							
1952							
1953							
1954							
1955							
1956							
1957							
1958							
1959							
1960							
1961							
1962							
1963							
1964							
1965							
1966							
1967							
1968							
1969							
1970							
1971							
1972							
1973							
1974							
1975							
1976							
1977							
1978							
1979							
1980							
1981							
1982							
1983							
1984							
1985							
1986							
1987							
1988							
1989							
1990							
1991							
1992							
1993							
1994							
1995							
1996							
1997							
1998							
1999							
2000							
2001							
2002							
2003							
2004							
2005							
2006							
2007							
2008							
2009							
2010							
2011							
2012							
2013							
2014							
2015							
2016							
2017							
2018							
2019							
2020							
2021							
2022							
2023							
2024							
2025							
2026							
2027							
2028							
2029							
2030							
2031							
2032							
2033							
2034							
2035							
2036							
2037							
2038							
2039							
2040							
2041							
2042							
2043							
2044							
2045							
2046							
2047							
2048							
2049							
2050							
2051							
2052							
2053							
2054							
2055							
2056							
2057							
2058							
2059							
2060							
2061							
2062							
2063							
2064							
2065							
2066							
2067							
2068							
2069							
2070							
2071							
2072							
2073							
2074							
2075							
2076							
2077							
2078							
2079							
2080							
2081							
2082							
2083							
2084							
2085							
2086							
2087							
2088							
2089							
2090							
2091							
2092							
2093							
2094							
2095							
2096							
2097							
2098							
2099							
2100							


100



10. היות ואוכלוסית החלמידים של בית הספר היסודי הגיע בשנת 1980 רק לכ-70 נפש, מוצע לבנות את בית הספר בשלבים ולהקים עד שנת 1980 את הכיתות בלבד (כ-400 מ²). את השלב השני של בית-ספר זה (כיתות נוספות, אולם התעמלות, חדר אוכל וכו') להקים לקראת 1985, במקביל להקמתה של חטיבת הביניים. את הקמתה של החטיבה העליונה יש לבחון אחרי שנת 1985.

11. לאור ההחלטה להקים מרכז עירוני ב"מעלה-אפריים", יש לקחת בחשבון שהלק מהפעילויות שלא נדונו בוועדת ההתישבות ושהוצעו בפרוגרמה זאת להקמה במרכז האזורי "שלומציון", יוקמו בעתיד במרכז העירוני ב"מעלה-אפריים".

החכנון הפיזי של המרכזים בבקעה חייב, על כן, להיות מספיק גמיש על-מנת שיאפשר קבלת החלטות נוספות לגבי מיקום חלק מהמתקנים הצבוריים במועד מאוחר יותר.



נהלים ע"מ

11. The first part of the text is a list of names and titles, including "The First Part of the Text" and "The Second Part of the Text".

12. The second part of the text is a list of names and titles, including "The Third Part of the Text" and "The Fourth Part of the Text".


The third part of the text is a list of names and titles, including "The Fifth Part of the Text" and "The Sixth Part of the Text".



ההסתדרות הציונית / חטיבת ההתישבות

ת.ד. 92 ירושלים

ירושלים, כב' באייר תשל"ז
10 במאי 1977



לכבוד
השר ישראל גלילי
יו"ר ועדת השרים לענייני התישבות
משרד ראש הממשלה
ירושלים

שכא, היקר,

הנדון:- השיחוף הבינכפרי בבקעת הירדן וברמת הגולן

קבלתי את מכתבך מה - 29.4.77 בענין הנ"ל.

הסיכום כפי שמובא במכתבך מקובל עלי ואני עושה את ההכנות
הדרושות מצדי עבור הדיון המסכם.

ברכה
רענן זיץ

העתק:

שר החקלאות
שר החינוך
שר השכון
מר י. אדמוני
מר ש. אבני

MEMORANDUM FOR THE DIRECTOR

DATE: 10/10/54

TO: SAC, NEW YORK
FROM: SAC, NEW YORK

RE: [Illegible]

[Handwritten signature]

CONFIDENTIAL - SECURITY INFORMATION

1. [Illegible]

2. [Illegible]

[Handwritten signature]

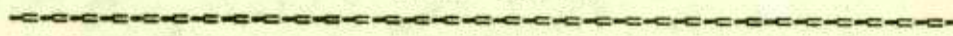
3. [Illegible]

הרשות לתכנון ופיתוח החקלאות ההתישבות והכפר
האגף לתכנון כפרי-אזורי

הקריה, ח"א, כב" בניסן תשל"ז
10 באפריל 1977

45/מרכז בני-יהודה

השיתוף הבינכפרי בדרום רמת-הגולן - פרוגרמה מעודכנת למרכז האזורי
ליד בני-יהודה.



1. המערכת ההתישבותית בדרום רמת-הגולן מורכבת כדלהלן:

1.1 שלושה קיבוצים המשתייכים לאיחוד הקבוצות והקיבוצים: מבוא חמה, כפר חרוב
ואפיק, וקיבוץ גשור המשתייך לקיבוץ הארצי. בעתיד יתווסף קיבוץ נוסף -
גשור ב'.

למערך זה אין מרכז משלו והוא נשען כיום על השרותים האזוריים של משקי עמק-
הירדן.

1.2 מערך המושבים באזור בני-יהודה: מורכב מחמישה ישובים - כאשר שלושה מהם
(גבעה-יואב, נאוח-גולן ואליעד) נמצאים בקירבת בני-יהודה ושניים (רמות ומעלה-
גמלא) מרוחקים יחסית ממנו.¹⁾

יש לשער שלמערך זה יצטרף גם מושב אלמגור, מאחר והמתישבים יעדיפו כנראה את
מוסדות החינוך ההתישבותיים במרכז המוצע ליד בני-יהודה, על בחי-הספר במקומות
האחרים. רשת הכבישים המתפתחת תאפשר הסעת החלמידיים למרכז תוך זמן סביר.

1.3 מערך גוש היספית: מורכב מחמישה ישובים, שמהם שלושה (נב, אבני-איחן ורמת-
מגשימים) נמצאים בקירבת המרכז הגושי היספית, ושניים (קשת ויונתן) ממוקמים
במרחק רב-יותר מהמרכז.

2. במערך הכולל של דרום רמת-הגולן, מיקומו של המרכז האזורי המוצע ליד בני-יהודה,
עונה לקריטריונים הבאים:

- מיקום פיזי - גיאוגרפי

- כוון זרימת התנועה

- מבנה טופוגרפי

- רשת כבישים

יש לציין שהמרכז הקיים בבני-יהודה, אינו כולל בתכנית המתאר שלו, שטחים נרחבים
הדרושים לאובייקטים ציבוריים ומשקיים ויש צורך באיתור שטח אחר הסמוך למרכז
הקיים, כדי לענות לצרכי האזור.

3. לאור האמור לעיל, מוצע איפוא, להקים בקירבה בני-יהודה, מרכז חנוכי-תרבותי אזורי, שישרת את כל אוכלוסיית דרום-הרמה. בנוסף, מוצע להקים סמוך למרכז הנ"ל, מרכז משקי שיענה לצרכים המשקיים של הישובים.

4. המרכז החינוכי-תרבותי:

4.1 ריכוז כל התלמידים מדרום הרמה במוקד חינוכי אחד יאפשר הפעלה מוסדות חינוך ממלכתיים וממלכתיים-דתיים ברמת השונות: (יסודית, חטיבה ביניים ובעתיד מעט רחוק יותר (8 - 10 שנים) ברמת החטיבה העליונה.

השילוב של בני הקיבוצים והמושבים, המאורגנים בתנועות שונות, בקמפוס אחד, יתרום לגיבוש חברה מלוכדת יותר באזור ספר זה ויאפשר ליכוד צוות מורים ברמה נאותה. זאת, בנטל חקציבי קטן יותר.

4.2 ההתפתחות החזויה של אוכלוסיית התלמידים בשנים 85 - 1980 מוצגת בטבלה דלהלן:

ספרור	גוש הישובים	מס' הישובים	סה"כ משפחות קבע		סה"כ אוכלוסייה		מספר התלמידים					
			סה"כ משפחות קבע		סה"כ אוכלוסייה		חטיבת ביניים		חטיבה עליונה			
			1985	1980	1985	1980	1985	1980	1985	1980		
1.	קבוצי דרום-הרמה	5	200	360	700	1540	45	85	10	30	-	10
2.	מושבי גוש בני-יהודה ¹⁾	6	350	430	1400	2080	170	290	40	110	-	40
3.	מרכז בני-יהודה	1	120	160	450	700	80	145	25	45	-	25
		12	670	950	2550	4320	295	520	75	185	-	75
4.	מושבי גוש היספיה	5	200	400	960	2200	140	310	20	70	-	25
5.	מרכז היספיה	1	40	60	180	300	-	40	5	25	-	25
		6	240	460	1140	2500	140	350	25	95	-	25

1) כולל אלמגור.

4.3 הנחונים בטבלה מראים שלפי התחזית אפשר להפעיל במרכז החינוכי-תרבותי כ-12 כיתות בבית הספר היסודי הממלכתי וכ-6 כיתות בבית הספר הממ"ד. לקראת השנים 85 - 1983 אפשר להפעיל 6 כיתות של חטיבה ביניים בבית הספר הממלכתי וכ-3 כיתות בבית הספר הממ"ד. לפני הקופה זו יש להפעיל כיתות המשך, במידת הצורך, בבתי ספר היסודיים. באשר לחטיבה העליונה נראה שניתן יהיה להפעילה רק אחרי שנת 1985.

4.4 בנוסף למוסדות החנוך, יכלול המרכז האזורי הממוכנן שרוחים ומתקנים כדלהלן: 1)

- מרפאה אזורית - שטח בניה של כ-400 מ².
- כל-בו חקלאי - שטח בניה של כ-300 מ².

- בית תרבות הכולל בנוסף לאולם של כ-800 מקומות, ספריה אזורית וחדרי פעילויות - בריכת שחיה.

- מגרש כדור-רגל עם מקומות ישיבה לצופים.

- מגרשי ספורט משולבים.

- מגרשי טניס.

- אולם ספורט (משולב בבית התרבות או באולם ההתעמלות של בית-הספר)

- משרדי המועצה האזורית.

השטח הדרוש לשרותים דלעיל כולל בחי-הספר מסתכם בכ-120 דונם.

5. מרכז לשרותים משקיים:

5.1 משקי דרום רמת הגולן נזקקים כיום למפעלים אזוריים-חקלאיים הקיימים מחוץ לאזור.

בהמשך פיתוח הענפים החקלאיים בדרום הרמה, יהיה צורך וכדאי להקים המפעלים הדרושים באזור.

המפעלים, מהותם והיקפם, הממוכננים להקמה במרכז השרותים המשקיים, מוצגים בטבלה דלהלן:

שטח הדרוש ברוטו - דונם -	ייצור חזוי בשנת ההרצה - טון -	כושר ייצור - טון -	שנת הרצה	שנת הקמה	סוג המפעל
30	20,000	40,000	1981/82	1978/79	מכון תערובת
(2,500	4,000	1982/83	1980/81	ביא"ר לנשירים ולאבוקדו
10	(בית קירור באוירה מבוקרת לנשירים.
(1,500	2,000	1982/83	1980/81	
10			1980/81	1979/80	מוסך
5			1980/81	1979/80	חנות דלק וסיכה
5			1980/81	1979/80	מסגריה
60					ס ה " כ
40					מפעלים חקלאיים אחרים בלתי חזויים כיום.
100					סה"כ כולל

השטח הדרוש למרכז המשקי מסתכם כנ"ל בכ-100 ד', אך בהתחשב בהתפתחויות בלתי צפויות

בשטח הייצור החקלאי והשרותים הרלוונטיים מוצע לשריין רזרבה קרקעית נוספת של כ-

100 - 150 דונם.

4/.. 1) לא כולל השרותים הקיימים בבני-יהודה (בנק, סופרמרקט, דואר, כבאות-אש וכו'.

תמרחקים בין הישובים בדרום תת הגולן ומרכז המוצע ליד בני-יהודה.



אומדן תרחק למרכז המוצע
- ק"מ -

ה י ש ו ב

1	גבעת יואב 1
1	נאות-גולן 2
3	אפיק 3
3	גשור 4
4	אליעד 5
6	כפר חרוב 6
7	אבני-איחן 7
9	נב 8
9	מבוא-חמה 9
12	רמת מגשימים 10
12	גשור ב' 11
15	רמות 12
20	מעלה גמלא 13
25	אלמגור 14
25	יונחן 15
30	קשה 16

הרשות לתכנון ופיתוח החקלאות ההתישבות והכפר
האגף לתכנון כפרי-אזורי

הקריה, ת"א, כב" בניסן תשל"ז
10 באפריל 1977

45/מרכז בני-יהודה

השיחוף הבינכפרי בדרום רמת-הגולן - פרוגרמה מעודכנת למרכז האזורי
ליד בני-יהודה.

1. המערכת ההתישבותית בדרום רמת-הגולן מורכבת כדלהלן:

1.1 שלושה קיבוצים המשתייכים לאיחוד הקבוצות והקיבוצים: מבוא חמה, כפר חרוב
ואפיק, וקיבוץ גשור המשתייך לקיבוץ הארצי. בעתיד יחווסף קיבוץ נוסף -
גשור ב'.

למערך זה אין מרכז משלו והוא נשען כיום על השרותים האזוריים של משקי עמק-
הירדן.

1.2 מערך המושבים באזור בני-יהודה: מורכב מחמישה ישובים - כאשר שלושה מהם
(גבעת-יואב, נאח-גולן ואליעד) נמצאים בקירבת בני-יהודה ושניים (רמות ומעלה-
במלא) מרוחקים יחסית ממנו.¹⁾

יש לשער שלמערך זה יצטרף גם מושב אלמגור, מאחר והמתישבים יעדיפו כנראה את
מוסדות החינוך ההתישבותיים במרכז המוצע ליד בני-יהודה, על בתי-הספר במקומות
האחרים. רשת הכבישים המתפתחת תאפשר הסעת התלמידים למרכז הוך זמן סביר.

1.3 מערך גוש חיספית: מורכב מחמישה ישובים, שמהם שלושה (נב, אבני-איתן ורמת-
מגשימים) נמצאים בקירבת המרכז הגושי חיספית, ושניים (קשת ויונתן) ממוקמים
במרחק רב-יותר מהמרכז.

2. במערך הכולל של דרום רמת-הגולן, מיקומו של המרכז האזורי המוצע ליד בני-יהודה,
עונה לקריטריונים הבאים:

- מיקום פיזי - גיאוגרפי

- כוון זרימת התנועה

- מבנה טופוגרפי

- רשת כבישים

יש לציין שהמרכז הקיים בבני-יהודה, אינו כולל בתכנית המחאר שלו, שטחים נרחבים
הדרושים לאובייקטים ציבוריים ומשקיים ויש אורך באיתור שטח אחר הסמוך למרכז
הקיים, כדי לענות לצרכי האזור.

...

...

...

...

...

...

...

...

...

...

...

...

...

...

...

...

...

...

...

3. לאור האמור לעיל, מוצע איפוא, להקים בקירבה בני-יהודה, מרכז חנוכי-תרבותי אזורי, שישרת את כל אוכלוסיה דרום-הרמה. בנוסף, מוצע להקים סמוך למרכז הנ"ל, מרכז משקי שיענה לצרכים המשקיים של הישובים.

4. המרכז החינוכי-תרבותי:

4.1 ריכוז כל התלמידים מדרום הרמה במוקד חינוכי אחד יאפשר הפעלה מוסדות חינוך ממלכתיים וממלכתיים-דתיים ברמות השונות: (יסודית, חטיבת ביניים ובעתיד מעט רחוק יותר (8 - 10 שנים) ברמת החטיבה העליונה.

השילוב של בני הקיבוצים והמושבים, המאורגנים בתנועות שונות, בקמפוס אחד, יתרום לגיבוש חברה מלוכדת יותר באזור ספר זה ויאפשר ליכוד צוות מורים ברמה נאותה. זאת, בנטל הקציבי קטן יותר.

4.2 ההתפתחות החזויה של אוכלוסיה התלמידים בשנים 85 - 1980 מוצגת בטבלה דלהלן:

ספרור	גוש הישובים	מס' הישובים	סה"כ משפחות קבע		סה"כ אוכלוסיה		מספר התלמידים					
			סה"כ		בי"ס יסודי		חטיבת ביניים		חטיבה עליונה			
			1985	1980	1985	1980	1985	1980	1985	1980		
1.	קבוצי דרום-הרמה	5	200	360	700	1540	45	85	10	30	-	10
2.	מושבי גוש בני-יהודה ¹⁾	6	350	430	1400	2080	170	290	40	110	-	40
3.	מרכז בני-יהודה	1	120	160	450	700	80	145	25	45	-	25
		12	670	950	2550	4320	295	520	75	185	-	75
4.	מושבי גוש היספית	5	200	400	960	2200	140	310	20	70	-	25
5.	מרכז היספית	1	40	60	180	300	-	40	5	25	-	25
		6	240	460	1140	2500	140	350	25	95	-	25

1) כולל אלמגור.

4.3 הנחונים בטבלה מראים שלפי התחזית אפשר להפעיל במרכז החינוכי-תרבותי כ-12 כיתות בביה הספר היסודי הממלכתי וכ-6 כיתות בביה הספר הממ"ד. לקראת השנים 85 - 1983 אפשר להפעיל 6 כיתות של חטיבת ביניים בביה הספר הממלכתי וכ-3 כיתות בביה הספר הממ"ד. לפני תקופה זו יש להפעיל כיתות המשך, במידת הצורך, בבתי ספר היסודיים. באשר לחטיבה העליונה נראה שניתן יהיה להפעילה רק אחרי שנת 1985.

4.4 בנוסף למוסדות החנוך, יכלול המרכז האזורי הממוכנן שרותים ומחננים כדלהלן: 1)

- מרפאה אזורית - שטח בניה של כ-400 מ².

- כל-בו הקלאי - שטח בניה של כ-300 מ².

- בית חרבות הכולל בנוסף לאולם של כ-800 מקומות, ספריה אזורית וחדרי פעילויות

- בריכת שחיה.

- מגרש כדור-רגל עם מקומות ישיבה לצופים.

- מגרשי ספורט משולבים.

- מגרשי טניס.

- אולם ספורט (משולב בבית החרבות או באולם ההתעמלות של בית-הספר)

- משרדי המועצה האזורית.

השטח הדרוש לשרותים, דלעיל כולל בתי-הספר מסתכם בכ-120 דונם.

5. מרכז לשרותים משקיים:

5.1 משקי דרום רמה הגולן נזקקים כיום למפעלים אזוריים-חקלאיים הקיימים מחוץ לאזור.

בהמשך פיתוח הענפים החקלאיים בדרום הרמה, יהיה צורך וכדאי להקים המפעלים

הדרושים באזור.

המפעלים, מהותם והיקפם, הממוכננים להקמה במרכז השרותים המשקיים, מוצגים בטבלה

דלהלן:

שטח הדרוש ברוטו - דונם -	ייצור חזוי בשנת ההרצה - טון -	כושר ייצור - טון -	שנת הרצה	שנת הקמה	סוג המפעל
30	20,000	40,000	1981/82	1978/79	מכון חקרובת
10	(2,500	4,000	1982/83	1980/81	ביא"ר לנשירים ולאבוקדו
					בית קירור באוירה מבוקרת
	(1,500	2,000	1982/83	1980/81	לנשירים.
10			1980/81	1979/80	מוסך
5			1980/81	1979/80	תחנת דלק וטיכה
5			1980/81	1979/80	מסגריה
60					ס ה " כ
40					מפעלים חקלאיים אחרים בלתי חזויים כיום.
100					סה"כ כולל

השטח הדרוש למרכז המשקי מסתכם כנ"ל בכ-100 ד', אך בהחשב בהתפתחויות בלתי צפויות

בשטח הייצור החקלאי והשרותים הרלוונטיים מוצע לשריין רזרבה קרקעית נוספת של כ-

100 - 150 דונם.

4/.. 1) לא כולל השרותים הקיימים בבני-יהודה (בנק, סופרמרקט, דואר, כבאוח-אש וכו'.

The first part of the report deals with the general situation of the country and the progress of the work done during the year. It is followed by a detailed account of the various projects undertaken and the results achieved. The report concludes with a summary of the work done and a list of the names of the staff members who have been engaged in the work.

Name	Age	Sex	Remarks
Mr. A. B. C.	35	M	Teacher
Mrs. D. E. F.	40	F	Teacher
Mr. G. H. I.	30	M	Teacher
Mrs. J. K. L.	38	F	Teacher
Mr. M. N. O.	28	M	Teacher
Mrs. P. Q. R.	32	F	Teacher

The following table shows the names of the staff members who have been engaged in the work during the year. The names are arranged in alphabetical order. The table also shows the age, sex, and remarks of each member.

המרחקים בין הישובים בדרום תת הגולן והמרכז המוצע ליד בני-יהודה.



אומדן המרחק למרכז המוצע ק"י ירושלים
ק"מ -

ה י ש ו ב

1	גבעת יואב
1	נאות-גולן
3	אפיק
3	גשור
4	אליעד
6	כפר חרוב
7	אבני-איחן
9	נב
9	מבוא-חמה
12	רמת מגשימים
12	גשור ב'
15	רמות
20	מעלה גמלא
25	אלמגור
25	יונתן
30	קשה

הרשות לתיכנון ופיתוח החקלאות ההתישבות והכפר

תאריך 29.5.77

מספר

אל : השר ישראל גילי - יו"ר ועדת ההתישבות
מאת : ח. צבן - מנהל הרשות

הנדון : השיחוף הבין כפרי בדרום רמת הגולן

בעקבות פנייתך, דנה הנהלת הרשות לתיכנון ופיתוח החקלאות ההתישבות והכפר בבקשת השונות שהופנו לוועדה הבין מוסדית למרכזים בין כפריים להקמת מוקדי חינוך לישובי דרום רמת הגולן.
הבקשות שהופנו אלינו הן :

1. בקשת הקיבוצים בדרום רמת הגולן להצטרף למחקני החינוך בבי"הס קידמת כינרת בעין גב.
2. בקשת הנועה המושבים בשם חלק מהמושבים בדרום רמת הגולן להקים מוקד חינוך בצפון מזרח הכינרת. מוקד זה ישרת גם את מושב אלמגור.
3. בקשת תושבי מרכז בני יהודה להקמת מוקד חינוך בבני יהודה.
4. בקשת הישובים הדתיים בגוש חיטפיה להקמת מוקד חינוכי - דתי עבורם.

בדיון שהתקיים הוסכם על דעת כל המשתתפים שיש לעשות לריכוז מירבי של מוקדי החינוך בדרום רמת הגולן מתוך מגמה להשיג את המטרות הבאות :

1. יצירת חשתית קהילתית, חרבותית וחינוכית ברמת הגולן עצמו מסביב למוקד גדול, אשר יהיו בו מסלולי הוראה והתמחות ברמה גבוהה.
2. משיכת כוחות הוראה, אנשי חינוך וחרבות לרמת הגולן על מנת שיהוו חשתית לחברה מגוונת יותר, ובעלת מטען תרבותי וציבורי רב יותר.
3. יצירת מסגרות שיחוף בין כפריות אשר יכללו גם את הדאגה לאספקת השירותים הציבוריים בגולן עצמו, באמצעות מועצה איזורית אשר חוקם בעתיד בגולן ובאמצעות מסגרות שיחוף אשר יעודדו את זהותו המיוחד של איזור הגולן.
4. יתר אינטגרציה בשילוב החינוכי של ילדים מרקע התישבותי שונה, קיבוצים, מושבים, ישובים חילוניים ודתיים.

הרשות לתיכנון ופיתוח החקלאות ההתישבות והכפר

תאריך

מספר

- 2 -

הנהלת הרשות רואה בדאגה את התופעות של התפצלות קבוצות ישובים בעלי אינטרס קצר מועד להקמת מוקדי חינוך רבים ומפוזרים ומציעה לאמץ את המלצות חכנית האב לפיתוח רמת הגולן המציעה ריכוז כל שירותי החינוך בדרום הגולן במוקד חינוכי אחד. לדעת מתכנני הרשות, יש מקום להקמת בית ספר יסודי ממלכתי דתי אחד בחיספית ובית ספר יסודי ממלכתי ליד בני יהודה. מוצע להקים קרית חינוך חינוכי אשר תהיה משותפת לכל התנועות ולכל מגמות החינוך במוקד משותף אשר יהיה בין בני יהודה לחיספית. מוסכמת על הנהלת הרשות הגישה הגורסת שאין אפשרות לכפות שיתוף בין הישובים. עם זאת, מציעה הרשות לתכנן מוקד חינוכי משותף ולשכנע את הישובים להצטרף למוקד. השיכנוע יהיה בדרך של הסברה ועל ידי מניעת פיזור ההשקעות למקני חינוך למוקדים אחרים.

רצוף בזה סקירה המסכמת את הנתונים על תיכנון השיתוף הבין כפרי בדרום הגולן בחומי החינוך, השירותים הציבוריים והשירותים המשקיים.

אודה לך באם תביא את המלצותינו בפני הוועדה הבין מוסדית להתישבות חדשה.

ב ב ר כ ה,

ח. צבן

הרשות לתיכנון ופיתוח החקלאות ההתיישבות והכפר

תאריך 29.5.77

מספר

אל : השר ישראל גלילי - יו"ר ועדה ההתיישבות
מאת : ח. צבן - מנהל הרשות

הנדון : השיחוף הבין כפרי בדרום רמת הגולן

בעקבות פנייתך, דנה הנהלת הרשות לתיכנון ופיתוח החקלאות ההתיישבות והכפר
בבקשות השונות שהופנו לוועדה הבין מוסדית למרכזים בין כפריים להקמת מוקדי חינוך
לישובי דרום רמת הגולן.
הבקשות שהופנו אלינו הן :

1. בקשת הקיבוצים בדרום רמת הגולן להצטרף למתקני החינוך בבי"הס קידמת כינרת בעין גב.
 2. בקשת תנועת המושבים בשם חלק מהמושבים בדרום רמת הגולן להקים מוקד חינוך בצפון
מזרח הכינרת. מוקד זה ישרת גם את מושב אלמגור.
 3. בקשת תושבי מרכז בני יהודה להקמת מוקד חינוך בבני יהודה.
 4. בקשת הישובים הדתיים בגוש היספיה להקמת מוקד חינוכי - דתי עבורם.
- בדיון שהתקיים הוסכם על דעת כל המשתתפים שיש לעשות לריכוז מירבי של מוקדי החינוך
בדרום רמת הגולן מתוך מגמה להשיג את המטרות הבאות :

1. יצירת תשתית קהילתית, תרבותית וחינוכית ברמת הגולן עצמו מסביב למוקד גדול, אשר
יהיו בו מסלולי הוראה והתמחות ברמה גבוהה.
2. משיכה כוחות הוראה, אנשי חינוך ותרבות לרמת הגולן על מנת שיהוו תשתית לחברה
מגוונת יותר, ובעלת מסען תרבותי וציבורי רב יותר.
3. יצירת מסגרות שיחוף בין כפריות אשר יכללו גם את הדאגה לאספקת השירותים הציבוריים
בגולן עצמו, באמצעות מועצה איזורית אשר תוקם בעתיד בגולן ובאמצעות מסגרות שיחוף
אשר יעודדו את זהותו המיוחד של איזור הגולן.
4. יתר אינטגרציה בשילוב החינוכי של ילדים מרקע התיישבותי שונה, קיבוצים, מושבים,
ישובים חילוניים ודתיים.

הרשות לתיכנון ופיתוח החקלאות ההתיישבות והכפר

תאריך

מספר

- 2 -

הנהלת הרשות רואה בדאגה את החופעות של החפצלות קבוצות ישובים בעלי איגטרם קצר מועד להקמת מוקדי הינוך רבים ומפוזרים ומציעה לאמץ את המלצות תכנית האב לפיתוח רמת הגולן המציעה ריכוז כל שירותי החינוך בדרום הגולן במוקד חינוכי אחד. לדעת מחכנני הרשות, יש מקום להקמת בית ספר יסודי ממלכתי דתי אחד בחיספית ובית ספר יסודי ממלכתי ליד בני יהודה. מוצע להקים קרית חינוך תיכוני אשר תהיה משותפת לכל החנועות ולכל מגמות החינוך במוקד משותף אשר יהיה בין בני יהודה לחיספית. מוסכמת על הנהלת הרשות הגישה הגורסת שאין אפשרות לכפות שיחוף בין הישובים. עם זאת, מציעה הרשות לתכנן מוקד חינוכי משותף ולשכנע את הישובים להצטרף למוקד. השיכנוע יהיה בדרך של הסברה ועל ידי מניעת פיזור ההשקעות למקני חינוך למוקדים אחרים.

רצוף בזה סקירה המסכמת את הנתונים על תיכנון השיחוף הבין כפרי בדרום הגולן בתחומי החינוך, השירותים הציבוריים והשירותים המשקיים.

אודה לך באם תביא את המלצותינו בפני הועדה הבין מוסדית להתיישבות חדשה.

ב ב ר כ ה,

ח. צבן

הרשות לתכנון ופיתוח החקלאות ההתישבות והכפר
האגף לתכנון כפרי-אזורי

הקריה, ח"א, כב"ב בניסן תשל"ז
10 באפריל 1977

45/מרכז בני-יהודה

השיתוף הבינכפרי בדרום רמת-הגולן - פרוגרמה מעודכנת למרכז האזורי
ליד בני-יהודה.

1. המערכת ההתישבותית בדרום רמת-הגולן מורכבת כדלהלן:

1.1 שלושה קיבוצים המשתייכים לאיחוד הקבוצות והקיבוצים: מבוא חמה, כפר חרוב
ואפיק, וקיבוץ גשור המשתייך לקיבוץ הארצי. בעתיד יחווסף קיבוץ נוסף -
גשור ב'.

למערך זה אין מרכז משלו והוא נשען כיום על השרותים האזוריים של משקי עמק-
הירדן.

1.2 מערך המושבים באזור בני-יהודה: מורכב מחמישה ישובים - כאשר שלושה מהם
(גבעת-יואב, נאות-גולן ואליעד) נמצאים בקירבת בני-יהודה ושניים (רמות ומעלה-
גמלא) מרוחקים יחסית ממנו.¹⁾

יש לשער שלמערך זה יצטרף גם מושב אלמגור, מאחר והמתישבים יעדיפו כנראה את
מוסדות החינוך ההתישבותיים במרכז המוצע ליד בני-יהודה, על בחי-הספר במקומות
האחרים. רשת הכבישים המתפתחת האפשר הסעת התלמידים למרכז תוך זמן סביר.

1.3 מערך גוש היספית: מורכב מחמישה ישובים, שמהם שלושה (נב, אבני-איחן ורמת-
גשימים) נמצאים בקירבת המרכז הגושי היספית, ושניים (קשת ויונתן) ממוקמים
במרחק רב-יותר מהמרכז.

2. במערך הכולל של דרום רמת-הגולן, מיקומו של המרכז האזורי המוצע ליד בני-יהודה,
עונה לקריטריונים הבאים:

- מיקום פיזי - גיאוגרפי

- כוון זרימת התנועה

- מבנה טופוגרפי

- רשת כבישים

יש לציין שהמרכז הקיים בבני-יהודה, אינו כולל בחכנית המתאר שלו, שטחים נרחבים
הדרושים לאובייקטים ציבוריים ומשקיים ויש צורך באיתור שטח אחר הסמוך למרכז
הקיים, כדי לענות לצרכי האזור.

THE UNITED STATES OF AMERICA
DEPARTMENT OF THE INTERIOR

LAND OFFICE

WASHINGTON, D. C.

1918

100

100

100

100

100

100

100

100

3. לאור האמור לעיל, מוצע איפוא, להקים בקירבת בני-יהודה, מרכז חנוכי-תרבותי אזורי, שישרת את כל אוכלוסיית דרום-הרמה. בנוסף, מוצע להקים סמוך למרכז הנ"ל, מרכז משקי שיענה לצרכים המשקיים של הישובים.

4. המרכז החינוכי-תרבותי:

4.1 ריכוז כל התלמידים מדרום הרמה במוקד חינוכי אחד יאפשר הפעלת מוסדות חינוך ממלכתיים וממלכתיים-דתיים ברמות השונות: (יסודית, חטיבת ביניים ובעתיד מעט רחוק יותר (8 - 10 שנים) ברמת החטיבה העליונה. השילוב של בני הקיבוצים והמושבים, המאורגנים בתנועות שונות, בקמפוס אחד, יתרום לגיבוש חברה מלוכדת יותר באזור ספר זה ויאפשר ליכוד צוות מורים ברמה נאותה. זאת, בנטל הקציבי קטן יותר.

4.2 ההתפתחות החזויה של אוכלוסיית התלמידים בשנים 85 - 1980 מוצגת בטבלה דלהלן:

ספרור	גוש הישובים	מס' הישובים	סה"כ משפחות קבע		סה"כ אוכלוסייה		מספר התלמידים					
			1985	1980	1985	1980	בי"ס יסודי	חטיבת ביניים	חטיבה עליונה	עליונה		
1.	קבוצי דרום-הרמה	5	200	360	700	1540	45	85	10	30	-	10
2.	מושבי גוש בני-יהודה ¹⁾	6	350	430	1400	2080	170	290	40	110	-	40
3.	מרכז בני-יהודה	1	120	160	450	700	80	145	25	45	-	25
		12	670	950	2550	4320	295	520	75	185	-	75
4.	מושבי גוש היספית	5	200	400	960	2200	140	310	20	70	-	25
5.	מרכז היספית	1	40	60	180	300	-	40	5	25	-	25
		6	240	460	1140	2500	140	350	25	95	-	25

1) כולל אלמגור.

4.3 הנחונים בטבלה מראים שלפי החזוית אפשר להפעיל במרכז החינוכי-תרבותי כ-12 כיתות בבית הספר היסודי הממלכתי וכ-6 כיתות בבית הספר הממ"ד. לקראת השנים 85 - 1983 אפשר להפעיל 6 כיתות של חטיבת ביניים בבית הספר הממלכתי וכ-3 כיתות בבית הספר הממ"ד. לפני תקופה זו יש להפעיל כיתות המשך, במידת הצורך, בבתי ספר היסודיים. כאשר לחטיבה העליונה נראה שניתן יהיה להפעילה רק אחרי שנת 1985.

1

... ..

... ..

... ..

... ..

... ..

... ..

... ..

... ..

... ..

... ..

... ..

... ..

... ..

... ..

... ..

... ..

... ..

... ..

4.4 בנוסף למוסדות החנוך, יכלול המרכז האזורי הממוכנן שרותים ומתקנים כדלהלן: 1)

- מרפאה אזורית - שטח בניה של כ-400 מ².

- כל-בו חקלאי - שטח בניה של כ-300 מ².

- בית תרבות הכולל בנוסף לאולם של כ-800 מקומות, ספרייה אזורית וחדרי פעילויות

- בריכת שחיה.

- מגרש כדור-רגל עם מקומות ישיבה לצופים.

- מגרשי ספורט משולבים.

- מגרשי טניס.

- אולם ספורט (משולב בבית התרבות או באולם ההתעמלות של בית-הספר)

- משרדי המועצה האזורית.

השטח הדרוש לשרותים דלעיל כולל בתי-הספר מסתכם בכ-120 דונם.

5. מרכז לשרותים משקיים:

5.1 משקי דרום רמח הגולן נזקקים כיום למפעלים אזוריים-חקלאיים הקיימים מחוץ לאזור.

בהמשך פיתוח הענפים החקלאיים בדרום הרמה, יהיה צורך וכדאי להקים המפעלים

הדרושים באזור.

המפעלים, מהותם והיקפם, הממוכננים להקמה במרכז השרותים המשקיים, מוצגים בטבלה

דלהלן:

שטח הדרוש ברוטו - דונם -	ייצור חזוי בשנת ההרצה - טון -	כושר ייצור - טון -	שנת הרצה	שנת הקמה	סוג המפעל
30	20,000	40,000	1981/82	1978/79	מכון תערובת
(2,500	4,000	1982/83	1980/81	ביא"ר לנשירים ולאבוקדו
10	(בית קירור באוירה מבוקרת
(1,500	2,000	1982/83	1980/81	לנשירים.
10			1980/81	1979/80	מוסך
5			1980/81	1979/80	חנות דלק וסיכה
5			1980/81	1979/80	מסגריה
60					ס ה " כ
40					מפעלים חקלאיים אחרים בלתי חזויים כיום.
100					סה"כ כולל

השטח הדרוש למרכז המשקי מסתכם כנ"ל בכ-100 ד', אך בהחשב בהתפתחויות בלתי צפויות

בשטח הייצור החקלאי והשרותים הרלוונטיים מוצע לשריין רזרבה קרקעית נוספת של כ-

100 - 150 דונם.

1) לא כולל השרותים הקיימים בבני-יהודה (בנק, סופרמרקט, דואר, כבאות-אש וכו'.

1

1. The first part of the document is a list of names and addresses of the members of the committee.

2. The second part of the document is a list of names and addresses of the members of the committee.

3. The third part of the document is a list of names and addresses of the members of the committee.

4. The fourth part of the document is a list of names and addresses of the members of the committee.

5. The fifth part of the document is a list of names and addresses of the members of the committee.

6. The sixth part of the document is a list of names and addresses of the members of the committee.

7. The seventh part of the document is a list of names and addresses of the members of the committee.

8. The eighth part of the document is a list of names and addresses of the members of the committee.

9. The ninth part of the document is a list of names and addresses of the members of the committee.

10. The tenth part of the document is a list of names and addresses of the members of the committee.

11. The eleventh part of the document is a list of names and addresses of the members of the committee.

12. The twelfth part of the document is a list of names and addresses of the members of the committee.

13. The thirteenth part of the document is a list of names and addresses of the members of the committee.

14. The fourteenth part of the document is a list of names and addresses of the members of the committee.

15. The fifteenth part of the document is a list of names and addresses of the members of the committee.

16. The sixteenth part of the document is a list of names and addresses of the members of the committee.

17. The seventeenth part of the document is a list of names and addresses of the members of the committee.

18. The eighteenth part of the document is a list of names and addresses of the members of the committee.

19. The nineteenth part of the document is a list of names and addresses of the members of the committee.

תרחקים בין הישובים בדרום תת הגולן והמרכז המוצע ליד בני-יהודה.



<u>אומדן תרחק למרכז המוצע</u> <u>- ק"מ -</u>	<u>ה י ש ו ב</u>
1	גבעת יואב
1	נאוח-גולן
3	אפיק
3	גשור
4	אליעד
6	כפר חרוב
7	אבני-איחן
9	נב
9	מבוא-חמה
12	רמת מגשימים
12	גשור ב'
15	רמות
20	מעלה גמלא
25	אלמגור
25	יונתן
30	קשת

הרשות לתכנון ופיתוח החקלאות ההתישבות והכפר
האגף לתכנון כפרי-אזורי

הקריה, ת"א, כב" בניסן תשל"ז
10 באפריל 1977

45/מרכז בני-יהודה

השיתוף הבינכפרי בדרום רמת-הגולן - פרוגרמה מעודכנת למרכז האזורי
ליד בני-יהודה.

1. המערכת ההתישבותית בדרום רמת-הגולן מורכבת כדלהלן:

1.1 שלושה קיבוצים המשתייכים לאיחוד הקבוצות והקיבוצים: מבוא חמה, כפר חרוב
ואפיק, וקיבוץ גשור המשתייך לקיבוץ הארצי. בעתיד יתווסף קיבוץ נוסף -
גשור ב'.

למערך זה אין מרכז משלו והוא נשען כיום על השרותים האזוריים של משקי עמק-
הירדן.

1.2 מערך המושבים באזור בני-יהודה: מורכב מחמישה ישובים - כאשר שלושה מהם
(גבעה-יואב, נאות-גולן ואליעד) נמצאים בקירבה בני-יהודה ושניים (רמות ומעלה-
גמלא) מרוחקים יחסית ממנו. ¹⁾

יש לשער שלמערך זה יצטרף גם מושב אלמגור, מאחר והמתישבים יעדיפו כנראה את
מוסדות החינוך ההתישבותיים במרכז המוצע ליד בני-יהודה, על בתי-הספר במקומות
האחרים. רשת הכבישים המתפתחת תאפשר הסעת החלמידיים למרכז תוך זמן סביר.

1.3 מערך גוש היספית: מורכב מחמישה ישובים, שמהם שלושה (נב, אבני-איחן ורמת-
מגשימים) נמצאים בקירבה המרכז הגושי היספית, ושניים (קשת ויונתן) ממוקמים
במרחק רב-יותר מהמרכז.

2. במערך הכולל של דרום רמת-הגולן, מיקומו של המרכז האזורי המוצע ליד בני-יהודה,
עונה לקריטריונים הבאים:

- מיקום פיזי - גיאוגרפי

- כוון זרימת התנועה

- מבנה סופוגרפי

- רשת כבישים

יש לציין שהמרכז הקיים בבני-יהודה, אינו כולל בתכנית המתאר שלו, שטחים נרחבים
הדרושים לאובייקטים ציבוריים ומשקיים ויש אורך באיתור שטח אחר הסמוך למרכז
הקיים, כדי לענות לצרכי האזור.

1) פירוט המרחקים בין הישובים והמרכז נא ראה בנספח.

1947
1948

1949
1950

1947
1948

1949
1950

1951
1952

1953
1954

1955
1956

1957
1958

1959
1960

1961
1962

1963
1964

1965
1966

3. לאור האמור לעיל, מוצע איפוא, להקים בקירבת בני-יהודה, מרכז חנוכי-חרבוהי אזורי, שישרת את כל אוכלוסיה דרום-הרמה. בנוסף, מוצע להקים סמוך למרכז הנ"ל, מרכז משקי שיענה לצרכים המשקיים של הישובים.

4. המרכז החינוכי-תרבותי:

4.1 ריכוז כל התלמידים מדרום הרמה במוקד חינוכי אחד יאפשר הפעלת מוסדות חינוך ממלכתיים וממלכתיים-דתיים ברמת השונות: (יסודית, חטיבת ביניים ובעתיד מעט רחוק יותר (8 - 10 שנים) ברמת החטיבה העליונה.

השילוב של בני הקיבוצים והמושבים, המאורגנים בתנועות שונות, בקמפוס אחד, יתרום לגיבוש חברה מלוכדת יותר באזור ספר זה ויאפשר ליכוד צוות מורים ברמה נאותה. זאת, בנטל חקציבי קטן יותר.

4.2 ההתפתחות החזויה של אוכלוסיה התלמידים בשנים 85 - 1980 מוצגת בטבלה דלהלן:

ספרור	גוש הישובים	מס' הישובים	סה"כ משפחות קבע		סה"כ אוכלוסיה		מספר התלמידים					
			1985	1980	1985	1980	בי"ס יסודי	חטיבת ביניים	חטיבה עליונה	1985	1980	
1.	קבוצי דרום-הרמה	5	200	360	700	1540	45	85	10	30	-	10
2.	מושבי גוש בני-יהודה ¹⁾	6	350	430	1400	2080	170	290	40	110	-	40
3.	מרכז בני-יהודה	1	120	160	450	700	80	145	25	45	-	25
		12	670	950	2550	4320	295	520	75	185	-	75
4.	מושבי גוש היספיה	5	200	400	960	2200	140	310	20	70	-	25
5.	מרכז היספיה	1	40	60	180	300	-	40	5	25	-	25
		6	240	460	1140	2500	140	350	25	95	-	25

1) כולל אלמגור.

4.3 הנחונים בטבלה מראים שלפי החזויה אפשר להפעיל במרכז החינוכי-חרבוהי כ-12 כיתות בבית הספר היסודי הממלכתי וכ-6 כיתות בבית הספר הממ"ד. לקראת השנים 85 - 1983 אפשר להפעיל 6 כיתות של חטיבת ביניים בבית הספר הממלכתי וכ-3 כיתות בבית הספר הממ"ד. לפני הקופה זו יש להפעיל כיתות המשך, במידת הצורך, בבתי ספר היסודיים. באשר לחטיבה העליונה נראה שניתן יהיה להפעילה רק אחרי שנת 1985.

4.4 בנוסף למוסדות החנוך, יכלול המרכז האזורי המתוכנן שרוחים ומתקנים כדלהלן:¹⁾

- מרפאה אזורית - שטח בניה של כ-400 מ².

- כל-בו חקלאי - שטח בניה של כ-300 מ².

- בית תרבות הכולל בנוסף לאולם של כ-800 מקומות, ספריה אזורית וחדרי פעילויות - בריכת שחיה.

- מגרש כדור-רגל עם מקומות ישיבה לצופים.

- מגרשי ספורט משולבים.

- מגרשי טניס.

- אולם ספורט (משולב בבית התרבות או באולם ההתעמלות של בית-הספר)

- משרדי המועצה האזורית.

השטח הדרוש לשרוחים דלעיל כולל בחי-הספר מסתכם בכ-120 דונם.

5. מרכז לשרוחים משקיים:

5.1 משקי דרום רמת הגולן נזקקים כיום למפעלים אזוריים-חקלאיים הקיימים מחוץ לאזור.

בהמשך פיתוח הענפים החקלאיים בדרום הרמה, יהיה צורך וכדאי להקים המפעלים הדרושים באזור.

המפעלים, מהותם והיקפם, המתוכננים להקמה במרכז השרוחים המשקיים, מוצגים בטבלה דלהלן:

שטח הדרוש ברוטו - דונם	ייצור חזוי בשנת ההרצה - טון	כושר ייצור - טון	שנת הרצה	שנת הקמה	סוג המפעל
30	20,000	40,000	1981/82	1978/79	מכון תערובת
10	(2,500	4,000	1982/83	1980/81	ביא"ר לנשירים ולאבוקדו
					בית קירור באוירה מבוקרת לנשירים.
10	(1,500	2,000	1982/83	1980/81	מוסך
5			1980/81	1979/80	תחנת דלק וסיכה
5			1980/81	1979/80	מסגריה
60					ס ה " כ
40					מפעלים חקלאיים אחרים בלתי חזויים כיום.
100					סה"כ כולל

השטח הדרוש למרכז המשקי מסתכם כנ"ל בכ-100 ד', אך בהתחשב בהתפתחויות בלתי צפויות

בשטח הייצור החקלאי והשרוחים הרלוונטיים מוצע לשריין רזרבה קרקעית נוספת של כ-

100 - 150 דונם.

4/.. 1) לא כולל השרוחים הקיימים בבני-יהודה (בנק, סופרמרקט, דואר, כבאות-אש וכו'.

תמרחקים בין הישובים בדרום רמת הגולן והמרכז המוצע ליד בני-יהודה.

<u>אומדן תמרחק למרכז המוצע</u> <u>- ק"מ -</u>	<u>ה י ש ו ב</u>
1	גבעת יואב
1	נאות-גולן
3	אפיק
3	גשור
4	אליעד
6	כפר חרוב
7	אבני-איתן
9	נב
9	מבוא-חמה
12	רמת מגשימים
12	גשור ב'
15	רמות
20	מעלה גמלא
25	אלמגור
25	יונתן
30	קשת

הרשות לתכנון ופיתוח החקלאות ההתישבות והכפר
האגף לתכנון כפרי-אזורי

הקריה, ת"א, כב" בניסן תשל"ז
10 באפריל 1977

45/מרכז בני-יהודה

השיתוף הבינכפרי בדרום רמת-הגולן - פרוגרמה מעודכנת למרכז האזורי
ליד בני-יהודה.

1. המערכת ההתישבותית בדרום רמת-הגולן מורכבת כדלהלן:

1.1 שלושה קיבוצים המשתייכים לאיחוד הקבוצות והקיבוצים: מבוא חמה, כפר חרוב
ואפיק, וקיבוץ גשור המשתייך לקיבוץ הארצי. בעתיד יחווסף קיבוץ נוסף -
גשור ב'.

למערך זה אין מרכז משלו והוא נשען כיום על השרותים האזוריים של משקי עמק-
הירדן.

1.2 מערך המושבים באזור בני-יהודה: מורכב מחמישה ישובים - כאשר שלושה מהם
(גבעת-יואב, נאות-גולן ואליעד) נמצאים בקירבת בני-יהודה ושניים (רמות ומעלה-
גמלא) מרוחקים יחסית ממנו. ¹⁾

יש לשער שלמערך זה יצטרף גם מושב אלמגור, מאחר והמתישבים יעדיפו כנראה את
מוסדות החינוך ההתישבותיים במרכז המוצע ליד בני-יהודה, על בתי-הספר במקומות
האחרים. רשת הכבישים המתפתחת תאפשר הסעת החלמידים למרכז תוך זמן סביר.

1.3 מערך גוש היספית: מורכב מחמישה ישובים, שמהם שלושה (נב, אבני-איתן ורמת-
מגשימים) נמצאים בקירבת המרכז הגושי היספית, ושניים (קשת ויונתן) ממוקמים
במרחק רב-יותר מהמרכז.

2. במערך הכולל של דרום רמת-הגולן, מיקומו של המרכז האזורי המוצע ליד בני-יהודה,
עונה לקריטריונים הבאים:

- מיקום פיזי - גיאוגרפי

- כוון זרימת התנועה

- מבנה טופוגרפי

- רשת כבישים

יש לציין שהמרכז הקיים בבני-יהודה, אינו כולל בחכנית המתאר שלו, שטחים נרחבים
הדרושים לאובייקטים ציבוריים ומשקיים ויש אורך באיתור שטח אחר הסמוך למרכז
הקיים, כדי לענות לצרכי האזור.

...

...

...

...

...

...

...

...

...

...

...

...

...

...

...

...

...

3. לאור האמור לעיל, מוצע איפוא, להקים בקירבה בני-יהודה, מרכז חנוכי-תרבותי אזורי, שישרת את כל אוכלוסיית דרוס-הרמה. בנוסף, מוצע להקים סמוך למרכז הנ"ל, מרכז משקי שיענה לצרכים המשקיים של הישובים.

4. המרכז החינוכי-תרבותי:

4.1 ריכוז כל התלמידים מדרום הרמה במוקד חינוכי אחד יאפשר הפעלה מוסדות חינוך ממלכתיים וממלכתיים-דתיים ברמת השונות: (יסודית, חטיבת ביניים ובעתיד מעט רחוק יותר (8 - 10 שנים) ברמת החטיבה העליונה.

השילוב של בני הקיבוצים והמושבים, המאורגנים בתנועות שונות, במקום אחד, יתרום לגיבוש חברה מלוכדת יותר באזור ספר זה ויאפשר ליכוד צוות מורים ברמה נאותה. זאת, כנטל חקציבי קטן יותר.

4.2 ההתפתחות החזויה של אוכלוסיית התלמידים בשנים 85 - 1980 מוצגת בטבלה דלהלן:

ספרות	גוש הישובים	מס' הישובים	סה"כ משפחות קבע		סה"כ אוכלוסייה		מספר התלמידים					
			1985	1980	1985	1980	בי"ס יסודי	חטיבת ביניים	חטיבה עליונה	1985	1980	
1.	קבוצי דרוס-הרמה	5	200	360	700	1540	45	85	10	30	-	10
2.	מושבי גוש בני-יהודה ¹⁾	6	350	430	1400	2080	170	290	40	110	-	40
3.	מרכז בני-יהודה	1	120	160	450	700	80	145	25	45	-	25
		12	670	950	2550	4320	295	520	75	185	-	75
4.	מושבי גוש היספיה	5	200	400	960	2200	140	310	20	70	-	25
5.	מרכז היספיה	1	40	60	180	300	-	40	5	25	-	25
		6	240	460	1140	2500	140	350	25	95	-	25

1) כולל אלמגור.

4.3 הנחונים בטבלה מראים שלפי התחזית אפשר להפעיל במרכז החינוכי-תרבותי כ-12 כיתות

בבית הספר היסודי הממלכתי וכ-6 כיתות בבית הספר הממ"ד. לקראת השנים 85 - 1983

אפשר להפעיל 6 כיתות של חטיבת ביניים בבית הספר הממלכתי וכ-3 כיתות בבית הספר הממ"ד.

לפני תקופה זו יש להפעיל כיתות המשך, במידת הצורך, בבתי ספר היסודיים.

באשר לחטיבה העליונה נראה שניתן יהיה להפעילה רק אחרי שנת 1985.

4.4 בנוסף למוסדות החנוך, יכלול המרכז האזורי הממוכנן שרותים ומתקנים כדלהלן: 1)

- מרפאה אזורית - שטח בניה של כ-400 מ².

- כל-בו חקלאי - שטח בניה של כ-300 מ².

- בית חרבות הכולל בנוסף לאולם של כ-800 מקומות, ספריה אזורית וחדרי פעילויות - בריכת שחיה.

- מגרש כדור-רגל עם מקומות ישיבה לצופים.

- מגרשי ספורט משולבים.

- מגרשי טניס.

- אולם ספורט (משולב בבית החרבות או באולם ההתעמלות של בית-הספר)

- משרדי המועצה האזורית.

השטח הדרוש לשרותים דלעיל כולל בתי-הספר מסתכם בכ-120 דונם.

5. מרכז לשרותים משקיים:

5.1 משקי דרום רמת הגולן נזקקים כיום למפעלים אזוריים-חקלאיים הקיימים מחוץ לאזור.

בהמשך פיתוח הענפים החקלאיים בדרום הרמה, יהיה צורך וכדאי להקים המפעלים הדרושים באזור.

המפעלים, מהותם והיקפם, הממוכננים להקמה במרכז השרותים המשקיים, מוצגים בטבלה דלהלן:

שטח הדרוש ברוטו - דונם	ייצור חזוי בשנת ההרצה - טון	כוסר ייצור - טון	שנת הרצה	שנת הקמה	סוג המפעל
30	20,000	40,000	1981/82	1978/79	מכון תערובת
10	(2,500	4,000	1982/83	1980/81	ביא"ר לנשירים ולאבוקדו
					בית קירור באוירה מבוקרת לנשירים.
10	(1,500	2,000	1982/83	1980/81	מוסך
					תחנת דלק וסיכה
5			1980/81	1979/80	מסגריה
60					ס ה " כ
40					מפעלים חקלאיים אחרים בלתי חזויים כיום.
100					סה"כ כולל

השטח הדרוש למרכז המשקי מסתכם כנ"ל בכ-100 ד", אך בהתחשב בהתפתחויות בלתי צפויות

בשטח הייצור החקלאי והשרותים הרלוונטיים מוצע לשריין רזרבה קרקעית נוספת של כ-

100 - 150 דונם.

4/.. 1) לא כולל השרותים הקיימים בבני-יהודה (בנק, סופרמרקט, דואר, כבאות-אש וכו'.

תרחקים בין הישובים בדרום תת הגולן והמרכז המוצע ליד בני-יהודה.

<u>אומדן תרחק למרכז המוצע</u> <u>- ק"מ -</u>	<u>ה י ש ו ב</u>
1	גבעת יואב
1	נאוח-גולן
3	אפיק
3	גשור
4	אליעד
6	כפר חרוב
7	אבני-איהן
9	נב
9	מבוא-חמה
12	רמת מגשימים
12	גשור ב'
15	רמות
20	מעלה גמלא
25	אלמגור
25	יונחן
30	קשת

ס כ ו ס פ נ י ש ה

הנושא: מיסום בית הספר האזורי בדרום רמת הגולן

משתתפים: השרים: א. ידלין, י. גלילי, ש. רוזן, כמו כן: ש. אבני, י. אדמוני, ח. צבן,
ג. ויתקון, ר. וויץ, ט. שנאן

ר. וויץ: הציג עמדה חרשית לתכנון בזכות הקמה קמפוס חינוכי לכל ישובי רמת הגולן
בבני יהודה כחלק מחפיסה כוללה של ארגון ההתיישבות בדרום רמת הגולן. ברור לכל שלא ניתן
לכפות על המתיישבים ללכת לבי"ס זה או אחר אבל ממשלת ישראל חייבת להקים מתקנים ע"פי
ההגיון התכנוני הכולל.

א. ידלין: איני רואה אפשרות לכפות על המתיישבים הליכה לבי"ס. לדעתי ניתן לכפות על
בית הספר בעין-גב לקבל את בני המושבים לביה"ס.

ח. צבן: הביא עמדה חרשית אוזן בזכות הליכה לבתי ספר נפרדים: הקיבוצים בעין-גב, המושבים
לשפת הכנרת, בני-יהודה בבני יהודה.

ס כ ו ס ה ד י ו ן

א. הנושא חייב לבוא לידי פתרון מהיר והוא יובא לאישור או להכרעה של ועדת השרים
להתיישבות בישיבתה הקרובה.

ב. ח. צבן ירכז הכנה המלצות לקראת הדיון, תוך הראייה הכוללת של מגמת הפיתוח של
דרום רמת הגולן, ישתתפו בהכנה המלצות: נציגי המ"ל להתיישבות, מר ש. אבני.

ג. יוזמנו לדיון בוועדת השרים נציגי ההנועות המיישבות בדרום רמת הגולן ונציגי
המתיישבים.

ס כ ו ס פ ג י ש ה

הנושא: מיקום בית הספר האזורי בדרום רמת הגולן

משתתפים: השרים א. ידלין, י. גלילי, ש. רוזן, כמו כן: ש. אבני, י. אדמוני, ח. צבן,
ג. ויתקון, ר. וויץ, מ. שנאן

ר. וויץ: הציג עמדה חדשה לחכנון בזכות הקמה קמפוס חינוכי לכל ישובי רמת הגולן
בבני יהודה כחלק מחפיסה כוללת של ארגון ההתיישבות בדרום רמת הגולן. ברור לכל שלא ניתן
לכפות על המתיישבים ללכת לבי"ס זה או אחר אבל ממשלת ישאל חייבת להקים מתקנים ע"פי
ההגיון התכנוני הכולל.

א. ידלין: איני רואה אפשרות לכפות על המתיישבים הליכה לבי"ס. לדעתי ניתן לכפות על
בית הספר בקיין-גב לקבל את בני המושבים לביה"ס.

ח. צבן: הביא עמדה השר אוזן בזכות הליכה לבתי ספר נפרדים: הקיבוצים בקיין-גב, המושבים
לספת הכנרת, בני-יהודה בבני יהודה.

ס כ ו ס ה ד י ו נ

א. הנושא חייב לבוא לידי מתרון מהיר והוא יובא לאישור או להכרעה של ועדת השרים
להתיישבות בישיבתה הקרובה.

ב. ח. צבן ירכז חכנה המלצות לקראת הדיון, תוך תראייה הכוללת של מגמת הפיתוח של
דרום רמת הגולן, ישתתפו בחכנה המלצות: נציגי הסח' להתיישבות, מר ש. אבני.

ג. יוזמנו לדיון בוועדת השרים נציגי התנועות המיישבות בדרום רמת הגולן ונציגי
המתיישבים.

Section 101

Section 102

Section 103

ס כ ו ס פ ג י ש ה

הנושא: מיקום בית הספר האזורי בדרום רמת הגולן

משתתפים: השרים: א. ידלין, י. גלילי, ש. רוזן, כמו כן: ש. אבני, י. אדמוני, ח. צבן,
ג. ויחקון, ר. וויץ, ס. שנאן

ר. וויץ: הציג עמדה הרשות לתכנון בזכות הקמת קמפוס חינוכי לכל ישובי רמת הגולן
בבני יהודה כחלק מתפיסה כוללת של ארגון ההתיישבות בדרום רמת הגולן. ברור לכל שלא ניתן
לכפות על המתיישבים ללכת לבי"ס זה או אחר אבל כמשלח ישאל הייבת להקים מתקנים ע"מי
ההגיון התכנוני הכולל.

א. ידלין: איני רואה אפשרות לכפות על המתיישבים הליכה לבי"ס. לדעתי ניתן לכפות על
בית הספר בעין-גב לקבל את בני המושבים לביה"ס.

ח. צבן: הביא עמדת השר אוזן בזכות הליכה לבתי ספר נפרדים: הקיבוצים בעין-גב, המושבים
לשפת הכנרת, בני-יהודה בבני יהודה.

ס כ ו ס ה ד י ו נ

- א. הנושא חייב לבוא לידי פתרון מתיר והוא יובא לאישור או להכרעה של ועדת השרים
להתיישבות בישיבתה הקרובה.
- ב. ח. צבן ירכז הכנה המלצות לקראת הדיון, חוץ הראייה הכוללת של מגמת הפיתוח של
דרום רמת הגולן, ישחממו בהכנת המלצות: נציגי המח' להתיישבות, מר ש. אבני.
- ג. יוזמנו לדיון בוועדת השרים נציגי התנועות המתיישבות בדרום רמת הגולן ונציגי
המתיישבים.

MEMORANDUM FOR THE RECORD

DATE: 10/10/2010
TO: [Name]
FROM: [Name]

RE: [Subject]

1. [Text]

CONCLUSION

- 1. [Text]
- 2. [Text]
- 3. [Text]
- 4. [Text]

תקן ג' ע"פ

ירושלים, כ"ד אייר תשל"ז
12 מאי 1977

אלו יאיר יובל - עוזר שר החקלאות

משרד החקלאות

תל-אביב

**הברון: חרות דעת שר החקלאות בנושא הטיחוף ב
הביגכפרי ברמת הגולן ובבקעת הירדן**

בהמשך לפיכוח שהתקבל בטג'ישה בנושא הטיחוף הביגכפרי ברמת הגולן
ובבקעה ב-28.4.77 אנו מבקשים להכיר לידי גמר הנושא על סוף חודש מאי.

התכונן לבני מלשכתכם שיש קושי רב בתיאום פגישה עם השר אודן בתוך
חודש מאי. בגלל עומס ההתחייבויות שהיו בתוך בחן ויציאתו האפויה לחו"ל.

מאחר ויש חשיבות ראשונה במעלה שלא לדחות ההכרעה בנושא זה מבקש
השר גליילי לכרוך האפשרות - אם לא ביתן יהיה לזמן הפגישה בהשתתפות שר
החקלאות שהשר יצייד את חיים צבן מנהל הרשות לחכרון בהורות דעתו לקראת
דיון זה.

אנא הודיעני תשובת השר.

ב ב ר כ ה
מדינת ישראל
מנהלת הליטת

ההסתדרות הציונית / חטיבת ההתישבות

רח' קפלן 17, תל-אביב
ת.ד. 7053 / טל. 258211

8.5.77
לשכת השר גלילי

מס'.....

תאריך יח' אייר תשל"ז
6 במאי 1977

לכבוד
ארנה מקובר
לשכת השר י. גלילי
משרד ראש הממשלה
י ר ו ש ל י ם

ג.נ.,

בעקבות הדיון שהתקיים בקבוצת שרים בנושא השתוף האיזורי בבקעת הירדן
ובדרום רמת הגולן.

1. רצ"ב ההצעה לשיתוף הבינכפרי בדרום רמת-הגולן - פרוגרמה מעודכנת
למרכז האיזורי ליד בני יהודה, שהוכנה ע"י רשות התכנון, הנושאת
את התאריך 10.4.77.

מסמך זה מהווה הבסיס לעמדת חטיבת ההתישבות בנדון.

2. הפרוגרמה לשתוף האיזורי באיזור בקעת הירדן תעודכן בדיון שזומן
למטרה זו ליום 24.5.77.

מצאתי לנכון להביא לידיעתכם.

ב ב ר כ ת
יחיאל אדמוני
מנהל כללי

העתק: ד"ר ר. ויץ

1912

1912

1912

1912

1912

1912

1912

1912

1912

1912

1912

1912

1912

1912

הרשות לתכנון ופיתוח החקלאות ההתישבות והכפר
האגף לתכנון כפרי-אזורי

הקריה, ח"א, כב" בניסן תשל"ז
10 באפריל 1977

45/מרכז בני-יהודה

השיתוף הבינכפרי בדרום רמת-הגולן - פרוגמה מעודכנת למרכז האזורי
ליד בני-יהודה.

1. המערכת ההתישבותית בדרום רמת-הגולן מורכבת כדלהלן:

1.1 שלושה קיבוצים המשתייכים לאיחוד הקבוצות והקיבוצים: מבוא חמה, כפר חרוב
ואפיק, וקיבוץ גשור המשתייך לקיבוץ הארצי. בעתיד יחווסף קיבוץ נוסף -
גשור ב'.

למערך זה אין מרכז משלו והוא נשען כיום על השרותים האזוריים של משקי עמק-
הירדן.

1.2 מערך המושבים באזור בני-יהודה: מורכב מחמישה ישובים - כאשר שלושה מהם
(גבעת-יואב, נאוח-גולן ואליעד) נמצאים בקירבת בני-יהודה ושניים (רמות ומעלה-
גמלא) מרוחקים יחסית ממנו. ¹⁾

יש לשער שלמערך זה יצטרף גם מושב אלמגור, מאחר והמתישבים יעדיפו כנראה את
מוסדות החינוך ההתישבותיים במרכז המוצע ליד בני-יהודה, על בחי-הספר במקומות
האחרים. רשת הכבישים המתפתחת תאפשר הסעת התלמידים למרכז חוך זמן סביר.

1.3 מערך גוש חיספית: מורכב מחמישה ישובים, שמהם שלושה (נב, אבני-איתן ורמת-
מגשימים) נמצאים בקירבת המרכז הגושי חיספית, ושניים (קשת ויונתן) ממוקמים
במרחק רב-יוחר מהמרכז.

2. במערך הכולל של דרום רמת-הגולן, מיקומו של המרכז האזורי המוצע ליד בני-יהודה,
עונה לקריטריונים הבאים:

- מיקום פיזי - גיאוגרפי

- כוון זרימת התנועה

- מבנה טופוגרפי

- רשת כבישים

יש לציין שהמרכז הקיים בבני-יהודה, אינו כולל בתכנית המחאר שלו, שטחים נרחבים
הדרושים לאובייקטים ציבוריים ומשקיים ויש צורך באיתור שטח אחר הסמוך למרכז
הקיים, כדי לענות לצרכי האזור.

1) פירוט המרחקים בין הישובים והמרכז נא ראה בנספח.

THIS DEED WAS RECORDED IN THE PUBLIC OFFICE OF THE COUNTY CLERK OF THE COUNTY OF DALLAS, TEXAS, ON THIS 15th DAY OF MARCH, 1900.

WITNESSED MY HAND AND SEAL OF OFFICE, AT DALLAS, TEXAS, THIS 15th DAY OF MARCH, 1900.

1. [Illegible text]
2. [Illegible text]
3. [Illegible text]
4. [Illegible text]
5. [Illegible text]
6. [Illegible text]
7. [Illegible text]
8. [Illegible text]
9. [Illegible text]
10. [Illegible text]
11. [Illegible text]
12. [Illegible text]
13. [Illegible text]
14. [Illegible text]
15. [Illegible text]
16. [Illegible text]
17. [Illegible text]
18. [Illegible text]
19. [Illegible text]
20. [Illegible text]
21. [Illegible text]
22. [Illegible text]
23. [Illegible text]
24. [Illegible text]
25. [Illegible text]
26. [Illegible text]
27. [Illegible text]
28. [Illegible text]
29. [Illegible text]
30. [Illegible text]
31. [Illegible text]
32. [Illegible text]
33. [Illegible text]
34. [Illegible text]
35. [Illegible text]
36. [Illegible text]
37. [Illegible text]
38. [Illegible text]
39. [Illegible text]
40. [Illegible text]
41. [Illegible text]
42. [Illegible text]
43. [Illegible text]
44. [Illegible text]
45. [Illegible text]
46. [Illegible text]
47. [Illegible text]
48. [Illegible text]
49. [Illegible text]
50. [Illegible text]
51. [Illegible text]
52. [Illegible text]
53. [Illegible text]
54. [Illegible text]
55. [Illegible text]
56. [Illegible text]
57. [Illegible text]
58. [Illegible text]
59. [Illegible text]
60. [Illegible text]
61. [Illegible text]
62. [Illegible text]
63. [Illegible text]
64. [Illegible text]
65. [Illegible text]
66. [Illegible text]
67. [Illegible text]
68. [Illegible text]
69. [Illegible text]
70. [Illegible text]
71. [Illegible text]
72. [Illegible text]
73. [Illegible text]
74. [Illegible text]
75. [Illegible text]
76. [Illegible text]
77. [Illegible text]
78. [Illegible text]
79. [Illegible text]
80. [Illegible text]
81. [Illegible text]
82. [Illegible text]
83. [Illegible text]
84. [Illegible text]
85. [Illegible text]
86. [Illegible text]
87. [Illegible text]
88. [Illegible text]
89. [Illegible text]
90. [Illegible text]
91. [Illegible text]
92. [Illegible text]
93. [Illegible text]
94. [Illegible text]
95. [Illegible text]
96. [Illegible text]
97. [Illegible text]
98. [Illegible text]
99. [Illegible text]
100. [Illegible text]

3. לאור האמור לעיל, מוצע איפוא, להקים בקירבה בני-יהודה, מרכז חנוכי-תרבותי אזורי, שישרת את כל אוכלוסיית דרום-הרמה. בנוסף, מוצע להקים סמוך למרכז הנ"ל, מרכז משקי שיענה לצרכים המשקיים של הישובים.

4. המרכז החינוכי-תרבותי:

4.1 ריכוז כל התלמידים מדרום הרמה במוקד חינוכי אחד יאפשר הפעלה מוסדות חינוך ממלכתיים וממלכתיים-דתיים ברמות השונות: (יסודית, חטיבה ביניים ובעתיד מעט רחוק יותר (8 - 10 שנים) ברמה החטיבה העליונה.

השילוב של בני הקיבוצים והמושבים, המאורגנים בחנועות שונות, בקמחוס אחד, יתרום לגיבוש חברה מלוכדת יותר באזור. ספר זה ויאפשר ליכוד צוות מורים ברמה נאותה. זאת, בנטל הקציבי קטן יותר.

4.2 ההתפתחות החזויה של אוכלוסיית התלמידים בשנים 85 - 1980 מוצגת בטבלה דלהלן:

ספרור	גוש הישובים	מס' הישובים	סה"כ משפחות קבע		סה"כ אוכלוסייה		מספר התלמידים					
			סה"כ		בי"ס יסודי		חטיבת ביניים		חטיבה עליונה			
			1985	1980	1985	1980	1985	1980	1985	1980		
1.	קבוצי דרום-הרמה	5	200	360	700	1540	45	85	10	30	-	10
2.	מושבי גוש בני-יהודה ¹⁾	6	350	430	1400	2080	170	290	40	110	-	40
3.	מרכז בני-יהודה	1	120	160	450	700	80	145	25	45	-	25
		12	670	950	2550	4320	295	520	75	185	-	75
4.	מושבי גוש היספית	5	200	400	960	2200	140	310	20	70	-	25
5.	מרכז היספית	1	40	60	180	300	-	40	5	25	-	25
		6	240	460	1140	2500	140	350	25	95	-	25

1) כולל אלמגור.

4.3 הנחונים בטבלה מראים שלפי החזיית אפשר להפעיל במרכז החינוכי-תרבותי כ-12 כיתות בבית הספר היסודי הממלכתי וכ-6 כיתות בבית הספר הממ"ד. לקראת השנים 85 - 1983 אפשר להפעיל 6 כיתות של חטיבת ביניים בבית הספר הממלכתי וכ-3 כיתות בבית הספר הממ"ד. לפני חקופה זו יש להפעיל כיתות המשך, במידת הצורך, בבתי-ספר היסודיים. באשר לחטיבה העליונה נראה שניתן יהיה להפעילה רק אחרי שנת 1985.

1. The first part of the report, which deals with the general situation, is very interesting and contains a lot of valuable information. It is well written and easy to read.

2. The second part of the report

deals with the results of the experiments. It is very detailed and contains a lot of data. The tables are well arranged and the text is clear. It is a very good example of scientific writing.

3. The third part of the report, which deals with the conclusions, is also very interesting and contains a lot of valuable information.

Year	1970	1971	1972	1973	1974	1975	1976	1977	1978	1979	1980
Production (t)	100	110	120	130	140	150	160	170	180	190	200
Consumption (t)	80	85	90	95	100	105	110	115	120	125	130
Stock (t)	20	25	30	35	40	45	50	55	60	65	70
Imports (t)	0	0	0	0	0	0	0	0	0	0	0
Exports (t)	0	0	0	0	0	0	0	0	0	0	0
Balance (t)	20	25	30	35	40	45	50	55	60	65	70

4. The fourth part of the report, which deals with the recommendations, is also very interesting and contains a lot of valuable information. It is well written and easy to read.

4.4 בנוסף למוסדות החנוך, יכלול המרכז האזורי הממוכנן שרותים ומתקנים כדלהלן:¹⁾

- מרפאה אזורית - שטח בניה של כ-400 מ².
- כל-בו חקלאי - שטח בניה של כ-300 מ².

- בית חרבות הכולל בנוסף לאולם של כ-800 מקומות, ספריה אזורית וחדרי פעילויות - בריכת שחיה.

- מגרש כדור-רגל עם מקומות ישיבה לצופים.

- מגרשי ספורט משולבים.

- מגרשי טניס.

- אולם ספורט (משולב בבית החרבות או באולם ההתעמלות של בית-הספר)

- משרדי המועצה האזורית.

השטח הדרוש לשרותים דלעיל כולל בחי-הספר מסתכם בכ-120 דונם.

5. מרכז לשרותים משקיים:

5.1 משקי דרום רמה הגולן נזקקים כיום למפעלים אזוריים-חקלאיים הקיימים מחוץ לאזור.

בהמשך פיתוח הענפים החקלאיים בדרום הרמה, יהיה צורך וכדאי להקים המפעלים הדרושים באזור.

המפעלים, מהותם והיקפם, הממוכננים להקמה במרכז השרותים המשקיים, מוצגים בטבלה

דלהלן:

שטח הדרוש ברוטו - דונם	ייצור חזוי בשנת ההרצה - טון	כושר ייצור - טון	שנת הרצה	שנת הקמה	סוג המפעל
30	20,000	40,000	1981/82	1978/79	מכון תערובת
10	(2,500	4,000	1982/83	1980/81	ביא"ר לנשירים ולאבוקדו
					בית קירור באוירה מבוקרת לנשירים.
	(1,500	2,000	1982/83	1980/81	
10			1980/81	1979/80	מוסך
5			1980/81	1979/80	תחנת דלק וסיכה
5			1980/81	1979/80	מסגריה
60					ס ה " כ
40					מפעלים חקלאיים אחרים בלתי חזויים כיום.
100					סה"כ כולל

השטח הדרוש למרכז המשקי מסתכם כנ"ל בכ-100 ד', אך בהתחשב בהתפתחויות בלתי צפויות

בשטח הייצור החקלאי והשרותים הרלוונטיים מוצע לשריין רזרבה קרקעית נוספת של כ-

100 - 150 דונם.

1) לא כולל השרותים הקיימים בבני-יהודה (בנק, סופרמרקט, דואר, כבאות-אש וכו'.

1. The first part of the report is a general introduction to the subject of the study. It discusses the importance of the problem and the objectives of the research.

2. The second part of the report is a detailed description of the methods used in the study. This includes a description of the experimental design, the data collection procedures, and the statistical methods used for data analysis.

3. The third part of the report is a presentation of the results of the study. This includes a description of the data, a discussion of the findings, and a comparison of the results with previous research.

4. The fourth part of the report is a conclusion and a discussion of the implications of the study. This includes a summary of the main findings, a discussion of the limitations of the study, and suggestions for further research.

5. The fifth part of the report is a list of references. This includes a list of all the books, articles, and other sources that were consulted during the course of the study.

Author	Title	Year	Journal
Smith, J.	The Effect of Temperature on the Rate of Reaction	1950	Journal of Physical Chemistry
Johnson, A.	The Kinetics of the Reaction Between Hydrogen Peroxide and Potassium Iodate	1952	Journal of Chemical Education
Williams, B.	The Influence of Catalyst Concentration on the Rate of Reaction	1955	Journal of Applied Chemistry
Green, C.	The Effect of pH on the Rate of Reaction	1958	Journal of Biological Chemistry
White, D.	The Kinetics of the Reaction Between Hydrogen Peroxide and Potassium Iodate	1960	Journal of Chemical Education
Black, E.	The Influence of Temperature on the Rate of Reaction	1962	Journal of Physical Chemistry
Grey, F.	The Effect of Catalyst Concentration on the Rate of Reaction	1965	Journal of Applied Chemistry
Blue, G.	The Kinetics of the Reaction Between Hydrogen Peroxide and Potassium Iodate	1968	Journal of Chemical Education
Brown, H.	The Influence of pH on the Rate of Reaction	1970	Journal of Biological Chemistry
Orange, I.	The Effect of Temperature on the Rate of Reaction	1972	Journal of Physical Chemistry
Gold, J.	The Kinetics of the Reaction Between Hydrogen Peroxide and Potassium Iodate	1975	Journal of Chemical Education
Silver, K.	The Influence of Catalyst Concentration on the Rate of Reaction	1978	Journal of Applied Chemistry
Lead, L.	The Effect of pH on the Rate of Reaction	1980	Journal of Biological Chemistry
Iron, M.	The Kinetics of the Reaction Between Hydrogen Peroxide and Potassium Iodate	1982	Journal of Chemical Education
Nickel, N.	The Influence of Temperature on the Rate of Reaction	1985	Journal of Physical Chemistry
Copper, O.	The Effect of Catalyst Concentration on the Rate of Reaction	1988	Journal of Applied Chemistry
Zinc, P.	The Kinetics of the Reaction Between Hydrogen Peroxide and Potassium Iodate	1990	Journal of Chemical Education
Barium, Q.	The Influence of pH on the Rate of Reaction	1992	Journal of Biological Chemistry
Strontium, R.	The Effect of Temperature on the Rate of Reaction	1995	Journal of Physical Chemistry
Calcium, S.	The Kinetics of the Reaction Between Hydrogen Peroxide and Potassium Iodate	1998	Journal of Chemical Education
Sulfur, T.	The Influence of Catalyst Concentration on the Rate of Reaction	2000	Journal of Applied Chemistry
Selenium, U.	The Effect of pH on the Rate of Reaction	2002	Journal of Biological Chemistry
Tellurium, V.	The Kinetics of the Reaction Between Hydrogen Peroxide and Potassium Iodate	2005	Journal of Chemical Education
Polonium, W.	The Influence of Temperature on the Rate of Reaction	2008	Journal of Physical Chemistry
Astatine, X.	The Effect of Catalyst Concentration on the Rate of Reaction	2010	Journal of Applied Chemistry
Francium, Y.	The Kinetics of the Reaction Between Hydrogen Peroxide and Potassium Iodate	2012	Journal of Chemical Education
Radium, Z.	The Influence of pH on the Rate of Reaction	2015	Journal of Biological Chemistry
Actinium, AA.	The Effect of Temperature on the Rate of Reaction	2018	Journal of Physical Chemistry
Thorium, AB.	The Kinetics of the Reaction Between Hydrogen Peroxide and Potassium Iodate	2020	Journal of Chemical Education
Protactinium, AC.	The Influence of Catalyst Concentration on the Rate of Reaction	2022	Journal of Applied Chemistry

המרחקים בין הישובים בדרום רמת הגולן והמרכז המוצע ליד בני-יהודה.



<u>אומדן המרחק למרכז המוצע</u> <u>- ק"מ -</u>	<u>ה י ש ו ב</u>
1	גבעת יואב
1	נאות-גולן
3	אפיק
3	גשור
4	אליעד
6	כפר חרוב
7	אבני-איחן
9	נב
9	מבוא-חמה
12	רמת מגשימים
12	גשור ב'
15	רמות
20	מעלה גמלא
25	אלמגור
25	יונתן
30	קשת

ההסתדרות הציונית / חטיבת ההתישבות

רח' קפלן 17, תל-אביב
ת.ד. 7053 / טל. 258211

8.5.77
לשכת השר גלילי

מס'.....

תאריך יח' אייר תשל"ז
6 במאי 1977

לכבוד
ארנה מקובר
לשכת השר י. גלילי
משרד ראש הממשלה
י ר ו ש ל י ם

ג.נ.,

בעקבות הדיון שהתקיים בקבוצת שרים בנושא השתוף האיזורי בבקעת הירדן
ובדרום רמת הגולן.

1. רצ"ב ההצעה לשיתוף הבינכפרי בדרום רמת-הגולן - פרוגרמה מעודכנת
למרכז האיזורי ליד בני יהודה, שהוכנה ע"י רשות התכנון, הנושאת
את התאריך 10.4.77.

מסמך זה מהווה הבסיס לעמדת חטיבת ההתישבות כנדון.

2. הפרוגרמה לשתוף האיזורי באיזור בקעת הירדן תעודכן בדיון שזומן
למטרה זו ליום 24.5.77.

מצאתי לנכון להביא לידיעתכם.

ב ב ר כ ה
יחיאל אדמוני
מנהל כללי


העתק: ד"ר ר. ויץ

הרשות לתכנון ופיתוח החקלאות ההתישבות והכפר
האגף לתכנון כפרי-אזורי

הקריה, ת"א, כב" בניסן תשל"ז
10 באפריל 1977

45/מרכז בני-יהודה

השיתוף הבינכפרי בדרום רמת-הגולן - פרוגרמה מעודכנת למרכז האזורי
ליד בני-יהודה.



1. המערכת ההתישבותית בדרום רמת-הגולן מורכבת כדלהלן:
 - 1.1 שלושה קיבוצים המשתייכים לאיחוד הקבוצות והקיבוצים: מבוא חמה, כפר חרוב ואפיק, וקיבוץ גשור המשתייך לקיבוץ הארצי. בעתיד יתווסף קיבוץ נוסף - גשור ב'.
למערך זה אין מרכז משלו והוא נשען כיום על השרוחים האזוריים של משקי עמק-הירדן.
 - 1.2 מערך המושבים באזור בני-יהודה: מורכב מחמישה ישובים - כאשר שלושה מהם (גבעת-יואב, נאות-גולן ואליעד) נמצאים בקירבת בני-יהודה ושניים (רמות ומעלה-גמלא) מרוחקים יחסית ממנו.¹⁾
יש לשער שלמערך זה יצטרף גם מושב אלמגור, מאחר והמתישבים יעדיפו כנראה את מוסדות החינוך ההתישבותיים במרכז המוצע ליד בני-יהודה, על בתי-הספר במקומות האחרים. רשת הכבישים המתפתחת האפשר הסעת התלמידים למרכז תוך זמן סביר.
 - 1.3 מערך גוש חיספית: מורכב מחמישה ישובים, שמהם שלושה (נב, אבני-איחן ורמת-מגשימים) נמצאים בקירבת המרכז הגושי חיספית, ושניים (קשת ויונתן) ממוקמים במרחק רב-יותר מהמרכז.
2. במערך הכולל של דרום רמת-הגולן, מיקומו של המרכז האזורי המוצע ליד בני-יהודה, עונה לקריטריונים הבאים:
 - מיקום פיזי - גיאוגרפי
 - כוון זרימת התנועה
 - מבנה טופוגרפי
 - רשת כבישיםיש לציין שהמרכז הקיים בבני-יהודה, אינו כולל בתכנית המחאר שלו, שטחים נרחבים הדרושים לאובייקטים ציבוריים ומשקיים ויש צורך באיתור שטח אחר הסמוך למרכז הקיים, כדי לענות לצרכי האזור.

3. לאור האמור לעיל, מוצע איפוא, להקים בקירבת בני-יהודה, מרכז חנוכי-תרבותי אזורי, שישרת את כל אוכלוסיית דרום-הרמה. בנוסף, מוצע להקים סמוך למרכז הנ"ל, מרכז משקי שיענה לצרכים המשקיים של הישובים.

4. המרכז החינוכי-תרבותי:

4.1 ריכוז כל התלמידים מדרום הרמה במוקד חינוכי אחד יאפשר הפעלת מוסדות חינוך ממלכתיים וממלכתיים-דתיים ברמת השונות: (יסודית, חטיבת ביניים ובעתיד מעט רחוק יותר (8 - 10 שנים) ברמת החטיבה העליונה.

השילוב של בני הקיבוצים והמושבים, המאורגנים בתנועות שונות, בקמפוס אחד, יתרום לגיבוש חברה מלוכדת יותר באזור ספר זה ויאפשר ליכוד צוות מורים ברמה נאותה, זאת, בנטל חקציבי קטן יותר.

4.2 ההתפתחות החזויה של אוכלוסיית התלמידים בשנים 85 - 1980 מוצגת בטבלה דלהלן:

ספרור	גוש הישובים	מס' הישובים	מספר התלמידים									
			סה"כ משפחות קבע		סה"כ אוכלוסייה		בי"ס יסודי		חטיבת ביניים			
			1985	1980	1985	1980	1985	1980	1985	1980		
10	קבוצי דרום-הרמה	5	200	360	700	1540	45	85	10	30	-	1985
40	מושבי גוש בני-יהודה ¹⁾	6	350	430	1400	2080	170	290	40	110	-	1985
25	מרכז בני-יהודה	1	120	160	450	700	80	145	25	45	-	1985
75		12	670	950	2550	4320	295	520	75	185	-	1985
25	מושבי גוש היספיה	5	200	400	960	2200	140	310	20	70	-	1985
	מרכז היספיה	1	40	60	180	300	-	40	5	25	-	1985
25		6	240	460	1140	2500	140	350	25	95	-	1985

1) כולל אלמגור.

4.3 הנחונים בטבלה מראים שלפי התחזית אפשר להפעיל במרכז החינוכי-תרבותי כ-12 כיתוח בבית הספר היסודי הממלכתי וכ-6 כיתוח בבית הספר הממ"ד. לקראת השנים 85 - 1983 אפשר להפעיל 6 כיתוח של חטיבת ביניים בבית הספר הממלכתי וכ-3 כיתוח בבית הספר הממ"ד. לפני הקופה זו יש להפעיל כיתוח המשך, במידת הצורך, בבתי ספר היסודיים. באשר לחטיבה העליונה נראה שניתן יהיה להפעילה רק אחרי שנת 1985.

4.4 בנוסף למוסדות החנוך, יכלול המרכז האזורי הממוכנן שרותים ומחננים כדלהלן: 1)

- מרפאה אזורית - שטח בניה של כ-400 מ².
- כל-בו חקלאי - שטח בניה של כ-300 מ².

- בית תרבות הכולל בנוסף לאולם של כ-800 מקומות, ספרייה אזורית וחדרי פעילויות

- בריכת שחיה.

- מגרש כדור-רגל עם מקומות ישיבה לצופים.

- מגרשי ספורט משולבים.

- מגרשי טניס.

- אולם ספורט (משולב בבית התרבות או באולם ההתעמלות של בית-ההספר)

- משרדי המועצה האזורית.

השטח הדרוש לשרותים דלעיל כולל בחי-ההספר מסתכם בכ-120 דונם.

5. מרכז לשרותים משקיים:

5.1 משקי דרום רמת הגולן נזקקים כיום למפעלים אזוריים-חקלאיים הקיימים מחוץ לאזור.

בהמשך פיתוח הענפים החקלאיים בדרום הרמה, יהיה צורך וכדאי להקים המפעלים

הדרושים באזור.

המפעלים, מהוחם והיקפם, הממוכננים להקמה במרכז השרותים המשקיים, מוצגים בטבלה

דלהלן:

שטח הדרוש ברוסו - 027 -	ייצור חזוי בשנת ההרצה - טון -	כוסר ייצור - טון -	שנת הרצה	שנת הקמה	סוג המפעל
30	20,000	40,000	1981/82	1978/79	מכון תערובת
10	(2,500	4,000	1982/83	1980/81	ביא"ר לנשירים ולאבוקדו
					בית קירור באוירה מבוקרת
10	(1,500	2,000	1982/83	1980/81	לנשירים.
					מוסך
5			1980/81	1979/80	תחנת דלק וסיכה
5			1980/81	1979/80	מסגרייה
60					ס ה " כ
40					מפעלים חקלאיים אחרים בלתי חזויים כיום.
100					סה"כ כולל

השטח הדרוש למרכז המשקי מסתכם כנ"ל בכ-100 ד", אך בהחשב בהתפתחויות בלתי צפויות

בשטח הייצור החקלאי והשרותים הרלוונטיים מוצע לשריין רזרבה קרקעית נוספת של כ-

100 - 150 דונם.

4/.. 1) לא כולל השרותים הקיימים בבני-יהודה (בנק, סופרמרקט, דואר, כבאות-אש וכו'.

תרחקים בין הישובים בדרום תת הגולן ותרכז המוצע ליד בני-יהודה.



אומדן תרחק למרכז המוצע
- ק"מ -

ה י ש ו ב

1	גבעת יואב
1	נאות-גולן
3	אפיק
3	גשור
4	אליעד
6	כפר חרוב
7	אבני-איחן
9	נב
9	מבוא-חמה
12	רמת מגשימים
12	גשור ב'
15	רמוח
20	מעלה גמלא
25	אלמגור
25	יונתן
30	קשת



ארכיון המדינה

משרד ראש הממשלה

טופס מראה מקום להוצאת תעודות יחידות*

חטיבה מס': 124.0
מיכל מס': 7454 ז
תאריך התעודה: 4.5.77
שם מחבר התעודה: אלוף סרני לבן
סוג התעודה (סמן ✓ במקום המתאים):
תיק מס': 4
שם הנמען: אלף

מכתב

מברק

תזכיר או מיזכר

דין וחשבון או זכרון דברים משיחה או דיון

פרוטוקול של שיחה, דיון או ישיבה

הטופס ימולא בשני עותקים. העותק הירוק יוכנס לתיק במקום התעודה שהוצאה;
העותק הלבן יצורף לתעודה שהוצאה.

אלו ראש המחלקה להתישבות - מרומ' רענן וייץ

בעקבות סכאבך מ-1.3.77 בנושא השינוף הבינכפרי בקקפה הירדן וברמת הגולן,
ובעקבות הניות אחרות בעומן נושא, זימנתי את סל החקלאות, האיגוף והסכונ ואת ה'
י. ארטובי ו-ה' י. אבני, לדיון בנושא

לחן הסכום המוסכם

א. נשאר בקינה החלטה ודעה הסגים סיום 5.10.76, ברובי בי"ס אזורי ליטובי בקקפה
הירדן בטאוך לאנדורטה. המערכת האינזוכיה סחריכה לחיות סמורת לבי"ס זה (סעבות,
סחקני סמורת וכיו"ב) היקבע כאיפור של האיגוף.

ב. הרטום למכונן סמפוטסה למטרד החקלאות ומת" להתישבות, סריכה לקבוע מה יהיה
הרכבו ואומיו של המרכז האזורי הדומם ליטובי בקקפה הירדן וזאת בהחשט בהחלטה
על הקמת המרכז העירוני במעלה אפרים.

ג. בנושא שיחוף הבינכפרי ברומס רמת הגולן (סוגייה כמי הסמי בקמפוטסיס נפרדים
והזיקה לענין המרכז הסמי-כלכלי אחד לכל ייטובי דרום הרמה), התבקשה הרשום
למכונן להבין המלגותיה עדהתמגית סמניה של הודש סמי והן סובאנה לאיפור ודעה
המורכבת סיו"ד ודעה סרים להתישבות, סדי החקלאות, התנודך והסכונ, ראש המחלקה
להתישבות, סכ"ל סת" להתישבות וראש סנהל לבניה כסרית.

הצטרפו על הצדך מן הדיון, אך הסמטסיס דלסיל יאסרו לך להתייחס לנושאים אלה
בעת הדיון הסטט, שיהיה, סמובך, בהסחתסוכך.

ב ב ר כ ה

ישראל גלילי

התקין לי המקלות, לנרמולק, ללכטן
ללכטן, ללכטן

Faint header text at the top of the page, possibly including a date or page number.

First line of faint body text.

Second and third lines of faint body text.

Fourth and fifth lines of faint body text.

Sixth and seventh lines of faint body text.

Eighth and ninth lines of faint body text.

Tenth and eleventh lines of faint body text.

מס' 1/4

תל אביב, יום אייר תשל"ז
29 במרץ 1977

אלו ראש המחלקה להתיישבות - מרכז רענן וייץ

בעקבות מכתב מ-1.3.77 בנושא השימוש הניכסרי בכקת הירדן וברמת הגולן,

ובעקבות פניות אחרות באותו נושא, זיכתי את כד החקלאות, התינוך והטכנון ואת ה'

י.אדמוני ו-ה' ש.אבני, לדיון בנושא

לחן הסכום המוצע

א. נשמה בעקבות החלטה וועדה הסתים סיום 5.12.76, צדתי ה"ס אדמוני ליטובי בעקבות
הירדן בטמון לאנדוסה. הסערכת החינוכית סצריכה להיות בסורה לה"ס זה (סכמות,
סנקני סכודט וכיו"ב) מיטבק באיזור סר האיטונן.

ב. הינוט לטמון הסכמות לסחוד סעלמנה יסח" להתיישבות, הריכה לקסוק סח יסח
סרכבו וסחמיו סל סטרטו סאזוני סודטט ליטובי סססס הירדן וסח ססחסס ססחלסס
סל סקס ססרכו סצירוני סעלה ספריט.

ג. סנוטט שיסוך הניכסרי סירוס יסח סכולן (סדסיט סחי סססר סקסססס ססרריס
והזיקה לענין ססרכו סססי-סלכלי סחד לסל יטובי סרוט סרסס). ססססס סרססס
ססססס לסכין סעלסססי סרססססי סססס סל סנזיס ססי וסן סובסנה לסיסוד וועדה
ססורכט סיו"ר וועדה ססריס להתיישבות, סחי סססלסס, סססוך וססססן, ססס סססלסס
להתיישבות, ססכ"ל ססס" להתיישבות וססס ססססל לסססי ספריט.

סססססס על סעדרך סן הדין, סן סססססס סלעיל יססססו לך לסחסיסס לסוססיס סלס
ססס ססססס ססססס, ססיסס, ססססן, ססססססססן.

ב ב ר ב
ישראל בלילי

בדיקתו ל. הוקלאת, לו סססן, לו סססן
ל. אסן, אססן

טכום פגישה עם חנועה המושבים

הנושא: ב"ט משהף למושבי דרום רמת הגולן

משתתפים: השר י. גלילי, א. נחמקין, דויד, ד. קריצ'מן, איהן ליט

התמישה בדבר הקמה מרכז היננכי אחד לכל ישובי רמת הגולן בבני-יהודה הולכה ומתערעת ע"י מעשים במציאות: קיבוצי האיחוד בדרום רמת הגולן לומדים בעי-גב והודיעו לשר החנוך שלא ישתתמו בביה"ס האזורי. הגוש היחי הודיע כי הוא מפתח מרכז חינוכי בחיספיה וביה"ס בבני יהודה משרת את ילדי המקום בלבד. לאור מציאות זאת התגבשה בחנועה המושבים המחשבה להקים מרכז חינוכי למושבים לחוף הכנרת, ליד כפר עקב, שישרת את כל מושבי דרום רמת הגולן החילוניים, את אלמגור ואת בני יהודה. כשלב זה הכוונה להקים בי"ס יסודי א - ו ומתנ"ס. לבחירה באחר זה גם אספקטים בטחוניים וסיקוד הצטון חומך באיתור זה. לצורך מימון הרעיון זקוקים לאתר של כ - 100 דונם. הקושי - הקרקע מיועדה לתיירות וע"כ נדרש שינוי יעוד הקרקע ובכך יש קושי. עד כמה שידוע לחם האינטרס של מינהל מקרקעי ישראל ושל משרד התיירות, להשאיר את האופציות פוחות.

לדעה דויד זכאים מתישבי הגולן לקבל מקטע מחוך 12 ק"מ המיועדים לתיירות בזכות ישיבתם באזור, כפי שהדבר מחבצע באזור כנרת, הדגניות, עין-גב.

י. גלילי ביקש מא. נחמקין לבדוק הנושא עם מנכ"ל משרד התיירות ולחעביר הנתונים אלינו. עם"י נחונים אלה ייקבע אם יש לקחת דברים עם השר קול. גלילי מצדו ילמד הנושא על כל האספקטים שלו ובעת דיון בוועדה השרים, לכשתהיה, יזמן את נציגי חנועה המושבים.

THE UNIVERSITY OF CHICAGO
DEPARTMENT OF CHEMISTRY
5800 S. DICKINSON DRIVE
CHICAGO, ILLINOIS 60637

RECEIVED
JAN 15 1964
FROM
DR. J. H. GOLDSTEIN
TO
DR. R. M. MAYER
SUBJECT
POLYMERIZATION OF STYRENE
IN AQUEOUS SOLUTION
AT 50°C.

Enclosed are the data for the polymerization of styrene in aqueous solution at 50°C. The data were obtained from the following experiments:

1. Polymerization of styrene in aqueous solution at 50°C. in the presence of a small amount of sodium dodecyl sulfate (SDS).

2. Polymerization of styrene in aqueous solution at 50°C. in the presence of a small amount of SDS and a small amount of sodium lauryl ether sulfate (SLES).

סכום מגישה עם חנועה המושבים

הנושא: ג"ס משותף למושב דרום רמת הגולן

משתתפים: השר י. גלילי, א. נחמקין, דויד, ד. קריצ'מן, איתן ליס

התמישה בדבר הקמת מרכז היננכי אחד לכל ישובי רמת הגולן בבני-יהודה הולכה ומחירי ע"י מעשים במציאות: קיבוצי האיחוד בדרום רמת הגולן לומדים בעין-גב והודיעו לשר החנוך שלא ישתתפו בבניה"ס האזורי. הגוש הדתי הודיע כי הוא מפתח מרכז היננכי כחיספית ובניה"ס בבני יהודה משרת את ילדי המקום בלבד. לאור מציאות זאת החגבשה בחנועה המושבים המחשבה להקים מרכז היננכי למושבם לחוף הכנרת, ליד כפר עקב, שישרת את כל מושבי דרום רמת הגולן החילוניים, את אלמגור ואת בני יהודה. בשלב זה הכוונה להקים ביה"ס יסודי א - ו ומתנ"ס, לבחירה באחר זה גם אספקטים בטחוניים ופיקוד הצפון חומך באיתור זה. לצורך מימון הרעיון זקוקים לאתר של כ - 100 דונם. הקושי - הקרקע מיועדה להיירות וע"כ נדרש שינוי יעוד הקרקע ובכך יש קושי. עד כמה שידוע להם האינטרס של מינהל מקרקעי ישראל ושל משרד התיירות, להשאיר את האופציות פתוחות.

לדעה דויד זכאים מתיישבי הגולן לקבל מקטע מחוך 12 ק"מ המיועדים לתיירות בזכות ישיבתם באזור, כפי שהדבר מתבצע באזור כנרת, הדגניות, עין-גב.

י. גלילי ביקש מא. נחמקין לבדוק הנושא עם מנכ"ל משרד התיירות ולהעביר הנתונים אלינו. עפ"י נתונים אלה ייקבע אם יש לקחת דברים עם השר קול. גלילי מצדו ילמד הנושא על כל האספקטים שלו ובעת דיון בוועדה השרים, לכשתהיה, יזמן את נציגי חנועה המושבים.

The first part of the document discusses the importance of maintaining accurate records of all transactions. It emphasizes that every entry should be supported by a valid receipt or invoice. This ensures transparency and allows for easy verification of the data.

In the second section, the author details the various methods used to collect and analyze the data. This includes both manual and automated processes. The goal is to ensure that the information gathered is both reliable and comprehensive.

The third part of the document focuses on the results of the analysis. It shows that there is a clear trend in the data, which suggests that the current strategy is effective. However, there are some areas where improvement is needed, particularly in terms of efficiency and cost reduction.

Finally, the document concludes with a series of recommendations for future action. These include implementing new software tools, training staff on best practices, and conducting regular audits to ensure ongoing accuracy and compliance.

17.4.77
לשכת השר גלילי

7.4.77

ש - 1016

א ל : פרופ' רענן ויץ

א.נ.,

הנדון: תשיתוף הבניכפרי בדרום רמת-הגולן ובבקעת הירדן

קיבלתי הפרטיכל משיבת הוועדה מבינמוסדית למרכזים בינכפריים שחתקיימת ב- 21.2.77 וכן
מכתבך מה- 1.3.77 אל שר החינוך והתרבות מר א. ידלין ואל השר גלילי.

עלי להעיר לתוכן שני הנושאים, כפי שהטעמתי כבר בדיון האמור:

(א) דרום רמת-הגולן: נושא ריכוז מוסדות החינוך בבני יהודה מקובל עלינו, אך כפי שהדגשתי
מוסדות אלו צריכים להיבנות בבני יהודה ותשיכום משתמע שזה מרכז נפרד.

לדעתנו יש מקום להקים מוסדות אלו בבני יהודה. את האחריות למרכז הנושד בבני יהודה
יש למסור ליישובים כמקובל. היום המצב של אי בחירות היחס לאחריות לניהול בגין תיחסים
של ועד מרכז בני יהודה.

באותו דיון הצעתי לבחון אפשרות שהמרכז הכלכלי של יישובי דרום רמת-הגולן ימוקם באיזו
התעשית של קצרים, דבר שיכול להיות לברכה למקום ולאיזור ולמנוע השקעות כפולות בתשתית
לנושא זה אין שום התיחסות בסיכום.

(ב) בקעת הירדן: מיקום מוסדות החינוך כמפורט בסיכום, במרכז הדומם שלומציון, מקובל עלינו
אך הבינותי שלם הצעתי הפרוגרמה תכלול אוביקטים רק של קרית חינוך ולשם כך הוקמה ווע
משותפת לעבדה.

הסיכום כפי שחוצא על-ידיכם חורג מתחום קרית חינוך, שעלול ליצור כפילות עם אוביקטים
של מעלה אפרים שלכך לא נסכים .

בברכת חג שמח

אבני

ראש המינהל לבניה כפרית
ויישובים חדשים

העתקתם: שר השיכון

השר י. גלילי

שר החינוך והתרבות

מר מ. שמיר

מר א. שטרן

מר ר. לשם

מר צ. שחר - מתנדט מחוז הגליל

מר ד. בן-ישי - מתנדט מחוז ירושלים

משרד השיכון
מינהל לבניה כפרית ויישובים חדשים

17.4.77
לשכת השר גלילי

7.4.77

ש - 1016

א ל : פרופ' רענן ויץ

א.נ.,

הנדון: השיתוף הבינכפרי בדרום רמת-הגולן ובקעת הירדן

קיבלתי הפרטיכל משיבת הוועדה הבינמוסדית למרכזים בינכפריים שהתקיימה ב- 21.2.77 וכן
מכתבך מה- 1.3.77 אל שר החינוך והתרבות מר א. ידלין ואל השר גלילי.

עלי להעיר לתוכן שני הנושאים, כפי שהטעמתי כבר בדיון האמור:

(א) דרום רמת-הגולן: נושא ריכוז מוסדות החינוך בבני יהודה מקובל עלינו, אך כפי שהדגשתי
מוסדות אלו צריכים להיבנות בבני יהודה והסיכום משתמע שזה מרכז נפרד.

לדעתנו יש מקום להקים מוסדות אלו בבני יהודה. את האחריות למרכז הנושאי רבני יהודה
יש למסור ליישובים כמקובל. היום המצב של אי בהירות היחס לאחריות לניהול בגין היחסים
של ועד מרכז בני יהודה.

כאותו דיון הצעתי לבחון אפשרות שהמרכז הכלכלי של יישובי דרום רמת-הגולן ימוקם באיזור
התעשייה של קצרין, דבר שיכול להיות לברכה למקום ולאיזור ולמנוע השקעות כפולות בתשתית.
לנושא זה אין שום התייחסות בסיכום.

(ב) בקעת הירדן: מיקום מוסדות החינוך כמפורט בסיכום, במרכז הדומם שלומציון, מקובל עלינו,
אך הבינותי שלפי הצעתי הפרוגרמה הכלול אוביקטיים רק של קרית חינוך ולשם כך הוקמה וועדה
משותפת לעבודה.

הסיכום כפי שתוצא על-ידיכם חורג מתחום קרית חינוך, שעלול ליצור כפילות עם אוביקטיים
של מעלה אפרים שלכך לא נסכים.

בברכת חג שמח

ש. אבני

ראש המינהל לבניה כפרית
ויישובים חדשים

העתקת: שר השיכון

השר י. גלילי

שר החינוך והתרבות

מר מ. שמיר

מר א. שטרן

מר ר. לשם

מר צ. שחר - מהנדס מחוז הגליל

מר ד. בן-ישי - מהנדס מחוז ירושלים

SECRET

SECRET

SECRET

SECRET

SECRET

SECRET

SECRET

SECRET

SECRET

SECRET

SECRET

SECRET

SECRET

SECRET

SECRET

SECRET

SECRET

SECRET

סיכום פגישה עם ש. אבני

א. מסחה

י. גלילי העביר מכתב לשרים חברי ועדה השרים ובו מוסר השתלשלות הנושא ומעמידם על הצורך בהעלאת חיל הלוץ ובהפקעה לצרכי הקמת הישוב.

בכוונתו לקבל ביום א', בעה ישיבת הממשלה הגבוהה השרים לנושא.

באשר לקבוצה החלוץ יש להבהיר כי מדובר הקב" של רווקים כ-20 בלבד שיעלו לשטח וישתלבו בגידור השטח ובעבודות התכנה.

להערכה ש. אבני עם קבלת ההחלטה על העלאת קב" חלוץ יוכל לצאת לשטח וחורף ימים להעמיד במקום מספר קוביות.

מים יהיה צורך להעביר מראש העין.

י. גלילי ישתדל היום להפגש עם האלוף אורלי ועם א. ביידן.

ב. שיחוף בין כפרי בדרום רמה"ג ובבקעת הירדן

בהתייחסו להחלטות הועדה הבינמוסדית למרכזים כפריים אמר ש. אבני שלדעתו, בנושא הבקעה יחול עיוות אם תממש ההחלטה להקים במרכז הדומם שלומית שירותים נוספים, מעבר לשירותים החינוכיים. שירותים אלה צריכים להתרכז במעלה אפרים.

באשר למרכז המשקי-כלכלי לישובי רמה"ג - לצעתו הוא צריך לקום באזור התעשייה של קצרין ובמעמד אקס טריטוריאלי.

באשר למרכז החינוכי - רצוי שתהיה כבר עכשיו הכבעה מאחר שהחנועות ההתיישבותיות כבר החלו מערערות על סיכומי הועדה הבינמוסדית למרכזים כפריים.

יש לזמן דיון בנושאים אלה בהשתתפות השרים רוזן, גלילי, ידלין ובהשתתפות הד"ר ר. וייץ וש. אבני, יש לבדוק עם השר רוזן האם ברצונו להשתתף בדיון.

הסתדרות הפועלים החקלאיים בישראל
תנועת מושבי העובדים

רח' ליאונרדו דה-וינצ'י 19, תל-אביב מיקוד 64733, טל. 258473

בתשובה נא להזכיר:

24.4.72
לשכת השר גלילי

תאריך: י"א בניסן תשל"ז
30 למרץ 1977

הקצאת שטח לבית ספר ושחנ"ס
לישובי דרום הגולן - מושבים

1. לישובי דרום רמת הגולן נקבע בזמנו מרכז בבני יהודה שהיה צריך לשרת את האזור מהיספיה דרומה בלי להבדיל בין סוגי הישובים או התנועות המיישבות. בדיעבד, נוצר פילוג בין קבוצות המושבים הדתיים, קבוצת הקבוצים וקבוצת המושבים (הכוללת את בני יהודה) בכל הקטור לענייני הנוף. הישובים הדתיים מקימים מרכז חינוכי בחיספיה ואינם סוכנים לשלוח את ילדיהם למרכז בבני יהודה. הקבוצים: מכוא חמה, כפר חרוב ואפיק שולחים את ילדיהם למוסד החינוכי בעין-גב. למרות כוונתם של המושבים להסתתף בבית ספר מסותף לכל הישובים, נשארו הם ללא פתרון מניח את הדעת. כיום, לרמדים ילדי נאות גולן, בני יהודה וגבעת יואב בבית ספר לכתוח א"ב שקיים בבני-יהודה.

ילדי רמות לומדי כעין-גב, אלא שמן השנה הבאה לא יתקבלו ילדים אלה על-ידי הקבוץ. ילדי אלמגור לומדים בראש-פינה בבית ספר שאופיו עירוני. מציאות זו דוחפת אותנו, מושבי דרום רמת הגולן: אליעד, נאות גולן, בני יהודה, גבעת יואב, רמות, גמלא א', אלמגור (ובעמיד גמלא ב') לדרוש הקצאת אמצעים לבניית בית ספר ומרכז חינוכי למושבי דרום רמת הגולן.

מיקומו של בית הספר הזה אינו יכול להיות בבני יהודה בגלל מיקומה הבלתי מרכזי וביחוד בגלל בעיות בטחון.

ענין הבטחון מאושר על-ידי פקוד צפון. אנו דורשים, מה אחד, להקים את בית הספר לחוף הכנרת. מקום זה מתאים הן מבהינה חינוכית והן מבחינה בטחונית. משאל שנערך במושבים הממוקמים במורדות הרמה (כגון: רמות, גמלא, אלמגור) מוכיח שההורים לא ישלחו את ילדיהם ללמוד על הרמה (בבני יהודה), מחשש שהם, ההורים, ישארו במקום בטוח יותר מאשר ילדיהם.

2. מושבי דרום רמת הגולן דורשים גם הקמת שחנ"ס שתבסס בעיקרו על המבנים של בית הספר לשם קיום פעילות קהילתית של נועם, טפורט והרבות. מוסד כזה, אשר צריך לגדול ולהתפתח

בעתיד יחד עם התפתחות האזור "דורש" שטח בן 120³ דונם לפחות הכולל חזית של 350 מטר על שפת הכנרת. היותה של הכנרת משאב הנופש היחידי באזור, שהינו תחליף לחוף-ים והנינוגי יער הקיימים עבור שאר אוכלוסיית הארץ, מאלצה אותנו לדרוש את זכות הישיבה על הקרקע. זכות כזו ניתנה ליטובי עמק הירדן ומערב הכנרת.

3. בחוכנית המתאר של רמת הגולן מיועדים אחד-עשר ק"מ של חוף, מעין גב ועד ספך הירדן אל הכנרת, לאזור נופש וקיס. בנתיים אין רצועה זו אלא שתילת או שלוש נקודות שבהן מנוצלים קטעים צרים מאד של החוף בין עין-גב לעקב. חלק מן הרצועה המיועדת לנופש מעובד ע"י המשקים, העיקר עין-גב ורמות. לא נראית לעתיד הקרוב או הרחוק שום השקעה כספית רצינית לשיפור רמת הנופש ברצועה זו.

4. אין על פי שתוכנית כ זו נוגדת את העקרון שאחד עשר הקילומטר הפנויים של חוף הכנרת הנמצאים בין עין-גב לספך לא יוקצו לשום ישוב אחר או מוסד, אנו מבקשים ש-350 מטר של חוף ועוד שטח צמוד של מאה דונם יינתנו לכל תושבי דרום הגולן מכח העקרון של זכות הישיבה במקום. זאת, בדומה לעקרון שבו ישובים ומוטדות אחרים קבלו בעבר זכויות בשטחים שבהם פיתוח הכנרת הוא יותר קריטי.

יצויין עוד, כאורך רצועת החוף הנדרשת מהווה שלושה אחוז בלבד מאורך הרצועה שבין עין-גב לספך הירדן, מבחינת השטח הנדרש האחוז הוא קטן עוד יותר.

5. ענין זה הינו דחוף מסום שאם ברצוננו שביה"ס היסודי יחל לפעול ב-1.9.78, צריך ענין המיקום להקבע תוך חודש או ששה שבועות.

* ז'אב/ג' - הנייה המקומית
המחלקה לביטחון
המחלקה לבריאות
המחלקה לביטחון
המחלקה לבריאות
המחלקה לביטחון
המחלקה לבריאות

הסתדרות הפועלים החקלאיים בישראל
תנועת מושבי העובדים

רח' ליאונרדו דה-וינצ'י 19, תל-אביב מיקוד 64733, טל. 258473

בתשובה נא לחזיר:

י"א בניסן תשל"ז
הארץ. 30 למרץ 1977

הקצאת שטח לבית ספר ומחנ"ם
לישובי דרום הגולן - מושבים

1. לישובי דרום רמת הגולן נקבע בזמנו מרכז בכני יהודה שהיה צריך לשרת את האזור מהיספיה דרומה בלי להבדיל בין סוגי הישובים או החנועות המיישובות. בדיעבד, נוצר פילוג בין קבוצה המושבים הדתיים, קבוצת הקבוצים וקבוצת המושבים (הכוללת את בני יהודה) בכל הקשור לענייני חנוך. הישובים הדתיים מקימים מרכז חינוכי בהיספיה ואינם מוכנים לשלוח את ילדיהם למרכז בבני יהודה. הקבוצים: מכוא חמה, כפר הרוב ואפיק שולחים את ילדיהם למוסד החינוכי בעין-גב. למרות נכונותם של המושבים להשתתף בבית ספר משותף לכל הישובים, נשארו הם ללא פתרון מניח את הדעת. כיום, לומדים ילדי נאות גולן, בני יהודה וגבעה יואב בבית ספר לכתות א"ב* שקיים בבני-יהודה.

ילדי רמות לומדים בעין-גב, אלא שמן השנה הבאה לא יתקבלו ילדים אלה על-ידי הקבוץ. ילדי אלמגור לומדים בראש-פינה בבית ספר שאופיו עירוני. מציאות זו דוחפת אותנו, מושבי דרום רמת הגולן: אליעד, נאות גולן, בני יהודה, גבעה יואב, רמות, גמלא א", אלמגור (ובעתיד גם גמלא ב") לדרוש הקצאת אמצעים לבניית בית ספר ומרכז חינוכי למושבי דרום רמת הגולן.

מיקומו של בית הספר הזה אינו יכול להיות בבני יהודה בגלל מיקומה הבלתי מרכזי וביחוד בגלל בעיות בטחון.

ענין הבטחון באושר על-ידי פקוד אפון. אנו דורשים, פה אחד, להקים את בית הספר לחוף הכנרת. מקום זה מתאים הן מבחינה חינוכית והן מבחינה בטחונית. משאל שנערך במושבים הממוקמים במורדות הרמה (כגון: רמות, גמלא, אלמגור) מוכיח שההורים לא ישלחו את ילדיהם ללמוד על הרמה (בבני יהודה), מחשש שהם, ההורים, ישארו במקום בטוח יותר מאשר ילדיהם.

2. מושבי דרום רמת הגולן דורשים גם הקמת מחנ"ם שיחבסו בעיקרו על המבנים של בית הספר לשם קיום פעילות קהילתית של נופש, טיפול ותרבות. מוסד כזה, אשר צריך לגדול ולהתפתח

בעתיד יחד עם התפתחות האזור "דורש" שטח בן 120 דונם לפחות הכולל הזיה של 350 מטר על שפת הכנרת. היותה של הכנרת משאב הנופש היחידי באזור, שהינו תחליף לחוף-ים וחניוני יער הקיימים עבור שאר אוכלוסיית הארץ, מאלצת אותנו לדרוש את זכות הישיבה על הקרקע. זכות כזו ניתנה לישובי עמק הירדן ומערב הכנרת.

3. בחוכמת המתאר של רמת הגולן מיועדים אחד-עשר ק"מ של חוף, מעין גב ועד סמך הירדן אל הכנרת, לאזור נופש וקייט. בנתיים אין רצועה זו אלא שחילים או שלוש נקודות שבהן מנובילים קטעים צרים מאד של החוף בין עין-גב לעקב. חלק מן הרצועה המיועדת לנופש מעובד ע"י הטשקים, העיקר עין-גב ורמות. לא נראית לעתיד הקרוב או הרחוק שום השקעה כספית רצינית לשיפור רמת הנופש ברצועה זו.

4. אף על פי שחוכמת כ זו נוגדת את העקרון שאחד עשר הקילומטר המנויים של חוף הכנרת הנמצאים בין עין-גב לספך לא יוקצו לשום ישוב אחר או מוסד, אנו מבקשים ש-350 מטר של חוף ועוד ששה צמוד של מאה דונם יינתנו לכל תושבי דרום הגולן מכה העקרון של זכות הישיבה במקום. זאת, בדומה לעקרון שבו ישובים ומוסדות אחרים קבלו בעבר זכויות בטשחים שבהם פיתוח הכנרת הוא יותר קריטי.

יציין עוד, שאורך רצועת החוף הנדרשת מהווה שלושה אחוז בלבד מאורך הרצועה שבין עין-גב לספך הירדן, מבחינה השטח הנדרש האחוז הוא קטן עוד יותר.

5. ענין זה הינו דחוף מטום כאם ברצוננו שביה"ס היסודי יהל לפעול ב-1.9.78, צריך ענין המיקום להקבע תוך חודש או ששה שבועות.

* זוגל - ניוצוה הנולאג גזוין - אגוז אלמין גזוקבא י - אגוז
ההגיסוה - אגוז - אגוז - אגוז - אגוז - אגוז - אגוז - אגוז - אגוז - אגוז - אגוז

הסתדרות הפועלים החקלאיים בישראל
תנועת מושבי העובדים

רח' ליאונרדו דה-וינצ'י 19, תל-אביב מיקוד 64733, טל. 258473

בתשובה נא להזכיר:

תאריך: י"א בניסן תשל"ז
30 למרץ 1977

הקצאת שטח לבית ספר ומתנ"ס
לישובי דרום הגולן - מושבים

1. לישובי דרום רמת הגולן נקבע בזמנו מרכז בבני יהודה שהיה צריך לשרת את האזור מהיסמית דרומה בלי להבדיל בין סוגי הישובים או החנועות המיישבות. כדיעבד, נוצר פילוג בין קבוצות המושבים הדתיים, קבוצת הקבוצים וקבוצת המושבים (הכוללת את בני יהודה) בכל הקשור לעניני הנוף. הישובים הדתיים טקטיים מרכז חינוכי בחיסמית ואינם מוכנים לשלוח את ילדיהם למרכז בבני יהודה. הקבוצים: מכוא חמה, כפר הרוב ואפיק שולחים את ילדיהם למוסד החינוכי בעין-גב. למרות נכונותם של המושבים להשתתף בבית ספר משותף לכל הישובים, נשארו הם ללא פתרון מניח את הדעת. כיום, לרמדים ילדי נאות גולן, בני יהודה וגבעת יואב בבית ספר לכתות א"ב' שקיים בבני-יהודה.*

ילדי רמות לומדים בעין-גב, אלא שמן השנה הבאה לא יתקבלו ילדים אלה על-ידי הקבוץ. ילדי אלמגור לומדים בראש-פינה בבית ספר שאופיו עירוני. מציאות זו דוחפת אותנו, מושבי דרום רמת הגולן: אליעד, נאות גולן, בני יהודה, גבעת יואב, רמות, גמלא א', אלמגור (ובעמיד גם גמלא ב') לדרוש הקצאת אמצעים לבניית בית ספר ומרכז חינוכי למושבי דרום רמת הגולן.

מיקומו של בית הספר הזה אינו יכול להיות בבני יהודה בגלל מיקומה הבלתי מרכזי וביחוד בגלל בעיות בטחון.

ענין הבטחון באשר על-ידי פקוד צפון. אנו דורשים, פה אחד, להקים את בית הספר לחוף הכנרת. מקום זה מתאים הן מבחינה חינוכית והן מבחינה בטחונית. משאל שנערך במושבים הממוקמים במורדות הרמה (כגון: רמות, גמלא, אלמגור) מוכיח שההורים לא ישלחו את ילדיהם ללמוד על הרמה (בבני יהודה), מחשש שהם, ההורים, ישארו במקום בטוח יותר מאשר ילדיהם.

2. מושבי דרום רמת הגולן דורשים גם הקמת מתנ"ס שיחבסם בעיקרו על המבנים של בית הספר לשם קיום פעילות קהילתית של נופש, ספורט וחברות. מוסד כזה, אשר צריך לגדול ולהתפתח

בעתיד יחד עם התפתחות האזור "דרוש" שטח בן 120^כ דונם לפחות הכולל חזיה של 350 מטר על שטח הכנרת. היותה של הכנרת משאב הנופש היחידי באזור, שהינו תחליף לחוף-ים וחניוני יער הקיימים עבור שאר אוכלוסיית הארץ, מאלצת אותנו לדרוש את זכות הישיבה על הקרקע. זכות כזו ניתנה לישובי עמק הירדן ומערב הכנרת.

3. בחוכנית המתאר של רמת הגולן מיועדים אחד-עשר ק"מ של חוף, מעין גב ועד שפך הירדן אל הכנרת, לאזור נופש וקייט. בנתים אין רצועה זו אלא שחילוף או שלוש נקודות שבהן מנוצלים קטעים צרים מאד של החוף בין עין-גב לעקב. חלק מן הרצועה המיועדת לנופש מעובד ע"י המשקים, העיקר עין-גב ורמוח. לא נראית לעתיד הקרוב או הרחוק שום השקעה כספית רצינית לשימור רמת הנופש ברצועה זו.

4. אף על פי שתוכנית כ זו נוגדת את העקרון שאחד עשר הקילומטר הפנויים של חוף הכנרת הנמצאים בין עין-גב לספך לא יוקצו לטוב אחר או מוסד, אנו מבקשים ש-350 מטר של חוף ועוד שטח במוד של מאה דונם יינתנו לכל תושבי דרום הגולן מכח העקרון של זכות הישיבה במקום. זאת, בדומה לעקרון שבו ישובים ומוטדות אחרים קבלו בעבר זכויות כשטחים שבהם פיתוח הכנרת הוא יותר קריטי.

יצויין עוד, שאורך רצועת החוף הנדרשת מהווה שלושה אחוז בלבד מאורך הרצועה שבין עין-גב לספך הירדן, מבחינת השטח הנדרש האחוז הוא קטן עוד יותר.

5. ענין זה הינו דחוף משום שאם ברצוננו שביה"ם היסודי יחל לפעול ב-1.9.78, ברין ענין המיקום להקבע חוף חודש או ששה שבועות.

* זוגל - בניצול התקנות בדו"ח אג"מ 1977-1978
ההחלטות של מועצת המנהל הכללי של משרד המים וביקורת המים
1977-1978

הסתדרות הפועלים החקלאיים בישראל
תנועת מושבי העובדים

רח' ליאונרדו דה-וינצ'י 19, תל-אביב מיקוד 64733, טל. 258473

בתשובה נא להזכיר:

י"א בניסן תשל"ז
30 למרץ 1977

24.4.77
לשכת השר גלילי

הקצאת שטח לבית ספר ומתנ"ס
לישובי דרום הגולן - מושבים

1. לישובי דרום רמת הגולן נקבע בזמנו מרכז בבני יהודה שהיה צריך לשרת את האזור מהיספיה דרומה בלי להבדיל בין סוגי הישובים או התנועות המיישבות. בדיעבד, נוצר פילוג בין קבוצת המושבים הדתיים, קבוצת הקבוצים וקבוצת המושבים (הכוללת את בני יהודה) בכל הקשור לעניני הנ"ל. הישובים הדתיים סקימים מרכז הינוכי בחיספיה ואינם מוכנים לשלוח את ילדיהם למרכז בבני יהודה. הקבוצים: מבוא חמה, כפר הרוב ואפיק שולחים את ילדיהם למוסד החינוכי בעין-גב. למרות נכונותם של המושבים להשתתף בבית ספר מסותף לכל הישובים, נשאר הם ללא פתרון מניח את הדעת. כיום, לרמדים ילדי נאות גולן, בני יהודה וגבעת יואב בבית ספר לכתות א"ב* שקיים בבני-יהודה.

ילדי רמות לומדים בעין-גב, אלא שמן השנה הבאה לא יתקבלו ילדים אלה על-ידי הקבוץ. ילדי אלמגור לומדים בראש-פינה בבית ספר שאופיו עירוני. מציאות זו דוחפת אוהנו, מושבי דרום רמת הגולן: אליעד, נאות גולן, בני יהודה, גבעת יואב, רמות, גמלא א', אלמגור (ובעתיד גם גמלא ב') לדרוש הקצאת אמצעים לבניית בית ספר ומרכז חינוכי למושבי דרום רמת הגולן.

מיקומו של בית הספר הזה אינו יכול להיות בבני יהודה בגלל מיקומה הכלתי מרכזי וביחוד בגלל בעיות בטחון.

ענין הבטחון באושר על-ידי פקוד צפון. אנו דורשים, פה אחד, להקים את בית הספר לחוף הכנרת. מקום זה מתאים הן מבחינה חינוכית והן מבחינה בטחונית. משאל שנערך במושבים הממוקמים במורדות הרמה (כגון: רמות, גמלא, אלמגור) מוכיח שההורים לא ישלחו את ילדיהם ללמוד על הרמה (בבני יהודה), מחשש שהם, ההורים, ישארו במקום בטוח יותר מאשר ילדיהם.

2. מושבי דרום רמת הגולן דורשים גם הקמת מתנ"ס שיחבסם בעיקרו על המבנים של בית הספר לשם קיום פעילות קהילתית של גופם, ספורט ותרבות. מוסד כזה, אשר צריך לגדול ולהתפתח

בעתיד יחד עם התפתחות האזור "דורש" שטח בן 120 דונם לפחות הכולל חזית של 350 מטר על שטח הכנרת. היותה של הכנרת משאב הנופש היחידי באזור, שהינו תחליף לחוף-ים וחניוני יער הקיימים עבור שאר אוכלוסייה הארץ, מאלצת אותנו לדרוש את זכות הישיבה על הקרקע. זכות כזו ניתנה ליטובי עמק הירדן ומערב הכנרת.

3. בתוכנית המתאר של רמת הגולן מיועדים אחד-עשר ק"מ של חוף, מעין גב ועד שפך הירדן אל הכנרת, לאזור נופש וקייט. בנתיים אין רצועה זו אלא שחילם או שלוש נקודות שבהן מנובילים קטעים צרים מאד של החוף בין עין-גב לעקב. חלק מן הרצועה המיועדת לנופש מעובד ע"י המשקים, העיקר עין-גב ורמוח. לא נראית לעתיד הקרוב או הרחוק שום השקעה כספית רצינית לשימור רמת הנופש ברצועה זו.

4. אף על פי שתוכנית כ זו נוגדת את העקרונות שאחד עשר הקילומטר הפנויים של חוף הכנרת הנמצאים בין עין-גב לשפך לא יוקצו לשום ישוב אחר או מוסד, אנו מבקשים ש-350 מטר של חוף ועוד שטח צמוד של מאה דונם יינתנו לכל תושבי דרום הגולן מכח העקרונות של זכות הישיבה במקום. זאת, בדומה לעקרון שבו ישובים ומוסדות אחרים קבלו בעבר זכויות בשטחים שבהם פיתוח הכנרת הוא יותר קריטי.

יצויין עוד, שאורך רצועה החוף הנדרשת מהווה שלושה אחוז בלבד מאורך הרצועה שבין עין-גב לשפך הירדן, מבחינת השטח הנדרש האחוז הוא קטן עוד יותר.

5. ענין זה הינו דחוף מסום שאם ברצוננו שביה"ס היסודי יחל לפעול ב-1.9.78, אריך ענין המיקום להקבע תוך חודש או ששה שבועות.

* זוגל - פניולו התולב בזמן אנוג אשלי גביעדי זר גמור
 בהמשך. זמן התקנה ההגוי... (1973-1977) ...

83/5

18.4.77
לשכת השר גולן

הרשות לתכנון ופיתוח החקלאות ההתיישבות והכפר
האגף לתכנון כפר-אזורי

(1)

הקריה, ח"א, סז' באדר חשל"ז
6 במרץ 1977

-/413

פרטיכל משיבת הועדה הבינמוסדית למרכזים-כפריים
שהתקיימה ביום 21/2/77, בירושלים.

חברי הועדה הבינמוסדית:

נוכחו: ה"ה ברום" ר. ויץ, ש. אבני, א. ישראל, ד. קריצ'מן, ע. כרמי,
ש. שגיא.

מוזמנים:

ה"ה א. נחמני, מ. גורליק, א. פרידמן, א. מאיר, י. פאפו,
ג. ויחקון, א. ליס.

16.4.77

חסרים: ה"ה ד"ר א. מיכאל, מ. פלור, י. פרישר, מ. רייץ, א. ברום,
א. ברקול, י. גולדין, אל"מ/ז. עצמון, א. נחמקין, ח. ראם,
מ. שמיר.

- הנושאים לדיון:
1. השיחוף הבינכפרי בדרום רמת-הגולן.
 2. " " " בבקעת הירדן.

1. השיחוף הבינכפרי בדרום רמת-הגולן:

שנאן: חוזר ומציג את בעיית השיחוף הבינכפרי בדרום רמת-הגולן ומציין שהמחכננים
חוזרים ומוצאים שאזור בני-יהודה הוא המרכז הסביר לכל ישובי דרום רמת-
הגולן הן ביחס לשרותים החינוכיים-תרבותיים, האישיים והציבוריים, והן
ביחס לשרותים הכלכליים-משקיים.

רענן: מצביע על חיוניות ההחלכות של כל הגורמים וכל החנועות סביב המרכז באזור
בני-יהודה.

ד. קריצ'מן: תנועת המושבים החליטה בעד "הליכה" לקמפוס חינוכי אחד בכל מה שקשור
לחטיבת הביניים והחטיבה העליונה.

נראה לו אישית שאח חטיבת היסוד של המושבים יש להקים לא באוחו קמפוס
בסביבת בני-יהודה, אלא ע"י הכנרת בסביבת רמות. זאת במיוחד לאור המציאות
שבה בני הקיבוצים הולכים וילכו ללמוד בעמק הירדן ולבני המושבים הדתיים
נמצא הפחרון במרכז חיספית.

במה שנוגע למרכז המשקי כלכלי - בכל מקרה ילכו לשיחוף כולל במרכז בסביבת
בני-יהודה.

א. פרידמן: מצדד בהקמת הקמפוס החנוכי הכולל בסביבת בני-יהודה, אך טוען שבמידה והקיבוצים "יילכו" לעמק הירדן, יבחרו המושבים את המיקום הסביר להם לחינגף וזה לא יהיה בסביבת בני-יהודה. מדגיש שכבר החחילו בשיחוף האיזורי בדרום רמת-הגולן בנושאים המוניציפליים ובנושא מכון התערוכה.

א. מאיר: טוען שמרכז חיספיה היה וצריך להיות גם בעתיד המרכז המאוכלס לכל שלבי החינוך הדתי.

ללא חטיבת הביניים, לא ימלא המרכז את יעודו, כי גם עובדי החנוך לחטיבה זו לא יגורו במרכז. זאת במיוחד כאשר ביחס לחטיבה העליונה אינו יודע עדיין דבר, לאור העובדות בזרם הדתי, שאחרי חטיבת הביניים מתפזרים החלמידים למוסדות חינוך שונים - ישיבות, סמינרים וכד'.

מ. גורליק: אמנם רוצה היה לראות את כל החינוך בדרום רמת-הגולן בקמפוס אחד, בסביבת בני-יהודה, אף המציאות היא אחרת. יש עובדות בשטח שאחת מהן הוא מרכז חיספיה. מרכז קיים שיש לגביו חכניות. עשויה כאן לעלות בעיה של ישוב שבסיס קיומו ינוחק.

א. נחמני: מבין את המישאלה להקמת "קרית חינוך מורחבת" בחיספיה, אך בין משאלה זו לבין הדיבורים על "כליה למרכז חיספיה" יש פער. לדעתו נוצר יותר מגרעין של שיחוף בין-תנועתי בגולן, של דתיים וחילוניים. לא רק להלכה, אלא, למעשה. לכן לדעתו, יכולים להקים במרכז בסביבת בני-יהודה בתי-ספר דתיים וחילוניים בקמפוס אחד. על הסקטור של ההתישבות הדתית להחללות ולקבל הצעה זו.

ג. ויחקון: בעד שיחוף מירבי, בקמפוס אחד, של החינוך הדתי והחילוני, פעולות באוון מעבדות ואותם מגרשי ספורט.

א. ליס: מחפלא שדווקא בנושא ביה-ספר התיכון הושגה הסכמת הקיבוצים והדתיים ביחס לשאלת הקמפוס המשותף. לדעתו ה"תנועתיות" צריכה היחה לקבל בטוי חריף יותר דווקא ביחס לביח הספר התיכון ולא ביחס לביה"ס היסודי.

פרופ' ויץ: מדגיש את חשיבות הסכמת התנועות ההתישבותיות הרלוונטיות להקמת ביה"ס העל-יסודי בקמפוס המשותף בסביבת בני-יהודה. מתייחס לדברי א. מאיר וטוען שהקמת הקמפוס המשותף ליד בני-יהודה לא עומדת בסחירה לאיכלוס מרכז חיספיה. המורים יכולים לגור בחיספיה, כאשר ביה"ס נמצא מספר ק"מ משם - בקמפוס בסביבת בני-יהודה.

ע. כרמי: במצב שנוצר מציע סיכום כדלהלן:

1. לתנועת המושבים חהיה חטיבת יסוד - 6 כחות - ושלוחות מחנ"ס ע"י הכנרת.
2. למושבים הדתיים חהיה חטיבת יסוד - 6 " - " " בחיספין.
3. לחטיבת הביניים ולחטיבה העליונה - ממלכתית וממלכתית-דתי-יוקס הקמפוס המשותף בסביבת בני-יהודה.

ש. אבני: רואה את ההתפתחות בנושא בני-יהודה כסטיכיה. מבין בנושא זה את המושבים אך איצו מסכים איתם. חוזר ומציע הקמת קמפוס חינוכי אחד לכל שלבי החינוך ולכל ישובי דרום רמת-הגולן. קמפוס שיהיה למען הכפרים השוחטים ובבעלותם.

א. ישראל: מצטרף להצעה ש. אבני.

פרופ' ויץ: מצטרף להצעה הנ"ל, אך יביא את ההכרעה לוועדה השרים לענייני החישובות. את החוצאות יביא לידיעת חברי הוועדה הבינמוסדית.

2. ויץ: הינתן הבינמסרי בבקעת הירדן:

פרופ' ר. ויץ: מביא לידיעת חברי הוועדה הבינמוסדית שאמנם הצליח במשימה שהוטלה עליו להביא להחלטת חיובית של כל ישובי בקעת הירדן ביחס למרכז בינמסרי משותף לכולם ליד האנדרטה - מרכז "שלומית". חוקמנה שם חטיבת-הביניים והחטיבה העליונה, לכל ילדי הבקעה, וכן יוקם בי"ס יסודי במעלה אפריים. ממליץ לוועדה לסכם בנדון ולתח הוראות מחאימות למחכננים.

ש. אבני: מדגיש שמדובר במרכז דומם. סבירה לדעתו הקמת חטיבה יסודית נפרדת לתנועות ההחישובות, אך שואל מה יהיה על חטיבת הביניים והחטיבה העליונה.

א. ישראל: מקבל את הצעה פרופ' ר. ויץ, הנ"ל, ומציע לה תוספת שתתן חובה למשאלות ש. אבני גם במעלה אפריים תוקמנה חטיבת-ביניים וחטיבה עליונה, בשלבים, לפי הצרכים.

פרופ' ר. ויץ: מצטרף להצעה המשוחפת ומסכם:

במרכז "שלומית" ו"במעלה-אפריים" תוקמנה קריות חינוך, שכל אחת תכלול את כל שלבי החינוך; כוח א' - יב" (חטיבת היסוד ב"שלומית" רק לבוש פצאל).

לקביעה מיקום השרותים השונים הנלוים לבתי-הספר והשרותים האישיים והציבוריים האחרים, חוקם ועדה משנה שתציע הצעה מפורטת בנדון. הרכב הוועדה: ה"ה רפי לשם (משרד השכון), צבי כץ (משרד החנוך) גדעון ויחקון ומרדכי שנאן (הרשות לתכנון החקלאות ההחישובות והכפר).

רשם: מ. שנאן.

83/15
18.4.77

18.4.77
לשכת השו"ת

הישות לתכנון ופיתוח החקלאות ההתיישבות והספר
האגף לתכנון כפ"י-אזורי

1

הקריה, ח"א, סז' באדר חש"ז
6 במרץ 1977

151

-/413

פרטיכל מיישובת הועדה הבינומסדית לתכנון-בינוכפריים
שהתקיימה ביום 21/2/77, בירושלים.

חברי הועדה הבינומסדית:
בנוכחות: ה"ה ברום ר. ויץ, ש. אבני, א. ישראל, ד. קריצ'מן, ע. כרמי,
שנאן.

מוזמנים:

ה"ה א. נחמני, מ. בורליק, א. פרידמן, א. מאיר, י. פאפו,
ג. ויחקון, א. ליס.

חסרים: ה"ה ד"ר א. מיכאל, מ. פלור, י. פרישר, מ. רייץ, א. ברום,
א. ברקול, י. גולדין, אל"מ/ז. עצמון, א. נחמקין, ח. רחם,
מ. שמיר.

- הנושאים לדיון: 1. השיתוף הבינוכפרי בדרום רמת-הגולן.
- 2. " " " בבקעת הירדן. ✓

1. השיתוף הבינוכפרי בדרום רמת-הגולן:

שנאן: חוזר ומציג את בעיה השיתוף הבינוכפרי בדרום רמת-הגולן ומציין שהמחכוננים
חוזרים ומוצאים שאזור בני-יהודה הוא המרכז הסביב לכל ישובי דרום רמת-
הגולן הן ביחס לשרותים החינוכיים-תרבותיים, האישיים והציבוריים, והן
ביחס לשרותים הכלכליים-משקיים.

רענן: מצביע על חיוניות ההחלכות של כל הגורמים וכל החנועות סביב המרכז באזור
בני-יהודה.

ד. קריצ'מן: תנועת המושבים החליטה בעד "הליכה" לקמפוס חינוכי אחד בכל מה שקשור
לחטיבת הביניים והחטיבה הקליונה.

נראה לו אישית שאם חטיבת היסוד של המושבים יש להקים לא באותו קמפוס
בסביבת בני-יהודה, אלא ע"י הכנרת בסביבת רמת. זאת במיוחד לאור המציאות
שבה בני הקיבוצים הולכים וילכו ללמוד בעמק הירדן ולבני המושבים הדתיים
נמצא הפחרון במרכז חיספיה.

במה שנוגע למרכז המשקי כלכלי - בכל מקרה ילכו לשיתוף כולל במרכז בסביבת
בני-יהודה.

א. נרדמן: מצדד בהקמת הקמפוס החנוכי הכולל בסביבת בני-יהודה, אך טוען שבמידה והקיבוצים "יילכו" לעמק הירדן, יבחרו המושבים את המיקום הסביר להם לחיגוף וזה לא יהיה בסביבת בני-יהודה. מדגיש שכבר החזילו בשיתוף האיזורי בדרום רמת-הגולן. בנושאים המוניציפליים ובנושא מכון התערוכות.

א. מאיר: טוען שמרכז היספיה היה וצריך להיות גם בעתיד המרכז המאוכלס לכל שלבי החינוך הדתי.

ולא הטיבת הביניים, לא ימלא המרכז את יעודו, כי גם עובדי החנוך להטיבה זו לא יגורו במרכז. זאת במיוחד כאשר ביחס להטיבה העליונה אינו יודע עדיין דבר. לאור העובדות בזרם הדתי, שאחרי הטיבת הביניים מתפלרים החלמידיים למוסדות חינוך שונים - ישיבות, סמינרים וכד.

מ. גורליק: אמנם רוצה היה לראות את כל החינוך בדרום רמת-הגולן בקמפוס אחד, בסביבת בני-יהודה, אך המציאות היא אחרת. יש עובדות בשטח שאחת מהן הוא מרכז היספיה. מרכז קיים שיש לגביו חכמיות. עשויה כאן לעלות בעיה של ישוב שבסיס קיומו יגוחק.

א. נחמני: מבין את המישאלה להקמת "קרית חינוך מורחבת" בחיסקית, אך בין משאלה זו לבין הדיבורים על "כליה למרכז היספיה" יש פער. לדעתו נוצר יותר מגרעין של שיתוף בין-תנועה בגולן, של דתיים וחילוניים. לא רק להלכה, אלא, למעשה. לכן לדעתו, יכולים להקים במרכז בסביבת בני-יהודה בת-ספר דתיים וחילוניים בקמפוס אחד. על הסקטור של ההתישבות הדתית להתעלות ולקבל הצעה זו.

ג. ויתקון: בעד שיתוף מירבי, בקמפוס אחד, של החינוך הדתי והחילוני, פעולות באופן מעבדות ואותם מגרשי ספורט.

א. ליט: מחפלא שדווקא בנושא ביה-ספר התיכון הושגה הסכמת הקיבוצים והדתיים ביחס לשאלת הקמפוס המשותף. לדעתו ה"תנועות" צריכה היה לקבל במזי חריף יותר דווקא ביחס לביה הספר התיכון ולא ביחס לביה"ס היסודי.

פרופ' ויץ: מדגיש את הטיבות הסכמת התנועות והתישבותיות הרלוונטיות להקמת ביה"ס העל-יסודי בקמפוס המשותף בסביבת בני-יהודה. מהיחס לדברי א. מאיר וטוען שהקמת הקמפוס המשותף ליד בני-יהודה לא עומדת בסתירה לאיכלוס מרכז היספיה. המורים יכולים לגור בחיסקית, כאשר ביה"ס נמצא בספר ק"מ משם - בקמפוס בסביבת בני-יהודה.

ע. כהני: במצב שנוצר מציע סיכום כדלהלן:

1. לתנועת המושבים תהיה חטיבת יסוד - 6 כתות - ושלוחות מתנ"ס ע"י התנועה.
2. למושבים הדתיים תהיה חטיבת יסוד - 6 " " " בחיסקית.
3. לחטיבת הביניים ולחטיבת העליונה - ממלכתית וממלכתית-דתי-יורקם הקמפוס המשותף בסביבת בני-יהודה.

ש. אבני: רואה את ההתפתחות בנושא בני-יהודה כסטיכיה. מבין בנושא זה את המושבים אך איננו מסכים איתם. חוזר ומציע הקמת קמפוס חינוכי אחד לכל שלבי החינוך ולכל ישובי דרום רמת-הגולן. קמפוס שיהיה למען הכפרים השותפים ובבעלותם.

א. ישראל: מצטרף להצעה ש. אבני.

פרופ' ויצן: מצטרף להצעה הנ"ל, אך יביא את ההכרעה לוועדה השרים לעניני החישובות. את החוצאות יביא לידיעת חברי הועדה הבינמוסדית.

2. ויתקוף הבינמסרי בבקעת הירדן:

פרופ' ר. ויצן: מביא לידיעת חברי הועדה הבינמוסדית שאמנם הצליח במשימה שהוטלה עליו להביא להחלטת חיובית של כל ישובי בקעת הירדן ביחס למרכז בינמסרי משותף לכולם ליד האנדרטה - מרכז "שלומית". תוקמנה שם חטיבת-הביניים והחטיבה העליונה, לכל ילדי הבקעה, וכן יוקם בי"ס יסודי במעלה אפריים. ממליץ לוועדה לסכם בנדון ולתת הוראות מתאימות למתכננים.

ש. אבני: מדגיש שמדובר במרכז דומם. סבירה לדעתו הקמת חטיבה יסודית נפרדת להנועות ההתישבות, אך שואל מה יהיה על חטיבת הביניים והחטיבה העליונה.

א. ישראל: מקבל את הצעה פרופ' ר. ויצן, הנ"ל, ומציע לה תוספת שתתן חשיבות למשאלות ש. אבני: גם במעלה אפריים תוקמנו חטיבת-ביניים וחטיבה עליונה, בשלבים, לפי הצרכים.

פרופ' ר. ויצן: מצטרף להצעה המשותפת ומסכים:

במרכז "שלומית" ו"במעלה-אפריים" תוקמנה קריות חינוך, שכל אחת תכלול את כל שלבי החינוך: כהות א' - ב' (חטיבת היסוד ב"שלומית" רק לבוש פצאל).

לקביעת מיקום השרותים השונים הנלווים לבתי-הספר והשרותים האישיים והציבוריים האחרים, תוקם ועדה משנה שתציע הצעה מפורטת בנדון. הרכב הועדה: ה"ה רפי לשם (משרד השכון), צבי כץ (משרד החנוך) בדעון ויתקוף ומרדכי שנאן (הרשות לתכנון הקלאוח ההתישבות והכפר).

רשם: מ. שנאן.

83/1

18.4.77

לשכת השטח

השעות לתכנון ומיתוח החקלאות ההתישבות והכפר
האגף לתכנון כפר-אזורי

1

הקריה, ח"א, סד" באדר השל"ז
6 במרץ 1977

-/413

פרטיכל משיבת הועדה הבינמוסדית למרכזים-בינכפרים
שהחגימה ביום 21/2/77, בירושלים.

חברי הועדה הבינמוסדית:

נוכחונ: ה"ה ברום" ר. ויק, ש. אבני, א. ישראל, ד. קריצ'מן, ע. כרמי,

ש. שניאן.

מוזמנים:

ה"ה א. נחמני, מ. גורליק, א. פרידמן, א. מאיר, י. פאפו,
ג. ויהקון, א. ליס.

חסרים: ה"ה ד"ר א. מיכאל, מ. פלור, י. פרישר, מ. רייך, א. ברום,
א. ברקול, י. גולדין, אל"מ/ז. עצמון, א. נחמקין, ח. ראם,
מ. שמיר.

- הנושאים לדיון: 1. השיתוף הבינכפרי בדרום רמת-הגולן.
2. " " " בבקעה הירדן.

1. השיתוף הבינכפרי בדרום רמת-הגולן:

שנאן: חוזר ומציג את בעיה השיתוף הבינכפרי בדרום רמת-הגולן ומציין שהמתכננים
הוזרים ומוצאים שאזור בני-יהודה הוא המרכז הסביר לכל ישובי דרום רמת-
הגולן הן ביחס לשרותים החינוכיים-תרבותיים, האישיים והציבוריים, והן
ביחס לשרותים הכלכליים-משקיים.

רענן: מצביע על חיוניות ההחלכות של כל הגורמים וכל התנועות סביב המרכז באזור
בני-יהודה.

ד. קריצ'מן: תנועת המושבים החליטה בעד "הליכה" לקמפוס חינוכי אחד בכל מה שקשור
לחטיבת הביניים והחטיבה העליונה.

נראה לו אישית שאת חטיבת היסוד של המושבים יש להקים לא באותו קמפוס
בסביבת בני-יהודה, אלא ע"י הכנרת בסביבת רמות. זאת במיוחד לאור המציאות
שבה בני הקיבוצים הולכים וילכו ללמוד בעמק הירדן ולבני המושבים הדתיים
נמצא המחרון במרכז חיספיה.

במה שנוגע למרכז המשקי כלכלי - בכל מקרה ילכו לשיתוף כולל במרכז בסביבת
בני-יהודה.

א. ערלימן: מצד-בהקמה הקמפוס החנוכי הכולל בסביבת בני-יהודה, אך טוען שבמידה והקיבוצים "ילכו" לעמק הירדן, יבחרו המושבים את המיקום הטביר להם לחינגך וזה לא יהיה בסביבת בני-יהודה, מדגיש שכבר התחילו בשיחוף האזורי בדרום רמת-הגולן. בנושאים המוניציפליים ובנושא מכון התערוכות.

א. נאיר: טוען שמרכז היספית היה וצריך להיות גם בעתיד המרכז המאוכלס לכל שלבי החינוך הדתי.

ללא הטיבת הביניים, לא ימלא המרכז את יעודו, כי גם עובדי החנוך להטיבה זו לא יגורו במרכז. זאת במיוחד כאשר ביחס להטיבה העליונה אינו יודע עדיין דבר, לאור העובדות בזרם הדתי, שאחרי הטיבת הביניים מתפזרים התלמידים למוסדות חינוך שונים - ישיבות, סמינרים וכד'.

מ. גורליק: אמנם רוצה היה לראות את כל החינוך בדרום רמת-הגולן בקמפוס אחד, בסביבת בני-יהודה, אך המציאות היא אחרת. יש עובדות בשטח שאחת מהן הוא מרכז היספית. מרכז קיים שיש לגביו חכניות. עשויה כאן לעלות בעיה של ישוב שבסיס קיומו ינוחק.

א. נחמני: מבין את המישאלה להקמה "קריה חינוך מורחבת" בחיפה, אך בין משאלה זו לבין הדיבורים על "כליה למרכז היספית" יש פער. לדעתו נוצר יותר מברעין של שיהוף בין-הנוצתי בגולן, של דתיים וחילוניים, לא רק להלכה, אלא, למעשה. לכן לדעתו, יכולים להקים במרכז בסביבת בני-יהודה בתי-ספר דתיים וחילוניים בקמפוס אחד. על הסקטור של ההתישבות הדתית להתעלות ולקבל הצעה זו.

ג. ויחמן: בעד שיהוף מירבי, בקמפוס אחד, של החינוך הדתי והחילוני, פעולה באוהן מעבדות ואותם מגרשי ספורט.

א. ליס: מתפלא שדווקא בנושא ביה-ספר התיכון הושגה הסכמת הקיבוצים והדתיים ביחס לשאלה הקמפוס המשותף. לדעתו ה"חנופתיות" צריכה הייתה לקבל בחוי חריף יותר דווקא ביחס לבית הספר התיכון ולא ביחס לביה"ס היסודי.

פרופ' ויץ: מדגיש את הטיבות הסכמת החנועות ההתישבותיות הרלוונטיות להקמת ביה"ס העל-יסודי בקמפוס המשותף בסביבת בני-יהודה. מתייחס לדברי א. מאיר וטוען שהקמת הקמפוס המשותף ליד בני-יהודה לא עומדת בסחירה לאיכלוס מרכז היספית. המורים יכולים לגור בחיפה, כאשר ביה"ס נמצא מספר ק"מ משם - בקמפוס בסביבת בני-יהודה.

ע. כהני: במצב שנוצר מציע סיכום כדלהלן:

1. לתנועת המושבים תהיה הטיבת יסוד - 6 כחות - ושלוחות מהנ"ס ע"י הכנרת.
2. למושבים הדתיים תהיה הטיבת יסוד - 6 " - " בחיפה.
3. להטיבת הביניים ולהטיבת העליונה - ממלכתית וממלכתית-דתי-יזוקס הקמפוס המשותף בסביבת בני-יהודה.

ש. אבני: רואה את ההתפתחות בנושא בני-יהודה כסטיכיה. מבין בנושא זה את המושבים אך איננו מסכים איתם. הוזר ומציע הקמת קמפוס הינוכי אחד לכל שלבי החינוך ולכל ישובי דרום רמת-הגולן. קמפוס שיהיה למען הכפרים השוחפים ובבעלותם.

א. ישראל: מצטרף להצעה ש. אבני.

פרופ' ויצ': מצטרף להצעה הנ"ל, אך יביא את ההכרעה לוועדה השרים לעניני החישובות. את התוצאות יביא לידיעת חברי הועדה הבינמוסדית.

2. ויתרון הבינמסרי בבקעת הירדן:

פרופ' ר. ויצ': מביא לידיעת חברי הועדה הבינמוסדית שאמנם הצליח במשימה שהוטלה עליו להביא להחלטה חיובית של כל ישובי בקעת הירדן ביחס למרכז בינמסרי משותף לכולם ליד האנדרטה - מרכז "שלומית". תוקמנה שם חטיבת-הביניים והחטיבה העליונה, לכל ילדי הבקעה, וכן יוקם בי"ס יסודי במעלה אפרים. ממליץ לוועדה לסכם בנדון ולתת הוראות מתאימות למתכננים.

ש. אבני: מדגיש שמדובר במרכז דומם. סבירה לדעתו הקמת חטיבת יסודית נפרדת לתנועות החישובות, אך שואל מה יהיה על חטיבת הביניים והחטיבה העליונה.

א. ישראל: מקבל את הצעת פרופ' ר. ויצ', הנ"ל, ומציע לה תוספת שתתן השובה למשאלות ש. אבני: גם במעלה אפרים תוקמנה חטיבת-ביניים וחטיבת עליונה, בשלכות, לפי הצרכים.

פרופ' ר. ויצ': מצטרף להצעה המשוחפת ומסכם:

במרכז "שלומית" ו"במעלה-אפרים" תוקמנה קריות חינוך, שכל אחת תכלול את כל שלבי החינוך: כתות א' - יב' (חטיבת היסוד "שלומית" רק לבוש פצאל).

לקביעת מיקום השרותים השונים הנלווים לבתי-הספר והשרותים האישיים והציבוריים האחרים, תוקם ועדה משנה שתציע הצעה מפורטת בנדון. הרכב הועדה: ה"ה רפי לטם (משרד השכון), צבי כץ (משרד החינוך) גדעון ויתרון ומרדכי שנאן (הרשות לתכנון החקלאות ההחישובות והכפר).

רשמי: מ. שנאן.

213

בס"ד, ט"ז באדר, תשל"ז

6.3.1977

"חיספית"

אגודה שיתופית חקלאית אזורית
של מושבי הפועל המזרחי
בגולן בע"מ ד.נ. רמת הגולן
טל. 067-21655

13.3.77
לשכת השר גלילי

לכבוד
שר החינוך
מר א. ידלין


ב"ה, יום

שלום וכרובה !

הנדון: השיחות הבין-כפרי כדרום רמת הגולן

להלן תגובתנו למכתב החב' רענן ריץ מיום י"א באדר תשל"ז.
מרכז אזורי חיספית הוקם על בסיס הידוהו מרכז חינוכי לכל הישובים
הדתיים ברמת הגולן. יצירה ה"קמפוס" בבני-יהודה תנסרל את איכלוסו
של מרכז זה. אנו לא נהיה שותפים לקמפוס שלא יהיה במרכז חיספית.
נשמח להיות מוזמנים ע"י כבוד השר להסברת עמדתנו בנושא הנ"ל.

בכרובה,



מזכיר האגודה.

העתיקים:

- ✓ לשר גלילי, יו"ר הועדה הבין מוסדית להתישגות
- לחברי הועדה הבין מוסדית למרכזים כפריים
- למר י. אדמונד
- למר ג. ריחקון
- לחבל הגליל
- למר מ. שנאן
- למר ח. נדיבי, איגוד המושבים

בס"ד, ט"ז באדר, תשל"ז

6.3.1977

"חיספית"

אגודה שיתופית חקלאית אזורית
של מושבי הפועל המזרחי
בגולן בע"מ ד.נ. רמת הגולן

טל. 067-21655

לכבוד

שר החינוך

מר א. ירלין

13.3.77
לשכת השר גלילי

ב"ה, יום

שלום וברכות !

הנדון: השיתוף הבין-כפרי בדרום רמת הגולן

להלן חגובחנו למכתב החב' רענן ויץ מיום י"א באדר תשל"ז.
מרכז אזורי חיספית הוקם על בסיס היותו מרכז חינוכי לכל הישובים
הדתיים ברמת הגולן. יצירת ה"קמפוס" בבני-יהודה תנסרל את איכלוסו
של מרכז זה. אנו לא נהיה שוחפים לקמפוס שלא יהיה במרכז חיספית.
נשמח להיות מוזמנים ע"י כבוד השר להסברת עמדתנו בנושא הנ"ל.

בברכה,

אורי מאיר

מזכיר האגודה.

העתקים:

- ✓ לשר גלילי, יו"ר הועדה הבין מוסדית להתיטבות
- לחברי הועדה הבין מוסדית למרכזים כפריים
- למר י. אדמוני
- למר ג. ויתקון
- לחבל הגליל
- למר מ. שנאן
- למר ח. נדיבי, איגוד המושבים

1912
No. 1000
The undersigned hereby certifies that the within and foregoing is a true and correct copy of the original as the same appears on the records of the County of ... State of ...

Witness my hand and seal of office this ... day of ... 1912.
[Signature]
[Title]

Notary Public for the State of ...
My commission expires on the ... day of ... 1912.

Subscribed and sworn to before me this ... day of ... 1912.
[Signature]
[Title]

יא' באדר תשל"ז
1.3.77

משרד התנהלה
ת.ד. 92, ירושלים
טל. 39261

לכבוד
הגנר י. גלילי,

יו"ר הועדה הבין-מוסדית לענייני התישבות.

נכבדי,

הנדון: הטיחוף הבינכפרי בדרום רמת-הגולן
ובבקעה הירדן

להלן - ליד עתך ולטופלך - שתי החלטות של הועדה הבינמוסדית למרכזים כפריים:-

א) בנושא הטיחוף הבינכפרי בדרום רמת-הגולן:

מערכת הטיחוף הבין-כפרי של ישובי דרום רמת-הגולן תחבס על מרכז חינוכי-
תרבותי וכלכלי אחד. המרכז יחונקן בטני קמפוסים סמוכים ובקרבת בני-יהודה
המרכז יהיה דומם.

הקמפוס החינוכי-תרבותי יכלול את מחקני החינוך, על כל חסיבותיו עבור כל
ישובי דרום רמת-הגולן. יש להביא בחשבון בתי-ספר נפרדים - ממלכתיים
וממלכתיים-דתיים ברמות השונות, וכמו כן את כל הטרות הנלווים למערכת
החינוך והתרבות כגון: מעבדות, מחקני ספורט, מחקני תרבות, מחקני בריאות
וכד'. כן ימוקמו בקמפוס זה הטרות המוניציפליים הדרושים לאזור.

בסמוך יחונקן מרכז מטקי-כלכלי אחד לכל ישובי דרום רמת-הגולן.

הנחן הנחיה לועדה המיקום לקבוע במדויק את מיקומם של הנ"ל לפי הפרוגרמות
המחוכנות.

ב) לגבי הטיחוף הבין-כפרי בבקעה הירדן:

יוקם מרכז איזורי אחד לישובי בקעה הירדן, בסמוך לאנדרטה - מרכז "טלומית".
המרכז יכלול את כל מחקני מערכת החינוך העל-יסודית, של כל ישובי בקעה
הירדן, וכן את מערכת החינוך היסודית של גוט פצאל הסמוך. כמו כן יכלול
המרכז את הטרות הנלווים למערכת החינוך והתרבות הנ"ל, כגון: מעבדות,
מחקני ספורט, מחקני תרבות, מחקני בריאות וכד'. וכן הטרות המוניציפליים
הדרושים לאזור. המרכז יהיה דומם.

הנחן הנחיה לועדה המיקום לקבוע במדויק את מיקומו של הנ"ל, לאחר טעות
מטוחף אשר נבחר לדבר יקבע במפורט את הפרוגרמות.

ב בר כ ה
רענן ויץ
ראש המחלקה להתישבות

העתיק:
לחברי הועדה הבינמוסדית
למרכזים כפריים
למר א. יפה
למר י. אדמוני
למר ג. ויתקון
למר מ. טנאן
לחבל הצפון
לחבל ירושלים

יא' באדר תשל"ז
1.3.77

משרד ההנהלה
ת.ד. 92, ירושלים
טל. 39261
לכבוד
מר א. ידלין
שר החינוך.

נכבדי,

הנדון: השיחוף הבינכפרי בדרום רמת-הגולן.

להלן החלטת הועדה הבינמוסדית למרכזים-בינכפריים בנושא השיחוף הבינכפרי בדרום רמת-הגולן:

- א. מערכת השיחוף הבין-כפרי של ישובי דרום רמת-הגולן החבטת על מרכזי חינוכי-תרבותי וכלכלי אחד. המרכז יחונכנן בשני קמפוסים סמוכים ובקרבת בני-יהודה, המרכז יהיה דומם.
 - ב. הקמפוס החינוכי-תרבותי יכלול את כל מחקני החינוך, על כל חטיבותיו עבור כל ישובי דרום רמת-הגולן. יש להביא בחשבון בחי-ספר נפרדים - ממלכתיים וממלכתיים-דתיים - ברמות השונות, וכמו כן את כל הטרות הנלוים למערכת החינוך והתרבות כגון: מעבדות, מחקני ספורט, מחקני תרבות, מחקני בריאות וכד". כן ימוקמו בקמפוס זה הטרות המוניציפליים הדרושים לאזור.
- בסמוך יחונכנן מרכז מוסי-כלכלי אחד לכל ישובי דרום רמת-הגולן.
- ג. הנתן הנחיה לועדת המיקום לקבוע במדויק את מיקומם של ה"ל לפי הפרוגרמה הממוכנת.

אני סמוך ובטוח שנתן ידך להצלחה העניין וחדאג שאחוד הקבוצות והקבוצים לא יפוט מהותתפוח מלאה במרכז לטובה פיתוח איזור דרום רמת-הגולן. מכל מקום אבקשך לדאוג לכך שמטרד החינוך לא יקציב שום אמצעים להרחבת מחקני חינוך עבור ילדי הקבוצים אשר בדרום הרמה אלא במסגרת המרכז הממוכנת.

ב ב ר כ ה ,
רענן ידלין
ראש המחלקה להתיישבות

העתק:
לשר בלילי, יו"ר הועדה הבין מוסדית להתיישבות
לחברי הועדה הבינמוסדית למרכזים כפריים
למר י. אדמוני
למר ג. ויחקון
לחבל הגליל
למר מ. שגאן
לועדה הישובים ברמת הגולן

HEAD OFFICE
P.O.B. 92, JERUSALEM
Tel. 39261

6.3.77
לשכת השר גלילי

יא' באדר תשל"ז
1.3.77

משרד ההנהלה
ת.ד. 92, ירושלים
טל. 39261

לכבוד
השר י. גלילי,

יו"ר הועדה הבין-מוסדית לענייני התישבות.

נכבדי,

הנדון: השיחוף הבינכפרי בדרום רמת-הגולן
ובבקעה הירדן

להלן - ליד עתך ולטפולך - שתי החלטות של הועדה הבינמוסדית למרכזים כפריים:-
(א) בנושא השיחוף הבינכפרי בדרום רמת-הגולן:

מערכת השיחוף הבין-כפרי של ישובי דרום רמת-הגולן תחבס על מרכז חינוכי-
הרבותי וכלכלי אחד. המרכז יתוכנן בשני קמפוסים סמוכים ובקרב בני-יהודה
המרכז יהיה דומס.

הקמפוס החינוכי-הרבותי יכלול את מחנאי החינוך, על כל חשיבותו עבור כל
ישובי דרום רמת-הגולן. יש להביא בחשבון בחי-ספר נפרדים - ממלכתיים
וממלכתיים-דהיים ברמות השונות, וכמו כן את כל השרותים הנלווים למערכת
החינוך וההרבות כגון: מעבדות, מחנאי ספורט, מחנאי הרבות, מחנאי בריאות
וכד'. כן ימוקמו בקמפוס זה השרותים המוניציפליים הדרושים לאזור.

בסמוך יתוכנן מרכז מטקי-כלכלי אחד לכל ישובי דרום רמת-הגולן.
הנתן הנחיה לועדה המיקום לקבוע במדויק את מיקומם של הנ"ל לפי הפרוגרמה
המתוכננת.

(ב) לגבי השיחוף הבין-כפרי בבקעה הירדן:

יוקם מרכז איזורי אחד לישובי בקעה הירדן, בסמוך לאנדרטה - מרכז "שלומית".
המרכז יכלול את כל מחנאי מערכת החינוך העל-יסודית, של כל ישובי בקעה
הירדן, וכן את מערכת החינוך היסודית של גוש פצאל הסמוך. כמו כן יכלול
המרכז את השרותים הנלווים למערכת החינוך וההרבות הנ"ל, כגון: מעבדות,
מחנאי ספורט, מחנאי הרבות, מחנאי בריאות וכד'. וכן השרותים המוניציפליים
הדרושים לאזור. המרכז יהיה דומס.

הנתן הנחיה לועדה המיקום לקבוע במדויק את מיקומו של הנ"ל, לאחר שצוות
מטותף אשר נבחר לדבר יקבע במפורט את הפרוגרמה.

ב ב ר כ ה
רענן וייץ
ראש המחלקה להתישבות

- העתיק:
לחברי הועדה הבינמוסדית
למרכזים כפריים
למר א. יפה
למר י. אדמוני
למר ג. ויחקון
למר מ. טנאן
לחבל הצפון
לחבל ירושלים

א.נ.ה
צאני (א) [א.נ.ה] 2/2
@

1950
1951
1952

1953
1954

1955
1956
1957

1958
1959
1960

1961
1962
1963

1964
1965

1966
1967
1968

1969
1970
1971

1972
1973
1974

1975
1976
1977
1978
1979
1980

1981
1982
1983
1984
1985

1986
1987
1988

1989
1990
1991
1992
1993
1994
1995
1996
1997
1998
1999
2000

2001
2002
2003
2004
2005
2006
2007
2008
2009
2010
2011
2012
2013
2014
2015
2016
2017
2018
2019
2020
2021
2022

2023

2024
2025
2026
2027
2028
2029
2030
2031
2032
2033
2034
2035
2036
2037
2038
2039
2040
2041
2042
2043
2044
2045
2046
2047
2048
2049
2050

2051
2052
2053
2054
2055
2056
2057
2058
2059
2060
2061
2062
2063
2064
2065
2066
2067
2068
2069
2070
2071
2072
2073
2074
2075
2076
2077
2078
2079
2080

THE JEWISH AGENCY
LAND SETTLEMENT DEPT.

HEAD OFFICE
P.O.B. 92, JERUSALEM
Tel. 39261

6.3.77
לשכת השר גלילי

הסוכנות היהודית
המחלקה להתישבות חקלאית

יא באדר השל"ז
1.3.77

משרד ההנהלה
ת.ד. 92, ירושלים
טל. 39261
לכבוד
מר א. ידלין
שר החינוך.

נכבדי,

הנדון: השיחוף הבינכפרי בדרום רמת-הגולן.

להלן החלטת הועדה הבינמוסדית למרכזים-בינכפריים בנושא השיחוף הבינכפרי בדרום רמת-הגולן:

- א. מערכת השיחוף הבין-כפרי של ישובי דרום רמת-הגולן תחבט על מרכזי חינוכי-תרבותי וכלכלי אחד. המרכז יתוכנן בשני קטגוריות סמוכים ובקרבת בני-יהודה, המרכז יהיה דומם.
- ב. הקמפוס החינוכי-תרבותי יכלול את כל מחקני החינוך, על כל חטיבותיו עבור כל ישובי דרום רמת-הגולן. יש להביא בחשבון בהי-ספר נפרדים - ממלכתיים וממלכתיים-דתיים - ברמות השונות, וכמו כן את כל הטרופים הנלוים למערכת החינוך והתרבות כגון: מעבדות, מחקני ספורט, מחקני תרבות, מחקני בריאות וכד'. כן ימוקמו בקמפוס זה הטרופים המוניציפליים הדרושים לאזור.
- בסמוך יתוכנן מרכז משקי-כלכלי אחד לכל ישובי דרום רמת-הגולן.
- ג. תנחן הנחיה לועדה המיקום לקבוע במדויק את מיקומם של הנ"ל לפי הפרוגרמה המתוכננת.

אני סמוך ובטוח שתתן ידך להצלחת העניין ותדאג שאחוד הקבוצות והקבוצים לא יפרוש מהשתתפות מלאה במרכז לטובת פיתוח איזור דרום רמת-הגולן. מכל מקום אבקשך לדאוג לכך שמשרד החינוך לא יקציב שום אמצעים להרחבת מחקני חינוך עבור ילדי הקבוצים אשר בדרום הרמה אלא במסגרת המרכז המוכנן.

ב ב ר כ ה ,

רענן ויזן
ראש המחלקה להתישבות

העחק:

לשר גלילי, יו"ר הועדה הבין מוסדית להתישבות
לחברי הועדה הבינמוסדית למרכזים כפריים
למר י. אדמוני
למר ג. ויתקון
לחבל הגליל
למר מ. שנאן
לועדה הישובים ברמת הגולן

RECEIVED
MAY 15 1964

UNITED STATES DEPARTMENT OF JUSTICE
FEDERAL BUREAU OF INVESTIGATION

MEMORANDUM
TO : SAC, NEW YORK
FROM : SAC, ALBANY
SUBJECT: [Illegible]

DATE: 5/15/64

RE: [Illegible]

Reference is made to Albany file # [Illegible]

On 5/14/64, [Illegible]

[Illegible]

[Illegible]

[Illegible]

[Illegible]

[Illegible]

[Illegible]