מס' התיק

773, אל.מ

המשרד _____ המקלאות

המחלקה־המדור _____

המקום _____

שם:
מזהה פיזי:
מזהה לוגי: 6604 / 7 - ג
כתובת: 02-107-10-03-02
מס פריט: 97.2/2 - 385
374642
08/09/2013
לשכת השר אחרן אוזן - מפות ישוב

מדינת ישראל

משרדי הממשלה

773, אל.מ

773

מ ק ו ם	נ.צ.	שם בעל השדה	תעודת זהות	צורת החיטבות	מקור מים	ה ע ר ו ת מספר דגשי צאן, שם המגדל שמת מעובר
1. נטיעות הדרום	124.8-116.8			2 אהלים		
2. בית עזרא	126.7-116.5			3 "	מהפרדס	
		חאלד בן צאלח מחמוד עשיבה	3511503			שבט אבו הרגיש
3. בית עזרא	126.8- 117			2 פחונים 3 אהל		
4. " "	128 -117.3			2 אהלים		
5. קולניצן מחצבה	127.7- 113			2 "		
6. כלוליית אשדוד	129.4- 117			3 "	קבוץ חצור	
7. תל אשדוד	129.5-117.5			4 "	" "	
8. בית אריזה פרי אור	122.6-113.3			2 צריפים	מהפרדס	חלקת ירקות מוסקית
9. " " " "	112 -112.8			1 אהל		
		עכייה בן מוחמד סאלם	3504258			שבט אבו רקיק
10. פרדס פרי אור	124 -113.2			2 צריפים	מהפרדס	זרוע חלקת שעורה
		אברהם כלמה	3504258	6 אהלים		שבט אבו רקיק
11. נחל אבטח	125- 113.5			6 "		
12. מ.א חוף השקלון	117.6- 112			2 "	מפרדס הרריה	
13. פרדס ארז	110- 108.5			3 "	מהפרדס	
14. מחמור	131.7-118.4			3	סביח האריזה	
		עודה בן סאלמה עודה	3503367			שבט אל אעסם
15. גן יבנה	131.9-121.4			3 "		
16. גן יבנה פרדס גולדברג	132.8 -122.2			2 צריפים ואהל		
17. כארון	133.6- 125			3 " 7 אהלים	מהמושב	
18. בני עיש	132.5 -127.6			6 אהלים	מהישוב	
		סאלם בן הסריג סאלם	3521954			שבט אל אעסם

מ ק ו ם	נ.צ.	שם בעל העדר	תעודת זהות	צורת התישבות	מקור מים	ה ע ר ו ת מספר ראשי צאן , שם הטבט שמת מעובר
19. נוה סבטה	135.3-126.5			2 אהלים	מהפרדס	
		מוחמד עלואן סלמה	3501217			שבט אבו רקייק
20. בני דרום	120.8-137.2			15 אהלים		
		גמאל בן גבר סאלם	5386829			שבט אל אסראג
21. ניר גלים	137.4-120.6			1 אהל		
		אברהים סאלם אלאעסם	3503477			שבט אל אעסם
22. פרדס יכין חקל	135.5-121.5			8 אהלים-2 צריפים		
23. בני ראם	132.5-129.5			4 אהלים	צנור בפרדס	
24. משמיה	130-130			גר בבית נטוש		
25. שערי אברהם	130-130.6			בנין בלוקים	צנור מים וחשמל מהמכון	
26. כפר הריף	128.4-181			טונדה+ 2 אהלים	מהפרדס	
		רהאבטה עודה	3516234			שבט אל הוזיל
		סלאח בן עיד סאלם	3520785			שבט אבו קרינאת
		הלייל בן מרג' בן				
		מסללה	3518644			שבט אבו רביעה
27. חל צפיה	127.7-135.7			8 אהלים		
28. כרמי הדרום	121.2-135			1 צריף		
29. כרמי לכיש	122.7-135			4 צריפים		
30. ללא שם	120.8-133.5			1 צריף		
31. "	121 -133.7			1 " 1 אהל		
32. "	120.6-133.5			1 צריף		
33. "	120.7-133.5			4 אהלים		
34. "	120.5-133.3			1 צריף 1 אהל		
35. זבדיאל	128.3-119.5			1 אהל		
36. "	126.8-117.7			1 "	מהפרדס	
37. 1. נחלה	119.3-130.7			11 אהלים	מהמושב	
38. 2. "	119.7-130			2 "		
39. 3. "	117.4-129.5			2 "		
40. 4. "	116.8-129.9			2 "		
41. 5. "	116.5-131.3			10 "		

במאהל מס' 1 נמצאו 3 גברים שפרטיהם רשומים בזה:

סלימאן חסון בן גבר 3518785 שבט אל נאסרה
מוחמד בן אחמד 3511566 " " "
מוצטפה אבו קאיס 3500398 " " "

-בית מס' 6 גר בדואי, לדבריו מתגורר במקום 10 שנים, שמו מוחמד בן עלי תעודת זהות 3551160 שבט אל עוג'בי

	תאריך	בעל הקרקע	נ.צ.	בעל העדר	ת.ז	ראשי צאן	פרסי הרועים	צורת התישבות	מקור מים	הערות
.42	13.2.76	מושב אביעזר	בתחום המושב	מחמד טלב אלעטאוונה	3551557	70 כבשים	רועה בעצמו		מהמושב	שומר על מטעי המושב
.43	"	נתיב הל"ה	14971226	קב' בדואים ממש' ג'ערי		75 עז 20 פרות 350 כבשים	חלקם מהגדה	5 אהלים	מבורות מהכפר הנמוש בית נטיף	
.44	"	מושב לוזית	13961205	משבט אל אפניש		450 כבשים 113 עזים 8 פרות	מהגדה והמשפחה	6 אהלים	מהמושב	הצאן בחלקו שותף עם מושב לוזית
.45	"	מינהל-תל אל סאפי	13561236	סאלם עייד אלקוראן שבט אבו רביע		50 כבשים 5 עזים		2 אהלים	מעין קרוב	
.46	"	" -"-	"	אברהים מחמד שבט אסאם		60 פרות		1 אהל	" "	רועה במשכורת את הבקר של עזמי
.47	"	" -"-	"	אברהים אסמע שחאדה		30 כבש 5 עז	בני המשפחה	2 אהלים	" "	
.48	"	" -"-		סלמאן אבו שארב שבט אבו רגיג		48 פרות 131 עזים		צריף	צנור מטפטים	
.49	"	לוזית	13821220	רועים משבט אל אפניש		105 כבשים 57 עזים	בני המשפחה	5 אהלים	מהמושב	
.50	"	" ?	"	שבט אל אפניש, קצאצא		450 כבשים 150 עזים	רועה 1 מהגדה ובני המשפחה	3 אהלים	"	
.51	"	מינהל-בין גפן לשדות מיכה	14051256	אבו רביע, מש' אל מג'נין		170 כבשים 200 עזים	רועים בעצמם	4 אהלים	מושב גפן בתשלום	
.52	"	"	"	מחמד אל אטרש שבט אבו רגיג		20 עזים 10 כבשים	רועה בעצמו	1 אהל	מושב גפן בתשלום	
.53	"	"	"	ואכה אל אטרש, אבו רגיג		40 עזים	"	1 אהל	"	
.54	"	"	"	חליל סאלם "		100 כבשים	"		מטעי הרובים	קק"ל
.55	15.2.76	מסילת ציון	15181349	מחמד סחלח אבו לא'דה שבט אבו רביע		40 כבשים	"	1 אהל	מהמושב	שומר בלול המרכזי
.56	"	ק ק " ל	15051356	מחמד סלמאן השד אבו העמיה, שבט אל עזזמה		700 כבשים	3 רועים מהגדה ובעצמם	4 אהלים	בורות בשטח	
.57	"	"	14921309	קב' ממשפחת אל מג'נין שבט אבו רביע		450 כבשים	רועים בעצמם	6 אהלים	משחטה אזורית	
.58	"	מ י נ ה ל		מש' משבט אבו רביע		60 כבשים 10 עזים	"	גרים בבית השייך למחצבה	צנור במקום	לא נמצאו בשטח
.59	"	"	14801280	סאלם מנצור סאלם שבט גדוראת אסנע		300 כבשים 30 פרות	רועים מהגדה ובעצמם	פחונים	בית שמש	נחשב לתושב בית שמש

Map. II – 2. Topography

LEGEND

- 50
- 50 – 100
- 100 – 150
- 150 – 200
- 200 – 250
- 250 – 300
- 300 – 350
- 350 – 400
- 400

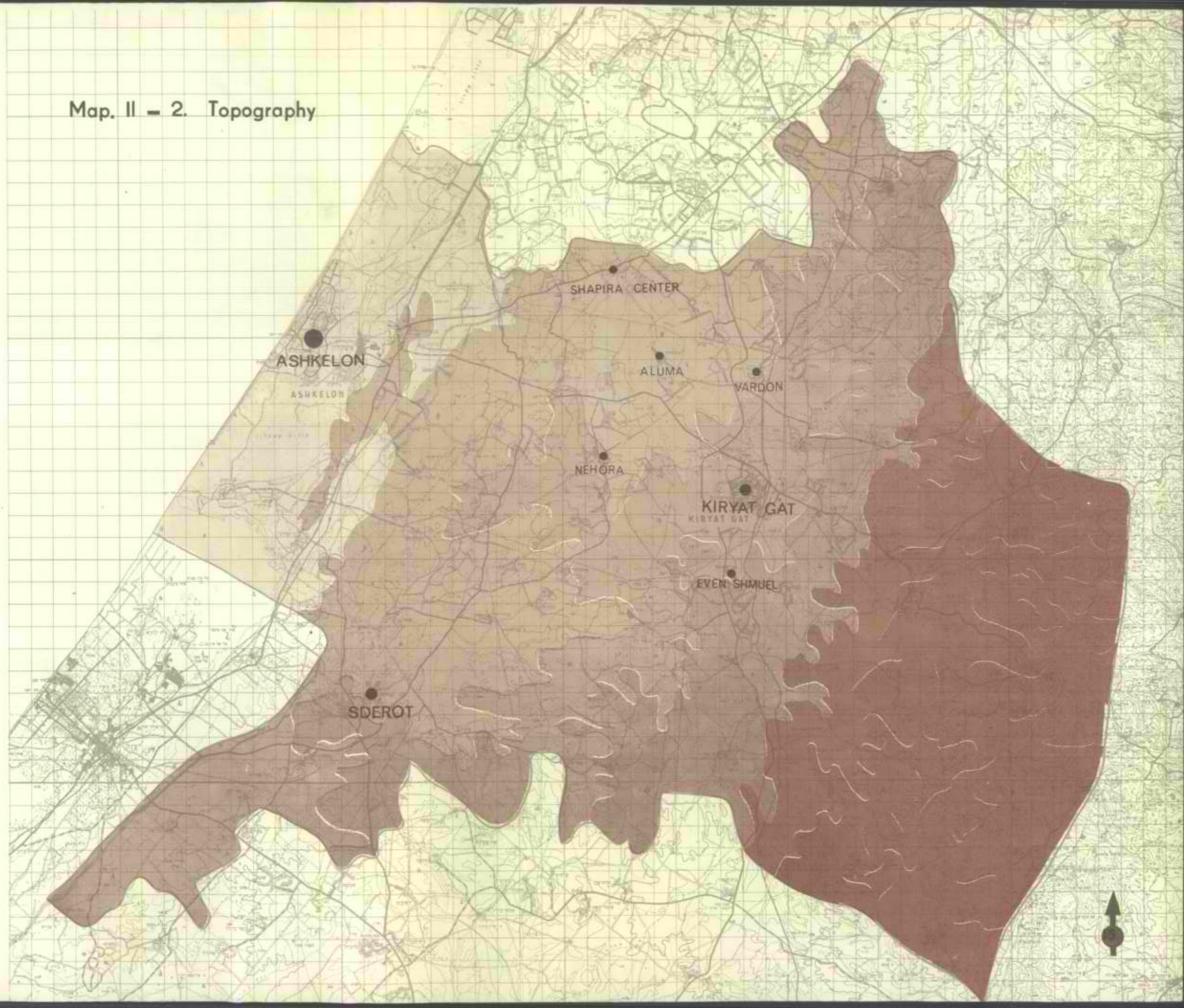

Map. II – 1b. Patterns of Affiliation with Rural Primary Schools

(Schools Serving More Than One Settlement)

Map. II – 1b. Natural Subareas and Patterns of Subregional Integration

GEND

TURAL SUBAREAS

SHFELA (FOOTHILLS)

PLESHET (COASTAL PLAIN)

NORTHERN NEGEV

TTERNS OF SUBREGIONAL
TEGRATION

OT INHABITED

RBAN SYSTEMS (URBAN
UBSPACE)

URAL SYSTEMS (RURAL SUBSPACE)

conomic	Socio-Cultural
ntegration	Integration
STRONG	STRONG
MEDIUM	MEDIUM
II WEAK	STRONG
V MEDIUM	WEAK
WEAK	WEAK

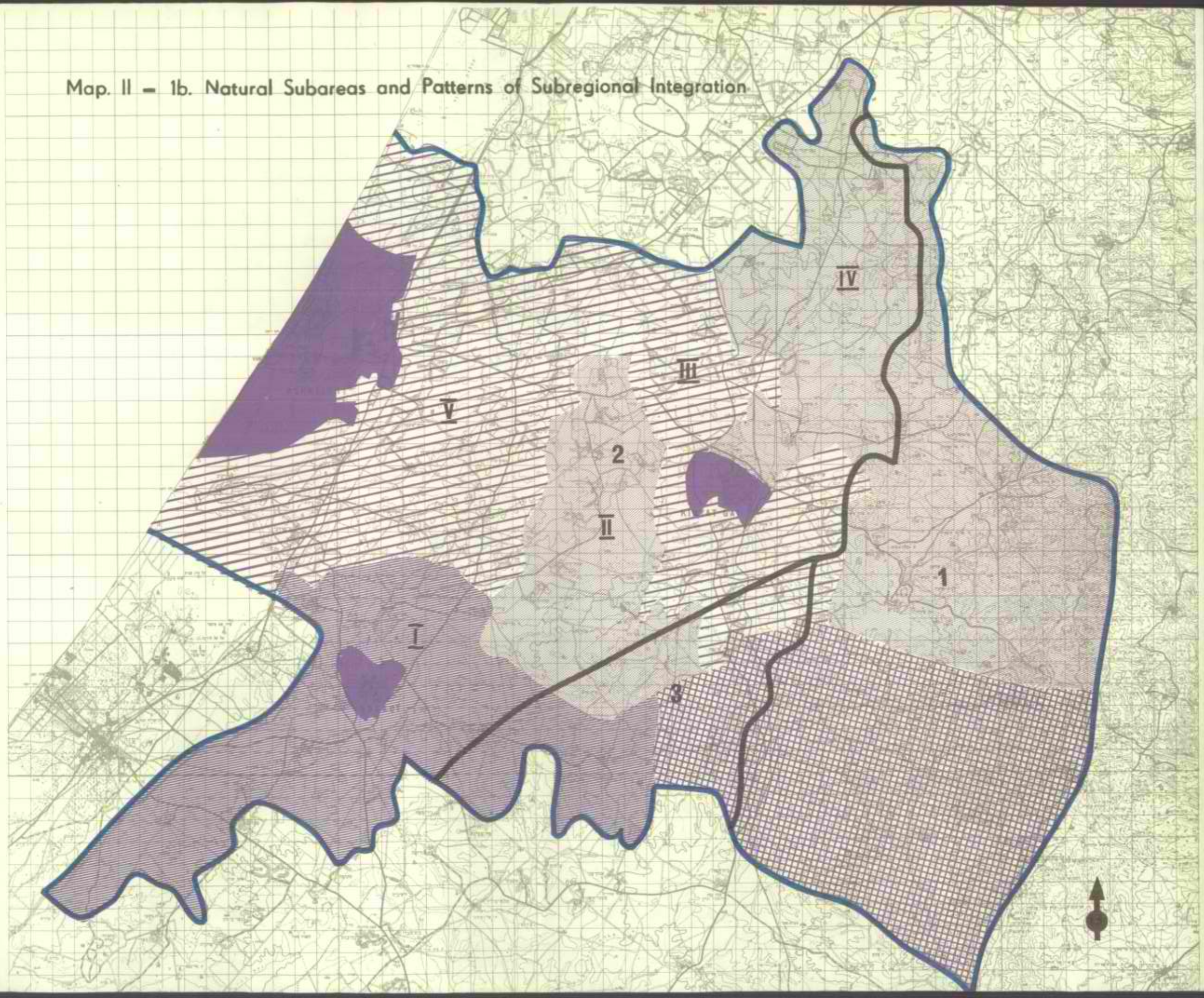

Map. 1 – 1. Boundaries of the Lakhish Region

LEGEND

	Founded before 1954	Founded after 1954
MOSHAV	○	○
MOSHAV SHITUFI	⌂	⌂
KIBBUTZ	◇	◇
FARM OR SCHOOL	⫪	⫪
RURAL SERVICE CENTER	△	△
URBAN CENTER	∩	∩
PRESENT LAKHISH REGION BOUNDARY	▭	
ORIGINAL LAKHISH REGION PROJECT BOUNDARY	▭	
LAKHISH REGION STUDY BOUNDARY	—	

Map. II – 4. Soil Types

LEGEND

ALLUVIAL SOILS OF VALLEYS AND PLAINS

LOAMY SAND, SANDY LOAM, AND SANDSTONE

LOESS

TERRA ROSSA

COASTAL SAND DUNES

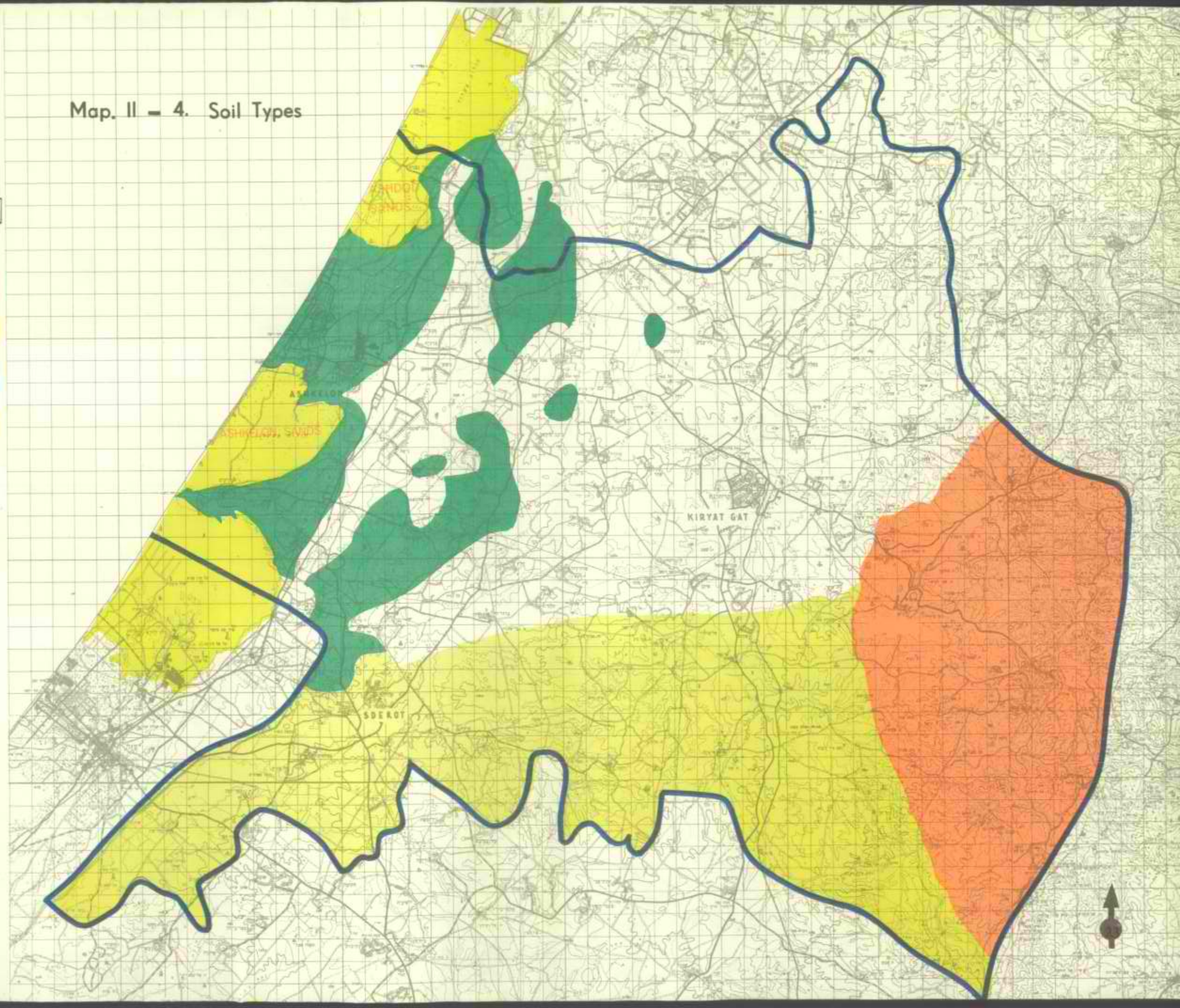

Map. II – 3b. Climate: Temperature, Sharav Days, Humidity

LEGEND

TEMPERATURE

10 C°

12 C°

14 C°

MINIMUM TEMPERATURE FOR COLDEST MONTH

Average Annual Temperature = 20 C°

Average Temperature For The Coldest Month (January) = 13 C°

Average Temperature For The Warmest Month (August) = 26 C°

SHARAV DAYS

AVERAGE NUMBER OF SHARAV DAYS (BY SEASON)

WINTER SPRING SUMMER AUTUMN

HUMIDITY

MONTHLY AVERAGES FOR DAILY AVERAGE RELATIVE HUMIDITY

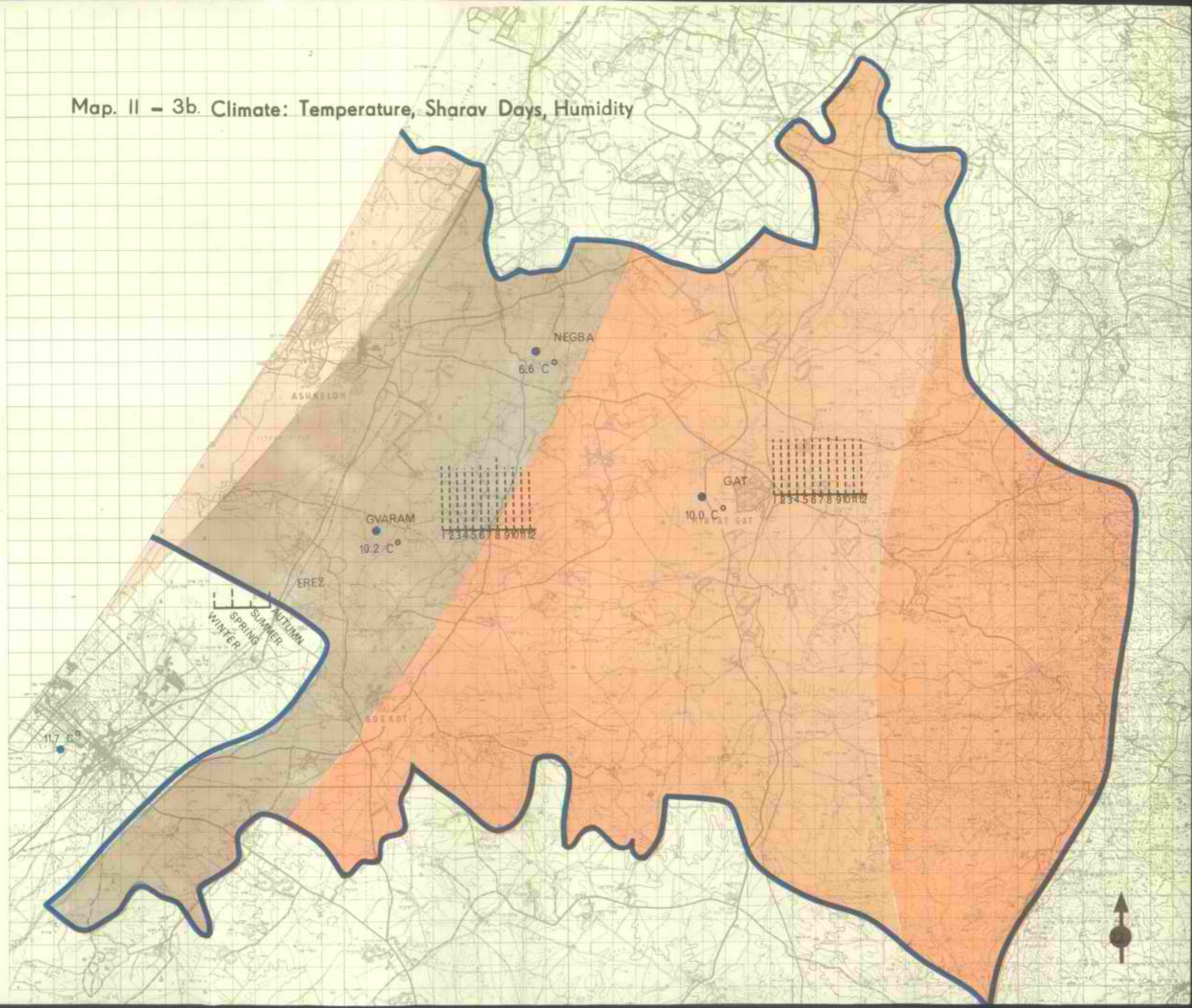

Map. II – 3a. Climate: Precipitation

(Annual Average Quantity of Precipitation)

LEGEND

(M'M)

300

350

400

450

500

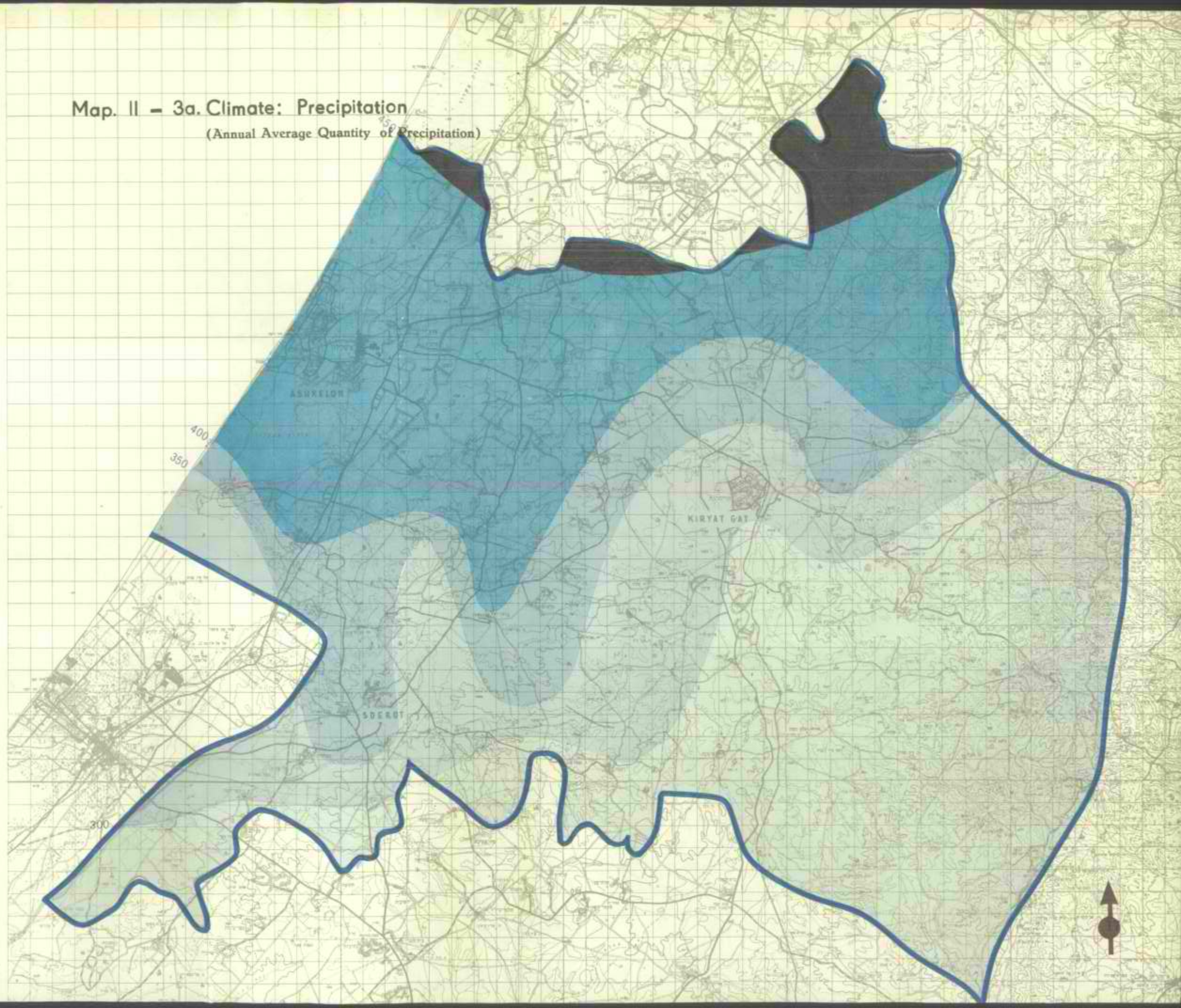

Map. II – 9a. Road and Rail Networks

LEGEND

MAIN ROAD

SECONDARY ROAD

LOCAL ROAD

RAILWAY, STATION

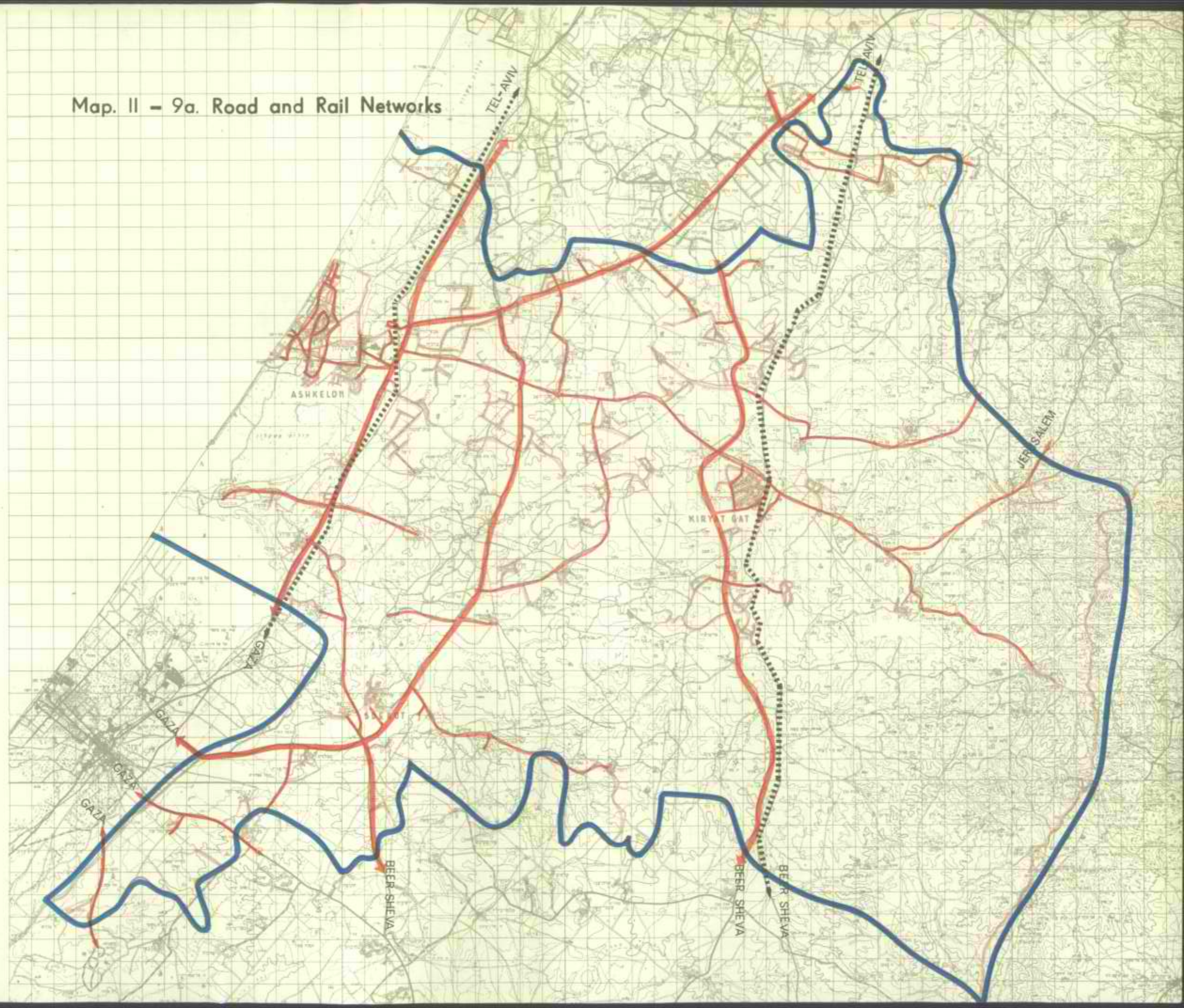

Map. II – 8 Water, Electricity, and Oil Nets

LEGEND

WATER

- YARKON-NEGEV LINE
- PIPE LINE
- CAPACITY IN 000M^3 PER DAY — 4000 →
- RESERVOIR
- PUMPING STATION

ELECTRICITY

- HIGH TENSION LINE
- ULTRA-HIGH TENSION LINE
- TRANSFORMER

OIL

- PIPE LINE

KEY TO ABBREVIATIONS

WATER RESERVOIR	— W. R.
WATER PUMPING BOOSTER	— B
WATER PUMPING STATION	— P.S.
YARKON MAIN LINE	— Y.M.L.
YARKON "B" LINE	— Y.B.L.
OIL PIPE LINE	— O.P.L.

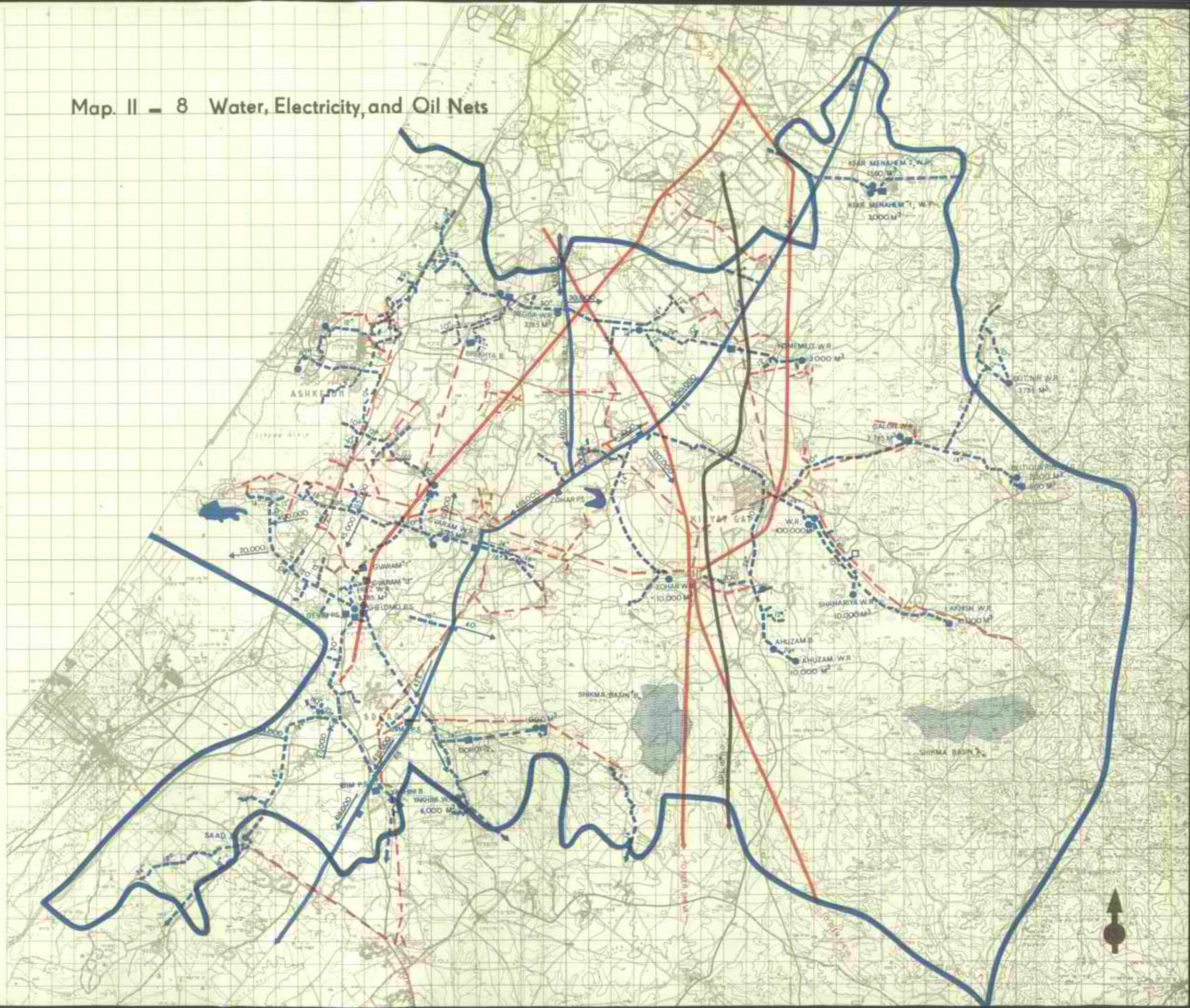

Map. II – 7. Nature Reserves, National Parks, Scenic Areas, and Sites of Special Interest

LEGEND

IMPORTANT HISTORIC SITE

NATIONAL PARK

NATURE RESERVE

SCENIC AREA

SITE OF SPECIAL INTEREST

TEL

CAVE

INFORMATION SIGN

MUSEUM

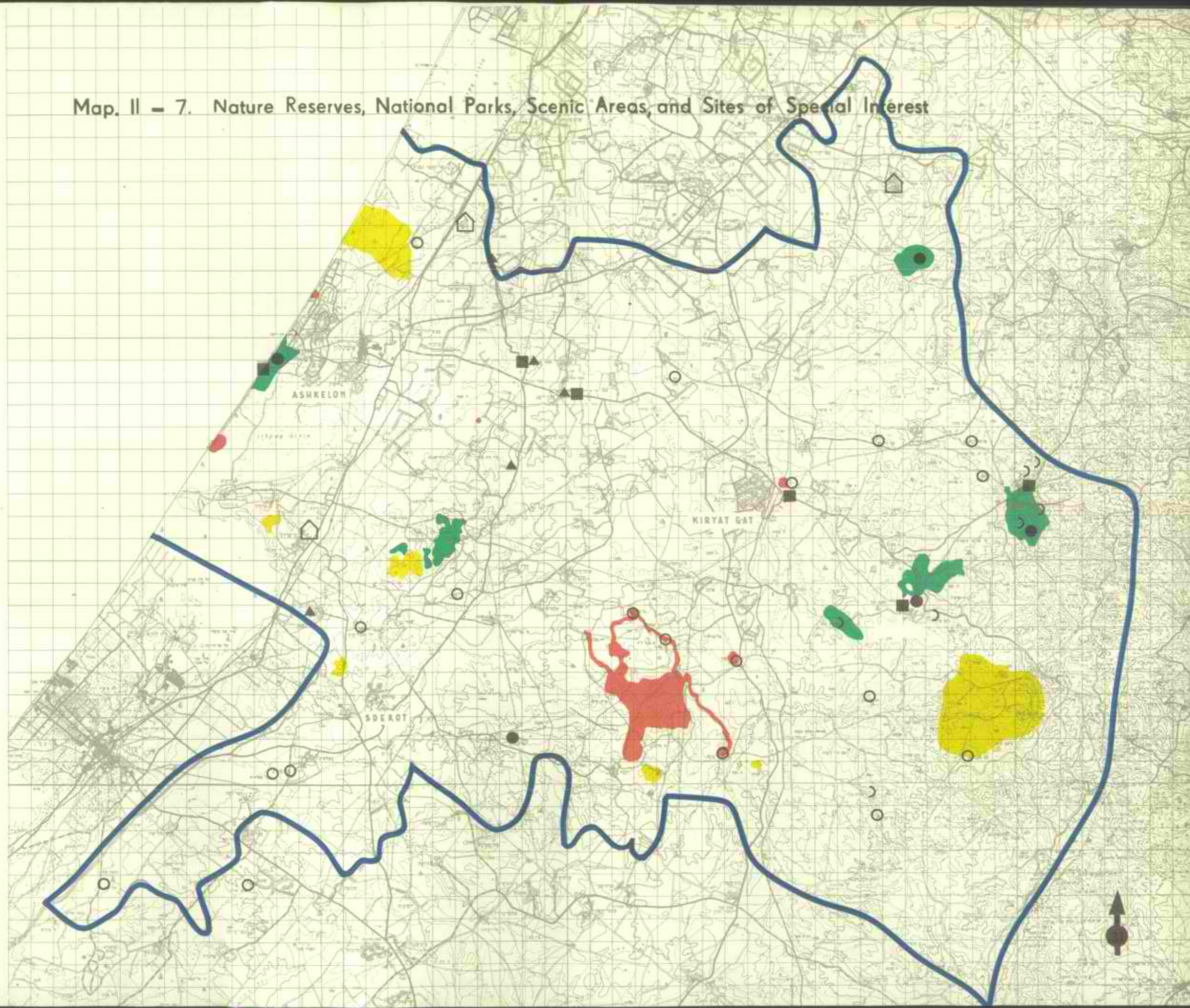

Map. II – 6. Land Uses 1967-69

LEGEND

- AFFORESTED AREAS
- QUARRIES
- BOUNDARIES OF AGRICULTURAL LANDS BELONGING TO SETTLEMENTS
- AGRICULTURAL AREAS
- LARGE PRIVATE FARMYARDS
- URBAN BUILT-UP AREAS
- RURAL BUILT-UP AREAS
- INDUSTRIAL AREAS
- NATURE RESERVES
- CEMETERIES
- BATHING BEACH
- PUBLIC INSTITUTE
- LAKE
- CATCH BASIN

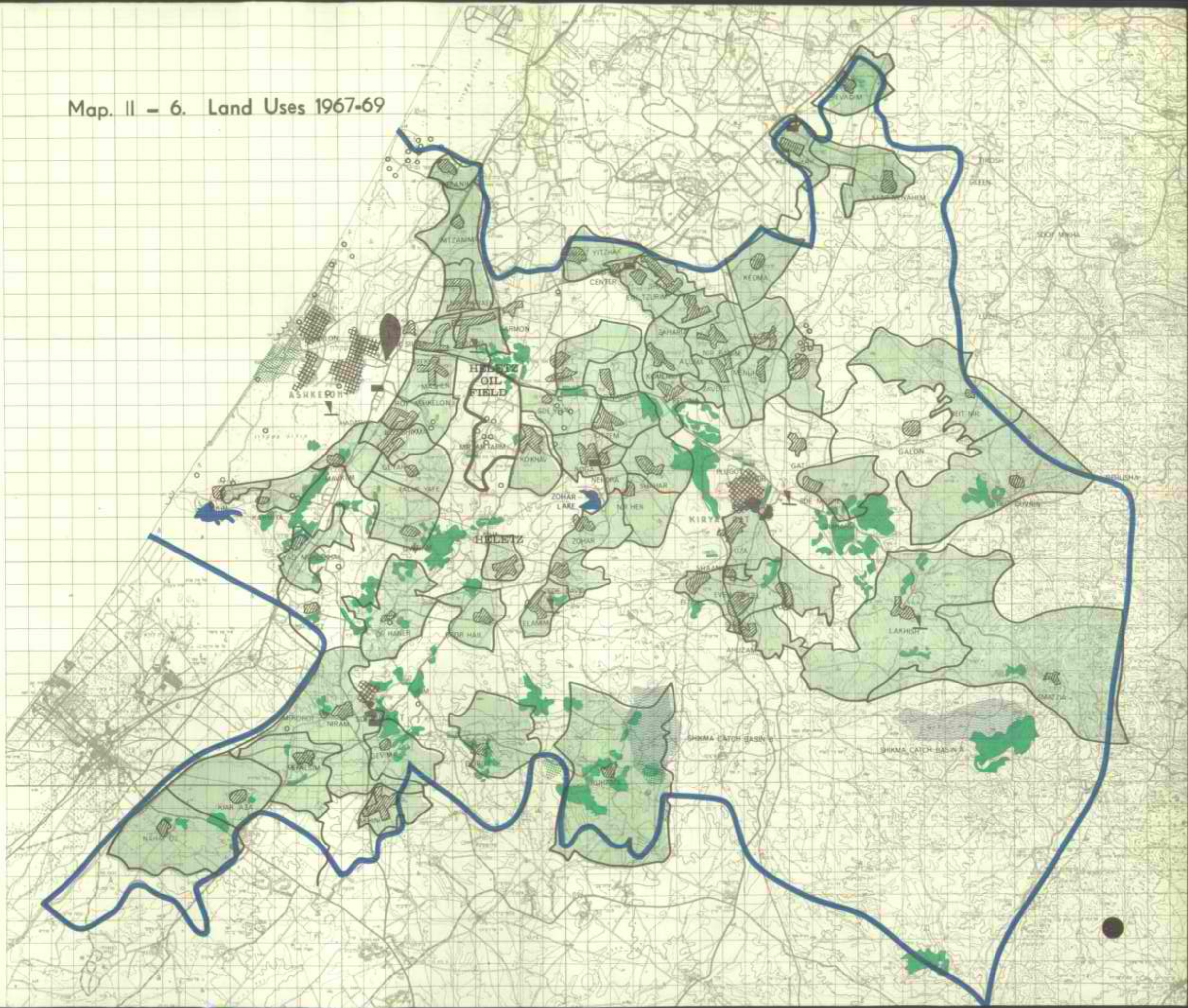

Map. II – 5. Drainage Areas

LEGEND

- COASTAL SAND AREA
- INTERMEDIATE AREA
- DRAINAGE AREA OF NAHAL LAKHISH
- DRAINAGE AREA OF NAHAL SHIKMA
- DRAINAGE AREA OF NAHAL BESOR
- INTERMITTENT STREAM
- PERRENIAL STREAM
- SPRING

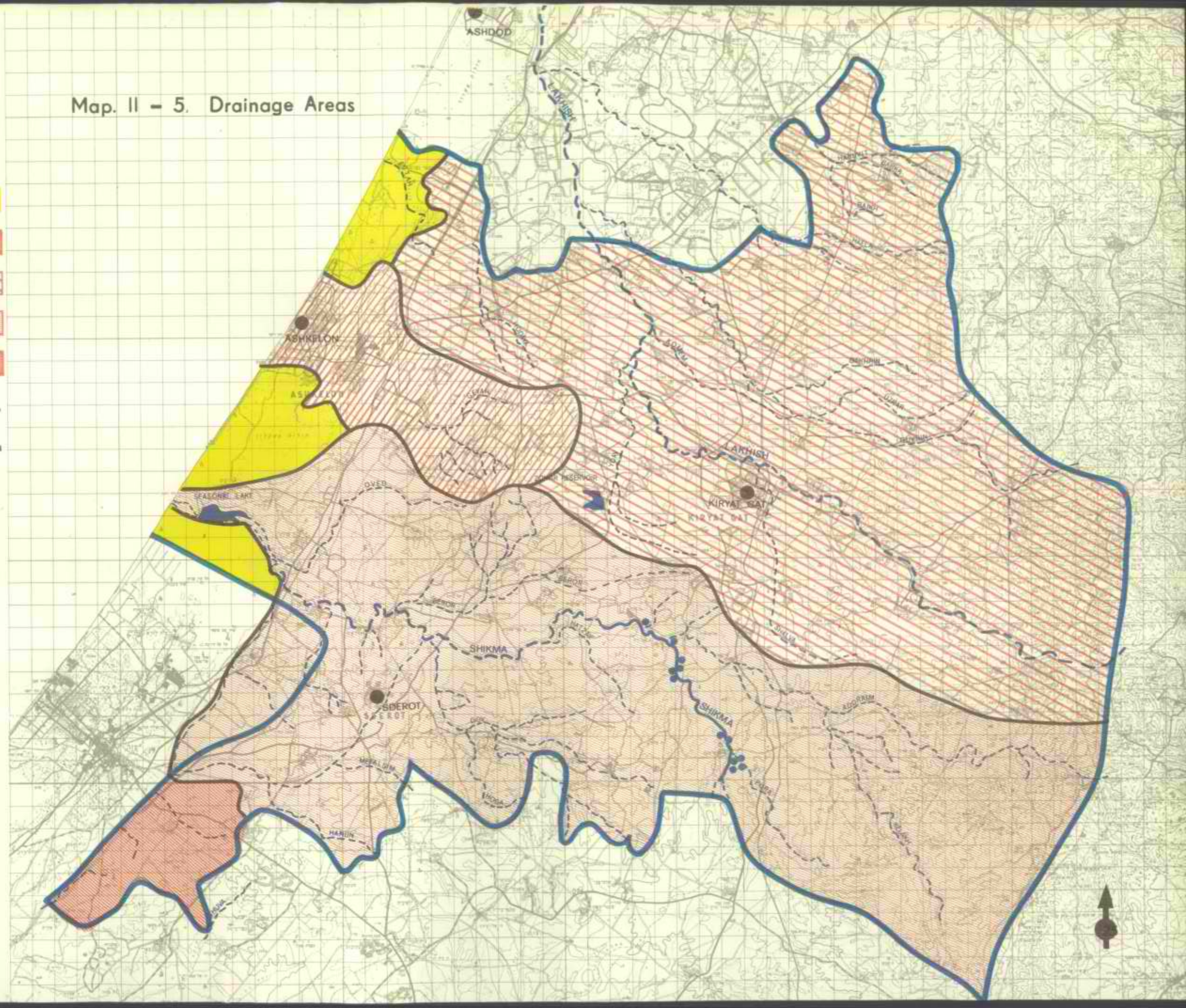

Map. II – 9b. Total Traffic Flow Volumes

(Average Daily Traffic Volumes, 1968)

LEGEND



(Number of daily busses)

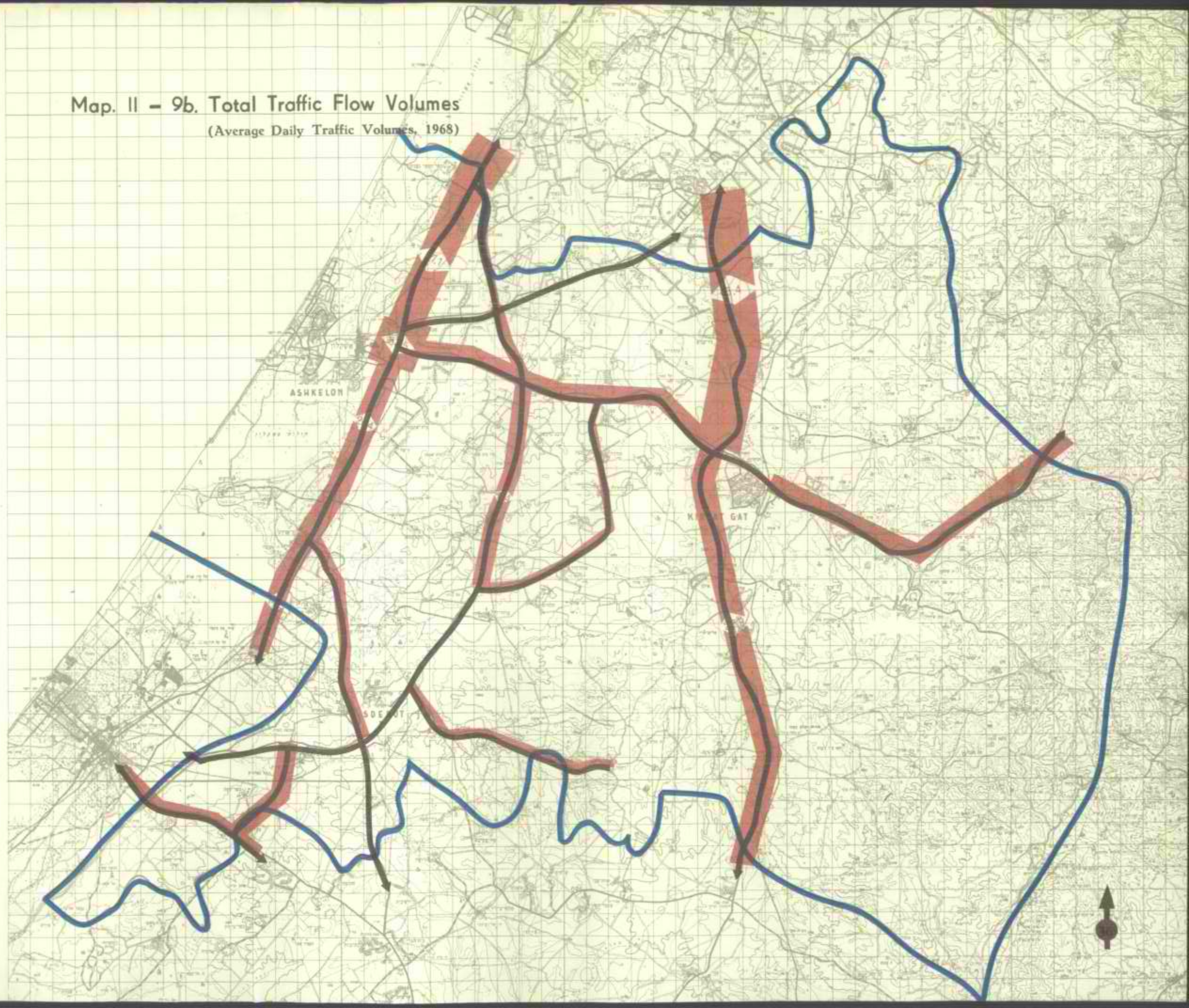

Map. II – 9c. Public Transport Traffic Flow Volumes

(Average Daily Traffic Volumes, Summer, 1968)

LEGEND

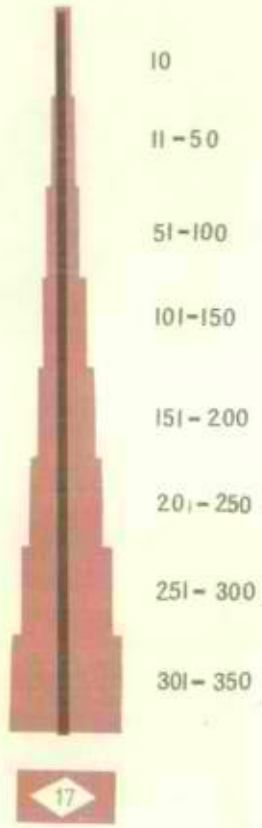

(Number of daily busses)

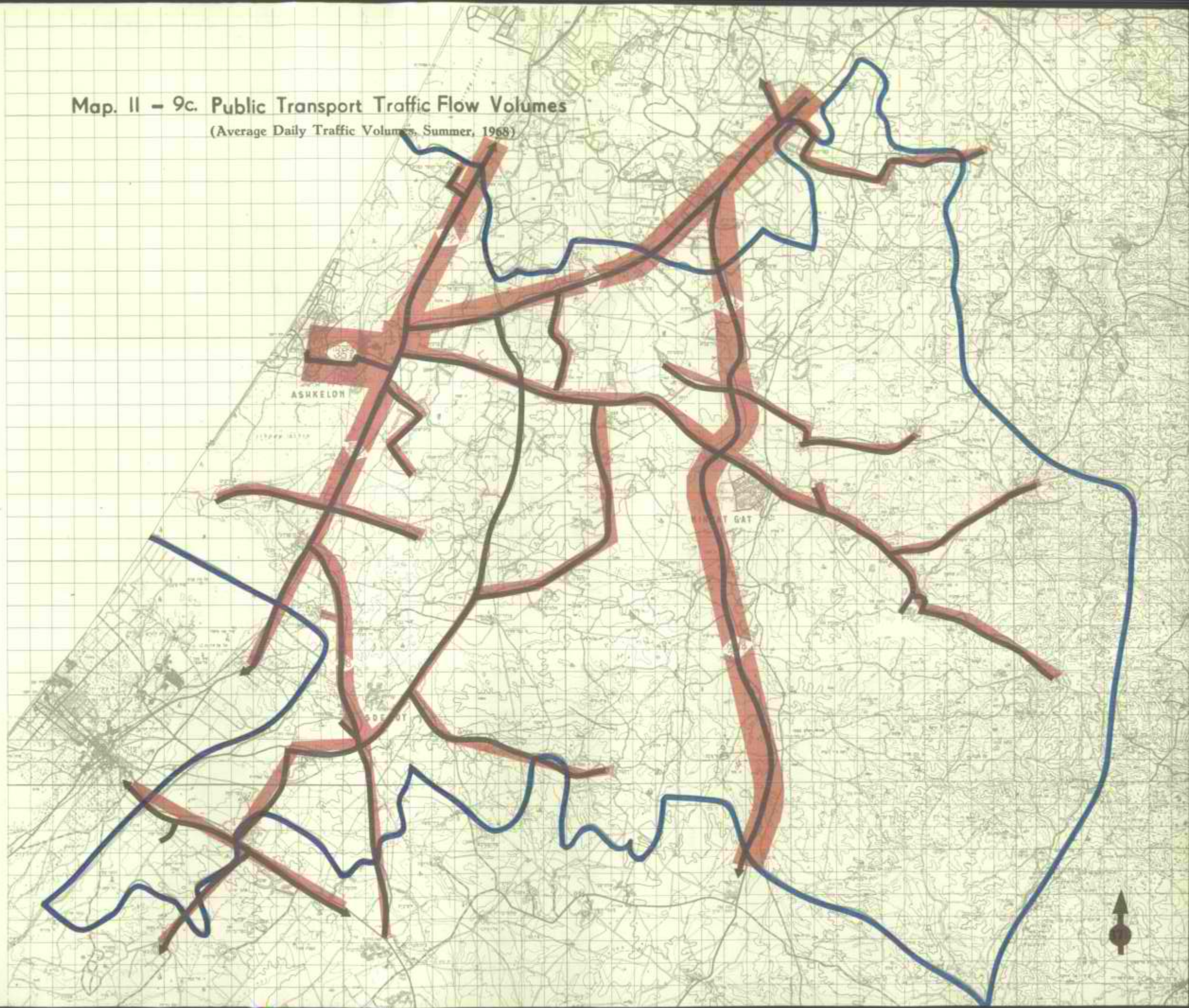

Map. II – 10a. Sub-district and Natural Region Boundaries

LEGEND

SUB-DISTRICT BOUNDARY

NATURAL REGION BOUNDARY

SUB-DISTRICT CAPITAL

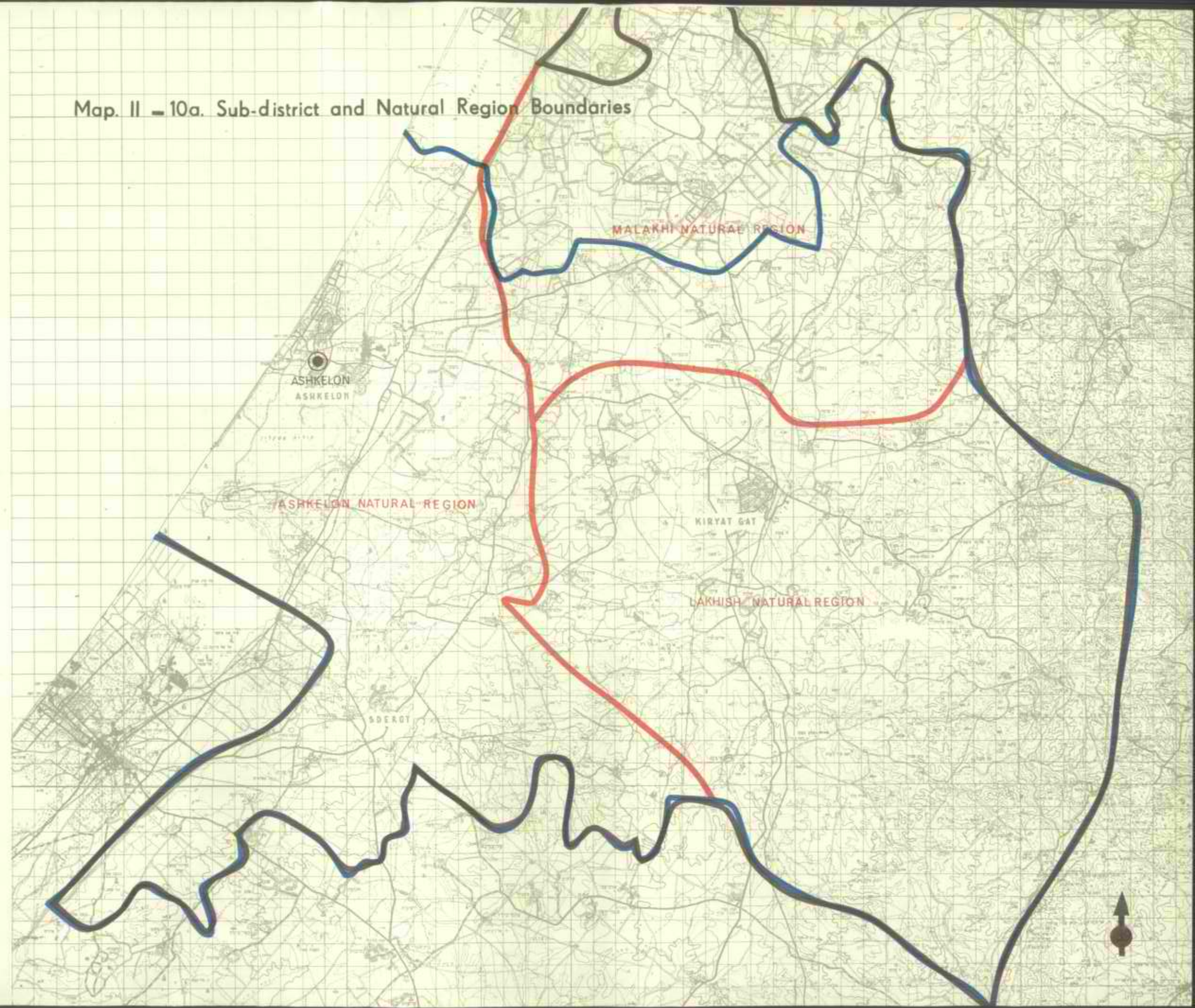


SHAM HANSEN R.C.

VAD MORGENHAT

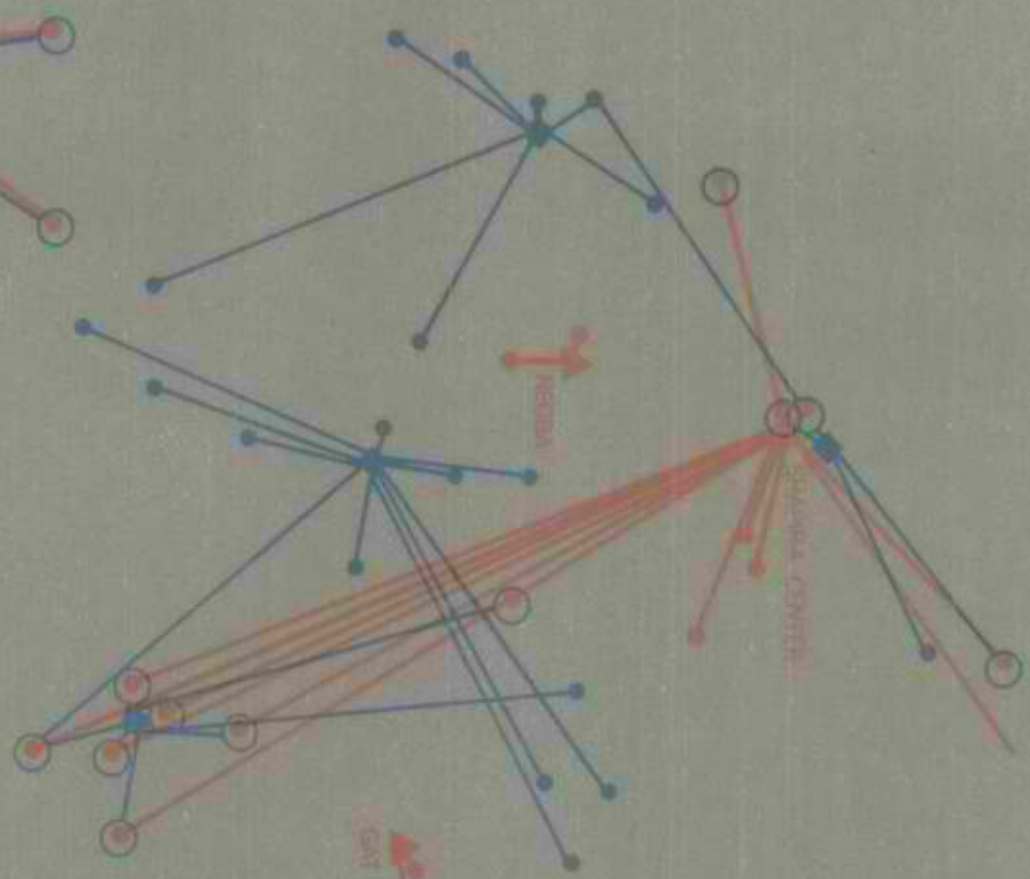
HEIDA
SIGRID CONTE
GAY
MARY ANN

Map. II – 11c. Patterns of Affiliation with Rural Secondary Schools

(Schools Serving More Than One Settlement)

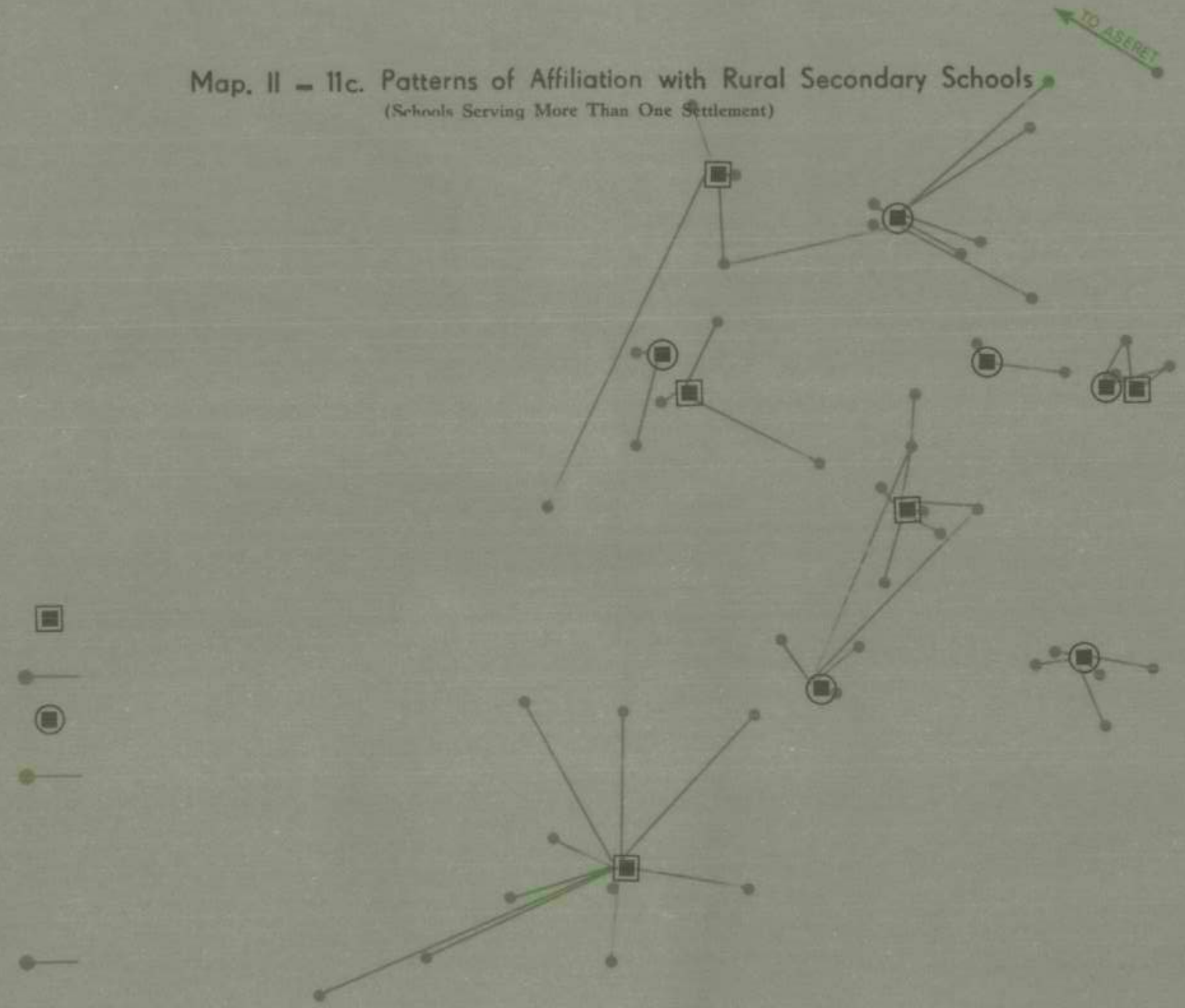

Map. II – 11c. Patterns of Affiliation with Rural Secondary Schools

(Schools Serving More Than One Settlement)

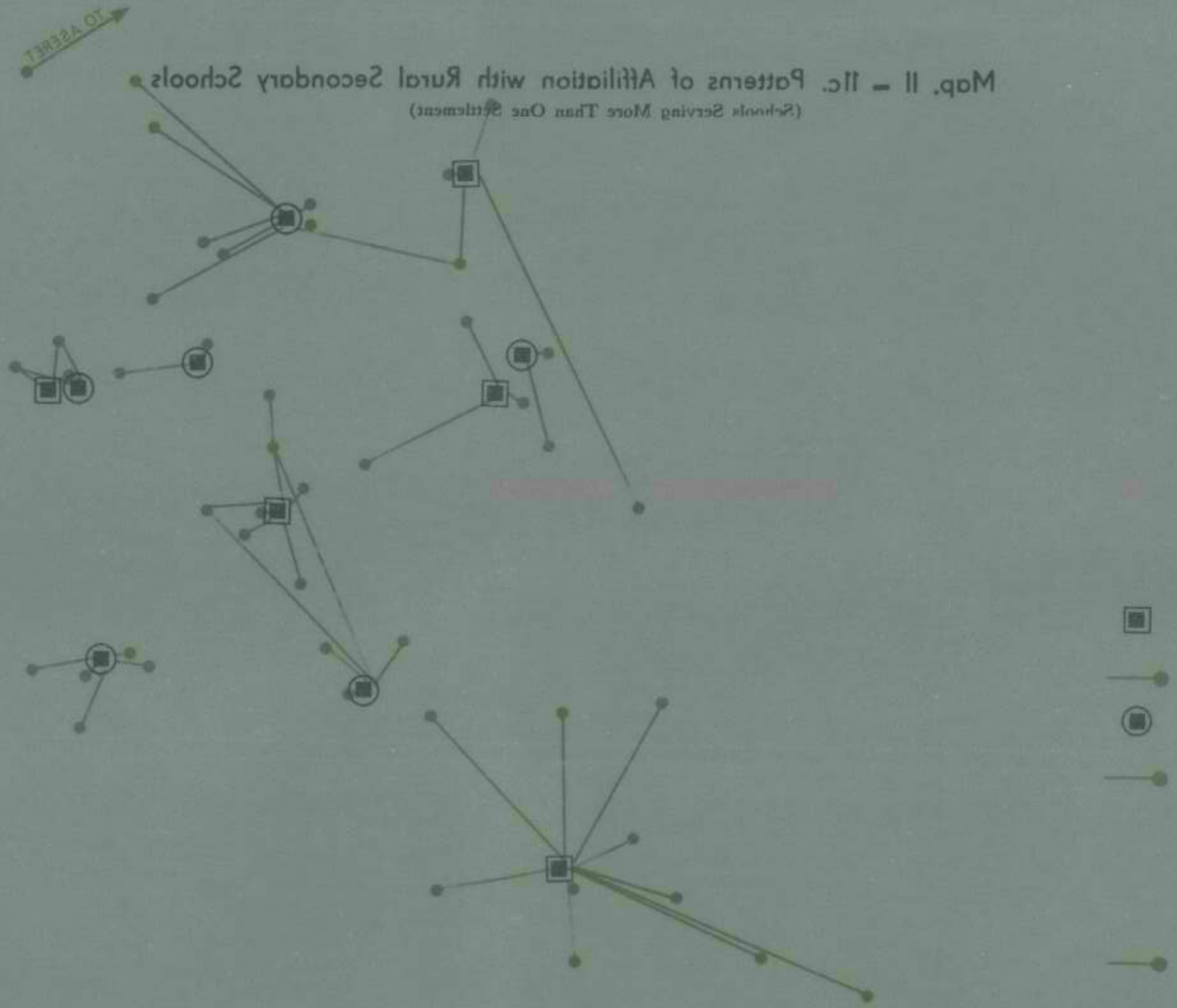

Map. II – 10b. Administrative Boundries

LEGEND

REGIONAL COUNCIL BOUNDARY

LOCAL AUTHORITY BOUNDARY

MUNICIPALITY

LOCAL COUNCIL

LOCATION OF REGIONAL COUNCIL ADMINISTRATIVE CENTER

MOSHAV

MOSHAV SHITUFI

KIBBUTZ

AGRICULTURAL SCHOOL

RURAL SERVICE CENTER

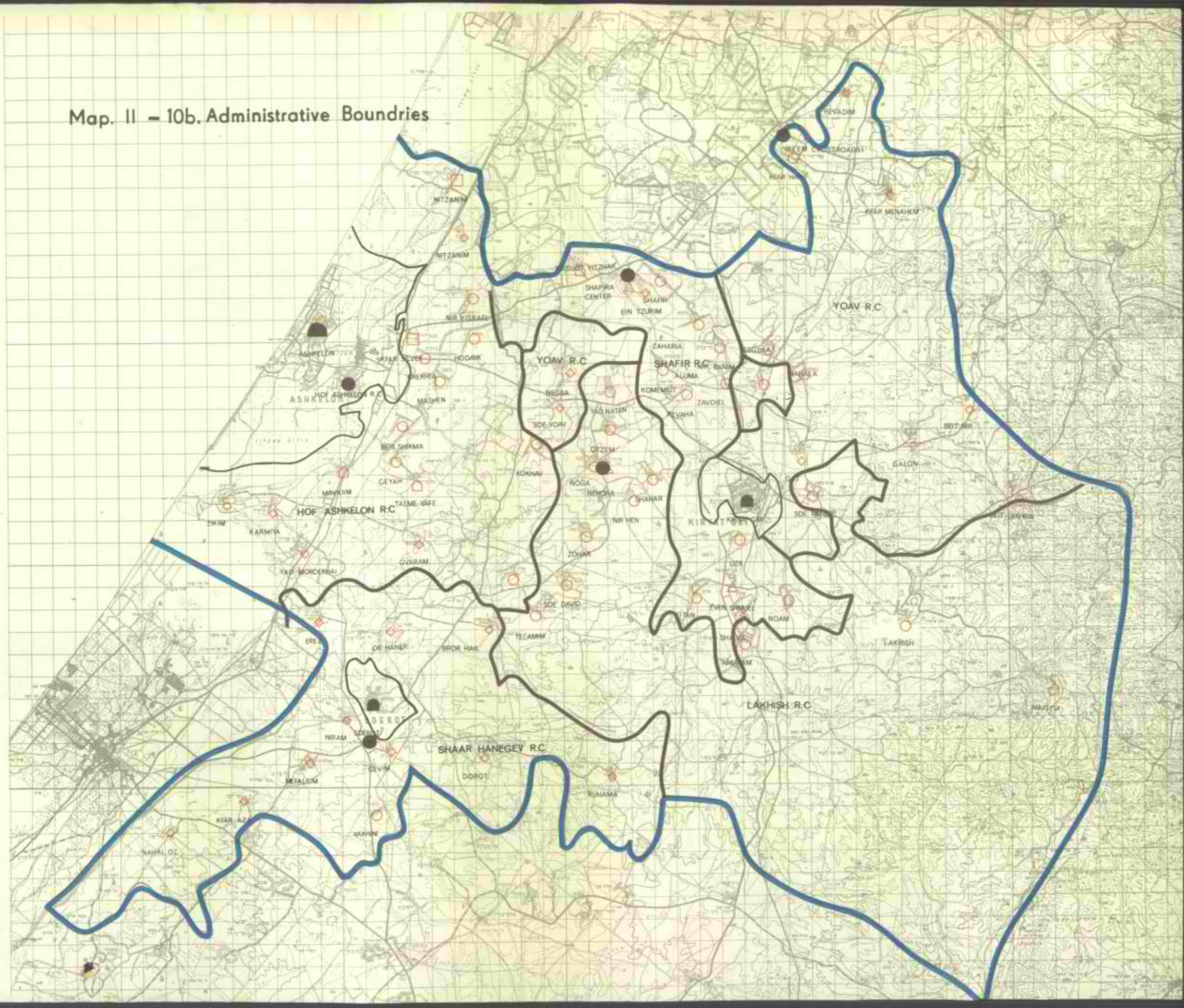

מדינת ישראל

ברכה
מאת

לשכת שר החקלאות

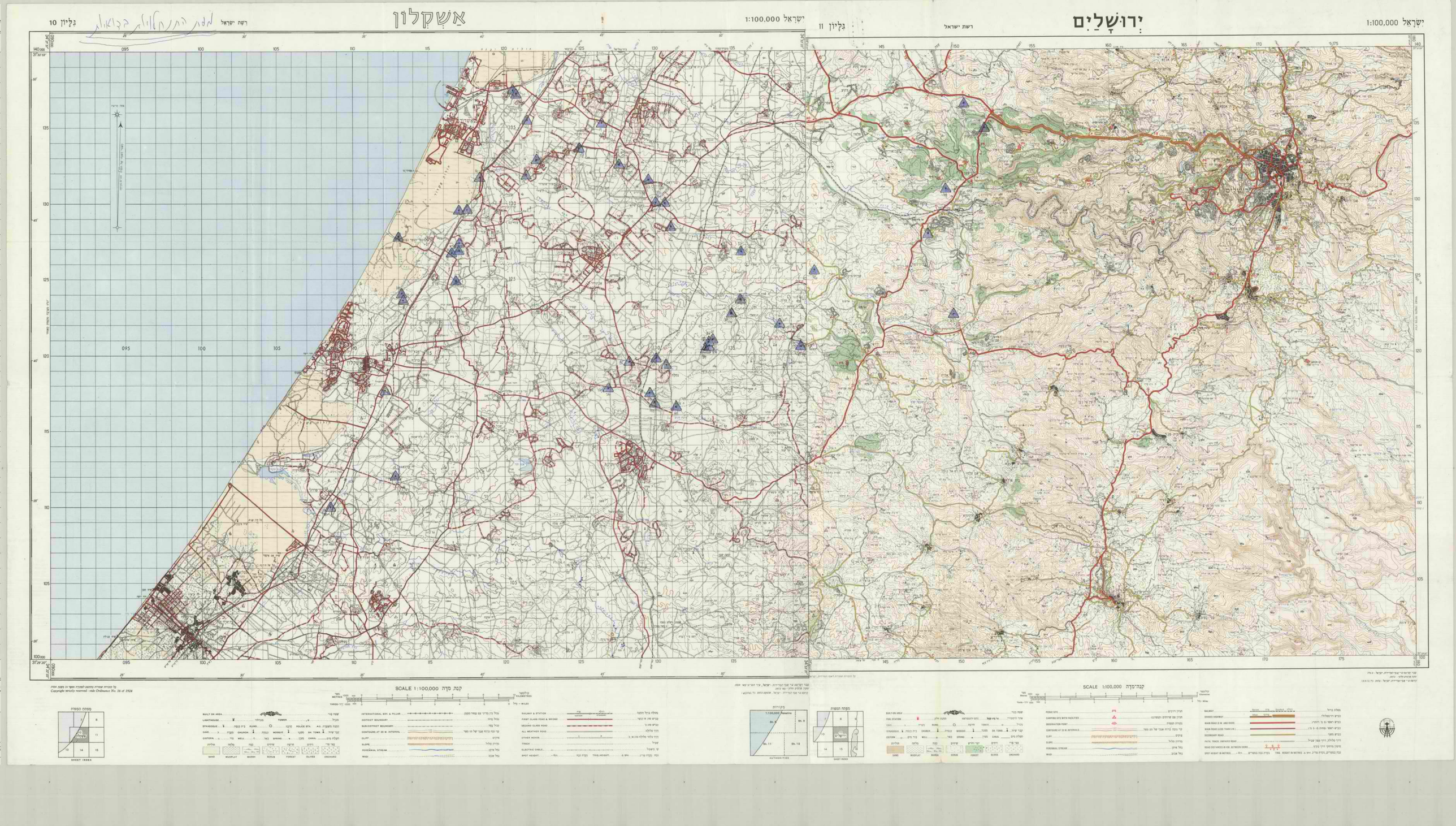

גִּלָּיוֹן 10
רשת ישראל
אַשְׁקְלוֹן
יִשְׂרָאֵל 1:100,000
גִּלָּיוֹן 11
רשת ישראל
יְרוּשָׁלַיִם
יִשְׂרָאֵל 1:100,000
SCALE 1:100,000 קנה מדה
SCALE 1:100,000 קנה־מדה

3788

1:100.000 גליון 11
ירושלים

1:100,000
1:250,000
1:500,000
1:750,000
1:250,000
1:1,000,000
1:1,500,000
1:2,500,000
1:4,500,000
1:6,000,000
1:250,000
1:250,000
1:250,000
1:250,000
1:600,000
1:12,500
1:10,000
1:14,000
1:1,500000
1:350,000
1:350,000
1:500,000
1:2,500

1:100,000
1:250,000
1:500,000
1:750,000
1:250,000
1:1,000,000
1:1,500,000
1:2,500,000
1:4,500,000
1:6,000,000
1:250,000
1:250,000
1:250,000
1:250,000
1:600,000
1:12,500
1:10,000
1:14,000
1:1,000000
1:350,000
1:350,000
1:500,000
1:2,500

מפעל מים מתוקים - מגדל תל שבע		
"חיבור"		
הערות והסברים		
קנ"מ: 1:100	תכנית: בינוי	תאריך: 31.5.70
	שרטט: א.נ.ג	גיליון מס': 3

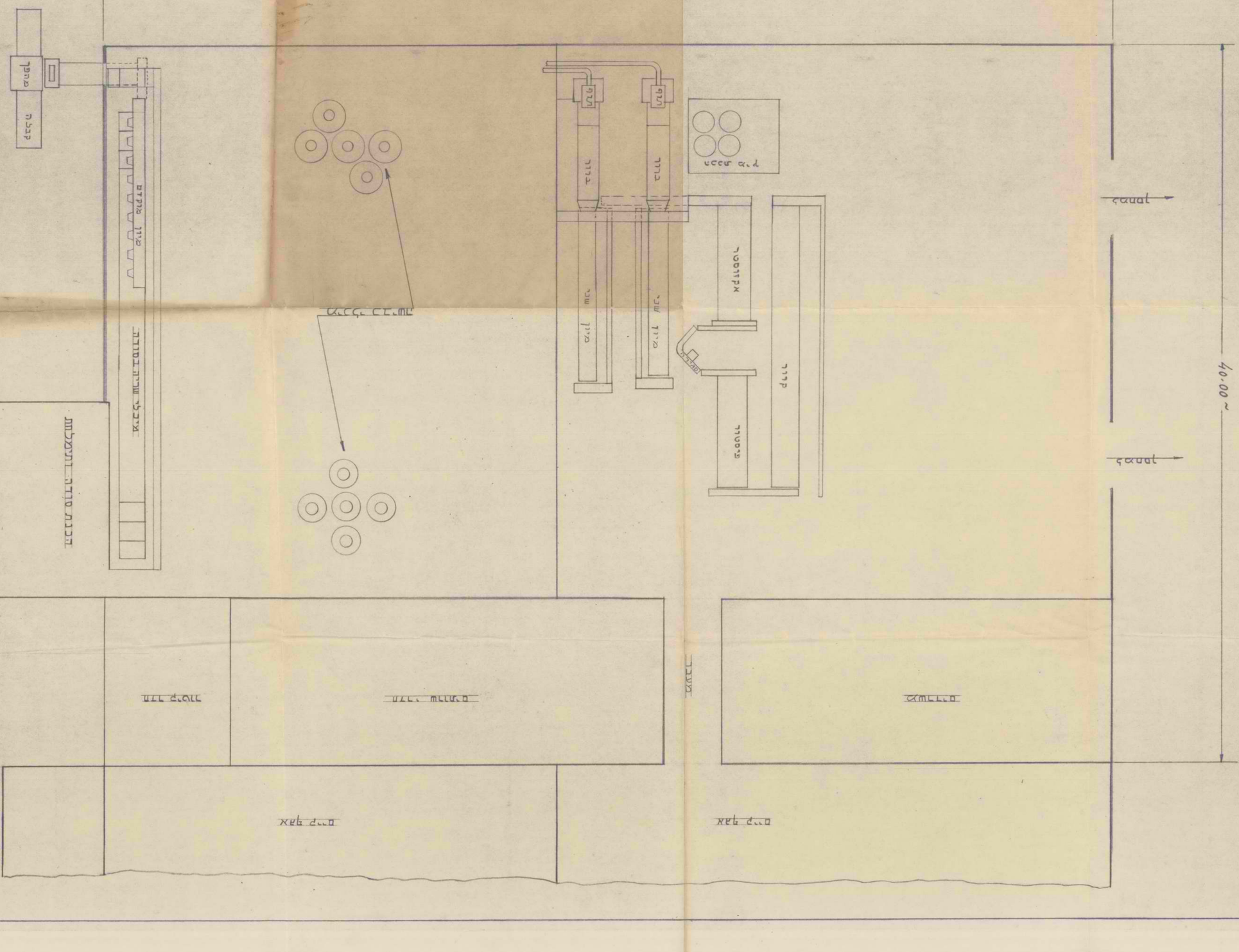
55.00 ~
40.00 ~
מגדל
מיכל בטון
מיכל פלדה
מיכל פלדה
מיכל פלדה

מבט מערב, קהיר הבירתית · מרכזי בלו 1:2500

מרץ 1972	לוחות לוגר אדריכל

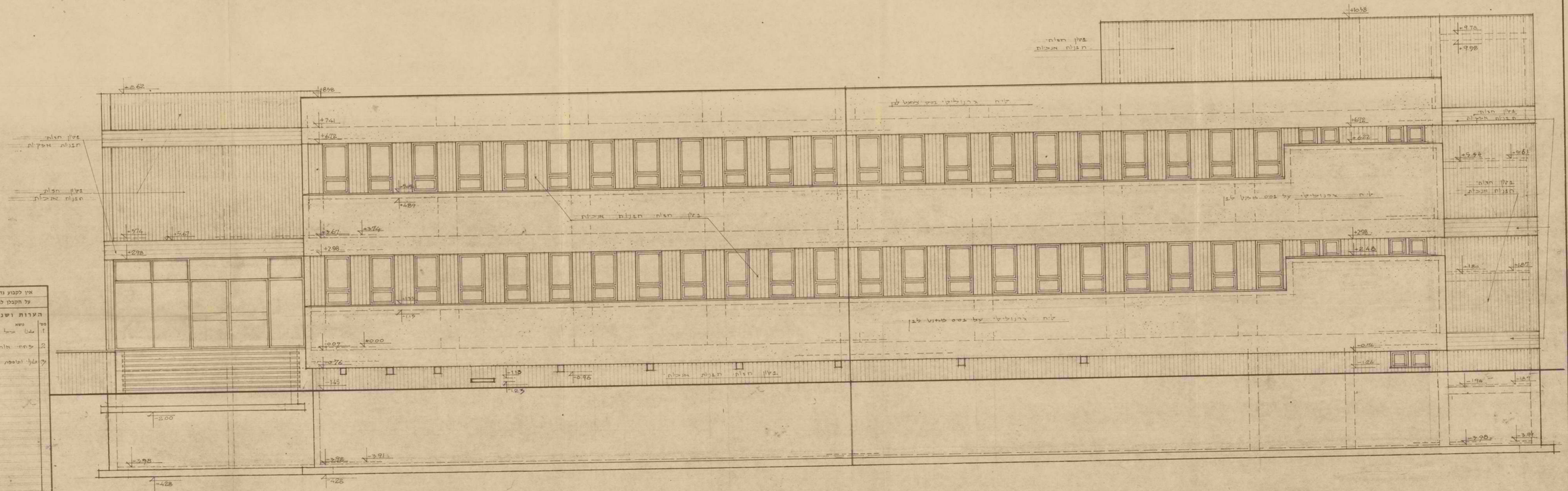

מזיח א 1:50

מזיח צפונית

הערה: מקום מרוצים בבלון מזוח ואחרים
רמה מפנית מס 20

אין לקבוע נדלים ע"י מדידה בשרטוט
על הקבלן לבקר את המדות במקום

הערות ושנויים

מס'	נושא	תאריך
1	[illegible]	5.8.69
2	[illegible]	16.9.69
3	[illegible]	21.2.73

מדינת ישראל · משרד העבודה
מחלקת עבודות צבוריות
מערך ראשי
מ"א, לינסקי 3 ● טל. 2723258
מחלקת
[illegible] 14.4.70

שם המבנה: [illegible]
מקום: [illegible]
שם: [illegible]
השרטוט: מזיח א, - צפונית

שרטט: [illegible]	בקר:
מבנה: [illegible]	תאריך: 29.10.68
ק.מ. 1:50	
מספר השרטוט: 10/797/ב	

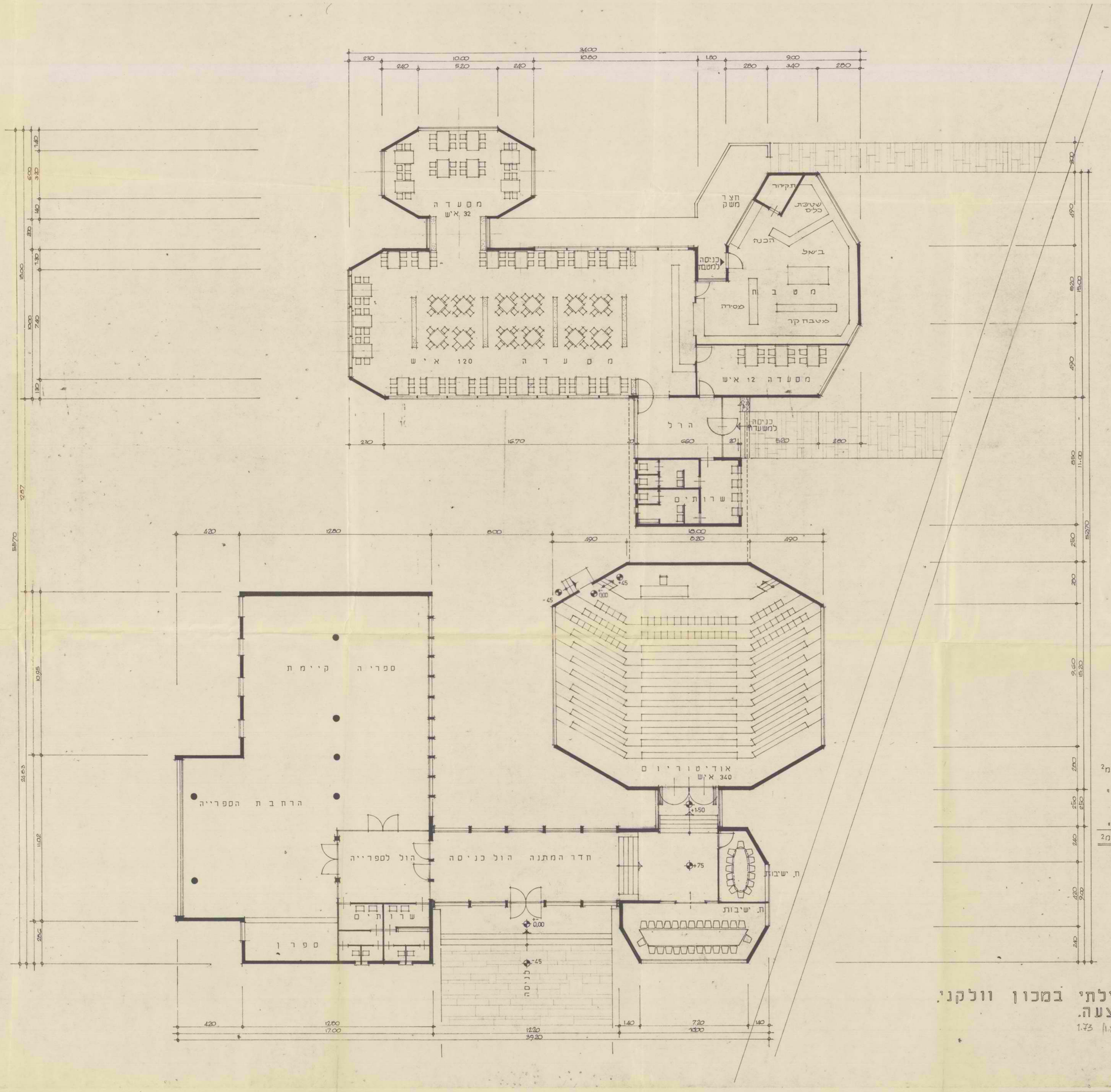

חישוב השטחים

1- מסעדות
מטבח
כניסה ושירותים: 452.52 מ²

2- אודיטוריום : 241.80 "

3 חדר ישיבות
חדר המטנה
הול כניסה : 146.67 "

סיה 840.99 מ²

מרכז קחילתי במכון וולקני.
תכנית הצעה.
ק.מ. : 1/100 1.73

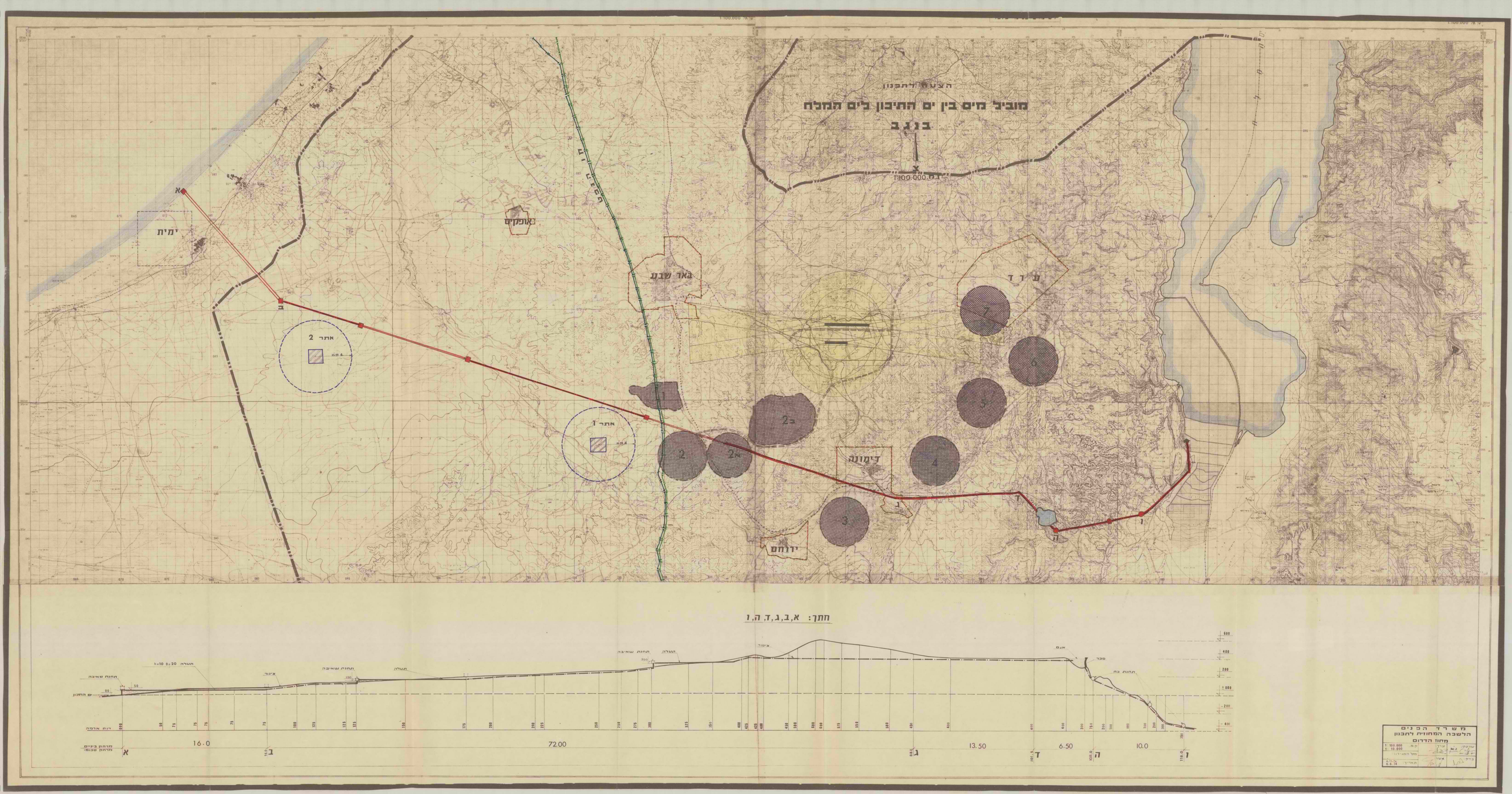

הצעה לתכנון
מוביל מים בין ים התיכון לים המלח
בנגב
1:100.000
ימית
אופקים
באר שבע
ע ר ד
דימונה
ירוחם
אתר 2
אתר 1
חתך: א,ב,ג,ד,ה,ו
16.0
72.00
13.50
6.50
10.0
משרד הפנים
הלשכה המחוזית לתכנון
מחוז הדרום

בית חולים תל השומר החדש

מרחב תכנון רמת גן אונו

תשריט מצורך לתכנית מפורטת מס'

קנ"מ 1:2500

מחוז: תל-אביב

נפה: תל-אביב-יפו

עיר: רמת גן אונו

היזם: משרד העבודה - מ.ע.צ.

המתכנן: רכטר זרחי אדריכלים - פרי מהנדס

הוכן עבור: משרד הבריאות

גוש 6176 חלק מחלקה מס' 42

גוש 6177 חלק מחלקות מס' 3, 4, 15, 16, 17, 18, 22, 24, 126, 129, 130, 131, 132, 133, 134, 135, 136, 137, 168, 174

גוש 6233 חלק מחלקות מס' 2, 3, 4, 6, 7, 8, 9

גוש 6232 חלק מחלקות מס' 1, 3, 4, 6, 7, 9, 14, 65, 67

דרכי גישה מוצעות

לשטח בית החולים החדש

מקרא:

1. בנין ראשי.
2. רדיולוגיה.
3. מרפאות חוץ ושרותים רפואיים.
4. אולם כניסה.
5. קומה א - אדמיניסטרציה
   קומה ב - מיון וקבלת חולים.
6. קומה א - חדרי סגל תורנויות.
   קומה ב - נפרולוגיה.
7. קומה א - מרכז אספקה סטרילית מלחחות מרכזיות
   מיון לשעת חרום.
8. קומה א - בית מרקחת.
   קומה ב - אולם הרצאות ספריה, מעבדות הוראה.
9. משק.
10. מעבדות.

שטח תכנון עיר כפר סבא

תכנית בנין ערים מפורטת כמ/194

תקון לתכנית מתאר כפר סבא כמ/1/1

מחוז : המרכז
נפה : פתח תקוה
עיר : כפר סבא

גושים : 7534, 7601, 7535
חלקות: 36
4, 5, 16, 17, 19, 21
2, 3, 4, 5, 6, 7
שטח התכנית : 324 דונם
בעל הקרקע : מינהל מקרקעי ישראל
יזום התכנית: עירית כפר סבא
המתכנן: י. הרץ, אדריכל ומתכנן ערים

מקרא

- גבול התכנית
- גבול גוש
- גבול חלקה
- איזור מלאכה ותעשיה זעירה
- איזור התעשיה
- שטח לבניני ציבור
- שטח ציבורי פתוח
- דרך קיימת
- מספר הדרך
- קו בנין
- רוחב הדרך
- דרך מוצעת

י. הרץ ושות' אדריכלים ומתכנני ערים בערים
רחי שלומציון המלכה 3, תל אביב טל. 46.59.62

מצב חדש 1:2.500

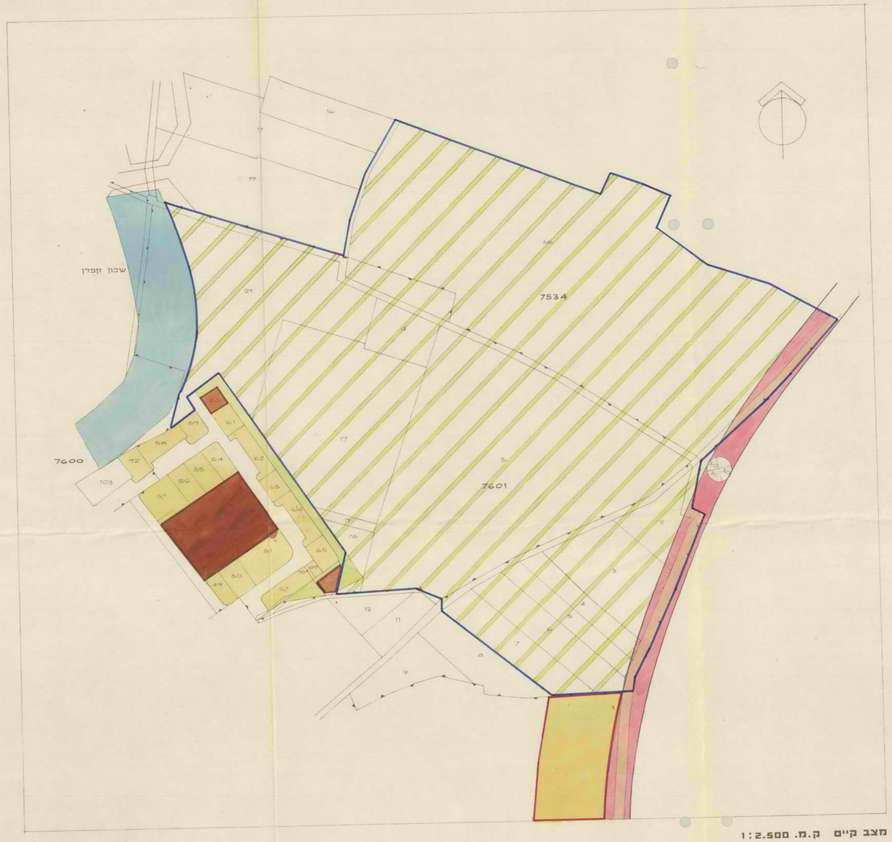

מצב קיים ק.מ. 1:2.500

תרשים הסביבה 1:10.000

מספר החלקה	ייעוד	שטח החלקה בדונם	סה"כ דונם	%
125	איזור מלאכה ותעשיה זעירה	11		
128	איזור תעשיה	46		
121	" "	64.5		
122	" "	10.5		
124	" "	31		
126	" "	56		
סה"כ			219	67
123	שטח לבניני ציבור	19		
127	" " "	10		
129	" " "	1		8
130	שטח ציבורי פתוח	20		
131	" " "	6		
132	" " "	6		10
	דרכים	47		15
סה"כ			105	33
סה"כ שטח			324	100

חותמות

היח' התכנון והבניה תשכ"ה-65
ברה"ע מקום סטאטי כמ/194
מיום 13.10.2970 מס. 1/194
ורה המשנה לתכנון ולבניה
החליט: לאשר תקון לתכ' כמ/194
מנכ"ל
מנהל התכנון

ג'וניור-1'ד

1:2500 מ"מ 297

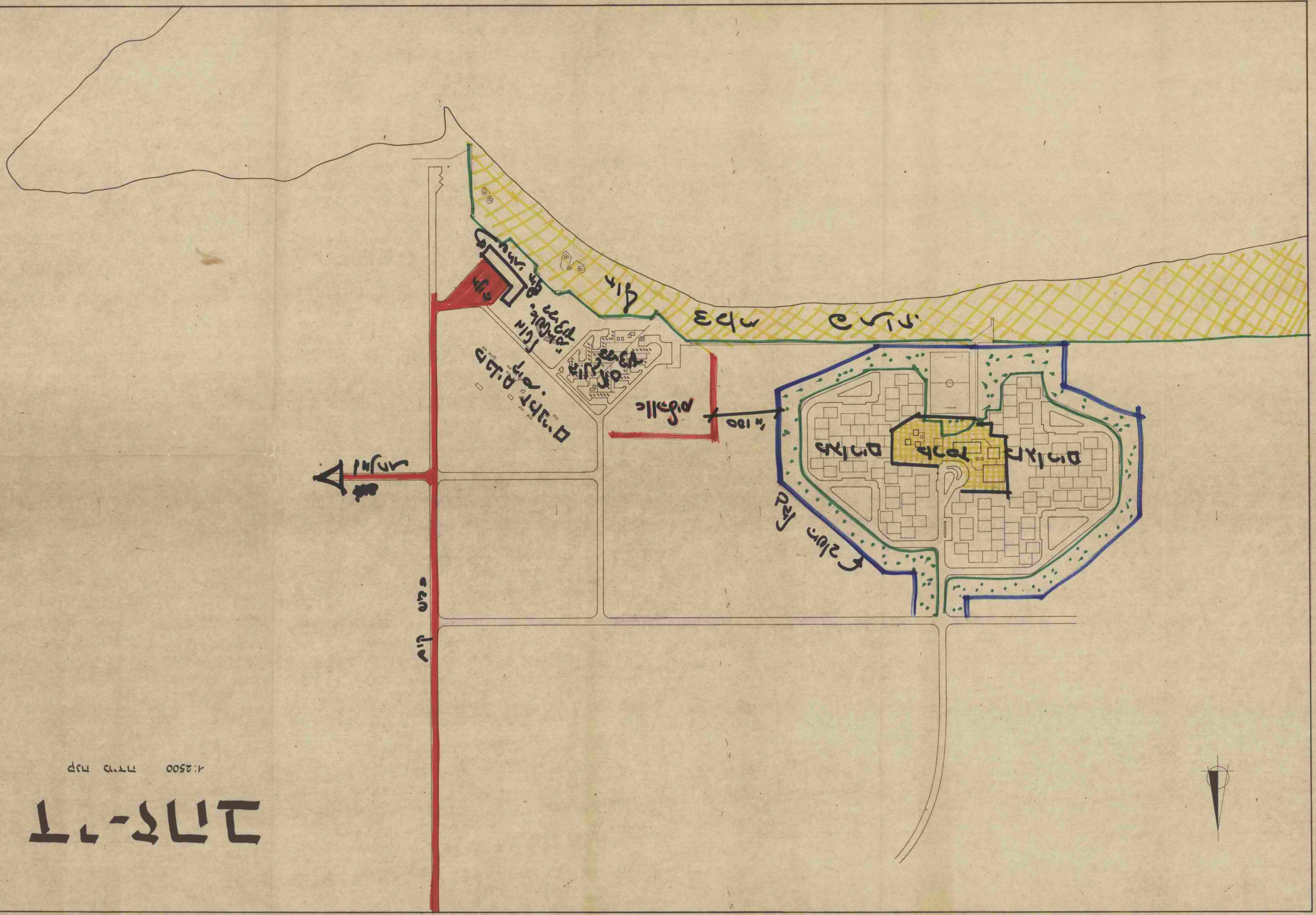
חוף
טיילת
מגרש חניה
מגרש חניה
מגרש חניה

בקעת הירדן

למאזן הקרקע

נכון לסוף דצמבר 1972

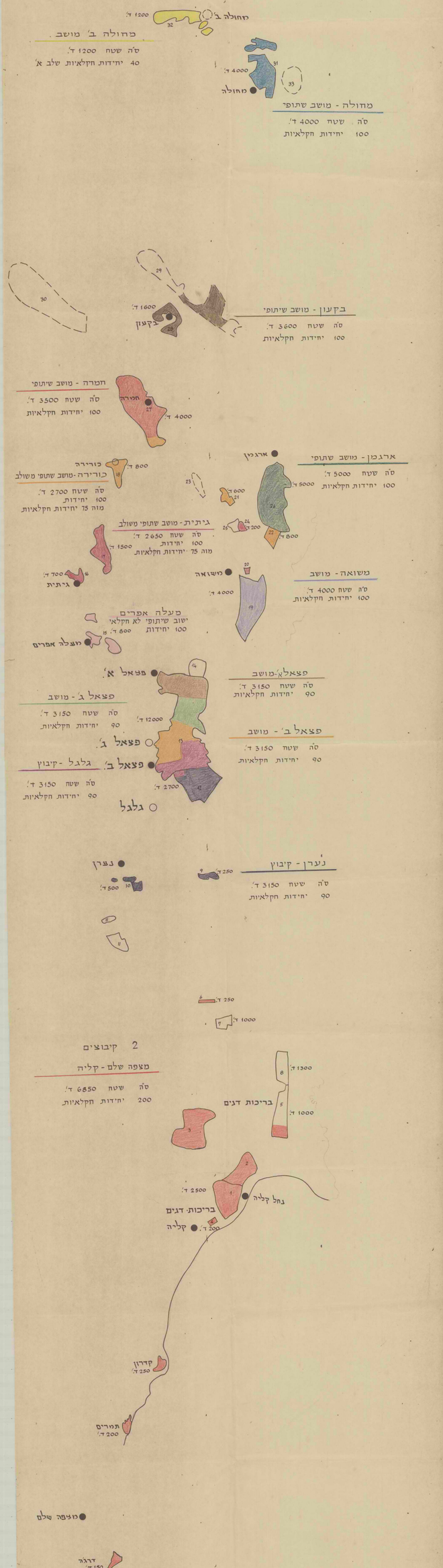

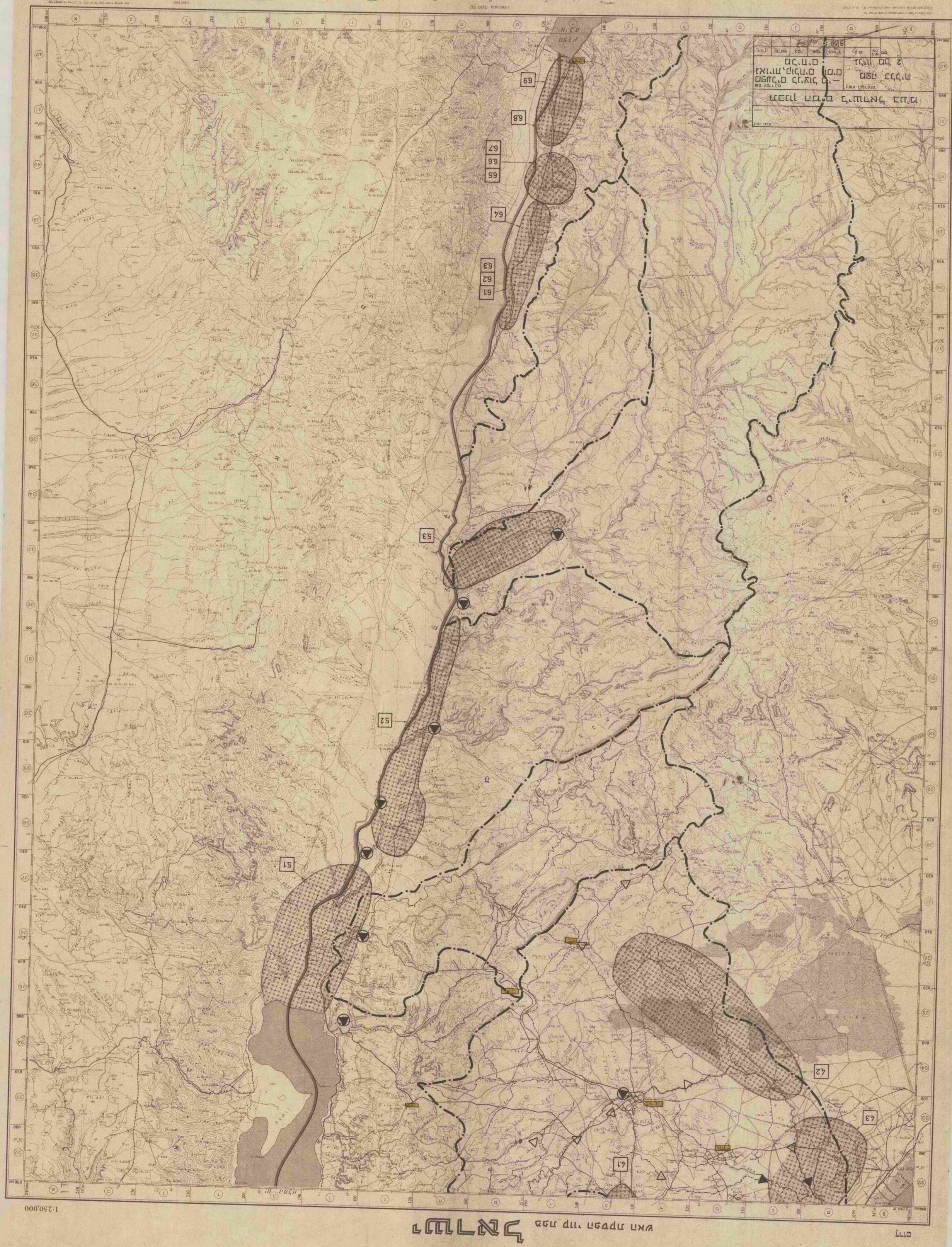
1:250,000
1:250,000
61
62
63
64
65
66
67
68
69
51
52
53
41
42
43

מפת דרכים לישראל

מפה כללית

1:250 000 – מהדורה ד' (1972, מתוקנת)

מקרא

כבישים ודרכים

- כביש ראשי, מספרו
- כביש משני, מספרו
- דרך עפר משופרת
- דרך עפר
- מסלול אופניים
- מסלול הליכה

מבנים ואתרים

- עיר, עיירה, כפר
- בית חולים
- בית ספר
- מסגד
- כנסייה
- מנזר
- מגדלור
- מצפה
- מגדל מים
- מגדל שמירה
- מחצבה
- מכרה
- מנהרה
- מבנה בודד חשוב

שונות

- גבול מדינה
- גבול מחוז
- גבול נפה
- גבול שיפוט
- גבול שמורת טבע
- גבול שמורת נוף
- גבול שמורת נוף ימית
- גבול שמורת נוף ימית (מוצעת)
- גבול שמורת נוף (מוצעת)

מפת מצב תכנוני

מפה מס' 11 (בהתאם לתקנות התכנון והבניה)

1:10000 מ.מ.

גבול תכנית

גבול מועצה אזורית שפיר

גבול מועצה אזורית אשכול

גבול מועצה אזורית שדות נגב

גבול מועצה אזורית חוף אשקלון

1223

גוש - עציון

ק.מ. 1:20,000

מקרא:

ישוב קיים

שטח בבעלות:

ק.ק.ל. או יהודים

ערבים מזוהים

משותפת ק.ק.ל.
וערבים מזוהים

הווקף

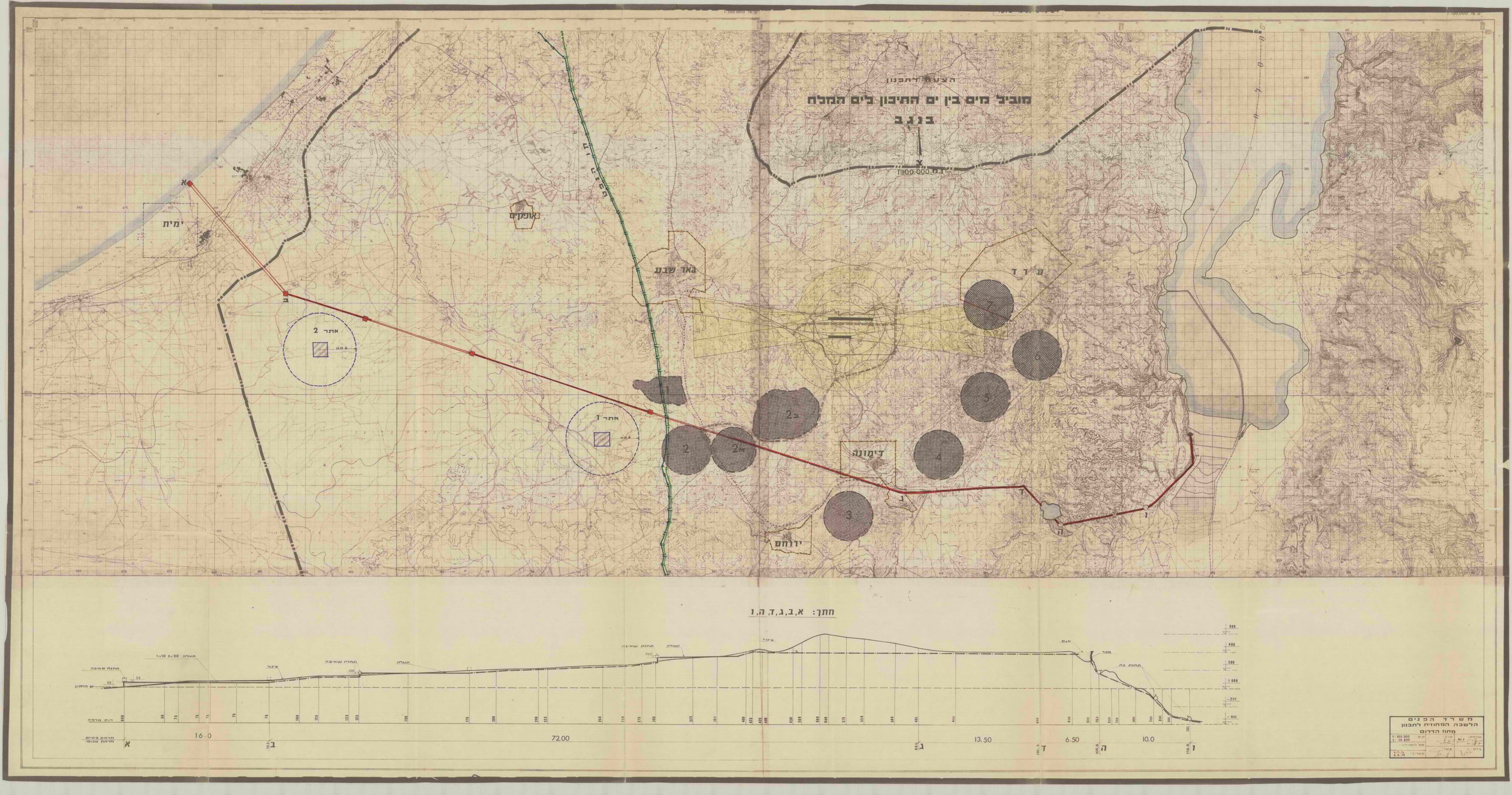

הצעת לתכנון
מוביל מים בין ים התיכון לים המלח
בנגב
1:100.000
ימית
אופקים
באר שבע
עדד
דימונה
ירוחם
אתר 2
אתר 1
חתך: א,ב,ג,ד,ה,ו
16.0
72.00
13.50
6.50
10.0
משרד הפנים
הלשכה המחוזית לתכנון
מחוז הדרום

KHAN YUNIS

GAZA SUB-DIST.

GENERAL PLAN

SCALE - 1 : 10,000

Metres

אדמות סומ"ר

N

SEA

MEDITERRANIA

BLOCK 95

BLOCK 96

BLOCK 97

BLOCK 94

BLOCK 93

BLOCK 92

BLOCK 91

BLOCK 88

BLOCK 89

DEIR EL L

דיר אל-בלח

DEIR EL BALAH

BLOCK 2356

BLOCK 2355

BLOCK 37

BLOCK 38

BLOCK 39

BLOCK 40

BLOCK 41

BLOCK 42

BLOCK 43

BLOCK 44

BLOCK 45

BLOCK 46

BLOCK 47

BLOCK 48

BLOCK 49

BLOCK 50

BLOCK 51

BLOCK 52

BLOCK 53

BLOCK 54

BLOCK 55

BLOCK 56

BLOCK 57

BLOCK 58

BLOCK 59

BLOCK 60

BLOCK 62

BLOCK 63

BLOCK 64

BLOCK 65

BL. 218

BL. 219

BL. 220

BL. 221

BL. 222

BANI SUHEILA LANDS

BEER SHEBA SUB-DIST

GAZA SUB-DIST.

SEE INSET

דרך שבר 5850.—

דרך שבר 6602.—

כביש תל-אביב חוף הים

BL.98 P-1-48

BL.99 P-1-48

BL.100 P-1-35

BL.101 P-1-78

BL.102 P-1-30

BL.103 P-1-41

BL.104 P-1-36

BL.105 P-1-42

BL.106 P-1-33

BL.107

BL.108

BL.111

BL.112

INSET BLOCK 47 SCALE,1-1250

מפת תכנון מתאר ארצית

תמ"א 34 / 4 / 2

שינוי מס' 2 לתכנית מתאר ארצית לשטחי בנייה, תעשייה ומלאכה

שינוי מס' 4 לתכנית מתאר ארצית לשטחי בנייה, תעשייה ומלאכה

(שטחי בנייה רבתי)

תכנית מס' תמ"א/34/4/ב/2

מפת תכנון מתאר ארצית

מפת תכנון מתאר ארצית

**מפת תכנון מתאר ארצית