



This pdf is a file in the Digital South Caucasus Collection (DSCC), a collection in the Ancient World Digital Library (AWDL) hosted by the [Institute for the Study of the Ancient World Library](#) at New York University.

- Creator: Tushabramishvili, D. / თუშაბრამიშვილი, დ. / Тушабрамишвили, Д.
- Title: საქართველოს სახელმწიფო მუზეუმის არქეოლოგიური ექსპედიციები ტომი VIII / Археологические Экспедиции государственного музея грузии том VIII
- Publication Date: 1986
- Publisher: Georgian National Museum, Georgian Academy Of Sciences
- Place of Publication: Tbilisi
- Collection: Digital South Caucasus Collection
- Collection ID: dscce_d2afb2c243

About

The Digital South Caucasus Collection (DSCC) is a collection in the Ancient World Digital Library (AWDL), a project of the Library of the Institute for the Study of the Ancient World (ISAW) at New York University in cooperation with the Georgian National Museum and the Institute of Archaeology and Ethnography in the National Academy of Sciences of the Republic of Armenia. AWDL's mission is to identify, collect, curate, and provide access to a broad range of scholarly materials relevant to the study of the ancient world. The ISAW library is responsible for curating the collection, clearing the rights as needed, preserving the digital copies in NYU's Faculty Digital Archive, creating high-quality metadata in order to maximize discoverability, and making the works accessible to the general scholarly public.

Rights

The Georgian National Museum has granted permission to the Institute for the Study of the Ancient World of New York University to publish this material electronically in the Digital South Caucasus Collection (DSCC). We are making such material available on a noncommercial basis for research and educational purposes, in an effort to expand access to thinly-held and/or out-of-print material related to the study of the ancient world to the widest possible audience. If you wish to use copyrighted material from this site for purposes beyond those in accordance with fair use (Title 17 U.S.C. Section 107), you must obtain permission from The Georgian National Museum. We respect the intellectual property rights of others. If you believe that you own the copyright to the material made available on this site, please see our takedown policy: <http://dcaa.hosting.nyu.edu/dscce/takedown-notice>.



საქართველოს სახელმწიფო

მუზეუმის

არქეოლოგიური

ექსპედიციები

VIII

საქართველოს სსრ მეცნიერებათა აკადემია
АКАДЕМИЯ НАУК ГРУЗИНСКОЙ ССР

ს. ჯანაშიას სახელობის საქართველოს სახელმწიფო მუზეუმი
Государственный Музей Грузии им. С. Н. Джанашиа



**АРХЕОЛОГИЧЕСКИЕ ЭКСПЕДИЦИИ
ГОСУДАРСТВЕННОГО МУЗЕЯ ГРУЗИИ**

VIII

ИЗДАТЕЛЬСТВО «МЕЦНИЕРЕБА»
ТБИЛИСИ
1986

IVE
2841

საქართველოს სახელმწიფო მუზეუმის
არქეოლოგიური ექსპედიციები

VIII



კრებული შეიცავს საქართველოს სახელმწიფო
მუზეუმის არქეოლოგიური ექსპედიციების მიერ
1980—1981 წლებში ჩატარებული საველე მუშაობის ანგარიშებს.

**Сборник содержит отчеты полевых работ,
проведенных археологическими экспедициями
Музея Грузии в 1980—1981 гг.**

რედაქტორი ა. ჯავახიშვილი
Редактор А. И. Джавахишвили

რეცენზენტები: ისტორიის მეცნიერებათა
კანდიდატები ქ. ჯავახიშვილი; რ. დოლაბერიძე

11/86

დ. თუშაბრამიშვილი, ბ. ჯავახიშვილი, ნ. თუშაბრამიშვილი

ყვირილის აუზის არქეოლოგიური ექსპედიციის მიერ 1980— 1981 წლებში წარმოებულ სამუშაოების შედეგები

ჯანაშიას სახ. საქართველოს სახელმწიფო მუზეუმის ყვირილის აუზის არქეოლოგიური ექსპედიცია¹ 1980—1981 წწ. ძირითადად მუშაობდა ორთვალა კლდის მღვიმეში², ამავე დროს, 1980 წ. გათხრებს აწარმოებდა ორთვალა კლდის მახლობლად მდებარე ჭერულს ეხში (გ. ჯავახიშვილი), ხოლო 1981 წ. ძუძუანის მღვიმეში (თ. მეშველიანი) და შვალის მღვიმეში (დ. თუშაბრამიშვილი). გარდა ამისა, ორივე სეზონში ექსპედიციამ ჩაატარა დაზვერვითი ხასიათის სამუშაოები ჭიათურის და საჩხერის რაიონების ტერიტორიაზე.

ორთვალა კლდის მღვიმეში 1980 წ. გაითხარა C — C 6-10 კვადრატები მე-4 პალეოლითური ფენის შუა პორიზონტამდე, 1979 წ. დარჩენილი მე-5-6 ფენები A — A 11 — 14 კვადრატების ფარგლებში კლდოვან იატაკამდე და B — B 11-14 კვადრატები მე-5 პალეოლითურ ფენამდე, 1981 წ. გაითხარა C — C 6-10 კვადრატები კლდოვან იატაკამდე და B — B 11-14 კვადრატები მე-6 პალეოლითური ფენის (მე-7 ლითოლოგიური ფენა) შუა პორიზონტამდე (იხ. მღვიმის გეგმა, სურ. 1 და C — C 11-14 კვადრატების დასაწყისის განივი კრილი. (იხ. სურ. 2)

1980 წ. გათხრებმა რამდენიმე განსხვავებული სურათი მოგვცა: C — 8 და C — 9 კვადრატების ფარგლებში, მღვიმის სიღრმისაკენ, გაჩნდა თხელი ნაკერალი შრე, რომელიც ოდნავაა დამწვარი. მცირე დარბაზში C — C 6-10 კვადრატებიდან შეიცვალა ფენების კულტურული შემადგენლობა: მე-2 და მე-3 ლითოლოგიური ფენები შეიცვალა მეზოლითური თუ ზედაპალეოლითური ხანის კაჟის ინვენტარს და არა მუსტიერს, როგორც ეს წინა წლებში გვეგონა³. საქმე იმაშია, რომ მღვიმის კლდოვანი ჭერის გარეთ (წვეთოვანი ხაზიდან), A-B კვადრატებში და მის წინ მდებარე ფართობზე, მე-2 და მე-3 ლითოლოგიურ ფენებში დიდი რაოდენობით ჩნდებოდა მუსტიერული ხანის ნაკეთობანი, ზედაპალეოლითური იერის მცირეოდენ ნივთებთან ერთად. როგორც ჩანს, მე-3 ლითოლოგიური ფენის და მე-4 ლითოლოგიური ფენის მასალები ერთმანეთში აირია მღვიმის წვეთოვანი ხაზის წინ მდებარე ფერდობზე, რამაც გამო-

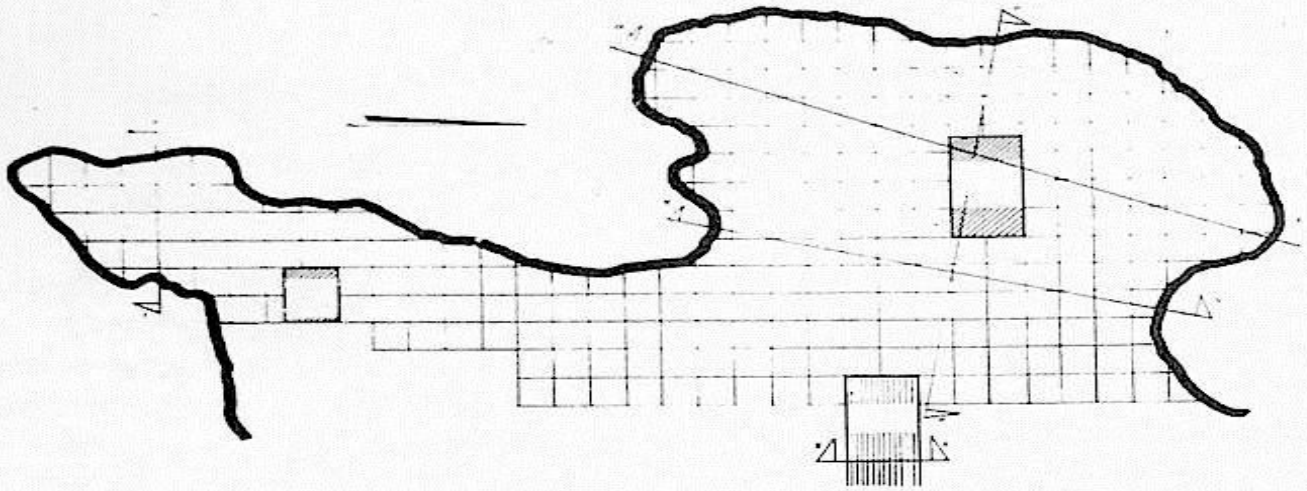
¹ სავსე სამუშაოებში მონაწილეობდნენ: დ. თუშაბრამიშვილი (ექსპედიციის ხელმძღვანელი), თ. მეშველიანი (ხელმძღვანელის მოადგილე), გ. ჯავახიშვილი (რაზმის უფროსი), უმც. მეცნ. თანამშრომლები: ლ. ფანცხავა, მ. კეცხოველი, ზ. ქიქოძე (1981 წ.), უფრ. ლაბორანტი ქ. დვალი (1980 წ.), არქიტექტორი თ. დარახველიძე (მოწვევით), ა. ტყემალაძე (ავტომანქანის მძღოლი ჭიათურის ასგ-დან).

² ორთვალა კლდის მღვიმის მდებარეობისა და წინა წლებში იქ წარმოებული სამუშაოების შესახებ იხილეთ: დ. თუშაბრამიშვილი, ყვირილისა და ცუცხვათის არქეოლოგიური ექსპედიციების მიერ 1974—1975 წლებში ჩატარებული სამუშაოების შედეგები, საქ. სახ. მუზეუმის არქეოლოგიური ექსპედიციები, V, თბილისი, 1977; მისივე: ყვირილის აუზის არქეოლოგიური ექსპედიციის მიერ 1978—1979 წწ. ჩატარებული სამუშაოების ანგარიში, საქ. სახ. მუზეუმის არქეოლოგიური ექსპედიციები, VII, თბილისი, 1980.

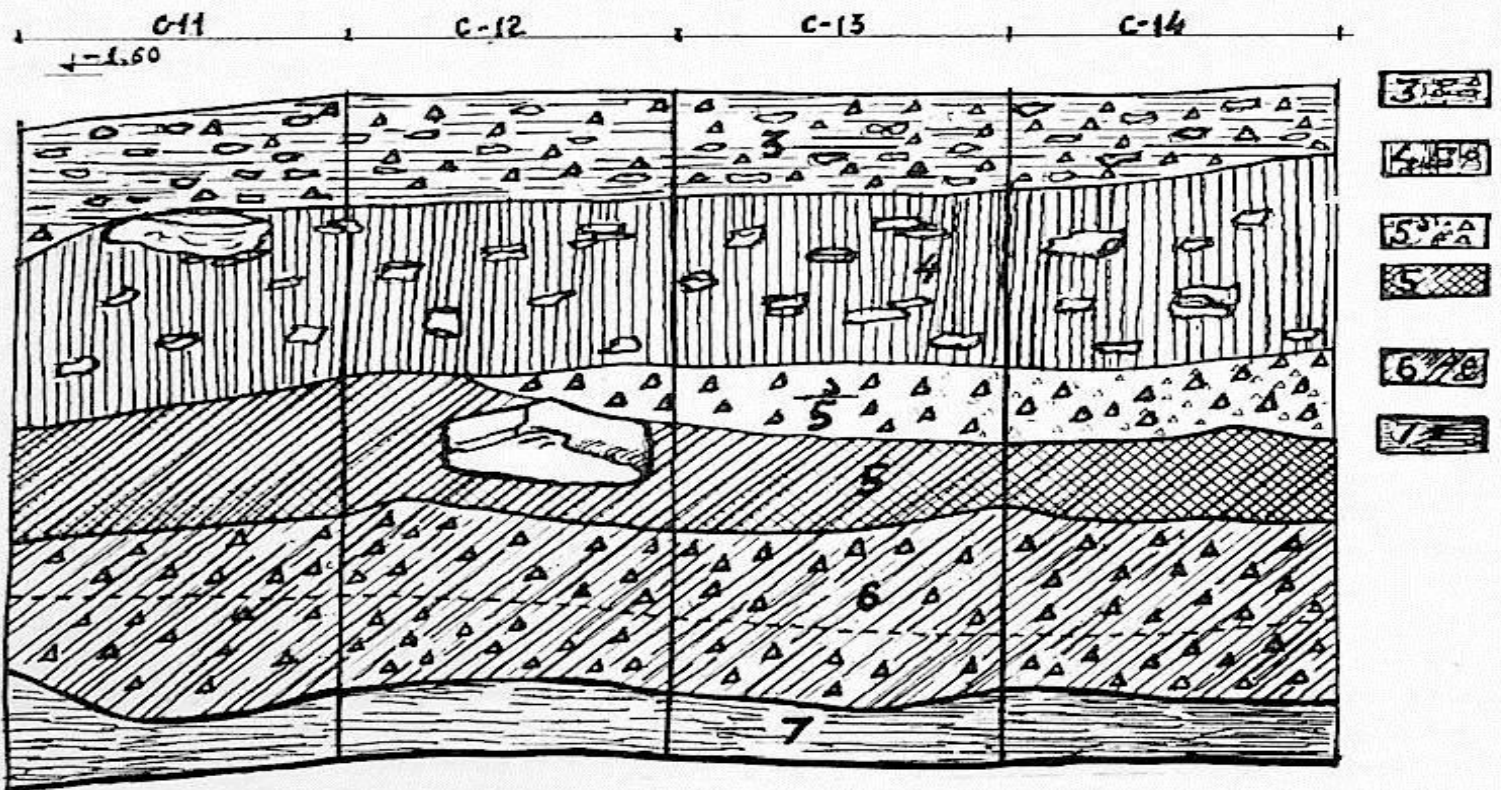
³ დ. თუშაბრამიშვილი, დასახელებული შრომები.

იწვია ჩვენი შეცდომა.

1981 წ. d-d 6-10 და C — C 11-14 კვადრატების დასაწყისში გაკეთებულ განივ ქრილში ფიქსირებულია რვა ლითოლოგიური ფენა, რომელთა თანამიმდევრობა ზევიდან ქვევით და შედგენილობა ასეთია:



სურ. 1. ორთვალა კლდე. მღვიმის გეგმა, M — 1:50.



სურ. 2. ორთვალა კლდე. C—C 11—14 კვადრატების დასაწყისის განივი ქრილი. 1981 წ. M—1 : 10 3. მოყავისფრო თიხნარი, ღორღის და საშუალო ზომის კირქვის ნატეხების ჩანართებით; 4. მუქი მოყავისფრო თიხნარი, ღორღის შემავსებლით, 5. ღორღნარი შეუვსებელი; 5ა. მუქი მოყავისფრო თიხნარი, ბრექჩიად ქცეული; 6. ნაკერალი შავად შეფერილი ფენა; 7. შავად შეფერილი თიხნარი, ოდნავ გადამწვარი, ზედა ჰორიზონტებში ბრექჩიად ქცეული.

I დ ა ს ტ ა

2) ფენა, მოყვითალო თიხნარი, ნაცროვანი, ლორღის მინარევით, მე-6, მე-7 კვადრატების ფარგლებში კირქვის მსხვილი ნატეხების ჩანართებით. ვრცელდება მხოლოდ A — 10 კვადრატების შუა ნაწილამდე, ხოლო შემდეგ ქრება, მეზოლითური თუ ზედაპალეოლითური ხანის მასალის შემცველი⁴.

3) ფენა მოყავისფრო თიხნარი, ლორღის და საშუალო ზომის კირქვის ნატეხების ჩანართებით. მეზოლითური თუ ზედაპალეოლითური ხანის მასალის შემცველი. აღნიშნულ ფენას C — C 11-14 კვადრატების დასაწყისში თავზე არაფერი არ ადევს.

II დ ა ს ტ ა

4) მუქი მოყავისფრო-მოწითალო თიხნარი; ლორღისა და დიდი ლოდების ჩანართებით, შემკვრივებული. შეიცავს მუსტიეური ხანის ნაშთებს.

5) ა ფენა მუქი მოყავისფრო ლორღნარი, შეუვსებელი.

5) მუქი მოყავისფრო თიხნარი, ლორღის ჩანართებით, ბრექჩიად ქცეული, ალაგ-ალაგ კირქვის ბრტყელი ნატეხებით. შეიცავს მუსტიეური ხანის ნაშთებს.

III დ ა ს ტ ა

5) ნაკერალი, შავად შეფერილი ფენა, კირქვიერი წვრილი ლორღის და საშუალო ზომის ნატეხების ჩანართებით. მუსტიეური ხანის მასალის შემცველი. ქვედა ჰორიზონტში ბრექჩიად ქცეული.

7) შავად შეფერილი თიხნარი, ოდნავ გადამწვარი. საშუალო ზომის კირქვის ნატეხების და ლორღის ჩანართებით, ზედა ჰორიზონტში ბრექჩიად ქცეული, შეიცავს მუსტიეური ხანის ნაშთებს (სურ. 3).

ფენების საერთო სიმაღლერე C — 12 და C — 13 კვადრატების საზღვარზე სამი მეტრია.

I — III კულტურული ფენები გაითხარა მხოლოდ 1980 წელს, რის გამოც ამ ფენებიდან მომდინარე მასალების საერთო რაოდენობა შედარებით მცირეა.

1980 წ. I კულტურულ ფენაში (მე-2 ლითოლოგიური ფენა) სულ აღმოჩნდა 324 ც. ქვის ნივთი, მათ შორის: ნუკლეუსები — 3 ც., ანამტვრევები 22 ც., ანატკეციები — 202 ც., ერთი ცალი ლევალუაზური ანატკეცი, წვრილი და ქერცლისებური ანატკეციები — 54 ც., ლამელები — 10 ც., მიკროლამელები — 20 ც., ბოლოკიდურა საფხეკი, მუსტიეური წვეტანა, 4 ც. სახოკი და 2 ც. დანა ბუნებრივი ზურგით.

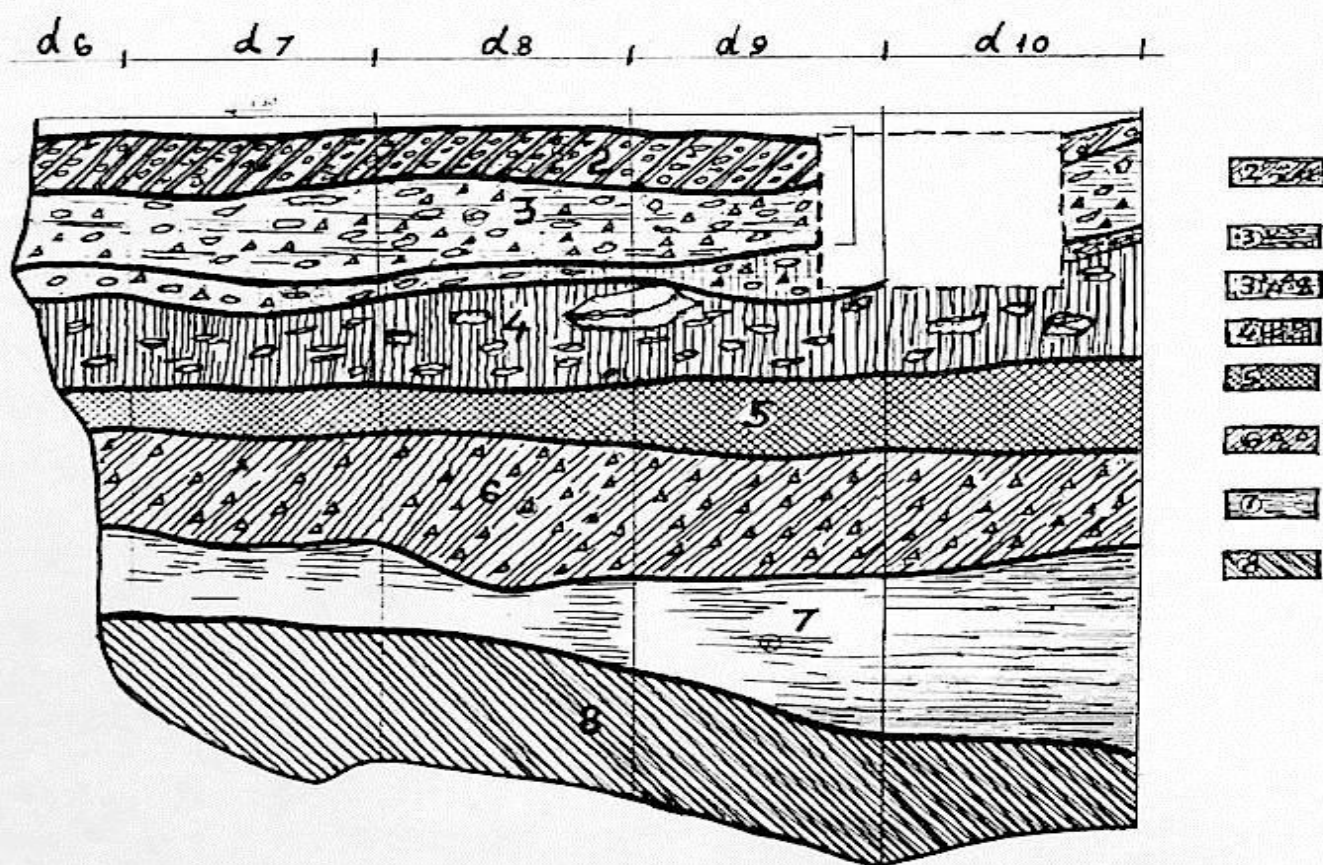
II კულტურულ ფენაში სულ 300 ნივთია მოპოვებული, აქედან 6 ც. სხვადასხვა ტიპის ნუკლეუსია, 15 ც. ანამტვრევი, 67 ანატკეცი, ერთი ცალი ლევალუაზური ანატკეცი, 164 ც. წვრილი და ქერცლისებური ანატკეცია, 19 ც. ლამელა, 20 ც. მიკროლამელა. იარაღებიდან 2 ც. კიდურა საფხეკია, ერთი მუსტიეური სახოკი, ერთი მუსტიეური წვეტანა და 4 ც. საჭრისი.

როგორც ვხედავთ, ორივე ფენაში საკმაო რაოდენობითაა მუსტიეური ხანის ქვის ნაკეთობა, რაც გამოწვეულია ქვედა და ზედა ფენების ურთიერთარევით. მუსტიეური ფენა ჩატრილია და უშუალოდ მასზეა დასახლებული გვიანი ხანის მონადირეთა მცირე ჯგუფი. ზოგიერთი ნუკლეუსის მოყვანილობა, ატკეცის ტექნიკა და მიკროლამელების სიუხვე გვაფიქრებინებს, რომ ორივე ფენის მასალები პალეოლითის დასასრულის

⁴ ნომერი I მიცემული აქვს ჰუმუსოვან ფენას, რომელიც მხოლოდ მღვიმის წინა ფართობზეა წარმოდგენილი.

ან ადრეული მეზოლითური ხანისაა. შემდგომი გათხრები და ახალი მასალები და-
 აზუსტებენ ჩვენ წინასწარულ მოსაზრებას.

III ფენაში 1980 წ. სულ აღმოჩნდა 238 ნივთი. მათ შორის: 17 ც. ნუკლეუსი, 13 ც.
 ანამტვრევი, 84 ც. არალევალუაზური ანატკეცი, 10 ც. ლევალუაზური ანატკეცი,
 68 წვრილი და ქერცლისებური ანატკეცი, 16 ც. ლამელა, ერთი საფხეკი, 13 სახოკი,
 8 ც. წვეტანა, საჭრისი, სათლელისებური იარაღი, დანები ბუნებრივი ზურგით (5 ც.),
 იარაღი (41 ც.) მთელი მასალის (ნუკლეუსების, ანამტვრევების და ქერცლისებური
 ანატკეცების 140 ც. გამოკლებით) 29.9% შეადგენს, რაც საკმაოდ დიდი მაჩვენე-
 ბელია. აღნიშნული გარემოება შესაძლებელია გამოწვეული იყოს მეზოლითური (?)
 ადამიანის მღვიმეში სახლობით და ფენის ჩაჭრა-დაზიანებით. რის შედეგადაც მუსტი-
 ეური მასალა ზედა ფენებში მოხვდა, იარაღებს შორის წამყვანი ადგილი სხვადასხვა




სურ.3. ორთვალა კლდე. d—d 6—10 კვადრატების დასაწყისის განივი კრილი, 1981 წ. M—1 : 10;

2. მოყვითალო თიხნარი, მსხვილი ლოდების ჩანართებით.
3. მოყავისფრო თიხნარი, ლორღის საშუალო ზომის კირქვის ნატეხების ჩანართებით;
- 3ა. ნაკერალი, ლინზა;
4. მოყავისფრო თიხნარი (მუქი მოწითალო) ლორღის შემავსებლით;
5. მუქი მოყავისფრო თიხნარი ლორღის ჩანართებით, ბრეჩჩიად ქცეული;
6. ნაკერალი, შავად შეფერილი ფენა;
7. შავად შეფერილი თიხნარი, ოდნავ გადამწვარი, ზედა პორიზონტში ბრეჩჩიად ქცეული;
8. ღია მოყავისფრო, მოყვითალო თიხნარი.

სახის სახოკებს (13 ც.) უკავიათ, რაც ყველა სახის იარაღების (ლევალუაზური ანატკეცების ჩათვლით) 30,17% შეადგენს.

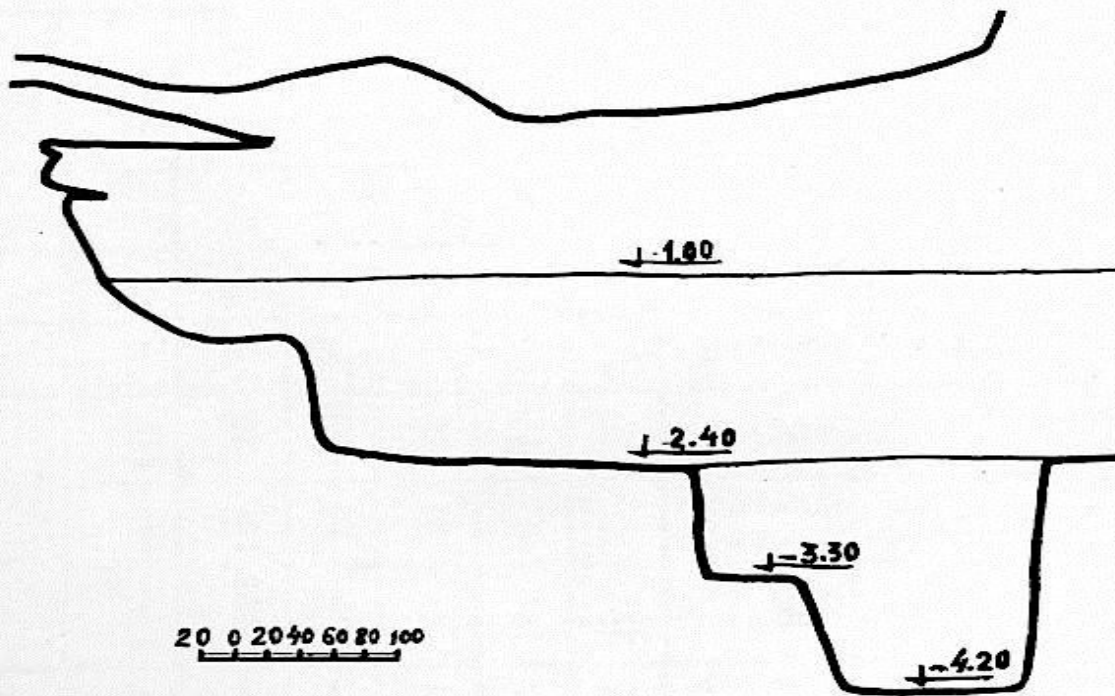
IV კულტურული ფენა უფრო მდიდარია ნაშთებით. 1980—1981 წლებში ფენაში სულ აღმოჩნდა ქვის 1512 ნივთი. ზოგადად ქვის მასალა ასეთი სახისაა: 50 ც. სხვადასხვა ტიპის ნუკლეუსი, 103 ც. ანამტვრევი, 414 ცალი არალევალუაზური ანატკეცი, 656 ც. წვრილი და ქერცლისებური ანატკეცი; 38 ც. ლევალუაზური ანატკეცი და 109 ც. ლამელა. იარაღები სულ 180 ცალია, რაც მთელი მასალის 24,7% შეადგენს. იარაღებიდან ყველაზე მრავალრიცხოვანია სახოკები (მარტივი ამოზნექილი, სწორი, კუთხის, კონვენცენტური და სხვა) — 66 ც., რაც ყველა სახის იარაღის 36,7% შეადგენს. დანარჩენი იარაღები მცირერიცხოვანია: წვეტანები — 22 ც. (12,2%), დანები ბუნებრივი ზურგით — 18 ც. (10%), ლევალუაზური ანატკეცები — 38 ც. (21,1%) და სხვა.

ორთვალა კლდის მღვიმეში მატერიალური კულტურის ნაშთებით ყველაზე მდიდარი V კულტურული, ანუ ლითოლოგიურად მე-6 ფენა (შავად შეფერილი, წვრილი ლორღისა და კირქვის ბრტყელი ნატეხების ჩანართებიანი დამწვარი ფენა) აღმოჩნდა. 1980—1981 წლებში ფენაში სულ მოპოვებულია 6823 ც. ქვის ნივთი. წარმოების გადანაყარი (ნუკლეუსები სხვადასხვა ტიპის — 229 ც. ანამტვრევები — 638 ც. ანატკეცები წვრილი და ქერცლისებური — 2859 ც.) სულ 3726 ცალია და მთელი მასალის 54,2% შეადგენს. იარაღები სულ 892 ცალია და მთელი მასალის 29,1%-ია. იარაღებს შორის ყველაზე მრავალრიცხოვანი (294 ც.) სხვადასხვა ტიპის სახოკია, რაც ყველა სახის იარაღების 42,4%-ია; წვეტანები 98 ცალია (14,1%), დანები ბუნებრივი ზურგით (66 ც.) — 9,5%-ია და სხვა (სურ. 4).



სურ. 4. ორთვალა კლდე. მე-5 კულტურული ფენის ქვის ინვენტარი

ყვირილისა და ღელის შესაყართან, ღელის დონიდან 6-7 მ სიმაღლეზე. მღვიმე პირით ჩრდილო-აღმოსავლეთითაა მიმართული და შშრალია. თავის დროზე მღვიმე თითქმის ჭერამდე იყო ამოვსებული ნალექებით და ჩამოქცეული დიდი ლოდებით. ყვირილის ხეობის არქეოლოგიური ექსპედიციის რაზმმა (ხელმძღვანელი ლ. ნებიერიძე), დარკ-ვეთის ეხში მუშაობისას (1968—1972 წწ.), შვალეთის მღვიმეში დაიწყო საძიებო-თხრილის გაკრა, რომელიც კლდოვან იატაკამდის ვერ დაიყვანა — ხელი შეუშალა ჩამოქცეულმა დიდმა ლოდებმა. 1981 წ. მღვიმეში მუშაობის დაწყებისას ფენები თითქმის მთლიანად განადგურებული დაგვხვდა. გამოსატანი იყო მხოლოდ კირქვის დიდ-რონი ლოდები, ხოლო გასათხრელი — მღვიმის იატაკი, აგრეთვე სიღრმეში და შესასვლელის მარცხენა მხარეს მცირე ფართობზე გადარჩენილი ფენები. მღვიმის გათხრავაწმენდის შემდეგ ნაწილობრივ გაირკვა მისი კონფიგურაცია და ზომები: მღვიმის სიგრძე ჭერის კიდიდან („წვეთის ხაზიდან“) ცენტრალური ღერძის გასწვრივ 6,10 მ-ია; სიგანე შესასვლელთან⁶ — 3, 80, ხოლო სიმაღლე (კლდოვანი იატაკის გამოსავლენად გაკეთებულ შურფის ძირიდან, რომელიც ბოლომდე ვერ დავიყვანეთ) — 5 მეტრია (სურ. 5). ეხის შესასვლელიდან მარჯვენა კედელი საკმაოდ შვეულია და ოდნავ



სურ. 5. შვალეთის მღვიმე. გრძივი ჰორიზონტი ცენტრალური ღერძის გასწვრივ

შლადი, მარცხენა კედელს კი წარმოადგენს ნალექი ფენები, რომელსაც უშუალოდ ადევს თავზე ჩამოქცეული ჭერი. მღვიმისა და მისი მიდამოების ვიზუალური დათვალერებისას ისეთი შთაბეჭდილება იქმნება, რომ მღვიმე და კირქვის მასივი, რომელშიც იგი იყო გამომუშავებული, მოწყდა ძირითად ქანს და დაბლა ჩამოცოცდა ისე, რომ მღვიმეში არსებული ფენების თანამიმდევრობა არ დაირღვა; მღვიმის მარცხენა კედელი და ნაწილობრივ ჭერი დაინგრა, რის გამოც მღვიმის ჩამოწოლილი თხელი ჭერი უშუალოდ დააწვა კულტურულ ფენებს და ეს უკანასკნელი გახდა მისი დამაკა-

⁶ მღვიმის სიღრმისა და სიგანის ზომები პირობითია: მოცემულია ჭერისა და მარცხენა „კედლის“ ნანგრევებამდე.

ვებელი—საყრდენი. სწორედ ამ გარემოებამ შეგვიშალა ხელი გაგვეგრძელებინა გათხრა, როგორც მღვიმის სიღრმისაკენ, ისე მის მარცხენა ნაწილში. არსებობს რეალური საშიშროება ქერის ჩამოწოლისა.

გათხრების შედეგად გაიკვია, რომ მღვიმეში ექვსი ფენაა (შურფამდე), რომელთა თანამიმდევრობა ასეთია:

1) ღორღნარი, კირქვის საშუალო და მსხვილი ლოდების ჩანართებით, ძლიერ სუსტად შევსებული მოთეთრო-მონაცრისფრო მტვრადქცეული თიხნარით.

2) ღია მოყავისფრო ფხვიერი თიხნარი, საშუალო ზომის კირქვის ბრტყელი ნატეხების შემავსებლით. ალაგ-ალაგ გვხვდება კირქვის დიდი ნატეხებიც. შეიცავს ზედაპალეოლითური (?) ხანის მცირე მასალას.

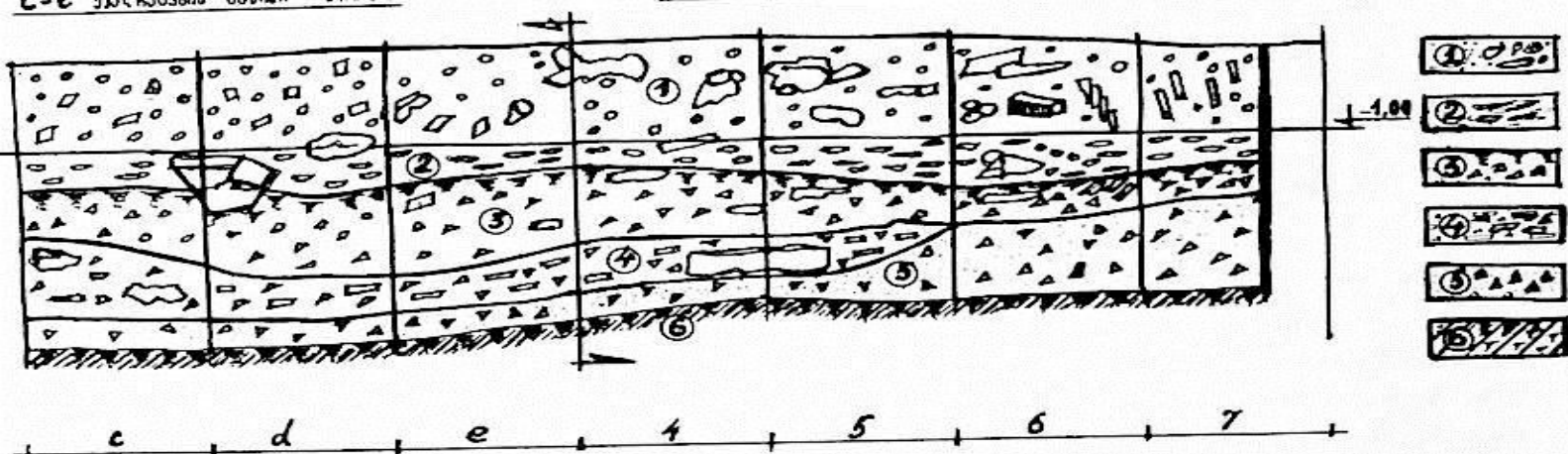
3) მუქი მოყავისფრო წებოვანი თიხნარი, ღორღის და საშუალო ზომის კირქვის ნატეხების ჩანართებით. I მუსტიეური ფენა.

4) ღია მოყავისფრო თიხნარი, საშუალო ზომის კირქვის ნატეხების და ღორღის შემავსებლით. ძლიერ შემკვრივებული. II მუსტიეური ფენა.

5) ღორღნარი, კირქვიერი მოთეთრო-მოყავისფრო ქვიშით შევსებული, შლადი. სტერილური.

C-E კვადრატის განივი კვეთი

4-7 კვადრატებზე მკაფიო კვეთი



სურ. 6. შვალეთის მღვიმე. e — I კვადრატების განივი და 4—7 კვადრატების გრძივი კვეთი:
1. ღორღნარი, საშუალო და მსხვილი ლოდების ჩანართებით შევსებული მოთეთრო-მონაცრისფრო ფხვიერი თიხნარით;

2. ღია მოყავისფრო ფხვიერი თიხნარი, საშუალო ზომის კირქვის ნატეხების ჩანართებით. ალაგ-ალაგ გვხვდება კირქვის დიდი ზომის ლოდები. ზედაპალეოლითური (?);

3. მუქი მოყავისფრო წებოვანი თიხნარი, ღორღისა და საშუალო ზომის კირქვის ნატეხებით შემკვრივებული. I მუსტიეური ფენა;

4. ღია მოყავისფრო თიხნარი, საშუალო ზომის კირქვის ნატეხებით და ღორღის შემავსებლით. ძლიერ შემკვრივებული. II მუსტიეური ფენა;


5. ღორღნარი, მოთეთრო-მონაცრისფრო, კირქვიერი ქვიშით შევსებული. შლადი. სტერილური;

6. ღია მოყავისფრო-მონაცრისფრო თიხნარი, ღორღის შემავსებლით. შლადი. სტერილური.

6) ღია მოყავისფრო-მონაცრისფრო თიხნარი, ღორღის შემავსებლით. სტერილური. ფენა გრძელდება (სურ. 6).

მღვიმის შესასვლელთან გაკეთებულ შურფში კიდევ სამი ფენა შეინიშნება: ნიყარების შეცემენტებული ქვარგვალეები, მარგანეცის დამრგვალებული კენჭები და მდინარეული წარმოშობის ქვარგვალეები. ყველა ფენაში აქა-იქ ჩართულია კირქვის საშუალო და დიდი ზომის ნატეხები. სამივე სტერილურია არქეოლოგიური თვალსაზრისით.

შვალეთის მღვიმე უაღრესად ღარიბია არქეოლოგიური და პალეონტოლოგიური მასალით. ჩვენი გათხრების დროს სულ ზედა, მეზოლითური თუ ზედაპალეოლითის დასასრულის, ფენაში აღმოჩნდა მოყავისფრო კაყის ორი ლამელა (სურ. 71-2). ამავე ფენაში აღმოჩენილია ძვლის ნივთი, რომელსაც სიგრძეზე მოუყვება ღარი კაყის მიკროიარაღების ჩასამაგრებლად (სურ. 73). ეს ნივთი მუსტიურ ფენებიდან მომდინარეობს.



სურ. 7. შვალეთის მღვიმე. მეზოლითური (?) და მუსტიური ფენების მასალა.

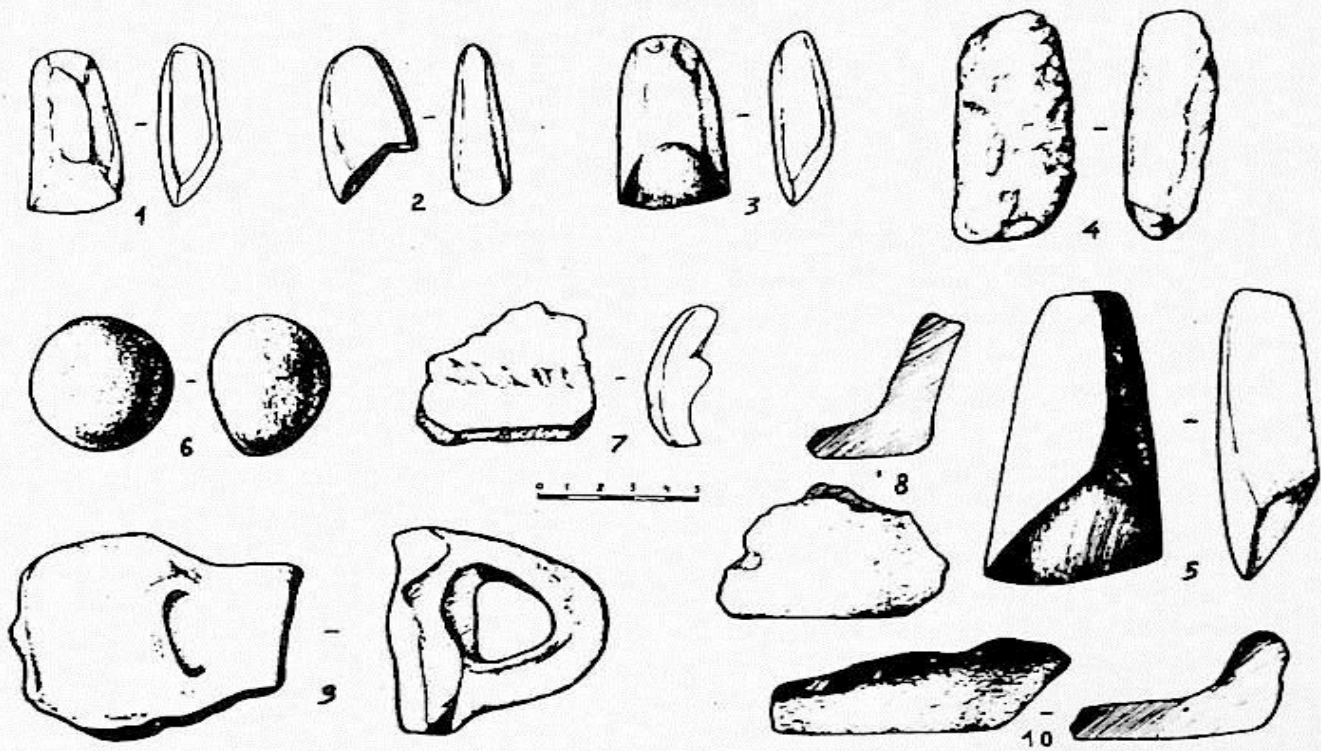
რე რამდენიმე ანატეცთან ერთად აღმოგვცა შვალეთის მღვიმის „გამთხრელმა“ სიმონ ხითარიშვილმა. მღვიმეში, როგორც ზემოთაც აღვნიშნეთ, უაღრესად მცირე რაოდენობითაა ქვის მასალა. ჩვენ მიერ მოპოვებულია 14 ნივთი, 8 ნივთი აღმოგვცა ს. ხითარიშვილმა. ამგვარად, მღვიმეში სულ აღმოჩნდა 22 ც. ქვის ნივთი. ქვის ნაწარმის უმრავლესობას შეადგენს ლევალუაზური ანატეცები (სურ. 7, 8, 10—14), რომელთა ნაწილი რეტუშირებულია. იარაღებიდან აღსანიშნავია ამოზნექილი მარტივი სახოკი და ამოღარულ-დაკბილული ანატეც-ლამელები.

შვალეთის მღვიმის ფაუნას სწავლობს პალეონტოლოგი ა. ვეკუა. ს. ხითარიშვილის მიერ გადაცემული მასალები წარმოდგენილია კურდღლის, კვერნის, მგლის, მელიის, ტყის კატის, კეთილშობილი ირმის, ცხვრის (?), ძროხის (?) და გარეული ვირის (?) ფრაგმენტირებული ძვლებით. მონაცემები წინასწარულია და დაზუსტებას მოითხოვს, განსაკუთრებით სამი უკანასკნელი სახეობა. გარდა ამისა, გაურკვეველია რომელი ფენიდან მომდინარეობს ამა თუ იმ ცხოველის ძვლები. რაც შეეხება ჩვენ მიერ 1981 წ. მოპოვებულ ფაუნისტურ ნაშთებს, იგი ჯერჯერობით შესწავლილი არ არის.

მასალის სიმცირის გამო ძნელია კონკრეტული მსჯელობა ძვლის ასაკზე, ზოგადად კი შეიძლება ითქვას, რომ იგი მუსტიეს ეპოქას, შესაძლებელია მის პირველ ნახევარს განეკუთვნება. მასალის სიმცირიდანვე გამომდინარეობს დასკვნა, რომ მღვიმე წარმოადგენდა პირველყოფილ მონადირეთა დროებით თავშესაფარს, ბანაკს და არა ნამოსახლარს.

შვალეთის მღვიმეში მუშაობის პარალელურად ექსპედიციის ერთი რაზმი (ხელმძღვანელი თენგიზ მეშველიანი) სტრატეგრაფიის დაზუსტების მიზნით სამუშაოებს აწარმოებდა ზედაპალეოლითური ხანის მრავალფენიან ნამოსახლარ ძუძუანის მღვიმეში. ძველი განათხარი ფართობის⁷ გასუფთავებას და ახალი განივი კრილის გაკეთებას ექსპედიციამ საკმაოდ დიდი დრო (25 დღეზე მეტი) მოანდომა, რაც ძეგლის მნიშვნელოვანი დაზიანებით იყო გამოწვეული (განათხარ ფართობზე სოფლის ბავშვებს წყალი ჰქონდათ მიგდებული და საცურაო აუზად გადაქცეული). ახლად გაკეთებული კრილიდან აღებულია ნიმუშები პალინოლოგიური ანალიზებისათვის.

1980 წ. ყვირილის აუზის არქეოლოგიურმა ექსპედიციამ გააგრძელა გათხრითი დაზვერვები კერულის ხეობაში მდებარე „კერულის ეხში“ (რაზმის უფროსი გ. ჯავახიშვილი). ეხი მდებარეობს გვარჯილას კლდის და ორთვალა კლდის მღვიმეებს შორის. კერულის ხეობის მარჯვენა ნაპირზე. 1979 წ. დაწყებული საძიებო თხრილი 1980



სურ. 8. კერულის ეხში მოპოვებული მასალა.

წელსაც ვერ დავიყვანეთ კლდოვან იატაკამდე. საძიებო თხრილში ჯერჯერობით ერთი — ენეოლით-ადრეული ბრინჯაოს ხანის (?) ფენაა ფიქსირებული. ფენაში აღმოჩნდა დასავლეთ საქართველოს მღვიმური ძეგლებისათვის დამახასიათებელი კერამიკული ნაწარმი სხვადასხვა მოყვანილობისა და ზომის ჭურჭლების ნატეხების სახით. არქაული მოყვანილობის ხელსაფქვავეები, გახეხილ-გაპრიალებული ქვის სატეხისებური იარაღი, სამაჯურის ფრაგმენტები, კაეისგან დამზადებული საფხეკები. დანისებური ლამელები და სხვადასხვა ცხოველთა ფრაგმენტოვებული ძვლები (სურ. 8).

⁷ ძუძუანის მღვიმის მდებარეობისა და მასში წარმოებული სამუშაოების შესახებ იხილეთ დ. თუშაბრამიშვილის ყვირილის ხეობის არქეოლოგიური ექსპედიციების 1966 — 1975 წლების მუშაობის შედეგები. საქართველოს სახ. მუზეუმის არქეოლოგიური ექსპედიციები, I-V, თბ., 1969, 1971, 1974 წწ. 1975, 1977 წწ.

1980—1981 წლებში ექსპედიციამ ხელახლა მოიხილა კიათურის რ-ნის სოფ. კაცხის ტერიტორიაზე მდებარე ძეგლები: საქორია, სარბები და ორბალი I და II. მოპოვებულ ქვის ნაწარმს შორის აღსანიშნავია დისკოიდალური და ერთფუძიანი არალევალუაზური ნუკლეუსები მთელი სერიების სახით, აგრეთვე ტიპური ლევალუაზური ნაწარმი. მრავლადაა სხვადასხვა ტიპის სახოკები, გაფორმებული მასიურ ანატკეცებზე, ლევალუაზური წვეტანები და კლექტონური ანატკეცები ანკოშით.

1980 წ. ექსპედიციამ დაზვერა კიათურის რ-ნის სოფ. ბერეთისას ტერიტორიაზე მდებარე მღვიმე „პირლია კლდე“, მაგრამ იგი კულტურულ ფენებს არ შეიცავს, დაღმავალი და ნესტიანია. დაზვერეთ აგრეთვე სოფ. ვაჭევის (კიათურის რ-ნი) ვარხმელის ხეობის მღვიმეები და საჩხერის რ-ნის სოფ. სარეკის ტერიტორია პალეოლითური ხანის ძეგლების გამოვლენის მიზნით.

Д.М.ТУШАБРАМИШВИЛИ, Г.И.ДЖАВАХИШВИЛИ, Н.Д. ТУШАБРАМИШВИЛИ.

ОТЧЕТ РАБОТ КВИРИЛЬСКОЙ АРХЕОЛОГИЧЕСКОЙ ЭКСПЕДИЦИИ ЗА 1980—1981 ГГ.

Резюме

В 1980—1981 гг. Квирильская экспедиция работала в основном в пещере «Ортвала-кзде»; а также в гроте «Черулас эхи» (в 1980 г.) и в пещерах «Дзудзуана» и «Швалиети» (в 1981 г.). В «Ортвала-кзде» раскопаны кв. СС 6—10 до скального основания и СС 11—14, до среднего горизонта 6-го палеолитического слоя (см. план и разрез, рис. 1 и 2), что позволило внести корректив в определение принадлежности 2-го и 3-го литологических слоев и отнести их к мезолиту — верхнему палеолиту, а не к мустье. В поперечном разрезе начала кв. кв. d.d. 6—10 и 11—14 зафиксировано 8 литологических слоев, из коих слои 2,3 содержат материалы мезолита — верхнего палеолита, а 4—7-мустье (рис. 3). Общая картина количественного распределения материала по слоям в «Ортвала-кзде» дана в табл. 1. Из слоев наибольшим богатством выделяется 6-ой литологический — V культурный слой; в нем найдено 6823 каменных предмета, из коих 54,2% — отходы производства, 29,1% — орудия (рис. 4). Типологический состав орудий и техника их обработки показательны для типичного мустье. «Ортвала-кзде» предварительно следует датировать в пределах среднего и позднего мустье.

Работы в сильно потревоженной пещере «Швалиети» (рис. 6) имели защитный характер и дали весьма скудный археологический и палеонтологический материал (рис. 7), позволяющий предположить, что этот памятник представлял собой временное убежище охотников в первой половине мустьерской эпохи. В пещере «Дзудзуана» работы ограничились расчисткой старого раскопа и обновлением поперечного разреза.

მ. მენაბდე, თ. კილურაძე

ქვემო ქართლის არქეოლოგიური ექსპედიციის 1980—1981
წლების მუშაოების შედეგები

(ტაბ. I—IV)

ქვემო ქართლის არქეოლოგიური ექსპედიცია საანგარიშო წლებში მარნეულის რაიონში მუშაობდა¹ — აგრძელებდა გათხრებს სოფ. სიონში და ადრესამიწათმოქმედო ნამოსახლარ ხრამის დიდ გორაზე², აგრეთვე აწარმოებდა ზედაპირულ დაზვერვებს მდინარეების ხრამისა და დებედას ქვედა წელში.

ხრამის დიდ გორაზე ექსპედიციის მუშაობის მიზანი იყო სრული სტრატეგრაფიული სურათის მიღება და ძეგლის ქვედა სააშენებლო კორიზონტების შედარებით დიდ ფართობზე გამოვლენა. საანგარიშო წლებში აქ გავაგრძელეთ 1972—1973 წლებში დაწყებული HB კვადრატის³ გათხრა, რათა ერთ დონეზე დაგვეყვანა მთელი გასათხრელი ფართობი. ვმუშაობდით აგრეთვე HC კვადრატის დასავლეთ ნაწილში.


ადრე გათხრილი ზედა ფენის ნაგებობების ნაშთების აღების შემდეგ გამოჩნდა, რომ HB კვადრატის მთელი ჩრდილო-აღმოსავლეთი მეოთხედი ნაცრიან ფენას ეკავა, სადაც ქვედა კორიზონტების ნაგებობების კვალი არ ჩანდა. უნდა აღინიშნოს, რომ სწორედ HB კვადრატის ჩრდილო-აღმოსავლეთ ნაწილში არსებული № 17 ნაგებობის ქვეშ მდებარე ნაცრიან ფენაში ღრმად ჩაჭრილი, ფეოდალური პერიოდის ხაროს მახლობლად (რომლის მოხაზულობა ამ დროისათვის კიდევ შეინიშნებოდა) აღმოჩნდა სპილენძის ფირფიტოვანი ნივთის ფრაგმენტი. ნივთი მდებარეობდა 4,14 მ დონეზე, HB — 49 კვადრატში. აღმოჩენის ვითარების მიხედვით საეჭვო ხდება ამ ნივთის მიკუთვნება ადრესამიწათმოქმედო ფენისადმი, რადგანაც აღნიშნული ხაროს ძირი ჩადიოდა 4,50 მ დონემდე; თუმცა იგივე აღმოჩენის სიღრმის გათვალისწინებით შეჩადიებელი იყო გვევარაუდა მისი მიკუთვნება ადრესამიწათმოქმედო პერიოდისადმი, რომ რამდენიმე ფაქტი არ ეწინააღმდეგებოდეს ამ უკანასკნელ მოსაზრებას. ჯერ ერ-

¹ ექსპედიცია 1980 წელს ველზე მუშაობდა 7 აგვისტოდან 6 ნოემბრამდე. ექსპედიციაში მონაწილეობდნენ: თ. კილურაძე (ექსპედიციის ხელმძღვანელი), მ. მენაბდე (უფრ. მეცნიერ-თანამშრომელი), ლ. ყორყიყაშვილი (უმცრ. მეცნ. თანამშრომელი), ბ. ბენაშვილი (მოწვეული უმცრ. მეცნიერ-თანამშრომელი), რ. გზირიშვილი (მოწვეული ლაბორანტი) და ბ. ინაშვილი (მოწვეული არქიტექტორი). 1981 წელს ექსპედიცია ველზე მუშაობდა 1 აგვისტოდან 25 ოქტომბრამდე. მონაწილეობდნენ: თ. კილურაძე (ექსპედ. ხელმძღვანელი), მ. მენაბდე, გ. ჯავახიშვილი (უფრ. მეცნიერ-თანამშრომლები), რ. გზირიშვილი (მოწვეული უმცრ. მეცნ. თანამშრომელი), ს. ნუცუბიძე (მოწვეული ლაბორანტი) და მ. დილბარიანი (მოწვეული არქიტექტორი). ექსპედიციას მომსახურებას უწევდა მარნეულის აკ — 2664-ის მანქანა (მძღოლი გ. მარქაროვი).

² წინა წლებში ჩატარებულ სამუშაოთა შესახებ იხ. საქართველოს სახელმწიფო მუზეუმის არქეოლოგიური ექსპედიციები, IV—VII.

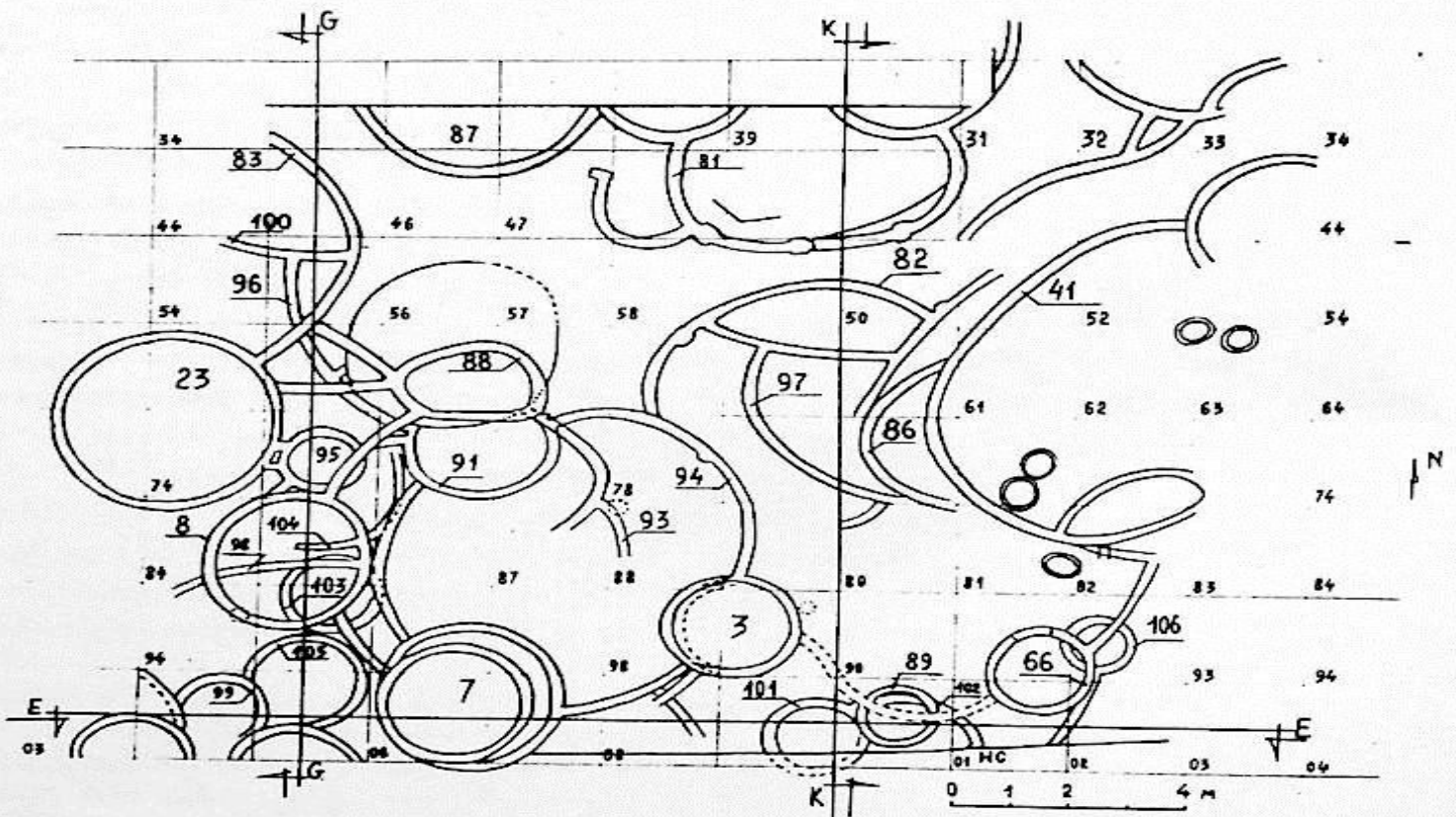
³ აქაც და შემდეგაც ტექსტში HB კვადრატად იგულისხმება ამ კვადრატის ის ნაწილი, რომელიც 1973 წელს ითხრებოდა. იხ. ლ. დლონტი, ა. ჯავახიშვილი, თ. კილურაძე, ქვემო ქართლის ..., საქ. სახ. მუზეუმის არქეოლოგიური ექსპედიციები, IV, თბ., 1975.

3. საქ. სახ. მუზეუმის არქ. ექსპედიციები, VIII



თი, იქვე მახლობლად HB — 50 კვადრატში, 4,40 მ დონეზე აღმოჩნდა ჰემატიტის ლახტისთვის ფრაგმენტი — სიგრძივ გახეთქილი ნახევარი. სავარაუდოა, რომ იგი შომდინარეობდეს ადრებრინჯაოს ხანის განადგურებული სამარხიდან. აქ ამ პერიოდის რაღაც სამარხის არსებობაზე მიუთითებს შავპრიალა ვარდისფერსარჩულიანი კურკლის ფრაგმენტების აღმოჩენა HB კვადრატის მთელ აღმოსავლეთ ნახევარში, სხვა-დასხვა სიღრმეზე, ხშირად — 4,40 — 4,50 მ დონეებზე. ოღონდ გაუგებარი რჩება, რას უნდა გამოეწვია ასე ღრმად (მიწის ზედაპირიდან 2,5 მ და უფრო მეტ სიღრმეზე) მდებარე, ალბათ კატაკომბური სამარხის (რადგანაც დასახელებული ნივთების დიდი ნაწილი ადრესამიწათმოქმედო ნაგებობების ქვეშ მდებარე ფენებშია ნაპოვნი) განადგურება. ფეოდალური დროის ხაროს კედლები თავიდანვე კარგად შემოიხაზა და ძირამდე გაიწმინდა, ისე რომ ყველა დასახელებული ნივთი ხაროს კედელს გარეთაა ნაპოვნი. ერთადერთი რაც შეიძლება ვივარაუდოთ — სამარხის დანგრევის შემდეგ მისი ნაშთები რბილ, ნაცრიან ფენაში დიდ ფართობზე გაიფანტა მღრღნელების მოქმედების შედეგად. ამდენად, ლითონის ნივთის მიკუთვნება ამავე სამარხისადმი უფრო დასაშვებია, ვიდრე მისი მიკუთვნება ადრესამიწათმოქმედო ფენისადმი.

ნაცროვანი ფენის აღების შემდეგ დაახლოებით 4.30 — 4,50 მ დონეზე გამოჩნდა ქვედა დონის ნაგებობათა ნაშთები. HC და HB კვადრატების მიჯნაზე, ჩრდილოეთ ნა-



სურ. 1. ხრამის დიდი გორა. 1980—1981 წწ. ათხრილი ფართობის გენგეგმა.

წილში, 1979 წელს გამოჩენილი № 16 კედლის გაგრძელებაზე გამოიკვეთა მასზე მიდგმული და მასთან დაკავშირებული № 81 კედელი, რომელიც მდებარეობდა HB — 38, 39, 30, 48, 49, 40, 58, 59, 50 კვადრატებში და მცირედ შედიოდა HC — 41 კვადრატში (სურ. 1, ტაბ. I). ამ კედელს სამ ადგილას კარგად გამოყვანილი პილონი ჰქონდა, ორი „კუთხეებში“, ერთი კი ცენტრალურ ნაწილში — შესასვლელი კარის ცალ მხარეს. ეს კედელი მეორე მხრივ უკავშირდება № 85 ნაგებობის მცირე კე-

დელს, რომელიც ძირითადად გაუთხრელ ფართობში ექცევა (სურ. 1, ტაბ. I). № 81 კედელი გაიწმინდა 4,50 — 5,30 მ დონეებს (ნიშნულებს) შორის. № 85 კედელი 4,45 მ-დან ასევე — 5,30 მ დონემდე ჩადის. სავარაუდოა, რომ № 81 კედელი ზღუდავს „ეზოს“ № 76 და № 85 ნაგებობებს შორის, მსგავსად № 41 კედლისა.

№ 81 კედლის სისქეა საშუალოდ 24 სმ. ნაგებობის (თუ ეზოს) სიგრძეა 4,50 მ, სივანე — 3,06 მ. № 81 კედელს დასავლეთის მხრიდან მიდგმული ჰქონდა ნალისებური პოყვანილობის მინაშენი (სურ. 1, ტაბ. I).

№ 81 სათავსოს ქვეშ, მის სამხრეთ-აღმოსავლეთ ნაწილში — 5,30 — 5,76 მ დონეებზე გამოჩნდა ქვედა სააშენებლო ჰორიზონტის რაღაც კედლის ფრაგმენტი. ასევე კედლის სავარაუდო ფრაგმენტი იხაზება ამავე სათავსოს SW ნაწილში დაახლოებით — 5,60 მ დონეზე.

№ 85 კედელს დასავლეთი მხრიდან ედგმის № 87 ნაგებობა (HB — 35, 36, 37, 46, 47 კვადრატებში), რომლის დიდი ნაწილიც შედის გაუთხრელ ფართობში. ამ ნაგებობის უდ. დიამეტრია 3,8 მ, კედლის უდ. სისქეა 28 სმ. მისი დონეებია — 4,30 — 5,02 მ.

ამ კედლებისაგან დასავლეთით მდებარეობს დიდი ეზოს მომზლუდავი კედელი — № 83, რომლის „დიამეტრი“ 5 მეტრს უდრის (HB — 34, 35, 45, 55, 64, 65 კვადრატებში). ეს კედელი შერჩენილი იყო — 4,10 მ სიმაღლეზე, ძირი ჩადიოდა 4,70 მ დონემდე. ეს კედელი სამხრეთი ბოლოთი უკავშირდება № 23 ნაგებობას, ჩრდილოეთი ბოლო კი შედის ჯერჯერობით გაუთხრელ ფართობში.

№ 83 კედელი მოკლე, თითქმის სწორხაზოვანი ტიხრით უკავშირდება HB — 66, 67 კვადრატებში მდებარე № 88 ნაგებობას (დონე — 3,65 — 4,30 მ). ეს ნაგებობა დასავლეთი მხრიდან ასევე სწორხაზოვანი ტიხრით იყო დაკავშირებული № 23 ნაგებობის ერთ-ერთ ზედა დონესთან. № 88 ნაგებობა მორკალული ტიხრით დაკავშირებული იყო აგრეთვე № 8 ნაგებობასთან. № 8 ნაგებობა ასეთივე მორკალული ტიხრით უკავშირდებოდა № 7 ნაგებობის ზედა დონეს.

№ 88 კედელს სამხრეთ-აღმოსავლეთი მხრიდან ებჯინებოდა № 92 კედელი, რომელიც მდებარეობდა 3,90 — 4,40 მ დონეზე. ამ კედელთან იყო დაკავშირებული მეორე კედლის (№ 93) ფრაგმენტი, რომელიც ზუსტად იმავე დონეზე მდებარეობდა HB — 87,88 კვადრატებში.

№ 88 სათავსოსა და მასთან დაკავშირებული კედლების — ტიხრების აღების შემდეგ გამოჩნდა მათ ქვეშ მდებარე № 91 ნაგებობა, რომელიც № 88 ნაგებობის ქვეშ მდებარე მიწურისა თუ ორმოს მიერ იყო გადაჭრილი. № 91 ნაგებობა მდებარეობს HB — 76, 77 კვადრატებში. მისი ზედაპირი ყველაზე მაღლა შერჩენილი იყო — 4,0 მ-ზე, ძირი კი ჩადიოდა — 5,20 მ-მდე. ამ ნაგებობას ჩრდილო-დასავლეთი მხრიდან მოდგმული ჰქონდა მასიური მორკალული კედელი № 96 (HB — 55, 65, 75, 76 კვადრატებში, — 4,58 — 5,08 მ დონეებზე), რომელიც შედიოდა № 83 კედლის ქვეშ და ჩრდილოეთი ბოლოთი უკავშირდებოდა ჯერ ბოლომდე გაუთხრელ № 100 კედელს (HB — 54, 55 კვადრატებში, — 4,70 — 5,16 მ დონეებზე). მოზრდილი ორმოსა თუ მიწურის მიერ იყო გადაჭრილი № 91 ნაგებობის ჩრდილოეთი ნაწილის გარდა, აგრეთვე № 96 კედელთან დაკავშირებული რაღაც კედელი. ეს „მიწური“ მდებარეობდა HB — 55, 56, 57, 65, 66, 67 კვადრატებში, მისი ძირი ჩადიოდა — 5,68 მ დონემდე. „მიწურის“ შევსებაში მხოლოდ ადრესამიწათმოქმედო ხანის მასალა ჩნდებოდა. მისი მიკუთვნება ადრეული ფენისადმი ეჭვს არ უნდა იწვევდეს — მის თავზე ადრესამიწათმოქმედო ხანის რამდენიმე კედელი გადადიოდა.

№ 91 ნაგებობას ორგან ჰქონდა შესასვლელი; პირველი, უფრო ადრეული — აღმოსავლეთის მხრიდან, — ზევითკენ შევიწროვებული, ქვევით გაგანიერებული თა-

ლისებური შესაძრომია. „შესასვლელის“ უდიდესი სიგანე 60 სმ-ია, სიმაღლე — 51 სმ. შესასვლელის ძირი მდებარეობს — 5,20 მეტრ დონეზე, ე.ი. ნაგებობის ძირის დონეზე. ამ შესასვლელის გაუქმების შემდეგ იმავე შენობაში უფრო მაღალ დონეზე მეორე შესასვლელი გაუჭრიათ. ოღონდ სამხრეთის მხრიდან. ეს შესასვლელი სწორკუთხედის მოყვანილობისაა, ქვედა ნაწილში ოდნავ მომრგვალებული კუთხეებით. მისი სიგანე 70 სმ-ზე ცოტა მეტია. ამ შესასვლელის ძირის დონეა 4,86 მ (იხ. ტაბ. II).

№ 91 ნაგებობა მოკლე ტიხრით უკავშირდება მისგან დასავლეთით, HB-75 კვადრატში მდებარე მცირე ზომის (დიამეტრი 1,15 მ) წრიულ ნაგებობას — № 95-ს. დონეებია — 4,26 — 5,30 მ. ეს უკანასკნელი O-W ხაზზე მიმართული ორი პატარა ტიხრით უკავშირდება № 23 ნაგებობას. № 23 ნაგებობა საკმაოდ ღრმად ჩადიოდა. მისი ძირი მდებარეობს 5,28 მ დონეზე, პირი კი — 3,67 მ-ზე (და უფრო მაღლაც იყო შერჩენილი). ისე რომ, ამ ნაგებობის შერჩენილი სიმაღლე 1,5 მ-ზე მეტია. იგი, როგორც ჩანს, რამდენიმე საამშენებლო (სამი თუ არა, ორი — აშკარად) პერიოდში არსებობდა. აღსანიშნავია, რომ ამ ნაგებობას ერთ-ერთი შესასვლელი ჩრდილოეთის მხრიდან ჰქონია.

№ 91 ნაგებობა მოზრდილი მორკალული კედლის (№ 94) საშუალებით უკავშირდება № 3 ნაგებობის სულ ქვედა დონეს (№ 94 კედელს შუა ნაწილში კარგად გამოყვანილი პილონი აქვს). № 3 ნაგებობა დაკავშირებულია № 7 ნაგებობასთან (ქვედა დონე); ეს უკანასკნელი კი ასევე მოზრდილი, მორკალული ტიხრით უერთდება № 91 ნაგებობას; ისე, რომ იკვრება ერთიანი კომპლექსი — წრიული მოხაზულობის დიდი ეზო, რომელშიც ჩართულია № 3, № 7 და № 91 ნაგებობები. № 91 ნაგებობის სხვადასხვა დონის ორივე შესასვლელი ეზოს მხარეს იყო მიმართული.

განახლებისა და გადაშენების, ან ერთიდაიგივე ადგილას დაახლოებით ერთი ზომის ნაგებობების სხვადასხვა პორიზონტებში მშენებლობა საკმაოდ ხშირად გვხვდება. მაგრამ განსაკუთრებით კარგად ჩანდა ეს № 7 ნაგებობის მაგალითზე, სადაც სამი გადაშენების კვალი შეინიშნებოდა — უფრო სწორად, სამი სხვადასხვა შენობა იყო დაშენებული ერთმანეთზე. მათი დონეებია: 1. 3,96 — 4,18 მ, 2. 4,08 — 4,36, 3. 4,36 — 5,35 მ.

№ 3 და № 91 ნაგებობების დამაკავშირებელ № 94 კედელს ჩრდილოეთის მხრიდან მოზრდილი, № 82 კედელი ებჯინება (HB — 58, 59, 50 კვადრატებში — 4,10 — 4,90 მ დონეზე მდგარი), რომელთა ურთიერთდამოკიდებულება ჯერჯერობით ნათელი არ არის.

№ 7 და № 91 კედლების შემაერთებელ კედელს დასავლეთიდან ემიჯნებოდა რაღაც კედლის ფრაგმენტი, რომელიც № 8 ნაგებობაზე დაბლა მდებარეობდა და № 103 ნაგებობის თავზე გადადიოდა. № 103 ნაგებობა № 7 და № 91 ნაგებობების შემაერთებელი ტიხრის ქვეშ შედიოდა. იგი მდებარეობს HB — 85, 86, 95, 96 კვადრატებში — 5,10 — 5,77 მ დონეზე. ამ ნაგებობის დიამეტრია 1,5 მ. მისგან სამხრეთ-დასავლეთით, HB — 04, 05, 94, 95 კვადრატებში გაითხარა № 105 ნაგებობა, რომელიც შერჩენილი იყო 5,39 — 5,70 მ დონეებზე. მისი მცირე ნაწილია გაუთხრელი, რომელიც ექცევა № 99 ნაგებობის ქვეშ. არც ეს უკანასკნელია ბოლომდე გათხრილი. № 99 ნაგებობის დონეებია — 4,67 — 4,97 მ; მასა და № 105 ნაგებობას შორის მდებარეობდა 30 სმ-ზე მეტი სისქის ნაცრიანი ფენა. № 103 და № 105 ნაგებობების დონეზე, მათგან ჩრდილოეთით, HB — 76, 85, 86 კვადრატებში გამოიკვეთა რაღაც კედლის (№ 104) ფრაგმენტი.

HB კვადრატის SO კუთხეში, HB — 00 კვადრატში გაითხარა მცირე ზომის წრიული შენობა — № 89. იგი შერჩენილი იყო 4,30 — 4,87 მ დონეზე. ამ ნაგებობის

აღების შემდეგ, საკმაოდ ღრმად, გამოიკვეთა ერთი წრიული ნაგებობა (№ 101) და მასთან დაკავშირებული მორკალული კედელი (№ 102). მათი ზედაპირი მოდის 5,33 მ დონეზე, ძირი კი ჩადის — 5,78 მ დონეზე. ეს № 101 ნაგებობა და მასთან დაკავშირებული ტიხარი, № 103 და № 105 ნაგებობების მსგავსად, ხრამის დიდ გორაზე გათხრილი ერთ-ერთი ყველაზე ადრეული შენობებია. მათზე უფრო ღრმად ჯერჯერობით მხოლოდ ორი ნაგებობის — № 71-ის (HC — 91, 92 კვადრატებში) და № 97-ის (HB — 69, 79, 70 კვ-ებში) ძირი ჩადის — 6,30 მ დონემდე, თუმცა ეს შენობები მათზე მაღალზეა გადარჩენილი, შესაბამისად — 4,89 და 4,92 მ დონეებზე.

№ 71 ნაგებობის თავზე მდებარეობდა № 66 ნაგებობა, რომელიც მდებარეობს HC — 01, 02, 91, 92 კვადრატებში — 3,98 — 4,85/5,00 მ დონეებზე. № 66 ნაგებობის შიდა დიამეტრია 1,5 მეტრი. ამ ნაგებობას შესასვლელი გაჭრილი ჰქონდა NW მხრიდან. ეს ნაგებობა თითქოს დაკავშირებული ჩანს № 41 კედლის ქვედა დონესთან. № 41 კედელი ქვედა დონეზე გაგრძელდა NO მიმართულებით და შეუერთდა № 45 ნაგებობისა და მის ქვეშ მდებარე № 61 ნაგებობის კედლებს — ისე რომ, ქვედა დონეზე იგი ბევრად უფრო გრძელია და დიდ ფართობს ზღუდავს, ვიდრე ზედა დონეებზე იყო. № 41 კედლის ძირი ჩადის 4,65 მ დონემდე. მის ქვეშ შედის № 86 კედელი, რომელიც W ნაწილში — 4,38 დონემდეა შერჩენილი, ძირი კი ჩადის 4,92 მ დონემდე. ამ ნაგებობის ქვეშ შედის ზემოაღნიშნული № 97 კედელი.

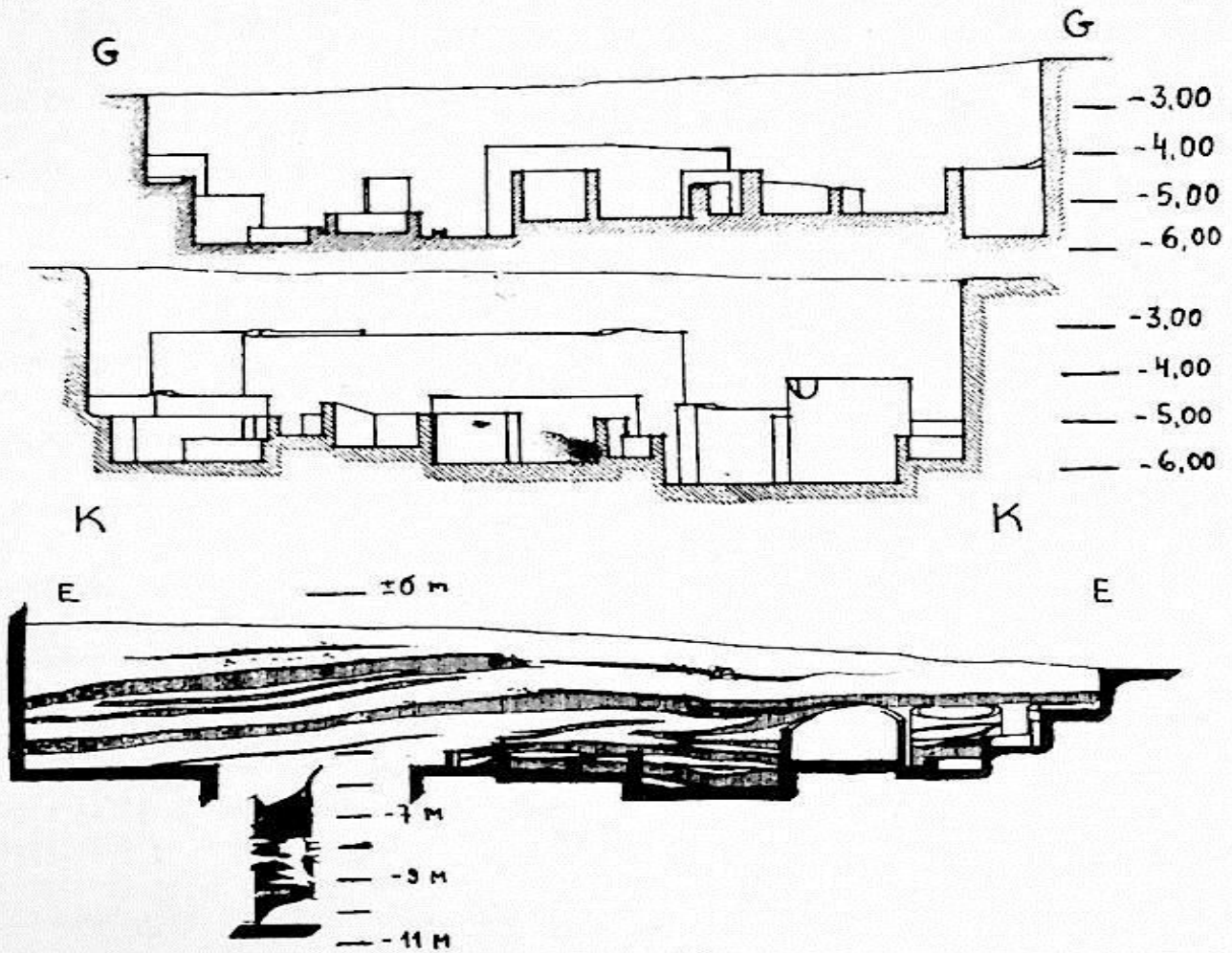
HC კვადრატის ცენტრალურ ნაწილში ზედა დონეების რამდენიმე კედელი ავიღეთ. მცირედ ჩავლრმავდით № 41 კედლის „ეზოში“. საანგარიშო წლებში გათხრილი 5 ე.წ. კერიდან, 4 სწორედ ამ ფართობზე იქნა გამოვლენილი. ორი მათგანი მდებარეობდა ეზოს SW ნაწილში. ორივე კერის შერჩენილი. პირი ერთ დონეზე — 4,30 მ-ზე მდებარეობდა. ერთი მათგანი, № 84 პირდაპირ კედელზე იყო მიდგმული. მისი დიამეტრია 45—48 სმ. ძირი ჩადის 4,60 მ დონეზე. ეს კერა მდებარეობდა № 80 კერის ქვეშ, გამოჩნდა მისი ძირის გაწმენდისა და აღების შემდეგ. კერის კედლის სისქეა 2 სმ. ამ კერაში აღმოჩნდა ერთი საინტერესო ნივთი — ქვის კვერთხისთავის ნამზადი, რომელიც ფორმით ძველზე ფართოდ გავრცელებული ირმის რქის „უროსებური“ მოყვანილობის კვერთხისთავებს ემსგავსება — მასაც ორივე ბოლო მართი კუთხით აქვს წაკვეთილი, მთლიანად გახეხილი და მოგლუვებულია. სატარე ნახვრეტი ბოლომდე არ არის მიყვანილი — გახვრეტა ორი მხრიდანაა დაწყებული.

კერაში აღმოჩნდა ირმის რქის იარაღის ფრაგმენტები, აგრეთვე თიხის ქურჭლის ფრაგმენტები, კაყისა და ობსიდიანის ნაწარმი. მის გვერდით მდებარე № 85 კერა ფაქტიურად უმასალო გამოდგა — აქ ფხვიერ მიწაში ჩნდებოდა თიხის უფორმო გუნდები და ნახშირის ფრაგმენტები. ერთმანეთის გვერდით მდებარეობდა № 41 „ეზოს“ NO ნაწილში გამოჩენილი ორი კერა. ერთ მათგანში — № 86-ში აღმოჩნდა ირმის რქის „უროსებური“ კვერთხისთავი და კაყის ანატკეციები. მეორეში — № 87-ში ობსიდიანისა და კაყის რამდენიმე ანატკეცი იყო მხოლოდ. აღსანიშნავია ის გარემოება, რომ ამ ტიპის კერები ქვედა ჰორიზონტებში მეტად იშვიათია — 5,0 მ ნიშნულს ქვემოთ ჯერჯერობით მხოლოდ ერთი კერა გამოვლინდა. იგი მდებარეობდა HC — 81, 82 კვადრატებში. შერჩენილი იყო კერის მხოლოდ ქვედა ნაწილი. კერის (რომელსაც მივეციტ № 88) დიამეტრია 62 სმ; მისი ძირი მოდიოდა 5,30 მ დონეზე. კერაში აღმოჩნდა თიხის ქურჭლის ფრაგმენტები, ობსიდიანის ლამელა ბითუმისებურ მასაში ჩასმული, საქონლის წვივის ძვალი, თევზის ხერხემლის ძალები და კაყის ორი ანატკეცი.

საანგარიშო წლებში ხრამის დიდ გორაზე უნდა დაგვედგინა თუ რა სიღრმეზე ვრცელდებოდა კულტურული ფენები — სად იწყებოდა გრუნტი, რადგანაც 1979 წლის გათხრების დროს HC კვადრატის SW ნაწილში გაჭრილი შურფი, მიუხედავად

იმისა, რომ საგარაუდო გრუნტის დონეს თითქმის ორ მეტრზე ჩასცილდა, ყამირამდე დაყვანილი არ ყოფილა⁴. ამ მიზნით ერთი მხრივ გავაგანიერეთ და სიღრმე მოვუმატეთ HB კვადრატში (86, 87, 88, 96, 97, 98 კვადრატებში) 1972 წელს გათხრილ საძიებო შურფს და მეორე მხრივ გავაგრძელეთ HC კვადრატის SW კუთხეში ჩაღრმავება.

HB კვადრატში გაკრილ შურფში შემდეგი სურათი მივიღეთ: გრუნტი, უფრო ზუსტად სტერილური თიხის ფენა, ისევე, როგორც 1972 წელს დადგინდა, იწყება 5,85 მ დონეზე. ამ თიხის ფენაში ჩაჭრილია ორმო თუ მიწური (შურფის აღმოსავლეთ ნაწილში), რომლის მხოლოდ დასავლეთი ნაწილია ჯერჯერობით გამოჩენილი.



სურ. 2. ზრამის დიდი გორა. კრილები G—G, K—K და E—E.

ნილი, დანარჩენი ნაწილი გაუთხრელია. შურფის ძირზე, რომელიც დღეისათვის 6,55მ დონეზეა დაყვანილი, ამ „მიწურისაგან“ დასავლეთით გრუნტში ჩაჭრილია მასთან დაკავშირებული გრძელი ორმო. ამ ორმოს ძირი ქვებით იყო მოგებული. ამავე შურფის სამხრეთ კედელში გაიწმინდა გრუნტში ჩაჭრილი მცირე ზომის ცილინდრული ორმო — 28 სმ დიამეტრისა და 36 სმ სიმაღლის. ეს ორმო ნაცარ-ნახშირიანი მიწით იყო შევსებული.

⁴ იხ. მ. მენაბდე, თ. კილურაძე, კ. გოცაძე. ქვემო ქართლის არქეოლოგიური ექსპედიციის 1978 — 1979 წლების მუშაობის შედეგები, საქართველოს სახელმწიფო მუზეუმის არქეოლოგიური ექსპედიციები, VII თბ, 1980, გვ. 25.

HC კვადრატის სამხრეთ-დასავლეთ კუთხეში გაჭრილ შურფში კულტურულ ნაშთებიანი ფენა 10,20 მ დონეზე ჩავიდა. როგორც ჩანს, გრუნტი (ყოველ შემთხვევაში სტერილური თიხის ფენა) აქაც საკმაოდ მაღლა მდებარეობს (დაახლოებით 6,5 მ დონეზე) და საქმე გვაქვს გრუნტში ჩაჭრილ დიდ ორმოსთან ან თხრილთან, რომელიც ძალიან ღრმად ჩადის თიხის ფენაში. სავარაუდო თხრილის ნაპირები ძირისაკენ თანდათან ვიწროვდება; ძირი მომრგვალებულია. თხრილს U-სებრი მოყვანილობა ჰქონია და თითქოს მიმართულია SO — NW ხაზზე. ეს თხრილი შევსებულია ნაცროვანი მიწით. თხრილის ზედა ნაწილში შეინიშნება მძლავრი დამწვარი ფენა. თხრილის შევსებაში გვხვდებოდა დიდი რაოდენობით ცხოველის ძვლები და ქვები. მცირერიცხოვანია თიხის ქურჭლის ფრაგმენტები და ობსიდიანი. ნაპოვნია რამდენიმე დამუშავებული ძვლის ნივთის ფრაგმენტიც. ქვებს შორის გვხვდებოდა ხელსაფქვავეების ფრაგმენტები და სასრესი ქვები.

ჯერჯერობით დაბეჯითებით ვერაფერს ვერ ვიტყვით ამ თხრილებისა თუ ორმოების დანიშნულების შესახებ. მათ ზომებზე, ფორმა-მოყვანილობაზე, მიმართულებასა და დანიშნულებაზე პასუხი მომავალმა გათხრებმა უნდა გაგვცეს.

ხრამის დიდ გორაზე, ისევე როგორც წინა წლებში, საანგარიშო წლებშიც მრავალრიცხოვანი და მრავალფეროვანი მასალა აღმოჩენილი. თიხის ქურჭლის ფრაგმენტები შორის მრავლად გვხვდება რელიეფური ორნამენტით შემკული ნაწარმი. ხშირია ნუშისგულისებური და კონუსური დანაძერწები, V-სებრი და წრიული რელიეფები. განსაკუთრებით აღსანიშნავია პირ-გვერდის ერთი ფრაგმენტი — მთელი ყელი და მხრის ნაწილი, რომელიც თითქმის ცილინდრულყელიან პროფილირებულ მცირე ზომის ქურჭელს ეკუთვნის. მას მხარზე შემოუყვება მახვილკუთხოვანი წვერით ზეამვერილი რელიეფური დანაძერწები. თიხის ქურჭლის უმეტესობა უხეშედაპირიანია, მაგრამ გვხვდება გაპრიალებულზედაპირიანი, კარგად გამოწვარი ქურჭლის ფრაგმენტებიც.

ძვლისა (თოხები, საპრიალებლები, სადგისები და სხვა) და ირმის რქის (თოხები, ცულები, კვერთხისთავები და სხვ.) მრავალრიცხოვანი ნაწარმიდან აღსანიშნავია რელიეფური სალტით შემკული რქის თოხი და კვერთხისთავი, ძვლის უხეშად დაკბილული სავარცხლისებური ნივთები — „საბეჭავები“, დანისებური თუ კოვზისებური ნივთები, ბრწყინვალედ ნაკეთები ძვლის „ნემსები“ და ძვლის ერთი მასიური ფიგურული ნივთი — თავგამოყვანილი, ქვედა ნაწილში შესქელებული, რომელიც შეიძლება სტილიზებულ ანდროპომორფულ ქანდაკებას წარმოადგენდეს.

მრავლად გვხვდება ნატკეცი ქვის ნაწარმი — ნუკლეუსები, ანატკეც-ანამტკრევები, ლამელლები თუ მათზე ნაკეთები იარაღები — საჭრისები, საფხეკები, ხოწები, ბურღები, ნამგლის ჩასართები და სხვ.

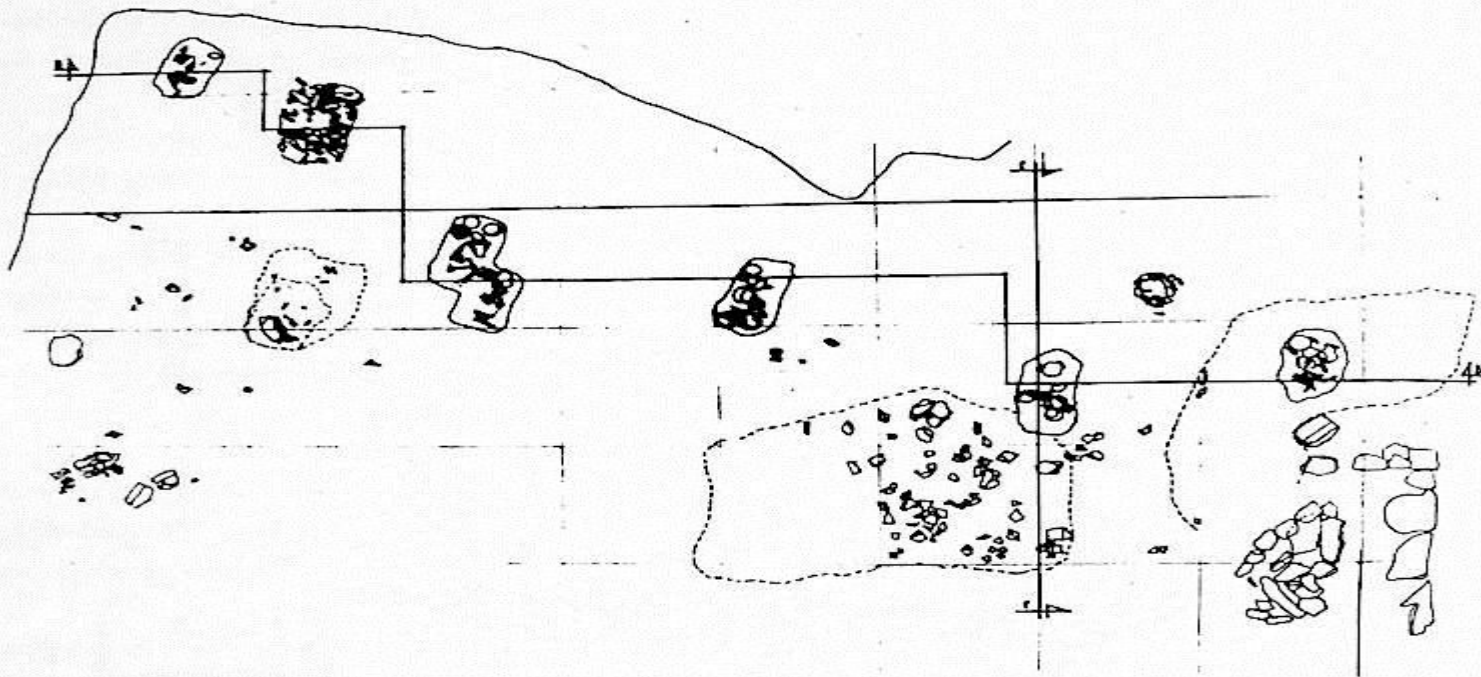
ასევე მრავლად აღმოჩენილი ხელსაფქვავის ქვედა და ზედა ქვები, სანაყები და სხვა სამეურნეო დანიშნულების ქვები. შედარებით ნაკლებია გახეხილ-გაპრიალებული ქვის ნაწარმი.

სოფ. სიონში საანგარიშო წლებში გათხრებს ვაწარმოებდით ადგილ ფარეხებზე. აქაც გრძელდებოდა ადრე დაწყებული სამუშაოები — გვიანბრინჯაოს ხანის სამაროვნისა და ადრესამიწათმოქმედო ნასოფლარის ტერიტორიის გათხრა⁵. ითხრებოდა A, B, D, E კვადრატების მიჯნა. უნდა შევნიშნოთ, რომ გასათხრელ ფართობზე ბრინჯაოს ხანის სამარხებისა და ფეოდალური ხანის კულტურული ნაშთების მოქმედების შედეგად ადრესამიწათმოქმედო პერიოდის უძრავი ფენა არ შეგვხვდებოდა, თუ არ ჩავთვლოთ B — 20 კვადრატში ერთი თითქმის მთელი თიხის დერგისებური ქურჭლის აღ-

⁵ წინა წლებში აქ ჩატარებულ სამუშაოთა შესახებ იხ. საქართველოს სახელმწიფო მუზეუმის არქეოლოგიური ექსპედიციები, V და VI კრებულები; აგრეთვე მ. მენაბდე, თ. კილერიძე, სიონის არქეოლოგიური ძეგლები, თბილისი, 1981.

მოჩენის ფაქტს, რაც პირველი შემთხვევაა ამ ქველზე. ისე კი ადრესამიწათმოქმედო კერამიკის ნატეხები და ნატყევი ქვის ნაწარმი სხვადასხვა ინტენსივობით მთელ გათხრილ ფართობზე გვხვდებოდა. ნაწილობრივ გავწმინდეთ წინა წლებში გამოვლენილი ადრესამიწათმოქმედო ხანის № 2 კედელი და № 1 კედლის დასავლეთით მდებარე ქვების „გროვა“, სადაც № 1 და № 2 კედლების ანალოგიური წყობის კედლის ფრაგმენტი გამოვლინდა.

საანგარიშო წლებში „ფარეხებზე“ გაითხარა გვიანბრინჯაოს ხანის 9 ორმოსამარხი (№ № 12—20; სურ. 3).



სურ. 3. სიონი, „ფარეხები“, გათხრილი ფართობის გეგმა.

ორმოსამარხი № 12 მდებარეობდა A — 09, 99 კვადრატებში, გადახურული ყოფილა მასიური მთლიანი ფილაქვით, რომელიც გათხრის დროისათვის ჩაღეწილი იყო შუაგულისაკენ. დამტვრეული ქვების ქვეშ ისევ ბრტყელი ფილაქვები გამოჩნდა. ქვედა ქვებიც დამტვრეული იყო და დასავლეთიდან აღმოსავლეთისაკენ დაფერდებულნი.

სახურავის მიხედვით სამარხი N — S ხაზზე იყო დამხრობილი, მაგრამ ასიმეტრიული მოყვანილობის კუთხეებმომრგვალებული მოგრძო ორმო მცირედ გადახრილი იყო ამ ხაზიდან NNW-კენ; ამასთანავე, ორმო სახურავის გარეთ გადიოდა N-კენ.

ორმოს კედლები ძირითადად კარგად იწმინდებოდა. სამარხის სიგრძე — 1,05 მ, სიგანე — 0,78 მ, ხოლო სიღრმე — ქვის სახურავის ქვეშ — 0,9 მ იყო. მოზრდილი ადამიანი მარჯვენა გვერდზე იწვა მოხრილი კიდურებით, თავით N-კენ, ხელები სახესთან ჰქონია მიტანილი. შედარებით კარგად შენახული ჩონჩხი (არ ჩანდა მხოლოდ ფალანგები), ზურგით ორმოს კედელს ეყრდნობოდა; თავის ქალის W-ით თიხის 3 ჭურჭელი იდგა, 2 ჯამი და წელში გამოყვანილი კათხა, რომელსაც ყური ადრევე ჰქონია მოტეხილი. სახესთან იდო ბრინჯაოს მრგვალთავიანი საკინძი. მუხლებთან წაქცეული იყო თიხის მოზრდილი ჭურჭელი — სადღვებელი, რომელშიც პატარა კოჭობი იდგა.

ორმოსამარხი № 13 მდებარეობდა კვ. B — 17, 18-ში. იგი ძლიერ დაზიანებული, შეიძლება ითქვას, დანგრეული იყო. თავდაპირველად მასიური ფილაქვა გამოჩნდა, რომელიც ცალი კუთხით საკმაოდ მაღლა იყო ამოზიდული (ამ ქვის ზომები 0,99 X 0,78 მ). იქვე რამდენიმე მომცრო ზომის ქვა და ბლომად ღორღი ეყარა; მათი ალების შემდეგ ბრტყელი ქვები გამოჩნდა, რომლითაც თითქმის დაფარული იყო 2,10 X 1,20 მ ფართობი (N — S ხაზზე ორიენტირებული).

პრეპარაციამ დაგვანახა, რომ კუთხით ამოშვერილი დიდი ფილაქვა სახურავის ნაწილი უნდა ყოფილიყო. რომელიც ჩამტვრეულა და დიდი არეულობაც გამოუწვევია. ერთი და იგივე თიხის ქურჭლის ფრაგმენტები სხვადასხვა დონეებზე გვხვდებოდა. ასევე დამტვრეული და არეული იყო ადამიანის ჩონჩხიც. ძირითადად ჯამების ფრაგმენტები გვხვდებოდა. იმდენად არეული იყო სამარხი, რომ ვერც ჩონჩხის პოზა და ვერც ინვენტარის მდებარეობა ვერ დადგინდა.

ორმოსამარხი № 14 მდებარეობდა კვ. B — 31, 32-ში, ნაწილობრივ B — 41-შიც გადადიოდა. სახურავი ქვების პრეპარაციის და ალების შემდეგ გამოჩნდა N — S ხაზზე დამხრობილი სამარხი.

ოვალური მოყვანილობის ორმოს კედლები კარგად იხაზებოდა. მოზრდილი ადამიანი იწვა მარჯვენა გვერდზე, მოხრილი კიდურებით, თავით N-კენ. სამარხის NW ნაწილში. მიცვალებულის სახის პირდაპირ, თიხის ჯამი იდგა. აქ გათხრილი სხვა სამარხებისაგან განსხვავებით, სამარხში დიდი რაოდენობით იყო ცხოველის ძვლები. ცხვრის თავის ქალა და სხვა ძვლები აღმოჩნდა სამარხის N ნაწილში, რომელიც ნაწილობრივ ადამიანის თავის ქალაზე და მის წინ მდებარე ჯამზე გადადიოდა. ასევე ცხოველის (ალბათ ცხვრის) ბეჭი და ლულოვანი ძვლები იყო ადამიანის ბარძაყისა და იდაყვის ძვლებს შორის. რომელთა ქვეშ ბრინჯაოს სატევარი და საკინძი აღმოჩნდა. მათგან W-ით კი, ორმოს ნაპირთან, ბრინჯაოს თხელფირფიტოვანი ძლიერ დაქანგული მასრა იდო. ბრინჯაოს ნივთები ვიპოვნეთ მიცვალებულის ზურგს უკან, სადაც ჩონჩხზე უფრო ღრმად ძლიერ დაქანგული და ფრაგმენტირებული ვიწრო სარტყელი გამოჩნდა და კიდევ უფრო ღრმად ასევე ძლიერ დაქანგული და დაზიანებული (დაგრეხილი) შუბისპირი. ცხოველის კბილები და წვრილი ძვლები ეყარა SO ნაწილშიც, ადამიანის ტერფებთან, სადაც მოზრდილი ორყურა დერგი იყო წაქცეული; მისგან W-ით კი მოზრდილი პირმოყრილი ქურჭელი იდგა. ბრინჯაოს გატეხილი პინცეტი აღმოჩნდა მაჯის ძვლის ქვეშ, ჯამის სიახლოვეს.

ორმოსამარხი N 15 კვ. A — 07,08-ში მდებარეობდა. ქვები ნაწილობრივ გადადიოდა A — 97,98 კვადრატებშიც. ეს სამარხი ბევრი ნიშნით გამოირჩევა „ფარეხებზე“ გათხრილ დანარჩენი სამარხებიდან. ეს პირველი შემთხვევაა, როცა მიცვალებული მარცხენა გვერდზეა დასვენებული, ამასთანავე მის გვერდით, O მხრიდან, ბევრად უფრო მაღლა, დაკრძალული იყო სრულიად ჩვილი ბავშვი, რომელსაც ყელის არეში პასტის რამდენიმე მძივი და ბრინჯაოს 2 პატარა ხვია აღმოაჩნდა. ბავშვიც მარცხენა გვერდზე იწვა მოკრუნჩხულ პოზაში. დაბეჯითებით რაიმეს მტკიცება ძნელია სამარხის დაზიანების გამო; მაგრამ ვფიქრობთ, წყვილად სამარხთან უნდა გვქონდეს საქმე, სადაც დედა-შვილია დაკრძალული.

მოზრდილი ადამიანი იწვა ხელ-ფეხმოხრილი, თავით N-კენ. სახესთან აღმოჩნდა ერთმანეთში ჩადგმული თიხის ორი ჯამი, მათგან სამხრეთით შედარებით მომცრო ჯამი იდგა. კისრის არეში აღმოჩნდა ბრინჯაოს საკინძი.

ორმოსამარხი N 16 მდებარეობდა ძირითადად B-40 კვადრატში, დამხრობილი იყო N-S ხაზზე (მცირე გადახრით). იგი წაგრძელებულ კუთხეებმომრგვალებულ ოთხკუთხედს წარმოადგენდა, რომელიც ჩრდილოეთისაკენ ოდნავ ვიწროვდებოდა. სამარხის ორმო საკმაოდ კარგად შემოიხაზა. მისი სიგრძე 125, სიგანე — 75, ხოლო სიღრმე დაახლოებით 70—80 სმ იყო. მიცვალებული მარჯვენა გვერდზე ყოფილა

დასვენებული, თავით ჩრდილოეთისაკენ. ჩონჩხი ძალიან ცუდად იყო შენახული. თავის ქალის ფრაგმენტები სამარხის N ნაწილში აღმოჩნდა, ხოლო მენჯისა და ქვედა კიდურების ლულოვანი ძვლების ფრაგმენტები სამხრეთით. ხერხემლისა და ნეკნების ძვლების ნაშთსაც კი ვერ მივაკვლიეთ (ტაბ. III₁).

სამარხი საინტერესო ინვენტარს შეიცავდა. თიხის ხუთი ჭურჭლიდან ერთი გეომეტრიული ორნამენტით შემკული წელში გამოყვანილი ღრუჭუსლიანი მოზრდილი სასმისია, რომელიც თავის ქალადას SW-ით აღმოჩნდა. მის ქვეშ ბრინჯაოს სატევარი, საკინძი და პინცეტი ვიპოვეთ: სასმისის ორივე (N და S) მხრიდან თიხის ჭურჭლები — ლანგრისებური ჯამი და ქოთანის ელაგა. დანარჩენი 2 ჭურჭელი სამარხის S ბოლოში ეწყო — ორყურა-დერგისებური ქილა (SO კუთხეში) და მეტად ორიგინალური კალათის ფორმის ჭურჭელი სახელურზე გველის რელიეფური გამოსახულებით (SW კუთხესთან).

თითქოს წყვილადი უნდა იყოს B-60 კვადრატში გათხრილი სამარხი, სადაც ერთმანეთის მახლობლად დაკრძალული ორი ჩონჩხი აღმოჩნდა, თუმცა არც ის ვარაუდია მთლად გამოსარიცხი, რომ აქ ორ დამოუკიდებელ სამარხთან გვქობდეს საქმე. თავდაპირველად მიკვლეული და გათხრილი იქნა მარცხენა გვერდზე მწოლარე მიცვალებული, რომელიც ძლიერ მოკრუნჩხულ პოზაში ესვენათავით NO-სკენ. მუხლისა და იდაყვის ძვლები თითქმის ეხებოდა ერთმანეთს, ხელის მტევნები კი შედიოდა თიხის ჯამის ქვეშ, რომელიც თავის ქალასთან იდგა თხემის-მხრიდან. მისგან დასავლეთით, თავის ქალას ირგვლივ, თიხის სამი ჭურჭელი იყო ჩაწყობილი — ჯერ მომცრო ჯამი, ხოლო შემდეგ ფრაგმენტირებული ჭურჭელი და მასზე დადგმული მცირე ზომის ჯამი. ნიკაპთან იდო ბრინჯაოს ლურსმნისებურთავიანი საკინძი. მუხლის ძვლებთან კიდევ ორი პატარა ჭურჭელი აღმოჩნდა — ფიალისებური ჯამი და გვერდწიბოიანი კოჭობი. მათგან აღმოსავლეთით, დონით რამდენადმე მაღლა თიხის მოზრდილი ჭურჭლის ფრაგმენტები გამოჩნდა, რომლის ძირთან SW მხრიდან იდო თიხის სამარილესებური ჭურჭელი. აქვე ახლოს აღმოჩნდა მეორე მიცვალებულის თავის ქალა, რომელიც მარჯვენა გვერდზე იყო დაკრძალული ძლიერ მოხრილი ფეხებით. ჩონჩხი უფრო ღრმად მდებარეობდა, ვიდრე სამარილე და ფრაგმენტირებული ჭურჭელი. ორივე ჩონჩხი პარალელურად იწვა, ოღონდ მეორეს თავის ქალა პირველი ჩონჩხის წვივის ძვლების გასწვრივ მდებარეობდა, ჩონჩხის ქვედა ნახევარი კი ბევრად სცილდებოდა პირველი ჩონჩხის ფარგლებს. სამარხის ორმო ზოგან კარგად იხაზებოდა, ჩონჩხებს შორის მიჯნაზე კი სრულებით არ იკვეთებოდა. პირველი ჩონჩხი ზრდადასრულებულ ადამიანს ეკუთვნოდა, მეორე კი — ბავშვს. ორივე დამხრობილი იყო თითქმის N-S ხაზზე, მცირეოდენი გადახრით NO-სკენ. ბავშვის ჩონჩხი რამდენადმე უფრო ღრმად ესვენა, ვიდრე მეორე გვამი და ინვენტარის ძირითადი ნაწილი, ხოლო ბავშვის თავთან მდებარე ფრაგმენტირებული ჭურჭელი და სამარილე მათზე უფრო მაღლა მდებარეობდა.

გადაჭრით მტკიცება აქ წყვილად, თუ დამოუკიდებელ სამარხებთან გვაქვს საქმე ძნელდება, ისევე, როგორც ზოგიერთი ნივთის მიკუთვნება ამა თუ იმ ჩონჩხისადმი (კერძოდ ბავშვის თავთან და მის W-ით მდებარე ჭურჭლებისა). ეს სამარხები ჩვენ N 17 და N 17₁-ით აღვნიშნეთ, ვინაიდან ვფიქრობთ, რომ მათ შორის გარკვეული კავშირურობა უნდა არსებობდეს (ტაბ. III₂).

ორივე ჩონჩხს, მათ თავთან მდებარე ჭურჭლებიანად თანაბარი სიგრძე აქვს, კერძოდ თითოეულს 110 სმ სიგანე, თანხვდომის ადგილას (ორივესი ერთად) — 125 სმ.

ორმოსამარხი N 18 B — 19 კვადრატში მდებარეობდა. იგი ოვალური მოხაზულობის ორმოს წარმოადგენდა, რომლის სიგრძე 150, სიგანე კი 75 სმ იყო. ორმოცა და, შესაბამისად მიცვალებულიც N-S ხაზზე იყო დამხრობილი. მოზარდი

ადამიანი მარჯვენა გვერდზე იყო დაკრძალული ძლიერ მოკრუნჩხულ მდგომარეობაში, თავით ჩრდილოეთისაკენ (ტაბ. IV₁).

კერამიკა სამარხში თავის ქალასთან იყო ჩაწყობილი. ყურიანი დოქი კეფასთან, პატარა ჯამი — თხემთან, ხოლო მოზრდილი ჯამი ნაწილობრივ თავის ქალას ქვეშ შედიოდა. შედარებით მრავლად იყო ბრინჯაოს ნივთები. სახესთან, ჯამის გვერდზე დაკეცილი სარტყელი იდო, ძლიერ პატინირებული (სიგანე დაახლოებით 5 სმ.); იმავე ჯამის საპირისპირო მხარეს გრძელი კონუსური საკინძი იდო, მოლუნული (საკინძიც და სარტყელიც სპეციალურად დაზიანებულს ჰგავს); ორივე ფეხზე, კანკებზე, თითო რგოლი ჰქონდა წამოცმული; კისრის არეში სარდიონის მძივები იყო გაბნეული.

ორმოსამარხი N 19 მდებარეობდა B — 81 კვადრატში. მიცვალებული დაკრძალული იყო N-S მიმართულებით მარჯვენა გვერდზე მოხრილი კიდურებით, თავის ქალა კი საკმაოდ შორს იყო გადავარდნილი ჩონჩხისაგან; ასევე ცალი მკლავიც თითქოს მოცილებულია ჩონჩხს და გაშლილად დევს ორმოს W ნაპირთან. დანარჩენი ძვლები კისრიდან ფეხებამდე ბუნებრივი თანმიმდევრობით იყო განლაგებული.

სამარხში მხოლოდ სარდიონის მძივები აღმოჩნდა. მძივები ორ ნაწილად იდო, თან ისე მჭიდროდ ჩამწყრივებული, თითქოს ძაფზე იყო ასხმული. ერთი ასხმა კისრის ძვლებთან იდო, მეორე კი გადავარდნილ თავის ქალასთან. მძივები საკმაოდ დიდი ზომისაა; ერთი ნაწილი თითქმის თანაბარი ზომის მრგვალბრტყელი მოწითალო-მოვარდისფრო მძივებია; დანარჩენი კი უფრო მუქი ფერის დახეთქილი მძივებია. 1 ც. მოზრდილი მძივი ექვსწახნაგაა.

ორმოსამარხი N 20 მდებარეობდა B — 29 კვადრატში (მცირე ნაწილი გადიოდა B — 39 კვ-ში). ნაწვიმარზე მშვენივრად შემოიხაზა ზევიდან ოვალური მოყვანილობის ორმო, რომელიც ნაცრისფრად ჩანდა მუქ გრუნტში. გათხრების დროს ორმო უფრო გაფართოვდა და შიგ საკმაოდ არეული ვითარება დაგვხვდა. ორმო წაგრძელებული იყო N-S მიმართულებით (ტაბ. IV₂).

სამარხი აშკარად დაზიანებული იყო. ინვენტარს შორის ცალკე იდო თავის ქალა ქვედა ყბის გარეშე, რომელიც მარჯვენა მხარეზე იდო სახით ჩრდილოეთისაკენ. ამას გარდა, შუა სამარხში NW — SO მიმართულებით ადამიანის ბარძაყის ძვალი იდო, ისიც ნაკლული. ადამიანის დანარჩენი ძვლების კვალიც კი არ იყო. სანაგებროდ მრავლად იყო ცხოველის ძვლები, რომლითაც სამარხის თითქმის მთელი ძირი იყო მოფენილი; მათზე ზევიდან კერამიკა იყო დაწყობილი. სამარხის N და S განაპირას თიხის თითო მთელი ჭურჭელი აღმოჩნდა, მათ შორის კი ფრაგმენტირებული ჯამი და ბადიისებური ჭურჭელი. სამარხის SO ნაწილში კერამიკის ალაგების შემდეგ გამოჩნდა ბრინჯაოს სატევარის წვერი (ნაკლული ჩაუტანებიათ). სამარხის ჩრდილო, კერამიკისაგან თავისუფალ ადგილას ბრინჯაოს ნივთები აღმოჩნდა — NW ნაწილში ბიკონუსურთავიანი-საკინძი, ხოლო NO ნაწილში — პინცეტი და ბალთის ფრაგმენტები.

სამარხი ორმოს სიგრძე — 145, ხოლო სიგანე 90 სმ-ია.

განსაკუთრებით მნიშვნელოვანი შედეგები მოგვცა სოფ. კასუმლოს მიდამოებში ჩატარებულმა დაზვერვებმა. აქ მივაკვლიეთ შულავერის კულტურის ერთ დაუზიანებელ ბორცვს და ორ განადგურებულ (მიწის პირთან გასწორებულ) ნამოსახლარს. მაგრამ ყველაზე მნიშვნელოვანია პირველყოფილი ხელოვნების უნიკალური ძეგლის „დამირ-გაიას“ აღმოჩენა, სადაც მუქი წითელი ოქრით შესრულებული კედლის მხატვრობაა დადასტურებული. ნახატები მცირე ზომისაა, შესრულებულია მეტად სტილიზებულად, სქემატურად. ნახატების დიდი ნაწილი წაშლილია, მაგრამ ზოგიერთი მათგანი საკმაოდ კარგადაა გადარჩენილი — სადაც ჩანს ირმის, თხის, გველის და სხვ. გამოსახულებანი. «დამირ-გაია» წარმოადგენს უზარმაზარი. ნახევარ-

სფერული მოყვანილობის კლდის ნავლეჯს (6,5 × 3 მ), რომლის შიდა მხარეს გუმბათისებურად, ნახევარსფერულადაა გამოქარული. სწორედ შიდა მხარესაა შესრულებული კლდის მხატვრობის ეს ნიმუშები. ნახატები წინასწარულად ნეოლით-ბრინჯაოს ხანით უნდა დათარიღდეს.

М. В. МЕНАБДЕ, Т. В. КИГУРАДЗЕ

РЕЗУЛЬТАТЫ РАБОТ КВЕМО-КАРТЛИЙСКОЙ АРХЕОЛОГИЧЕСКОЙ ЭКСПЕДИЦИИ (1980—1981 ГГ.)

Резюме

(Табл. I—IV)

Квемо-картлийская археологическая экспедиция в 1980—1981 гг. продолжала раскопки в с. Сиони и на раннеземледельческом поселении Храмис Диди-гора, а также проводила разведки в низовьях рек Храми и Дебеда.

На Храмис Диди-гора раскопки велись в основном в квадрате НВ. Здесь, после снятия построек, раскопанных в 1972—1973 гг., на уровне — 3,7—4,3 м были выявлены контуры помещений нижележащих строительных горизонтов.

В центральной части квадрата НВ удалось установить непосредственную связь между помещениями №№ 88, 23, 83, 8 и 7, относящимися к двум уровням, ниже которых идет помещение № 91, соединенное с помещением № 3 и нижним уровнем помещения № 7. Таким образом, последние составляют единый комплекс с внутренним двориком. К этому же строительному горизонту относится и стена № 81, соединяющая помещения № 76 и № 85, выявленные в квадрате НС и в секторе NO квадрата НВ.

К более раннему строительному горизонту относятся помещения №№ 101, 103, 105, низ которых находится на отметках 5,70 — 5,78 м. К одновременному с ними или к более раннему горизонту должны принадлежать помещения № 71 и № 97, полы которых находятся на отметке 6,30 м.

В шурфе, заложенном в SW углу квадрата НС, слои с культурными отложениями доходят до отметки 10,20 м. По-видимому, здесь находится какое-то углубление, суживающееся к округлому дну, — или ров или же яма, — вырытое в стерильном глиняном слое с отметки 6,5 м или несколько выше.

Добыт обычный для данной культуры вещественный материал.

В с. Сиони за отчетный период раскопки велись в местечке Парехеби. Были раскопаны 9 грунтовых погребений (№№ 12—20) эпохи поздней бронзы. Из них № 15 и № 17 парные. Среди глиняного инвентаря особо следует выделить оригинальное ведро с рельефным изображением змеи на ручке и кубок, поверхность которого, аналогично подобным триалетским кубкам, полностью покрыт клиновидным и резным геометрическим орнаментом. Металлический инвентарь представлен исключительно бронзовыми изделиями (кинжалы, наконечник копья, булавы, фрагменты узких поясов, бляха, пинцеты и т. д.). Встречаются также сердоликовые и пастовые бусы.

Важные результаты дали разведки в окрестностях с. Касумло, где выявлены одно неразрушенное и два разрушенных жилых холма Шулаверской культуры. Но самым значительным открытием следует считать находку уникального памятника первобытного искусства — Дамир-гая, представляющего собой скальную роспись: небольшие стилизованные, схематические изображения животных — козла, оленя, змеи и др., выполненные красной охрой. Роспись находится на внутренней, полусферической поверхности огромной скальной глыбы, размером 6,5 × 3 м, некогда оторвавшейся от гребня и скатившейся со склона высокой горы. Рисунки предварительно можно отнести к эпохе неолита-бронзы.

ო. ჯაფარიძე, ბ. ავალიაშვილი, ა. წაკეთელი

კახეთის (მარტყოფის) არქეოლოგიური ექსპედიციის
1980—1981 წლების მუშაოების ანგარიში

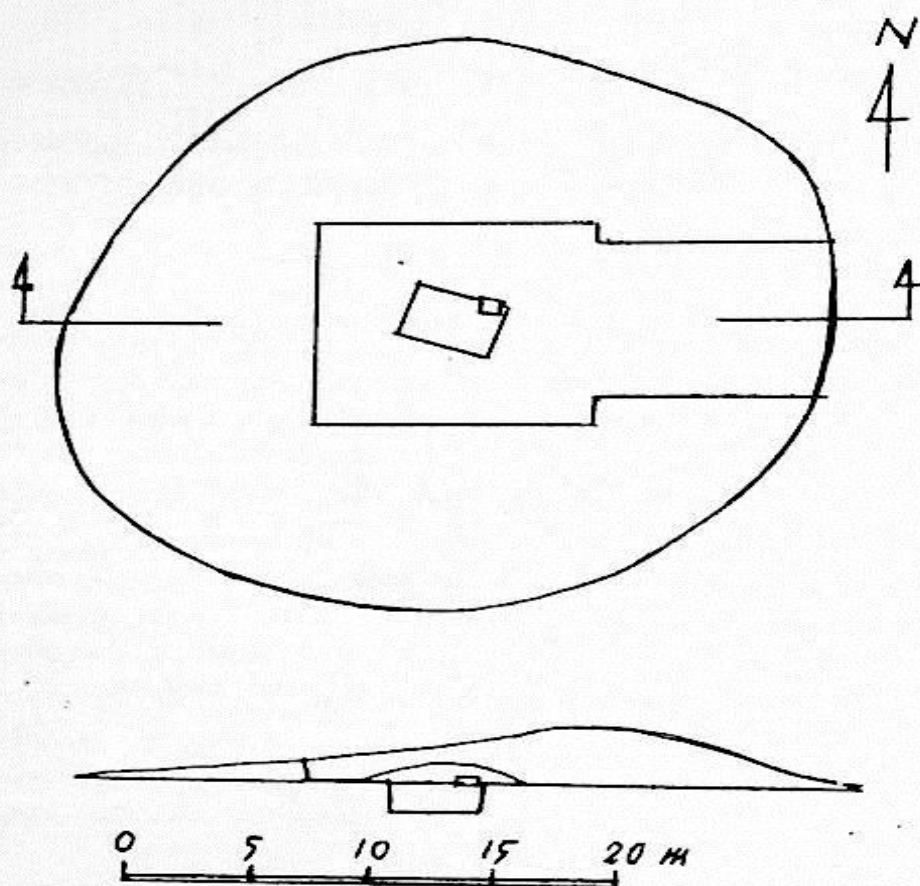
(ტაბ. V)

1980 წლის თბილისის სახელმწიფო უნივერსიტეტისა და საქართველოს სახელმწიფო მუზეუმის კახეთის არქეოლოგიური ექსპედიცია ო. ჯაფარიძის ხელმძღვანელობით მუშაობას აგრძელებდა გარდაბნის რაიონში, სადაც წინა წლებში გამოვლინდა ძვ. წ. III ათასწლეულის ყორღანული სამარხები.

1980 წელს ექსპედიცია მუშაობდა შინდათხევში, მარტყოფიდან ახალსოფელში მიმავალი გზის მარჯვენა მხარეს. გზიდან 100 მ დაშორებით, მარტყოფის აპარანის საყდრიდან სამხრეთ-აღმოსავლეთით 2 კმ-ზე. გაითხარა ერთი ყორღანი (№3). ყორღანი დაზიანებული იყო. მასზე საურმე გზა გადიოდა. გადმოცემით, ყორღანიდან მშენებლობისათვის სხვადასხვა დროს ქვა უზიდიათ (სურ. 1). ყორღანის ზომებია: დიამეტრი O-W მიმართულებით — 30 მ, N-S მიმართულებით — 27 მ; შემორჩენილი სიმაღლე — 1.75 მ. ყორღანზე აღმოსავლეთის მხრიდან გაივლო რ მეტრი სიგანის თხრილი, რომელიც შემდეგ ცენტრალურ ნაწილში გავაფართოვეთ (12 × 9,40 მ). დაახლოებით 30—40 სმ სიღრმეზე კორდოვანი ფენა გადიოდა. შემდეგ წამოვიდა ქვანაპირის თხელი ფენა, რომლის ალების შემდეგ გამოჩნდა თიხის ზვინული. ულევარის (№№ 1,2) ყორღანებისაგან განსხვავებით, სადაც ზვინულისათვის წითელი თიხა გამოყენებული, აქ თიხა მოყვითალო ფერის იყო. თიხის ზვინულის დიამეტრი — 8 მ, ხოლო შემორჩენილი სისქე ცენტრალურ ნაწილში 0,70 მ აღწევდა. შესაძლოა, რომ ზვინულისათვის სამარხი ორმოდან ამოღებული თიხნარი მიწა იყოს გამოყენებული, მითუმეტეს, რომ აქაური ყამირი თითქმის ასეთივეა. ყორღანის ცენტრში აღმოსავლეთის ნაპირიდან 13,50 მ დაშორებით ქვითა და მიწით სავსე სამარხი ორმო აღმოჩნდა. ორმოს თავზე, სამხრეთ ნაწილში გამოჩნდა გადახურვის ძელების ნაკვალევი. ძელები ელაგა სიგრძივ და სამხრეთსა და ჩრდილოეთის მხარეს 0,50—0,60 მ სცილდებოდა ორმოს ფარგლებს. ორმოს ოთხივე მხარეს ჩანდა ერთმანეთზე გადადებული ძელები. ასევე, თვით ორმოს ოთხივე, განსაკუთრებით კი სამხრეთის კედელზე, კარგად ჩანდა ვერტიკალურად დაყენებული ძელების ნაკვალევი. როგორც ჩანს, ორმოში ჩადგმული იყო ძელებისაგან შეკრული ნაგებობა, რომლის გადახურვა დაღობის შემდეგ ორმოში მოექცა (ტაბ. V₁).

სამარხი ორმოს ჩრდილო-აღმოსავლეთ კუთხეში, ზედაპირიდან 1,80 მ, ხოლო ორმოს თავიდან 0,80 მ სიღრმეზე აღმოჩნდა ჩაშვებული სამარხი. ისეთი შთაბეჭდილება იქმნებოდა, რომ ის კამერის გადახურვის ძელებზე იყო გამართული. როგორც ჩანს, სამარხის მოწყობის დროს ორმოში ჩადგმული ნაგებობის გადახურვა ჯერ კიდევ მყარად მდგარა. გადახურვის ჩაწოლის შემდეგ სამარხს დეფორმაცია

განუცდია. იგი დაქანებული იყო სამხრეთისაკენ და მისი ინვესტარი სხვადასხვა დონეზე იღო. მიცვალებული იწვა მარცხენა გვერდზე, ძლიერ მოხრილი კიდურებით, თავით დასავლეთისაკენ. ძლიერი მოკუნტულობის გამო ჩონჩხს სიგრძეზე სულ 0,60 მ ეჭირა. თავის ქალა დაშლილი იყო: კბილების მიხედვით ჩანს, რომ მიცვალებული შუა ხნისა უნდა ყოფილიყო. სამარხის ზომებია — $1,70 \times 0,85$ მ, მიმართული იყო დასავლეთიდან აღმოსავლეთისაკენ.



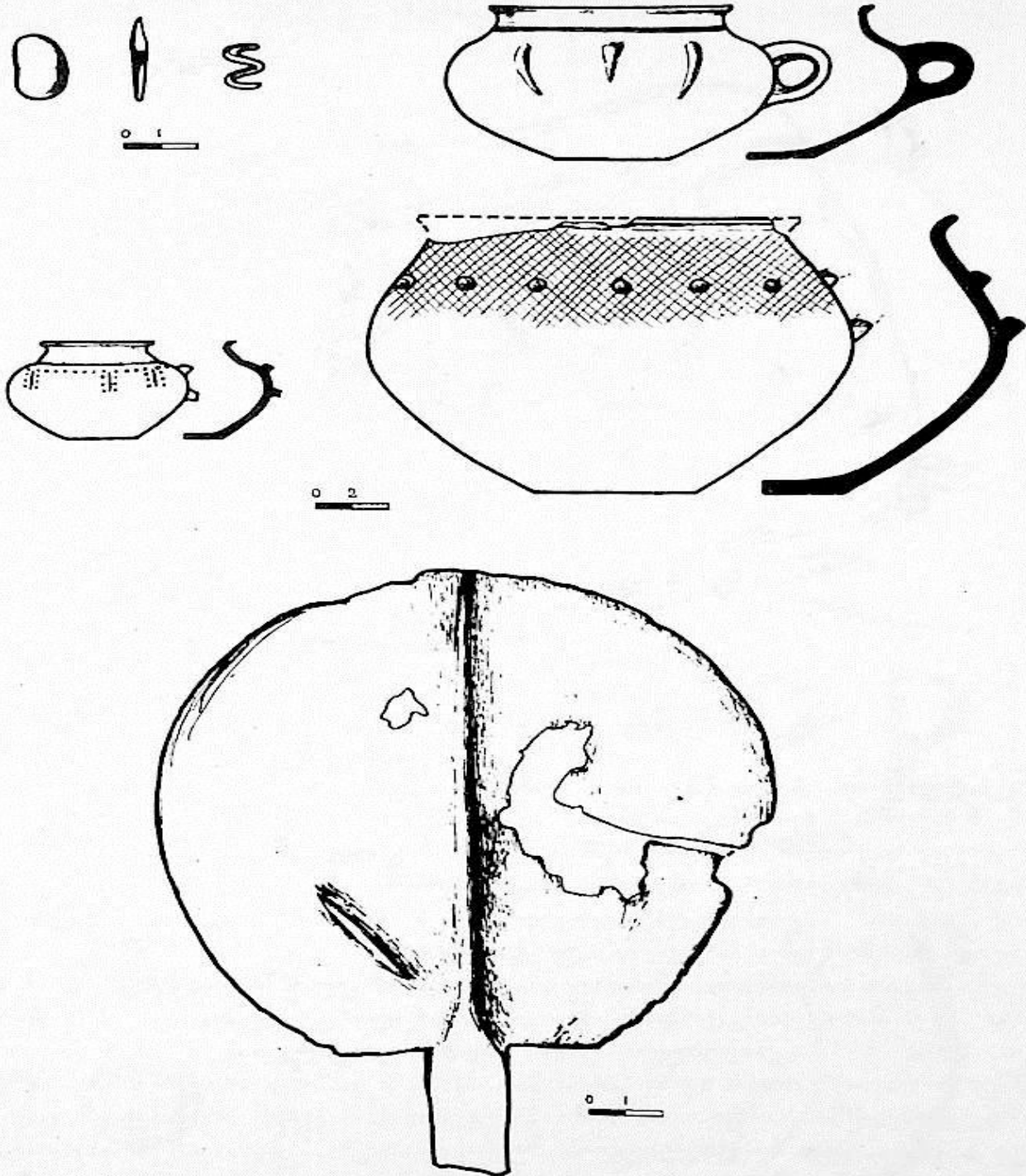
სურ. 1. მარტყოფი. შინდათხევი, ყორღანი № 3. გეგმა და კრილი

მიცვალებულის თავის ქალასთან აღმოჩნდა ოქროს ხვია. ქვედა კიდურებთან იღო ბრინჯაოს ისრისპირი და პატარა სასმისი. ჩრდილო-აღმოსავლეთ კუთხეში; თავის ქალიდან 0,98 მ დაშორებით, ნაპოვნი იქნა ბრინჯაოს ბრტყელ-ყუნწიანი და ქედიანი დისკო, ალბათ, „კვერთხის თავი“; მის გვერდით — თიხის შავი კურკელი (სურ. 2). ორივე ნივთი ჩონჩხზე 0,40 მ მაღლა იღო. სამარხის აყრის შემდეგ აღმოჩნდა ხის ნაშთი.

ძირითადი სამარხის — ორმოს ზომები ასეთია: ზედაპირთახ, სიგრძე-სამხრეთი კედლისა — 3,70 მ, აღმოსავლეთი კედლისა — 3,50 მ, დასავლეთი კედლის — 3,20 მ, ჩრდილოეთი კედლისა — 4,0 მ; ორმოს ძირზე — სამხრეთი კედლისა — 3,50 მ, აღმოსავლეთისა — 2,96 მ, დასავლეთისა — 2,65 მ, ჩრდილოეთისა — 3,80 მ; ორმოს სიღრმე ყორღანის თავიდან — 4,10 მ. სამარხი დამხრობილია აღმოსავლეთიდან დასავლეთის მიმართულებით, ოდნავ ჩრდილოეთისაკენ გადახრით ხის კამერის ვერტიკალური ძელები პირდაპირ ორმოს ძირზე იდგა, გამაგრების გარეშე.

ორმოს ცენტრალურ ნაწილში, იატაკის ძელებზე დაკრძალული იყო ორი

მიცვალეული. იატაკის ძელები დასავლეთის კედლიდან 0,80 მ დაშორებით იყო, ჩრდილოეთის კედლიდან — 0,60 მ, სამხრეთის კედლიდან — 0,80 მ, ხოლო აღმოსავლეთის კედლიდან 0,40 მ დაშორებით. ორმოს ძირზე დაგებული ხის ძელებისაგან შედგენილი მოედნის ზომები იყო 2,85. X 1,57 მ.



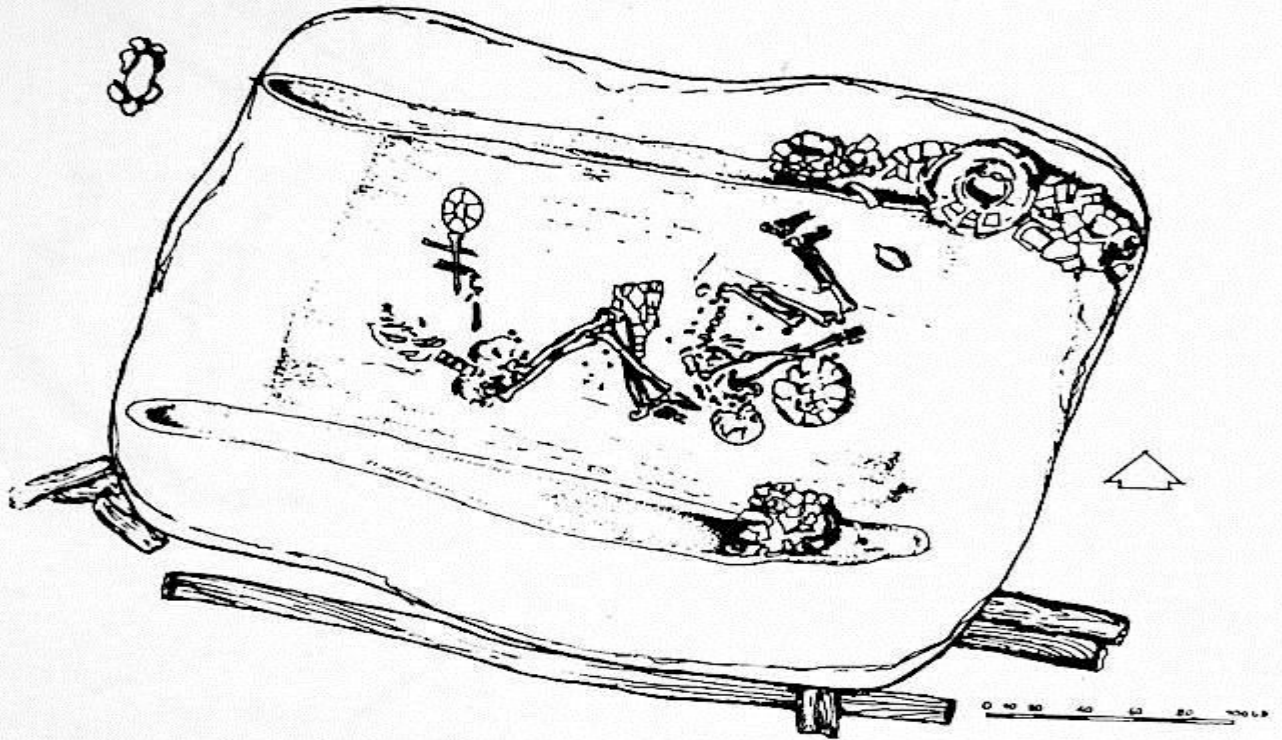
სურ. 2. მარტყოფი. ყორღანი № 3, ჩაშვებული სამარხის ინვენტარი.

ხის მოედნის კიდეებზე კარგად ჩანდა ლარისებრი ღრმულები, რომლებშიც შეიმჩნეოდა ხის ნაშთი. ეს ღრმულები ხის ეტლის თვლების ნაკვალევია. ღრმულების ზომებია (დაახლოებით): სიგრძე — 1,20 მ, სიღრმე — 0,30 მ.

როგორც აღვნიშნეთ, ხის მოედანზე ორი მიცვალეული ესვენა, ერთი მოედნის

დასავლეთ ნაწილში. ფეხებმოკეცილი. მარცხენა მხარეზე იდო. თავის ქალა ადგი-
ლიდან დაძრული და ჩონჩხიდან ჩრდილოეთით 0.40 მ გადაკორებული აღმოჩნდა.
მიცვალებული შუახნის, საკმაოდ ახოვანი (1.90 მ მეტი სიმაღლის), ძვალმსხვილი
მამაკაცი უნდა ყოფილიყო. ჩონჩხი დამხრობილი იყო დასავლეთიდან აღმოსავლეთ-
თისაკენ, თავით დასავლეთით და ეკირა ფართობი 1.55 X 0.60 მ (სურ. 3).

ქალაქი № 80
ყიჯანის № 3

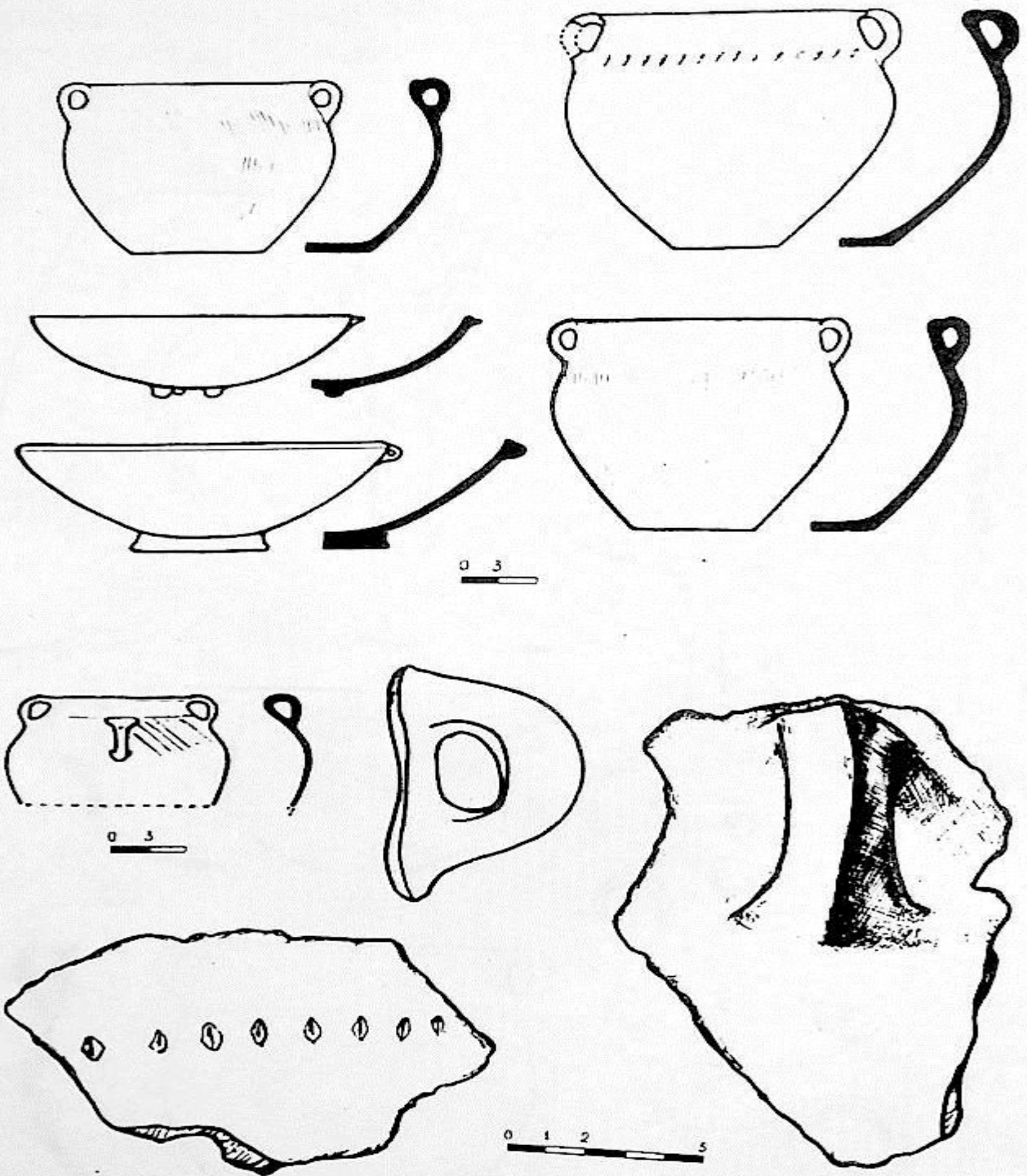


სურ. 3. შინდათხევი. ყორღანი № 3, ძირითადი სამარხი.

მიცვალებულის თავის ქალასთან აღმოჩნდა ვიშრის რგოლი. მენჯის ძვალთან —
ოქროს მასიური ხვია და ბრინჯაოს კასრისებრი მძივი. მუხლებთან, სამარხის
ცენტრალურ ნაწილში თხელკედლიანი, ნაკაწრი ორნამენტით შემკული სასმისი,
ფეხებთან კი სარდიონის სამკუთხა მოყვანილობის ბრტყელი საკიდები და ორი
მძივი აღმოჩნდა.

მეორე ჩონჩხი იდო მოედნის აღმოსავლეთ ნაწილში, სამხრეთიდან ჩრდილო-
ეთისაკენ, თავით სამხრეთით. მისი თავის ქალა პირველი მიცვალებულის ფეხებთან
იყო. იგი იწვა მარჯვენა გვერდზე, ძლიერ მოხრილი ფეხებით, და ეკავა ფართობი
1.0 X 0.60 მ. მიცვალებული ქალი უნდა ყოფილიყო. თავის ქალას ქვეშ
აღმოჩნდა ბრინჯაოს ოთხი ხვია, სახის წინ, 0,10 მ დაშორებით — თიხის ბრტყელი
ლანგარი. ლანგარში სარდიონის სამი ბრტყელი სამკუთხა მძივსაკიდი იდო. ორი
ასეთივე საკიდი იდო მიცვალებულის მუცლის არეში. აქვე იყო ბრინჯაოს მოგრ-
ძო სადგისი და ბრინჯაოს ისრის პირი. ფეხებთან, ხის მოედნის კიდებზე იდო
ბრინჯაოს სატეხი, მის აღმოსავლეთით, 0,10 მ დაშორებით — ბრინჯაოს ცული.
აქვე იყო ბრინჯაოს ბრტყელი, ფოთლის მსგავსი „შტანდარტი“. ორმოს ჩრდილო-
აღმოსავლეთ კუთხეში, ხის მოედნის გარეთ, გვერდი-გვერდ იდგა ორი დერგი-
მათ გვერდით — ერთი კურკელი, ხოლო სამხრეთ-აღმოსავლეთ კუთხეში კიდევ

ძნელია, აგრეთვე, თქმა, თუ რა დამოკიდებულებაშია ჩაშვებული სამარხი ძირითადთან. ჩაშვებული სამარხი, თიხის კურკლის მიხედვით, ბედენური კულტურის დროინდელი უნდა იყოს. ძირითადი სამარხი, შესაძლოა, რამდენადმე უფრო ადრეულია, თუმცა მათ შორის დროის მხრივ დიდი სხვაობა არ ჩანს. ამ სამარხში



სურ. 5. შინდათხევი. ყორღანი № 3, ძირითადი სამარხის ინვენტარი

აღმოჩენილი ცული და სატეხი ახლო დგას გ. გობეჯიშვილის მიერ თეთრიწყაროსთან გათხრილ ყორღანში აღმოჩენილ ამგვარსავე იარაღებთან. მარტყოფის № 3 ყორღანი, ალბათ, ძვ. წ. III ათასწლეულის მეორე ნახევრის შუა ხანებს მიეკუთვნება. იგი მარტყოფის №№ 1, 2 ყორღანებზე რამდენადმე უფრო ახალგაზრდა უნდა იყოს

და შესაძლოა ბედენური კულტურის ხანისაა.

1981 წელს კახეთის (მარტყოფის) არქეოლოგიურმა ექსპედიციამ დაიწყო მარტყოფიდან ჩრდილო-აღმოსავლეთით მდებარე „გრაკლიანთგორის“ შესწავლა.

„გრაკლიანთგორა“ (ყორღანი №4) მდებარეობს მარტყოფიდან ჩრდილო-აღმოსავლეთით 1,5 კილომეტრის დაშორებით, ხოლო აპარანის საყდრიდან ჩრდილო-ეთით, 1 კილომეტრის დაშორებით. „გრაკლიანთგორა“ წარმოადგენს სამგორის ყორღანების ტიპის გორას, რომლის სიმაღლე 12 მეტრს, ხოლო დიამეტრი აღმოსავლეთიდან დასავლეთით 100 მეტრს უდრის. ყორღანის შემორჩენილი მოცულობა 11700 მ² უნდა იყოს. როგორც ჩანს, გორა ბევრად მაღალი უნდა ყოფილიყო. მისი თხემი ძლიერ დაზიანებულია და, ადგილობრივი მოსახლეობის თქმით, აქედან გატანილი ქვა დიდი რაოდენობით გამოუყენებიათ სახლების მშენებლობის დროს. იმის გამო, რომ გორაზე გავლებულია სამხედრო სასწავლო თხრილები და ორმოები, მისი თხემის შესწავლას აზრი არ ჰქონდა. ამიტომ გადავწყვიტეთ ყორღანის თავი მოგვეხსნა ბულდოზერის საშუალებით. აღმოსავლეთიდან დასავლეთით ყორღანის მთელ სიგრძეზე თხრილი (აღმოსავლეთიდან 16 მ სიგანის, ცენტრში 15 მ სიგანის, ხოლო დასავლეთის მხარეს 20 მ სიგანისა). ზედა ფენებში არეული იყო ქვა და მიწა, შემდეგ 0,5 მეტრის სიღრმიდან დაიწყო მოწითალო, ძლიერ დატყეპნილი თიხის ფენა. თიხნარი ჯერჯერობით 3 მ სისქისაა და, როგორც ჩანს, კიდევ უნდა გრძელდებოდეს სიღრმეში. თიხნარი ფენა არსად დარღვეული და დაზიანებული არ ჩანს.

1982 წელს ექსპედიცია მუშაობას გააგრძელებს „გრაკლიანთგორაზე“.

О. ДЖАПАРИДЗЕ, Г. АВАЛИШВИЛИ, А. ЦЕРЕТЕЛИ

ОТЧЕТ РАБОТЫ КАХЕТСКОЙ (МАРТКОПСКОЙ) АРХЕОЛОГИЧЕСКОЙ ЭКСПЕДИЦИИ ЗА 1980—1981 ГГ.

Резюме

(таб. V)

В 1980—1981 годах объединенная археологическая экспедиция Тбилисского госуниверситета и Гос. музея Грузии продолжала изучение курганных погребений в окрестностях с. Марткопи.

В полевом сезоне 1980 года экспедиция раскопала курган № 3 в местечке Шиндатхеви. В нём в яме был возведен деревянный сруб, над которым оказалось впускное погребение. Погребальный инвентарь: золотая подвеска, бронзовый наконечник стрелы, три глиняных сосуда и часть бронзового «штандарта». В основном погребении находились двое погребенных: костяк мужчины располагался в центре, у его ног была погребена женщина. Погребальный инвентарь состоял из глиняных сосудов, бронзового тесла, вислобушного топора, бус из сердолика, золотой и бронзовых подвесок, гагатового кольца и др. Между впускным и основным погребениями не должно быть большой разницы во времени. Как видно, они относятся к алазано-беденской культуре и предварительно датируются серединой второй половины III тысячелетия до н. э.

В 1981 году экспедиция начала раскопки большого кургана — «Граклиантгора», расположенного к северо-востоку от Марткопи (высота кургана — 12 м, диаметр — 100 м). По центру кургана с востока на запад была проведена траншея 15—20 метров ширины до 5 метров глубины, частично с помощью «бульдозера», и курган был подготовлен для раскопок на 1982 год.

ქარელის რაიონში, ბერიკლდეებზე, 1979—1981 წლებში
ჩატარებული მუშაობის ანბარიში
(ტაბ. VI—IX)

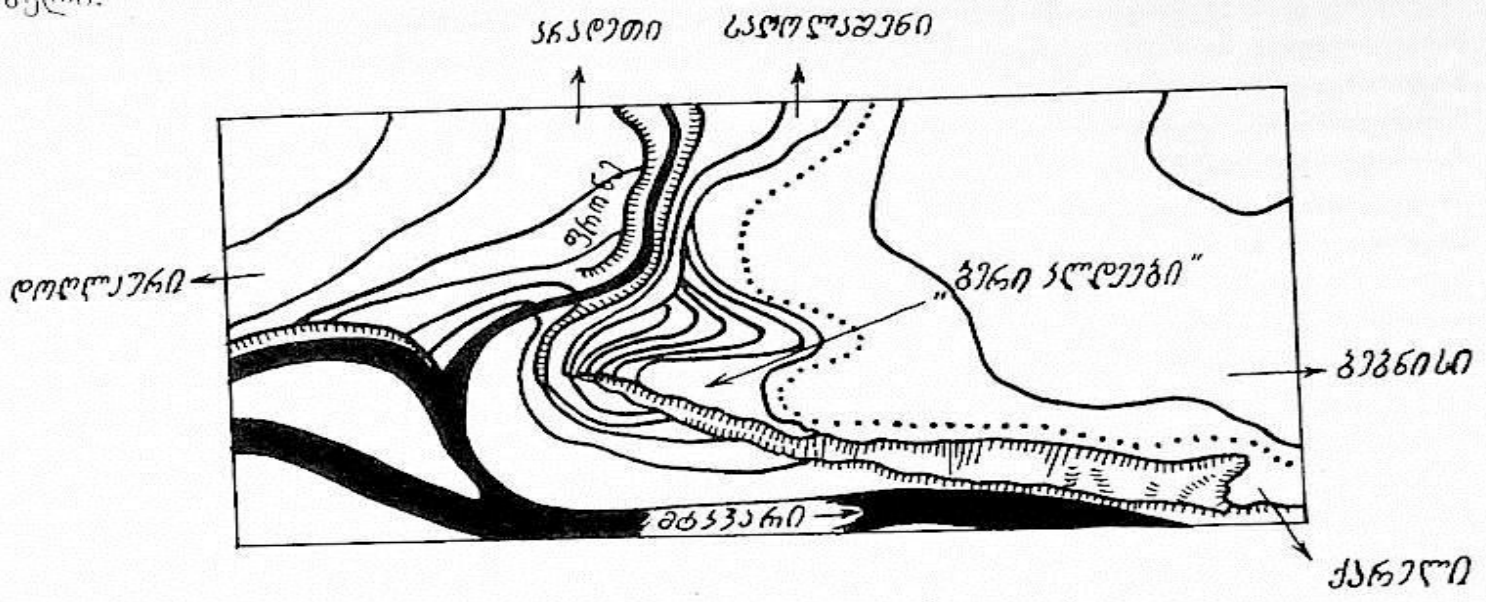
როგორც ცნობილია, საქართველოს მუზეუმის შიდა ქართლის არქეოლოგიურმა ექსპედიციამ ი. გაგოშიძის ხელმძღვანელობით ჩატარა აეროფოტოდაზვერვები ქარელის რ-ში, დედოფლის მინდორსა და მის მიდამოებში, რის შედეგადაც მიაკვლია აქამდე უცნობ არაერთ არქეოლოგიურ ობიექტს, მათ შორის — მცირე ნასოფლარსა და ყორღანულ სამაროვანს მდ. ფრონეს შესართავთან¹. ექსპედიციამ 1979 წელს აქ გათხარა 3 ყორღანი, ხოლო ნასოფლარის შესასწავლად იმავე წელს შედგა პატარა საექსპედიციო ჯგუფი ლ. ლლონტის, მ. კეცხოველის, გ. ნემსაძის, მძლოლის ს. ილიჯევის შემადგენლობით და ა. ჯავახიშვილის ხელმძღვანელობით²; მას აქეთ ჯგუფმა ნასოფლარზე იმუშავა სამი სეზონის განმავლობაში.

ნასოფლარი, რომელსაც მის მახლობლად მდებარე ერთი ადგილღს სახელის მიხედვით პირობით ვუწოდებთ ბერიკლდეები, მდებარეობს ქარელის რაიონში, ზუსტად იქ, სადაც მტკვარს ჩრდილოეთიდან ერთვის მდ. ფრონე (სურ. 1). მას უჭირავს მტკვრისა და ფრონეს მარცხენა ნაპირებს შორის მოქცეული, დასავლეთით კონცხით წაწეული უსახელო პატარა ქედის თხემი, რომელიც მტკვრის მარცხენა მაღალი სანაპირო ველის უშუალო გაგრძელებას წარმოადგენს. კონცხის სიმაღლე მტკვრის დონიდან 30-ოდე მ იქნება, სიგრძე — 200-ოდე მ, ხოლო სიგანე — 30—35 მ; მისი სამხრეთი ნაპირი ფლატეა, ჩრდილოეთისა წარმოადგენს დაახლოებით 45° დახრილ ბალახიან ფერდობს, რომელიც გადადის ეროზიის შედეგად წარმოშობილ ფართო და ღრმა ხევში. დასავლეთისკენ კონცხი თანდათანობით ეშვება ფრონეს ნაპირებამდე, აღმოსავლეთით კი, როგორც ვთქვით, გადადის მტკვრის სანაპირო ველში, სადაც დღეს გაშენებულია ბებნისის საბჭოთა მეურნეობის ხეხილის ბაღები და სანერგეები: სწორედ ამ მხრიდან აკრავს ნასოფლარს ყორღანული სამაროვანი. კონცხის თხემზე ნასოფლარს ამჟამად უჭირავს 4 000-მდე კვ. მ ფართობი. მას აქვს 100—120 მ სიგრძის, 30-ოდე მ სიგანისა და 3—5 მ სიმაღლის თითქმის შეუმჩნეველი შემადგენლის სახე. მისი ზედაპირი დაფარულია მკვრივი ბალახით. ძეგლი ძლიერაა დაზიანებული: სამხრეთის მხარე, საიდანაც მას მტკვარი უტევს, მორღვეულია; აღმოსავლეთისა, სადაც სანერგე და ქარსაფარი ზოლია გაშენებული, გადაბრუნებულია საპლანტაჟი გუთნით; დასავლეთისა კი გადარეცხილ-გადაქარულია; გარდა ამისა, კულტურული ფენები, განსაკუთრებით NO ნაწილში, დახრულია მელის სოროებით, რომლიდანაც ამოყრილია ნაცრიანი თიხნარი მიწა. ზედაპირულად მიმოფანტული მასალა არ

¹ Ю.М. Гагошидзе, К.В. Шишкин, Результаты аэрофоторазведки археологических памятников Дедоплис Миндори, საქართველოს მუზეუმის არქეოლოგიური ექსპედიციები, VII, თბილისი, 1980, გვ.79—81.

² მადლობას მოვახსენებთ ი. გაგოშიძეს, რომელმაც შემოგვთავაზა მის მიერ მიკვლეული ამ ძეგლის შესწავლა. 1981 წელს ექსპედიციაში მონაწილეობას იღებდა თბილისის სახ. უნივერსიტეტის ხელოვნების ისტორიის კათედრის თანამშრომელი გ. ჯავახიშვილი.

არის მრავალრიცხოვანი — აიკრიფა არქაული იერის მქონე მუქი, მოშავო-მოყავისფრო კრიალაზედაპირიანი კერამიკის ორიოდე ფრაგმენტი და ობსიდიანის ანამტორევი, დამსკდარ-გაწითლებული რიყის ქვები და კენჭი, თიხის ბათქაშის წიდადქცეული — გადამდნარი ნატეხები. ცხადი გახდა, რომ აქ შენობის ნაშთები იყო მოსალოდნელი.



სურ. 1. ბერიკლდეები, სიტუაციური რუკა.

ნასოფლარი და მისი მიდამო დაიყო 20 და 2 მეტრიან კვადრატებად. საძიებო თხრილისათვის შეირჩა მოგრძო — 4 X 20 მ — ფართობი დაახლოებით კონცხის შუა ადგილიდან მის ჩრდილოეთ ნაპირამდე, რომელიც მოექცა ჩვენი ბადის CE კვადრატში. 1979 წელს თხრილი დაყვანილ იქნა გრუნტამდე — საშუალოდ 2—2.5 მ სიღრმემდე მიწის ზედაპირიდან, რამაც მოგვცა ძეგლის სრული კრილი. თუმცა ფენები მრავალ ადგილას დარღვეული აღმოჩნდა სოროებითა და მოზრდილი ხარობებით, რომლებიც გრუნტამდეც კი ეშვებოდა, მაინც მოხერხდა ძეგლის სტრატეგრაფიაში გარკვევა: 50—20 სმ სისქის ჰუმუსის ფენის ქვეშ, რომელიც ნაპირისაკენ თანდათან თხელდება და ფერდობზე თითქმის სრულიად ქრება, დევს დაახლოებით 1 მეტრამდე სისქის ნაძრავი, ქვა-ლორღიანი და ნაცრიანი კულტურული ფენა. ფენა შეიცავს მოზრდილსა და საშუალო ზომის რიყის ქვას, თიხის ბათქაშის დამწვარ ფრაგმენტებს, მცირეოდენ კერამიკულ და ძვლოვან მასალას. მოზრდილი რიყის ქვები გავრცელებულია უმთავრესად ზემოხსენებული ფენის ქვედა ნაწილში და ძირზე, ე.ი. დაახლოებით, + 45 — ± 0 სმ დონეთა შორის. ზოგან, მაგალითად, თხრილის S ნაწილში, რიყის ქვები თითქოს წესიერ რიგად ეწყო, მაგრამ იმდენად ფხვიერ მიწაში, რომ კედლის ნაშთად მათი მიჩნევა საძნელოა. ამავე დონეზე ალაგ-ალაგ შეინიშნებოდა რიყის ქვებით მოკირწყლული პატარა ფართობები, ქვებით შემოფარგლული ერთი გაწითლებულ-გადამწვარი სწორკუთხა მოედანი — კი კერას ჰგავდა. ნასოფლარის ნაპირის გასწვრივ, + 37 — ± 0 სმ დონეთა შორის გაიწმინდა მოზრდილი რიყის ქვებისა და თირის კვადრებისაგან ტალახზე დაწყობილი კედლის დამწვარი ნაშთი (ტაბ. VI.); მისი სიგანე აქ 1 მ აღწევდა.

± 0 — 10 სმ დონიდან ზემოაღწერილი ფენის ქვეშ თხრილის მთელ ფართობზე გავრცელებულია მოთეთრო-მოყვითალო თიხის სქელი ფენა, როგორც ჩანს წარმო-

შობილი ალიზის ნაგებობათა ნგრევის შედეგად. ალიზის აგურების ნატეხებს შორის ალაგ-ალაგ დარჩენილი იყო ნაცრითა და დაფხვნილი ნახშირით ამოვსებული სიცარი-
 ელები: მოხერხდა რამდენიმე მთლიანი ალიზის გაწმენდა. თბრილის ბოლოსთან, CE — 99,90,09,00 კვადრატებში, 70 სმ დონეზე გამოჩნდა ალიზის კედლის წყობის ნაშთი (ტაბ. VI₂), მიმართული OSO — WNW ხაზზე. გადარჩენილი იყო სიგრძივ დალაგებული მოზრდილი (48 X 23 X 10 სმ) ალიზების 3 რიგი, დაწყობილი მოყვითალო თიხის მკვირვ ხსნარზე. ალიზების 3 რიგიდან ერთი — ჩრდილოეთი ნაპირისა — ორ ფენად იდო, ორი — ერთ ფენად. კედლის სიგანე 75 სმ აღწევდა. სამწუხაროდ, კედელი ორივე მხრიდან გადაჭრილი აღმოჩნდა მოზრდილი ხაროებით, რომლებიც ჩაჭრილია ზედა ფენიდან; ხაროები ამოვსებული იყო ალიზის ნამტ-
 ვრეკებითა და კედლის მოზრდილი ბლოკებით. კედლის გადარჩენილი ნაწყვეტის სიგრძე 2 მ არ აღემატებოდა, ხოლო ძირი ჩადიოდა 80—90 სმ დონეზე და იდო 10-მდე სმ სიმძლავრის თიხატკებნილ ფენაში; რამდენადაც ამის დადგენის საშუალებას იძლევა ხაროებისა და სოროებისაგან დაზიანებულ ადგილებზე დაკ-
 ვირვება. ხსენებული ფენა თბრილის მთელ ფართობზე უნდა იყოს გავრცელებული. ზევიდან, ალიზის ნანგრევის ქვეშ, მას ადევს 20-ოდე სმ სისქის ნაცარნარევი, ხრეშისებური შრე. ქვემოდან კი — მოყვითალო თიხნარი, რომლის ქვეშ, — 125—150 სმ დონეზე, ჩნდება ამ ადგილებში მტკვრის მარცხენა ნაპირისათვის დამახასიათებელი კონგლომერატი.


თბრილის N ბოლოში, ე.ი. ნასოფლარის ნაპირთან, ქვის დამწვარი კედლის ქვეშ აღმოჩნდა ალიზის კედლის ნაშთი. გამოირკვა, რომ ქვის კედელი არამართო დაშენე-
 ბული იყო ალიზის კედელზე, არამედ ნაწილობრივ ჩაჭრილი იყო მასში. ალიზის კე-
 დელი საკმაოდ მძლავრი ყოფილა, მისი სიგანე აქ 3 მ აღწევს, ხოლო ძირი ჩადის დაახ-
 ლოებით — 100 სმ დონეზე. მაშასადამე უსწორდება თბრილის N ბოლოსთან გამოჩე-
 ნილი ალიზის კედელს. უეჭველია, რომ ნასოფლარის N ნაპირთან გამოჩენილი ეს ფართო კედელი სოფლის გალავნის ნაშთია. მას აშკარად ეტყობა ხანძრის კვალი, მაგ-
 რამ ჭერჭერობით გაურკვეველია — ალიზის გალავანიც ხანძარში დაიღუპა, თუ ცეცხ-
 ლის კვალი მასზე დაშენებული ქვის ზღუდის დაწვის შედეგია (ტაბ. VI₃).

ნასოფლარის ქვის და მის ქვეშ მდებარე ალიზის გალავანი განსაკუთრებით დაზი-
 ანებული იყო ორ ადგილას. CE — 18,19,28,29 კვადრატების შეხვედრის ადგილას ამოღებული აღმოჩნდა გაურკვეველი მოხაზულობის მოგრძო ორმო, რომელიც ჩაჭრილი იყო როგორც ქვის, ისე ალიზის წყობაში ± 0 სმ დონემდე. ორმოში მარჯვე-
 ნა გვერდზე, თავით დასავლეთით, მოკრუნჩხულ მდგომარეობაში ესვენა მოზრდილი ადამიანის ჩონჩხი (ტაბ. VII₁). ზურგს უკან, წელის არეში მას ედგა ერთი ცალყურა ნახევარსფერული და ძირბრტყელი, მუჭ ყავისფრად, თითქმის შავად გამომწვარი თი-
 ხის ჯამი. ამ № 1 სამარხის აღმოსავლეთით, ოთხიოდე მეტრში ამოღებული იყო კიდევ ერთი, დაახლოებით სწორკუთხა ორმო, რომელიც ქვისა და ალიზის ზღუდეში № 1 სა-
 მარხთან შედარებით უფრო ღრმად — 40 სმ-ზე იჭრებოდა; მასში გვერდიგვერდ მჭიდროდ იყო ჩალაგებული თიხის 7 ჭურჭელი — 2 უყურო ქილა, კვერცხისებური ტანი-
 თა და ცილინდრული დაბალი ყელით, და 5 ნახევარსფერული ისეთივე ჯამი, რო-
 გორც № 1 სამარხისა, მხოლოდ 3 ყურიანი და 2 უყურო (ტაბ. VII₂). ორმო უშუალოდ ექცეოდა ჩვენი თბრილის აღმოსავლეთ კედელთან და შესაძლოა შედის კიდევ მას-
 ში; ის ან კენოტაფია, ან სამარხის ნაწილი, პირობით, № 2. CE — 88,89 კვადრატების საზღვარზე ალიზის ნანგრევებში ჩაშვებული აღმოჩნდა კიდევ ერთი № 3 სამარხი. ეს ადგილი ძლიერ იყო დათხრილი მედიის სოროებით, ამიტომ გაურკვეველი დარჩა, რა დონიდან იყო ჩაშვებული სამარხის ორმო; მისი ნიშანი გამოჩნდა — 80 სმ-ზე. ძირი ჩა-
 ვიდა — 125 სმ-ზე. ორმოს მოხაზულობა მკაფიოდ არ ჩანდა. მის ძირზე გვერდ-გვერდ

იდგა 4 მოზრდილი ჭურჭელი — წითლად გამომწვარი 2 პირფართო ქილა, 1 შავად გამომწვარი კვერცხისებურტანიანი ქილა, მხარეზე თანაზომიერად განაწილებული რელიეფური სამი რგოლითა და სამი კოპით, და 1 შავად გამომწვარი ორყურა ქილა, შემკული გაკრიალებით შესრულებული ვერტიკალური თევზიფხური შევრონებით (ტაბ. VII₃). მათ მახლობლად, ჩრდილოეთით აღმოჩნდა ცხვრის თითქმის მთელი ჩონჩხი და მოზრდილი ადამიანის ხერხემლის 2 მალა, ხოლო სამხრეთ-დასავლეთით უწესრიგოდ იყო შეჭგუფული ადამიანის ჩონჩხის სხვა ნაწილები — მენჯის ნახევარი, კუდუსუნის ძვალი, ბარძაყის ძვალი, წვივის ძვალი და გულისკოვზი; მეორე წვივის ძვალი აღმოჩნდა დაახლოებით 2 მ მანძილზე სამხრეთ-დასავლეთით — 25 სმ დონეზე, მელიის სოროში. სამარხი დაახიანა ან ამ სორომ, რომელსაც მრავალი განშტოება აქვს და თითქმის გრუნტამდე ჩადის, ან აქვე ჩაშვებულმა უსახურმა ორმომ, უფრო კი — ორივემ ერთად. მცირეწლოვანი ბავშვის თავის ქალის ნაშთები აღმოჩნდა CE — 56 კვადრატში, დარღვეულ ფენაში.

საძიებო თხრილის მონაცემების მიხედვით ბერიკლდეების ნასოფლარზე გამოიყოფა 3 ფენა: 1 ქვედა — ალაზის ზღუდისა და შენობის კედლის ნაშთებით; 2 ზედა — ქვის ზღუდისა და რიყის ქვის — ხისკარკასიანი თიხალესილი ნაგებობების ნაშთებით და 3. ამ ფენებში ჩაშვებულნი სამარხები. მასალის მიხედვით შენობების შემცველი ზედა და ქვედა ფენა ერთიმეორისაგან არ განსხვავდება; მის ძირითად ნაწილს შეადგენს კერამიკა. კერამიკული მასალაში შედარებით მცირე რაოდენობითაა, მაგრამ ერთბაშადვე იქცევა ყურადღებას „ბედენური“ და „ხოვლური“ ტიპის თხელკედლიანი, შავკრიალა ზედაპირიანი და ნაცრისფერსარჩულიანი მცირე ზომის ცალყურა ან ორყურა ქოთნები, ტოლჩები და სასმისები. სადა ან შემკული რელიეფური, ჭდეული, ხან — კი ნაკაწრი შევრონებისა და სხვა სახეების სარტყლებით, მსხვილი კოპებით ან ფოსოებით; ამ ტიპის ჭურჭელს აქვს მხარსა და მუცელზე მიბმული ორგვარი ყურები — რკალისებური, მრგვალგანიკვეთიანი, და მეტად თავისებური, მომალლო, კუთხოვანი ან წაწვეტებული მხრიანი. დიდი რაოდენობითაა შედარებით ტლანქი, სქელკედლიანი, უმთავრესად მსხვილი და საშუალო ზომის ჭურჭელი — უყურო, ცალყურა ან ორყურა — პირფართო, უყულო ან დაბალყელიანი დერგები, ქილები, ტოლჩები და კათხები; დამახასიათებელია პირსა და მხარეზე ან გვერდზე მიბმული რკალისებური ყურები, ან მრგვალგანიკვეთიანი, ან ძალიან ფართო, ბრტყელი ლენტისებური, ზოგჯერ შემკული კონუსური კოპითა და რელიეფური ან ჩალარული გრძივი ზოლით. ამ ჭურჭლის ნაწილი შემკულია კოპისებური ან ბრტყელი შვერილებით, რელიეფური ან ჩალარული მარტივი გეომეტრიული სახეებით; ზოგიერთი ჭურჭლის კორპუსი დაფარულია სხვადასხვა მხარეს უსისტემოდ მიმართული სავარცხლისკვალისებური ზოლებით, რომლებიც მკვეთრ კონტრასტს ქმნიან ჭურჭლის ყელპირისა და მხრის მოგლუვებულ-კრიალა ზედაპირთან. ზემოხსენებული ჭურჭლის უდიდესი უმრავლესობა ბაცი ვარდისფერი, მოყვითალო — რუხი შეფერილობისაა; მაგრამ უეჭველია, რომ თავდაპირველად ისინიც შავად ან მოყავისფრო-რუხად იყო გამომწვარი და ეს შეფერილობა ძლიერ ხანძარში დაწვის შედეგია. ამას მოწმობს შავკრიალა სქელკედლიანი ჭურჭლების მხოლოდ ნაწილობრივ გავარდისფერებული ფრაგმენტები, შავი და ვარდისფერი ნატეხების ერთად აღმოჩენა, ხანძრისაგან გადადულელებული — წიდადქცეული ჭურჭელი და მრავალი სხვა; არის აგრეთვე „ბედენური“ ჭურჭლის მთლიანად ან ნაწილობრივ გაწითლებული ნატეხებიც (სურ. 2).

უკვე ვთქვით, რომ შავკრიალა, ფაქიზი და შედარებით სქელკედლიანი, ტლანქი ჭურჭლის ფრაგმენტები ერთად ჩნდება ნასოფლარის ორივე ფენის ყველა დონეზე, ზედაპირიდან (ამ სიტყვის პირდაპირი მნიშვნელობით) გრუნტამდე; თუმცა ნასოფლარის ფენები ძალიანაა დაზიანებული, ამ ფაქტს უთუოდ აქვს გარკვეული მნიშვნელობა მათი თანადროულობის დასადგენად. ჭურჭლის ტექნოლოგიური და მორფოლოგიური



სურ. 2. ბერიკლდეები. გათხრილი ფართობის გეგმა და ქრილები 1. ალიზის წყობა და ნანგრევი. 2. დამწვარი ბათქაში. 3. ნაცრიანი ფენა. 4. ნახშირიანი ფენა. 5. ქვალორდი.

განსხვავებების მიუხედავად, მათი თანადროულობა მტკიცდება არამარტო სტრატეგ-
რაფიული მონაცემებით, არამედ შესადაარებელი მასალებითაც. შავკრიალა კერამიკის
აქაური სახეობის კუთვნილება ადრეული ბრინჯაოს ხანის „ბედენური“ და „ხოვლუ-
რი“ ეტაპისადმი, ე.ი. ძვ.წ. III ათასწლეულის მეორე ნახევრისადმი, უჭკველია;
ამავე დროს მორფოლოგიურად ის თითქოს უფრო იწევს ხოვლის, ქვემო შულავერისა
და მარტყოფის ყორღნების მასალებისაკენ, ვიდრე საკუთრივ ბედენისაკენ. სხვა თუ
არაფერი, სწორედ ხოვლისა და ქვემო შულავერის მე-4 და მე-5 ყორღანებშია აღ-
მოჩენილი შვერილმხრიანი ყურის მქონე ჭურჭელი.

ბერიკლდეების კერამიკული მასალის შინაგანი სინქრონიზაციისათვის განსაკუთ-
რებით მნიშვნელოვანია ის ფაქტი, რომ მარტყოფის მე-3 ყორღნის ძირითად სამარხში
ტიპიურ ბედენურ ჭურჭელთან ერთად აღმოჩნდა ორი ორყურა ქოთანი, რომელთა
კორპუსი შემკულია სავარცხლის ნაკვალევებისებური ზოლებით, მსგავსად ბერიკლდე-
ების ასეთივე ჭურჭლებისა³.

ბერიკლდეების მეორე სახის „ტლანქი“ კერამიკა რამდენადმე უცხოდ გამოიყუ-
რება; მისი დამზადების ტექნოლოგია, ფორმები, შემკულობა დღემდე უცნობი ან ნაკ-
ლებად ცნობილი არაერთი თავისებურებით გამოირჩევა — ვფიქრობთ, რომ ეს იმით
უნდა აიხსნას, რომ ბედენისა და ხოვლის ეტაპი ცნობილი იყო მხოლოდ სამარხეული
ძეგლებით, რომლებიც არ შეიცავენ მასობრივ საყოფაცხოვრებო კერამიკას. ეს
გარემოება აძლიერებს ინტერესს ნასოფლარის, კერძოდ მისი კერამიკული მასა-
ლის მიმართ.

ნასოფლარის ორივე ფენის თანადროულობასა და ადრეულობაზე მეტყველებს
მცირერიცხოვანი, მაგრამ საკმაოდ მნიშვნელოვანი არაკერამიკული მასალა, აგრეთვე
აღმოჩენილი სულ სხვადასხვა დონეზე: ობსიდიანის სწორქუსლიანი, ფოთლისებური
ისრისპირი; კაყის მოგრძო, დაკბილული ნამგლის ჩასართები; წვრილფეხა საქონლის
ეპიფიზზე დამზადებული არქაული იერის სახვრეტები და მახათი (ტაბ. IX₁); სადაფის
მრგვალბრტყელი, შუაში გახვრეტილი მძივი; ხელსაფქვავის „ნავისებური“ კურანტე-
ბი, რიყის ქვის ხელჩაქუჩები და სახვრეტები. მათი უახლოესი პარალელები მრავლად
მოიპოვება სამხრეთ კავკასიის ადრეული ბრინჯაოს ხანის ნებისმიერ ძეგლზე.

ამრიგად, შეიძლება თითქმის საბოლოოდ დადგენილად ჩაითვალოს, რომ ბერი-
კლდეების ნასოფლარის ორივე ფენა ერთი ხანისაა, განეკუთვნება ადრეული ბრინჯა-
ოს მიწურულ, ე.წ. ბედენურ ეტაპს და უნდა შეესატყვისებოდეს სოფლის არსებობის
ორ საამშენებლო პერიოდს. რამდენი ხანი იარსება სოფელმა, რამდენი ხნით არის და-
ცილებული საამშენებლო ფენები და არის თუ არა მათ მასალაში რაიმე შესამჩნევი
სხვაობა, ამის თქმა მხოლოდ მაშინ გახდება შესაძლებელი, როცა გაითხრება მეტნაკ-
ლებად სრულად დაცული საცხოვრებელი შენობები. ერთი რამ კი დღესვეა ცნობი-
ლი — სოფელმა შეწყვიტა არსებობა ადრეული ბრინჯაოს ხანის მიწურულ ან ადრე-
დან შუა ბრინჯაოზე გარდამავალ ხანაშივე; ამას მოწმობს საამშენებლო ფენებში ჩაჭ-
რილი ორი სამარხი და ერთი სამარხის ნაშთი, თუ კენოტაფი, რომლებიც შეიცავდნენ
შუა ბრინჯაოს ხანის ტიპიურ კერამიკას — წაბლისფრად გამომწვარ ცალყურა და
უყურო ნახევარსფერულ, ძირბრტყელ ჯამებსა და კვერცხისებურტანიან, ყელიან ქი-
ლებს. სამარხების კერამიკაში შედარებით მოგვიანო იერით გამოირჩევა მესამე სამარ-
ხის ჭურჭელი — რელიეფური რგოლებითა და კოპებით შემკული შავკრიალა ქილა,
შავადვე გამომწვარი ორყურა ქილა, ნაპრიალები გეომეტრიული სახეებით, და ვარ-
დისფრად გამომწვარი პირფართო, უყურო ორი ქილა (ტაბ. IX_{2,4}), რომელსაც

³ იხილე აქვე, გვ. 40, 41 ტაბ. V₂, სურ. 4, 5.

უახლოესი პარალელი ბ. კუფტინის მიერ ცხინვალის სატყეო კომბინატის ტერიტორიაზე მოპოვებულ მასალებში და უზერლიკ-თეფეს ნამოსახლარზე მოეძებნება.¹

1980 და 1981 წლებში გრძელდებოდა CE კვადრატის შესწავლა. მის NW ნაწილში, ნასოფლარის ნაპირის გასწვრივ 14 მ მანძილზე გაშიშვლდა ქვის გალავნის გაგრძელება — დანგრეული, დამწვარი, ნაწილობრივ დაცურებული მის ქვეშ მდებარე ალიზის ზღუდისა და ხევის ფერდობზე. სამხრეთით, ძირითადად ± 0 დონემდე, გავრცელებული ნახანძრალი ფენა აქაც ძლიერ იყო დაზიანებული. მკრთალი და ფრაგმენტული ნაშთების გარდა შენობათაგან აღარაფერი იყო გადარჩენილი.

შენობის ნარჩენები უნდა იყოს CE — 07, 18 და 87 კვადრატში $+ 40 — \pm 0$ დონეებს შორის, ნაცარ-ნახშირიან, ბათქაშიან ფხვიერ მიწაში უსისტემოდ დაგროვილი რიყის ქვები, მათში ჩაკედილი თიხის ქურჭლით. CE-87 კვადრატში გამოვლენილი სარის რადენიმე ნაალაგევი, საფიქრებელია, ხის კარკასიანი თიხალესილი შენობის კუთხის ნაწყვეტი (ტაბ. VIII₁), აგრეთვე — ნაცრის სქელი ფენით დაფარული დაახლოებით სწორკუთხა ფართობი CE — 36, 37, 46, 47, 56, 57 კვადრატების ფარგლებში. ნაცრის ქვეშ, რომელშიც ბლომად იყო სიმხურვალისაგან დამსკდარი რიყის ქვები და გადამწვარი თიხის ქურჭლის ნატეხები, ალაგ-ალაგ გადარჩენილი იყო იატაკის ნაწყვეტები — ცეცხლისაგან გათეთრებულ-გამურული თიხის თხელი ნალესობა, კედლის რაიმე კვალის დაჭერა აქ, სამწუხაროდ, არ მოხერხდა. სწორკუთხა შენობის ნაშთების მიგნების იმედს თითქოს იძლევა CE-73—75, 83—85, 93—95 კვადრატების ფარგლებში მოქცეული ფართობი. მას N და W მხრიდან მკაფიოდ, ხოლო S-დან მკრთალად ფარგლავს დანახშირებული წვრილი ძელებისა და გამურული მიწის, სხვადასხვა ფერად დამწვარი თიხის ნალესობის თხელი ფენებისა და ორიოდ რიყის ქვის შემცველი სწორხაზოვანი ფართო ზოლები, რაც ხის კარკასიანი თიხალესილი კედლის კვალს მოგვაგონებს; ეს ფართობი ჯერჯერობით მხოლოდ $+ 15$ სმ დონეზეა დაყვანილი.

ნაგებობათა ყველაზე უტყუარი კვალი გამოჩნდა ორ ადგილას — CE-77 კვადრატში და CE-42—44, 51—54 კვადრატებში. CE-77 კვადრატში, უკვე $+ 50$ სმ დონეზე გამოჩენილი ნახანძრალი ნანგრევების — ძელისა და წნელის ანაბეჭდიანი თიხის ნალესობის დამწვარ-გადადუღებული მოზრდილი ნატეხებისა და დახეთქილი რიყის ქვების მოზრდილი გროვის ქვეშ, $+ 25 — \pm 0$ სმ დონეებს შორის გაიწმინდა თიხალესილი სწორკუთხა ბაქნის ნაშთი — SO კუთხე (ტაბ. VIII₂). ბაქანი, ზომით დაახლოებით 1×1 მ, სიმაღლით 30 სმ, მოლესილი ყოფილა 5-მდე სმ სისქის მკვრივი ხსნარით, თიხის ხსნარზევე დაწყობილ რიყის ქვებსა და ქვიშაქვის მოზრდილ ნატეხებზე. კედლების ნალესობა რბილად, მომრგვალებით გადადიოდა ბაქნის ზედაპირზე, რომელიც ან მრავალფენიანი იყო, ან რამდენიმეჯერ ყოფილა განახლებული; ყოველ შემთხვევაში, ნანგრევების ქვეშ გადარჩენილი იყო ნალესობის 3 ფენის ნაშთები, თითოეული სისქით, საშუალოდ, 3—4 სმ. ჩანს, რომ თავის დროზე ნალესობა მოგლუვებულ-მოპრიალებული ყოფილა და მხოლოდ შემდეგ, ხანძარში მიუღია მოწითალო — მუქი ყავისფერი და დაფარულა ბზარების წმინდა და ხშირი ქსელით. უეჭველია, რომ ბაქანი საკულტო დანიშნულებისა იქნებოდა და სამსხვერპლოს ნაწილს წარმოადგენდა. სამწუხაროდ, ის ძლიერ იყო დაზიანებული — ოთხივე მხრიდან მოქცეული იყო მელის სოროებს შორის და ამიტომ მისი შესატყვისი იატაკი, ან თუნდაც დონე არ ჩანდა; უკვალოდ გამქრალია კედლებიც, თუმცა ძელისა და წნელის ანაბეჭდიანი თიხის გადამდნარი ბათქაშის ნატეხების არსებობა მოწმობს, რომ ბაქანი გადახურული იყო, ე.ი. იდგა რალაცნაირ ნაგებობაში.

¹ იხ. საქართველოს მუზეუმის კოლექცია № 28—61; К.Х. Кушнарева, Поселение эпохи бронзы на холме Узерлик-тепе около Агдама, Материалы исследования по археологии СССР, №67, с.397, рис. 10.

ამასვე მოწმობს ქვისა და ალიზის ზღუდის მახლობლად. CE-42—44, 52—54 კვადრატებში გამოვლენილი ნაგებობის ნაშთები. ეს ფართობიც ზემოაღწერილის მსგავსად დაფარული იყო ძელებისა და წნელების ანაბეჭდიანი თიხის ნალესობის გადამწვარ-გადადუღებული ნატეხებით, რომლებიც მიწის ზედაპირზეც კი ჩანდა. დამსხვრეულ-დაფხვნილი გროვის ქვეშ. CE-44.54 კვადრატების საზღვარზე შემოიხაზა 25—30-ოდე სმ სიმაღლის ბაქნის ნაშთი, რომლის გარშემო, უმთავრესად NW მხრიდან, მიმოფანტული იყო მკვრივი თიხისაგან მოლესილი, ხანძარში გამომწვარი მოგრძო, ოდნავ მორკალული ლილვების ნატეხები; მათი უმრავლესობა სხვადასხვა მიმართულებითა და სხვადასხვა დონეზე უწესრიგოდ ეყარა. ზოგი კი სხვადასხვა მხარეს მიმართულ რკალებს ქმნიდა (ტაბ. VIII₃).

ბაქნის ნაშთი წარმოადგენს თიხის ხსნარზე დაწყობილი რიყის ქვისა და საგანგებოდ შერჩეული მრგვალბრტყელი კენჭისაგან შექმნილ მომაღლო მოედანს, დაახლოებით 100 x 130 სმ, რომელიც თიხისავე ხსნარით უნდა ყოფილიყო შელესილი. დასავლეთის მხრიდან შერჩენილი იყო გვერდის, ნაპირისა და ზედაპირის ნალესობის მცირე ნაწილი. ამავე მხრიდან მის წინ ეყარა დასავლეთით მიმართული თიხის ლილვების ფრაგმენტები, რომლებიც რალაციის ნაპირის — გადამრგვალებული ბორტის ფრაგმენტებია. მათი უმრავლესობა ადგილზე არ იდო და ამიტომაც ალაგდა: *in situ* დარჩა ასეთი ბორტის რამდენიმე მორკალული ნაწყვეტი. საფიქრებელია, რომ ბორტით შემოფარგლული იქნებოდა საკულტო მოედნები ან ბაქნები; მათ უმეტესობას უკანა მხრიდან რიყის ქვების ანაბეჭდი ეტყობა, მხოლოდ ორიოდეს გააჩნია დაწახნაგებული ძელის ნაკვალევი. ბაქნის NW კუთხესთან ნანგრევების ქვეშ მოხერხდა თიხალესილი იატაკის პატარა დამწვარი ნაწყვეტის გაწმენდა: სამხრეთ-დასავლეთიდან ის დაბალი ბორტით ყოფილა შემოფარგლული. ხოლო უშუალოდ ბაქნის კუთხესთან მასში ამოღებული იყო 30-ოდე სმ დიამეტრისა და ასეთივე სიღრმის მრგვალი ორმო, რიყის ქვებით გარშემოვლებული კედლებით, — მსხვილი ხის ბოძის ნაალაგევი. თიხის მორკალული ბორტების ნატეხებს შორის, CE-43 კვადრატში იატაკზე *in situ* აღმოჩნდა პატარა სადა ორყურა ქილა. შეწყვილებული ორი კოპით გვერდებზე. ჩანს, ქილა თავდაპირველად შავად იყო გამომწვარი და ხანძარში მიიღო ბაცი ვარდისფერი — მოყვითალო შეფერილობა: ის სანახევროდ იყო გავსილი კარბონიზებული მარცვლეულით.

ზემოაღწერილი ნანგრევების გარდა ბაქნისა და ნაბოძარის ირგვლივ ნაგებობის, კერძოდ კედლების კვალი არ აღმოჩნდა და კვლავ გაურკვეველი დარჩა — რა მასალისა და კონსტრუქციის შენობები იყო ბერიკლდეების ზედა საამშენებლო ფენაში. როგორც ვიცით, ზედა საამშენებლო ფენაში ალიზის ხმარების ნიშნები ჯერჯერობით არ არის: რიყის ქვის შედარებით სიმცირე საეკვოდ ხდის მის გამოყენებასაც კედლებისათვის და, რადგან ძელებისა და წნელის ანაბეჭდიანი თიხის ნატეხებიც უფრო გადახურვის — ბანის ნაშთებსა ჰგავს, ისღა შეიძლება ვივარაუდოთ, რომ კედლები ხის, ან ხით მსუბუქად არმირებული თიხისა იყო. ამ ვარაუდის სისწორის საბუთად შეიძლება ბოდა მიგვეჩნია სარ-ლასტით არმირებული კედლის — კუთხის — კვალის გამოჩენა CE — 97 კვადრატში, მაგრამ ეს კვალი იმდენად მკრთალი და სუსტია, რომ მასზე დაყრდნობა, ჯერჯერობით, არ იქნებოდა მართებული. მეორე მხრივ, ისიც გასათვალისწინებელია, რომ ადრებრინჯაოს ხანის წინა საფეხურზე შიდა ქართლში, მტკვარ-არაქსის კულტურის ნასოფლარებზე ძირითადად ასეთი კონსტრუქციის საცხოვრებელი შენობებია დადასტურებული.

იმედი უნდა ვიქონიოთ, რომ შემდგომი მუშაობა ნათელს მოფენს როგორც ამ საკითხს, ისე „ბედენური“ კულტურის დასახლების ჯერ კიდევ უცნობ სხვა მრავალ თავისებურებას.

Л. И. ГЛОНТИ, Г. М. НЕМСАДЗЕ, А. И. ДЖАВАХИШВИЛИ
ОТЧЕТ РАБОТ, ПРОВЕДЕННЫХ В МЕСТ. БЕРИКЛДЕЕБИ
Р-НА ҚАРЕЛИ В 1979—1981 ГГ.

Резюме
(Табл. VI—IX)

В 1979 г. Шидакартлийская археологическая экспедиция (Ю. М. Гагошидзе) в процессе аэрофоторазведки открыла у впадения р. Проне в Куру, на ее левом берегу, курганное поле и следы небольшого селища (рис. 1). В результате работ, проведенных небольшой группой сотрудников Музея, удалось установить, что здесь сохранились остатки укрепленного оградой поселения, переходного от ранней к средней бронзе периода (рис. 2, табл. VI), в которое впущены грунтовые захоронения среднебронзовой эпохи (табл. IX 2—6). Пока что выявлены сильно разрушенные, погибшие при пожаре остатки двух строительных горизонтов — нижнего, с сырцовыми оградой и другими строениями, и верхнего с каменной оградой и строениями (табл. VIII), характеризующихся, однако, одинаковым вещественным материалом (рис. 3, табл. IX₁). В нем выделяется тонкостенная, чернолощенная керамика т.н. беденского типа, которая доселе была известна лишь погребальными памятниками. Таким образом, в настоящее время Бериклдееби — первое селище «беденского» времени в Грузии.

ე. გოგაძე, ც. დავლიანიძე, ლ. ფანცხავა, რ. რამიშვილი

ნოსირი-მუხურჩის ექსპედიციის 1980—1981 წწ.
მუშაობის შედეგები

(ტაბ. X—XIII)

საანგარიშო წლებში ნოსირი-მუხურჩის ექსპედიცია ძირითად საველე სამუშაოებს აწარმოებდა გეგეკორის რ-ნის სოფ. მუხურჩის მიდამოებში¹.

1980 წელს მუშაობა გაგრძელდა ნამოსახლარ ბორცვ „კეკელურ ზუგაზე“ (ტაბ. X₁), ხოლო დიდი ხნის ინტერვალის (1975 წ.) შემდეგ განახლდა გათხრები ადრეანტიკური ხანის ნამოსახლარზე „კეკელური ზუგას“ მახლობლად.

წინა წელს „კეკელურ ზუგაზე“ ბორცვის ჩრდილო-დასავლეთ სექტორში, შემადღებულ ნაწილზე ძირითადად მოხსნილ იქნა ზედა კულტურული ფენა, რომელიც ყვითელ თიხაზვინულზე იდო. ნოსირის ბორცვის მაგალითზე სავარაუდოდ მივიჩნიეთ, რომ ეს თიხნარი შეიძლებოდა ყოფილიყო სქელი თიხაზვინული, რომელიც უშუალოდ დევს გრუნტზე ან მასზე მოწყობილ ხის საყრდენ კონსტრუქციაზე. მაგრამ, როგორც საანგარიშო წლის გათხრებმა გვიჩვენა, ეს ვარაუდი არ გამართლდა. ამ წელს გადაწყდა ბორცვის აღნიშნული (NW) სექტორის შემადღებულ ნაწილში ქვედა დონეების სტრატოგრაფიული გამოკვლევა მთლიანი ვერტიკალური კრილით. ამიტომ პირველ რიგში საჭიროდ მივიჩნიეთ O—W ტრანშეის გაგრძელება აღმოსავლეთ მხარეს, ბორცვის ცენტრამდე (O—W) კრილის გაყოლებით და ამ ნაწილში მისი დაღრმავება გრუნტამდე (სურ. 1, 1, ტაბ. XI₁). გასულ წელს NW სექტორის აღნიშნულ ნაწილში ეს ზოლი მცირედ იყო ჩაღრმავებული. გადაწყდა აგრეთვე ანალოგიური წესით N—S ტრანშეის გავლება ნაწილობრივ უკვე არსებული N—S ძირითადი კრილის გაყოლებით (სურ. 1, 2), რაც მიზნად ისახავდა კულტურულ დაფენებათა სტრატოგრაფიის გარკვევას ბორცვის ჩრდილოეთ ნაწილში N—S ღერძის ხაზის მიხედვით: O—W და N—S ტრანშეები ბოლოებით ერთმანეთს არ უერთდებოდნენ. თუმცა O—W ტრანშეის აღმოსავლეთ ბოლო ბორცვის ცენტრამდე მიდიოდა (მისი SO კუთხე უახლოვდებოდა ცენტრის წერტილს), მაგრამ N—S ტრანშეის სამხრეთი ბოლო ცენტრს არ აღწევდა, იგი დაახლოებით HH 70 კვ-მდე მიდიოდა. ასე რომ ბორცვის ცენტრალურ ნაწილში ამ ტრანშეებს შორის დატოვებული იყო გაუთხრელი ადგილი (ზედაპირული ფენის მოხსნის შემდეგ), — კვადრატები HH 70, 80 — რომე-

¹ 1980 წელს ექსპედიციამ ველზე იმუშავა 7 აგვისტოდან 3 ნოემბრამდე, ხოლო 1981 წელს 28 აგვისტოდან 31 ოქტომბრამდე. ექსპედიციის შემადგენლობაში შედიოდნენ სსმ მეცნიერ-თანამშრომლები: ე. გოგაძე (ექსპედიციის ხელმძღვანელი), ც. დავლიანიძე (უმცრ. მეცნ. თანამშრომელი), ლ. ფანცხავა (ხელმძღვანელის მოადგილე 1981 წელს), რ. რამიშვილი (უმცრ. მეცნ. თანამშრომელი). მოწვეულ პირთაგან მონაწილეობდნენ: მ. ზასეცკაია (სამუშაოთა მწარმოებლისა და პრეპარატორის მ/ა, 1980 წ.), ს. რუნიხინი (ფოტოგრაფი მოწვევით, 1980), ნ. ფოჩხუა (მხატვარ-არქიტექტორის მ/ა/), ნ. ვარაზაშვილი (ტოპოგრაფის მ/ა, 1981 წ.), ქ. ცხაკაიას ასმ-დან დაქირავებული ავტომანქანის მძღოლებად მუშაობდნენ მ. დუღუჩავა (1980 წ.) და ვ. გუგუნავა (1981 წ.).

ლიც ბორცვის მხრიდან ერთადერთ ჩასასვლელს წარმოადგენდა განათხარ (NW სექტორის) ფართობში (ტაბ. X.2).

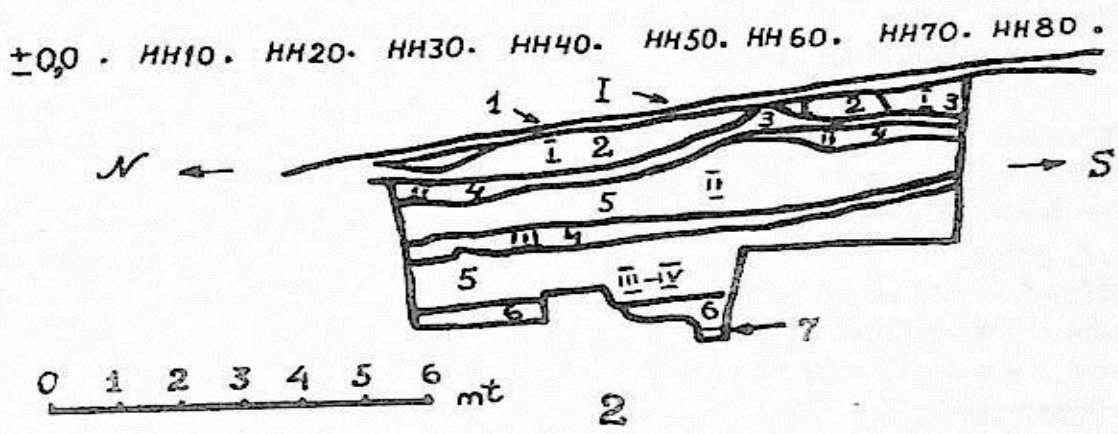
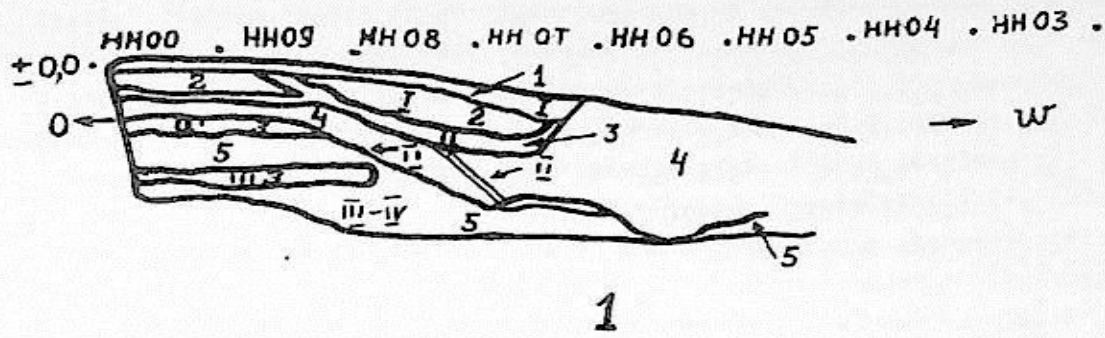
ბორცვის სულ ქვედა დონეებზე კულტურული ფენის არსებობის პირველი ნიშნები ჩვენ N—S თხრილში შევამჩნიეთ. აქ, ტრანშეის სამხრეთი კედლის ახლოს (კვ. HH 60) სქელი თიხნარის ფენაში, საკმაოდ ღრმად, ზედაპირიდან 3 მ-ზე იზოლირებულიად აღმოჩნდა მცირე რაოდენობის კერამიკის ფრაგმენტები: ეს ფრაგმენტები საკმაოდ სახოვანი და მეტყველი არაა, მაგრამ რამდენადმე დამახასიათებელი ჩანს აგრეთვე ამავე ბორცვის ზედა კულტურული ფენისათვის (დაახლოებით ნოსირის ბორცვის II და ნაწილობრივ III კულტურული ფენის სინქრონული ფენა). რომელიც აღნიშნულ სექტორში ძირითადად ჩვენ უკვე მოვხსენიეთ. O—W ტრანშეის აღმოსავლეთ ნაწილში კი მკაფიოდ გამოვლინდა ზემოდან II კულტურული ფენის შრეები², რომლებიც ტრანშეის აღნიშნულ ნაწილში სიმძლავრით არ გამოირჩეოდა (საშუალოდ 0.2—0.3მ სიმძლავრის თიხნარევი მოშავო მიწის ფენებად) და გამოყოფილი იყო საკმაოდ სქელი სტერილური თიხნარით. ეს შრეები ბორცვის ცენტრის მახლობლად მდებარე გარკვეული მონაკვეთის შემდეგ მკვეთრად ეშვებოდა (დახრილი იყო) სიღრმისკენ და ზოგან ძალზე თხელდებოდა დასავლეთის მიმართულებით, სადაც სხვადასხვაგვარად უერთებოდა ერთმანეთს (სურ. 1, 2). აღნიშნული ფენიდან (უმთავრესად ზედა შრეებიდან) ამოვიდა გარკვეული რაოდენობის კერამიკა (ტაბ. XII, 18—24), რომელიც უფრო არქაული ჩანს. ვიდრე ზედა ფენისა. მაგ., ასეთია ნახევარსფერული მომცრო ყურები და პირმოყრილი პირდაჩვრეტელი ჭურჭლის ფრაგმენტები. აღმოჩნდა აგრეთვე ხელსაფქვავის ქვის ნატეხი, მრგვალი ბრტყელი ქვები, მცირე ზომის სანაყი ქვები, ცხოველის ძვლები და სხვ.

O—W ტრანშეის აღმოსავლეთი თავი, რომელიც ბორცვის ცენტრალურ ნაწილში, მისი უდიდესი შემადგენლის ადგილას ხვდება, დავაღრმავეთ დაახლოებით 3 მ-მდე ბორცვის თავიდან, ანუ თითქმის ნულის დონიდან, მაგრამ ტრანშეის ძირი დასავლეთისაკენ დახრილი იყო და მის შუა ნაწილში სიღრმე (ნულიდან) 4მ აღწევდა. ამ სიღრმეზე ისევ ჩნდებოდა კულტურული ნაშთები. HH 06, 07 და 08 კვადრატებში ჭრილებზე კარგად გამოიყო მოშავო-მოყავისფრო თიხის ფენა მოცისფრო თიხის ჩანართებით, რომელიც კულტურული ნაშთების შემცველი აღმოჩნდა. ამგვარი თიხნარი N—S ტრანშეაშიც გარკვეულ დონეზე კულტურული ნაშთების შემცველი იყო, უფრო ქვევით კი იგი გრუნტივით თიხად მივიჩნიეთ, ისე როგორც წინა წლის გათხრებისას O—W თხრილის W ნაწილში (GH 00—09 კვადრატებში). HH 07 კვადრატში ეს ფენა აშკარად შეიცავდა ბათქაშისა და ნახშირის ნაშთებს, რაც ადასტურებდა მის ნახანძრალობას. აღმოსავლეთ მხარეს ეს ფენა თითქოს ტოტდებოდა, თუმცა მცირე წყვეტილის შემდეგ უფრო ლოგიკური ჩანდა, რომ HH 07 კვ-ში გამოვლენილი ძირა — ზემოდან III ფენის გაგრძელებას წარმოადგენს HH 09, 00 კვ-ში ჰორიზონტალურად გამოვლენილი (ასევე მოშავო თიხიანი ფენა), რომლიდანაც კერამიკა ამოვიდა. საერთოდ კი ჭრილებზე მიღებული სტრატиграფიული გამოსახულების მიხედვით შეიძლება დავასკვნათ, რომ ორივე ეს ფენა (და აღნიშნული ზედა შრეები) HH 07 კვ-ში ერთდებოდა ან უახლოვდებოდა ერთმანეთს. ძირა ფენა HH 06, 07, 08 კვ-ში, ეტიკეტების მიხედვით, ჩვენ პირობითად აღნიშნული გვაქვს როგორც III და აგრეთვე როგორც III—IV კულტურული ფენა.

ყოველივე ზემოთქმულიდან გარკვეული დასკვნა მაინც არ გამოდის. საბოლოო

² „კავალური ზუგას“. ფენათა ნუმერაციას ჩვენ ჭერჯერობით ზემოდან დაწყებული თახმომდევრობით აღნიშნავთ, რადგან ბორცვის ზედა დონეებზე უფრო მკაფიო სტრატиграფიული სურათი გვაქვს. ვიდრე ძირზე, სადაც ზოგან თითქოს ცალ-ცალკე დაფენებათა ნიშნები გვაქვს. ზოგან კი ერთიანი კულტურული ჰორიზონტი სტრუქტურულად ან სხვა რაიმე გარეგნული ნიშნით დანაწევრებული არ არის.

სურათი ჩვენ ძალზე რთული გვეჩვენება და მიგვაჩნია, რომ მომავალი დაზუსტებები აუცილებელია. ტრანშეების ცენტრისკენ მდებარე ნაწილის ძირი გრუნტამდე სრულად დაყვანილი არ ჩანს.



სურ. 1. „კაკაღურა ხევა“. 1—IV კულტურული ფენების სტრუქტურული შედგენილობა ვერტიკალურ კრილებზე. I. O—W ტრანშეის სამხრეთი კედლის აღმოსავლეთი ნაწილის მიხედვით: 1 — ბათქაშნარევი და ნახშირნარევი მიწა; 2 — მოყავისფრო ბათქაშნარევი მიწა; 3 — მოშავო, თიხანარევი მიწა; 4 — მოყავისფრო მოყვითალო მიწა; 5 — ყვითელი თიხა. 2. N—S ტრანშეის აღმოსავლეთი კედლის მიხედვით: 1 — მოყავისფრო კორდოვანი მიწა; 2 — ბათქაშნარევი და ნახშირნარევი ნახანძრალი ფენა; 3 — მოშავო-მოყავისფრო თიხა; 4 — ნახშირნარევი შავი შრეები; 5 — მოყავისფრო თიხა; 6 — მოშავო-მოყავისფრო თიხა; 7 — მონაცრისფრო თიხა.

მეორე მხრივ, ამავე მიზნით ჩვენ დავიწყეთ O—W ტრანშეის ჩრდილოეთი მხარეს მდებარე ზოლის დაღრმავება. თუმცა ტრანშეის ჩრდილო-ვერტიკალური კრილი სრული სახით აღარ იყო შემორჩენილი (წინა წელს მთელ სექტორზე ფართობის დადაბლების შედეგად), მაგრამ აღნიშნულ ზოლში გათხრების საწარმოებლად შეიძლებოდა ორიენტირება ამ კრილის მიხედვით. ზოლის დადაბლების აუცილებლობა იმითაც იყო გამოწვეული, რომ ამის შედეგად იქმნებოდა O—W ტრანშეის დაღრმავებული აღმოსავლეთი ნაწილიდან მიწის ამოსაყრელი და აქედან მის გასაზიდად ურიკების მისადგომი ფართობი.

O—W ტრანშეის გასწვრივ (მიმდებარე) ზოლზე გაითხარა თითქმის მთელი შემალღებული ფართობი HH 93—94 კვადრატებიდან დაწყებული HH 90-მდე ჩათვლით. მაგრამ უფრო ინტენსიურად გათხრები ჩატარდა ამ ზოლის უფრო შემალღებულ აღმოსავლეთ ნაწილში, რომელიც პირველ რიგში მოითხოვდა დადაბლებას O—W

ტრანშეის დაღრმავებასთან დაკავშირებით. გათხრის ფართობი მალე გავაფართოვეთ უფრო ჩრდილოეთითაც (კვ. HH 86, 87, 88, 77, 78 და სხვ.). აქ შესწავლილ იქნა II კულტურული ფენა. ამ ზოლის აღმოსავლეთ ბოლოზე (HH 89—80, 99—90 კვ-ბი) გაიწმინდა ნახშირიანი შრის ზედაპირი (ტაბ. X, 2), რომელიც II კულტურულ ფენას ეკუთვნის და ამ ფენის ყველაზე მაღალ დონეზე (ცენტრთან ახლოს) მდებარე ნაწილს წარმოადგენს. საშუალოდ 2—4 სმ სისქის ეს შრე ქრილში წარმოადგენდა ერთგვაროვან კომპაქტურ მასას, ზედაპირი კი ერთგვარად უსწორმასწორო იყო, შეიცავდა დანახშირებული ხის მცირე ნაწილაკებს. ყოველივე ამის გამო ჩვენ ეს შრე მივიჩნიეთ მცენარეული საფენის ნაშთად, ე.ი. იატაკის ზედაპირად. და, რამდენადაც მასზე უმეტესად გადამწვარი კერამიკა აღმოჩნდა, შეიძლება ხანძრის შედეგად იყოს დანახშირებული.

რაც შეეხება O—W ტრანშეის შუა და დასავლეთ ნაწილს, აქ გათხრები ვაწარმოეთ მონაკვეთზე, რომელიც მოდის კვადრატებზე HH 03-დან 07-მდე. აქ მასალა (კერამიკა და ძვალი) ძირითადად ამოვიდა 2,7—2,9 მ სიღრმეზე ზედაპირიდან, საკმაოდ სქელი (0,5 და მეტი სისქის) მოყავისფრო (აქა-იქ სხვადასხვა შეფერილობის) თიხნარიანი ფენიდან, რომელიც დევს II კულტურული ფენის ქვეშ (მოშავო ფენა). თუ რამდენად დამოუკიდებელი სტრატოგრაფიული ხასიათი აქვს ამ თიხნარიან ფენას, ჩვენ ჯერ დაბეჯითებით ვერ ვიტყვით. მაგრამ შეიძლება, რომ კულტურული ნაშთები აქ ზედა (II) ფენიდან იყოს მოხვედრილი, თუმცა ეს უკანასკნელი ქრილებზე (განსაკუთრებით ფენის ძირი) მკაფიო გამოკვეთილობისა იყო. აღნიშნული თიხის ფენა მნიშვნელოვანი რაოდენობის მასალას შეიცავდა (გადამწვარი კერამიკა, სქელი ბათქაში, ცხოველის ძვლები, ხელსაფქვავის ქვა და სხვა სახის ქვის ნივთები).

N—S ტრანშეის ჩრდილოეთ კედელზე (ქრილზე) კარგად იყო გამოსახული ზედა (I) კულტურული ფენა (ნახანძრალი), რომელიც თითქოს ტერასულად განლაგებული „ბუდეების“ (ჩაღრმავებების) სახით გამოიყოფოდა (სურ. 1, 2). ამავე ქრილზე ჩვენ შევეცადეთ გამოგვეყო ზემოდან II კულტურული ფენა, რომელიც მოშავო ზოლის სახით გადმოდიოდა O—W ტრანშეის აღმოსავლეთ ქრილიდან და აქ (N—S თხრილის აღმოსავლეთ ქრილზე) გამოსახული „ბუდეების“ ძირზე გადიოდა, ზედაპირიდან დაახლოებით 1—1,3 მ სიღრმეზე. მის ქვემოთ მოყვითალო ან მოყვითალო-მოყავისფრო თიხნარის სქელი ფენა მოდიოდა, რომლის შიგნით 2—2,2/2,3 მ სიღრმეზე გამოყოფილი იყო მოშავო შრე, მცირე უსახური კერამიკის შემცველობით. ეს შრე ჩვენ პირობითად აღვნიშნეთ როგორც III კულტურული ფენა. მის ქვემოთ თიხნარში (ზედაპირიდან 2,7—3 მ სიღრმეზე), როგორც ზემოთ აღვნიშნეთ, აღმოჩნდა კერამიკის ფრაგმენტები. ამ თიხნარში უფრო ჩრდილო მხარესაც (დასავლეთის ქრილთან, აპარელის გაკეთების დროს) აღმოჩნდა კერამიკის ცალკეული ფრაგმენტები. ისინი მეტწილად უსახურია, მაგრამ ნოსირის II ფენაზე უფრო არქაულად არ გამოიყურებოდა. აღნიშნული მოყვითალო თიხნარის ქვეშ N—S ტრანშეაში 3,5—4 მ სიღრმეზე იღო მოშავო-მონაცრისფრო თიხა (ჩანს გრუნტისეული), რომელიც შედარებით მცირე მონაკვეთზე გავთხარეთ, რადგან უამინდობამ, დაწყლიანებამ და ქრილების (ტრანშეის კედლების) ჩამოშვავების შედეგად მიწის დაგროვებამ აქაც არ მოგვცა მუშაობის დამაკმაყოფილებლად გაგრძელების საშუალება. ამ თიხნარის ქვეშ (მცირე შურფისებურ განათხარში) გამოვლინდა მოშავო-მოყავისფრო თიხის გრუნტი.

ამგვარად, აღნიშნული წლის გათხრების შედეგად „კეკელურ ზუგაზე“ დადგინდა: 1. ძეგლის მრავალფენიანობა; 2. თავდაპირველი და მერმინდელი თიხაზვინულუბის ფენებრივი ხასიათი და შედარებით მცირე სიმძლავრე; 3. ყოველგვარი ძეგლის საყრდენის გარეშე ადრინდელი თიხაზვინულის არსებობა.

ზუგაზე ირკვევა კულტურული ფენების არსებობა ქვედა დონეებზე. მაგრამ საერთოდ რთული სურათი გვაქვს. გარდა იმისა, რომ გათხრით სამუშაოებს აძნელებდა

ხშირი უამინდობის შედეგად ღრმა თხრილების დაწყლიანება, თხრილების კედლების ჩამონგრევა, დატალახიანება და სხვა (ქვედა ფენები და ზოგჯერ განაპირა ზედა ფენები გარეშემო ნიადაგზე უფრო ღრმად დევს), ბორცვის სტრატეგრაფიულ შესწავლას ართულებს მისი სტრუქტურა და ფენათა განლაგების თავისებურებაც. ცენტრიდან რამდენადმე დაშორებით კულტურული ფენები ძალიან მკვეთრად დაქანებული, რაც ტრანშეის ძირის პორიზონტალური დადაბლების დროს, გარკვეულ ინტერვალებში მათი სუსტად გამოკვეთილობის თუ ურთიერთშეხების გამო, აძნელებს ფენების დაქერასა და მათზე დაკვირვებას. ადვილი ხდება ფენების აღრევა, გაიგივება და ა.შ.

მიუხედავად მრავალფენიანობისა, ეს ძეგლი ექცევა შედარებით ვიწრო ქრონოლოგიურ ჩარჩოებში, ვიდრე, მაგალითად, ნოსირის ბორცვი, და მით უმეტეს, ნოსირის მთლიანი ნამოსახლარი. ზუგას კულტურულ ფენათა ქრონოლოგიური საზღვრები კერამიკული მასალის მიხედვით (ტაბ. III; ჩვენ მხედველობაში არ გვაქვს ანტიკური თუ სხვა ხანის ცალკეული კერამიკული ფრაგმენტები, რომლებიც ზედა ფენაში ალბათ შემთხვევითაა მოხვედრილი) არ უნდა სცილდებოდეს ნოსირის ბორცვის II და III ფენების პერიოდს, ყოველ შემთხვევაში II ფენის დასასრულსა და III ფენის ძირითად პერიოდს მაინც (შესატყვისად, — ძვ. წ. II ათასწლ. შუა ხანა და მეორე ნახევრის დასაწყისი), თუმცა როგორც ზუგას ქვედა ფენების, ისე ზედა ფენის ზოგიერთი ნიმუში ზოგადად მოგვაგონებს ნოსირის I ფენის კერამიკას, რაც, ალბათ, ტრადიციის ხანგრძლივობით უნდა აიხსნას. ყველა ეს გარემოება საფუძველს იძლევა რამდენადმე ახლებურად განვიხილოთ კოლხეთის სათანადო ძეგლების შეფარდებითი და აბსოლუტური ქრონოლოგიის საკითხები. საინტერესოა აღინიშნოს, რომ „კეკელური ზუგას“ ყველა ფენა მეტ-ნაკლებად ხანძრის კვალს ატარებს. ამ ფაქტმაც შეიძლება მომავალში გარკვეული სიცხადე შეიტანოს კოლხურ ძეგლებზე ხანძრის ხასიათის დადგენაში.

1980 წელს ექსპედიციამ გათხრები აწარმოა ადრეანტიკური ხანის ნამოსახლარზე „კეკელური ზუგას“ მახლობლად, მის ჩრდილოეთ მხარეს. აქ არხის მარცხენა ნაპირას, ე.წ. პლანტაჟიანი ფართობის დასავლეთ ნაპირთან გაითხარა ორი ღრმა თხრილი (№№ 14 და 15), თითოეული დაახლოებით 2×2 მ ფართობზე, რომლებშიც გამოვლინდა კულტურული ფენის ნაშთები მცირე მოცულობით. კულტურული ფენა მრავალრიცხოვანი კერამიკის შემცველობით გამოვლინდა № 17 დიდ თხრილში, რომელიც ამავე ნასახლარზე დაიდო არხის მარჯვენა მხარეს საბჭოთა მეურნეობის სიმინდის ყანის ნაპირთან. გარკვეულნი ნიშნების მიხედვით აქ შეიძლება ვივარაუდოთ ორი კულტურული ფენა ან კულტურული ფენის ორი დონე. მაგრამ ისინი ქრონოლოგიურად ახლოს უნდა იყვნენ ერთმანეთთან, რადგან კერამიკული მასალები ორივე ამ დონიდან თითქმის არ იძლევა განსხვავებას. ამავე ადგილებში კიდევ რამდენიმე ადგილას გაითხარა ფართობი, ერთ-ერთ თხრილში (№ 16) საკმაო რაოდენობის კერამიკა გამოვლინდა.

ამავე წელს გათხრები ჩავატარეთ გეგეჰკორის რ-ნის სოფ. ზედა ნაკვაზაოში. აქ ექსპედიციამ გამოიკვლია დიდი ზაოდენობის სარდიონის (სარდერის) მძივების შემთხვევით აღმოჩენის ადგილი, რასაც სამიოდე წლის წინ ადგილი ჰქონია ადგილობრივი მკვიდრის გურამ ახალაიას საკარმიდამო ნაკვეთზე. ტრაქტორით მიწის მოხვნის დროს. ახლომახლო მოსახლეობას მოუკრებია ნახნავში გაფანტული მძივები. მათი ძებნა და ამისათვის მიწის ცხრილვა ყოველ გაზაფხულზე ხდებოდა საყანე ფართობის გადახვნისას. აღმოჩენის ადგილას (რომელიც მიგვითითა მოსახლეობამ) და მის მიდამოებში დავდეთ რამდენიმე თხრილი, მათ შორის მეზობელ საკარმიდამო ნაკვეთზეც, რომელიც გურამ ფირცხალავას ოჯახს ეკუთვნის. სამარხის არავითარი კვალი ამ მიდამოებში არ დადასტურდა, რაც ნათელს ხდის იმ ფაქტს, რომ ჩვენ აქ საქმე გვაქვს მძივების ან სამკაულების განძთან. უფრო საფიქრებელია, რომ განძი მხოლოდ

მძივებისაგან შედგებოდა, რადგან არავის დაუსახელებია სხვა რაიმე ნივთი.

მოპოვებული მძივების მცირე რაოდენობა ექსპედიციას გადმოსცა მოსახლეობამ შემოწირულების სახით, ხოლო მეტი რაოდენობა ექსპედიციამ შეიძინა იმ თანხით, რომელიც მუხეუმმა საამისოდ გამოყო შემფასებელი კომისიის საშუალებით. მძივების საერთო რაოდენობაა 294 ცალი. ისინი სფერული და მომრგვალო ფორმისაა. შესანიშნავადაა დამუშავებული, მეტწილად მოზრდილი და საშუალო ზომისაა. ეკუთვნის მუხურჩის სამაროვნის ადრეული კომპლექსებისა და ნოსირის განძის მძივების ტიპს, რომლებიც წინარე ანტიკური ხანით თარიღდება ან ადრეანტიკური ხანის დასაწყისით (დაახლოებით ძვ. წ. VIII-VI სს).

დაზვერვითი სამუშაოები საანგარიშო წელს ექსპედიციამ აწარმოა აგრეთვე სოფ. მუხურჩის მიდამოებში, სადაც სოფლის განაპირას, ჩრდილოეთ მხარეს (ადგილი „ჭყონიას ტყე“), მიაკვლია და გამოავლინა ნამოსახლარი ბორცვი ბრინჯაოს ხანის სხვადასხვა პერიოდის მძლავრი ფენებით და, იქვე ახლოს — ადრეანტიკური (შეიძლება ნაწილობრივ წინარეანტიკური) ხანის ნამოსახლარის კულტურული ფენები.

* * *

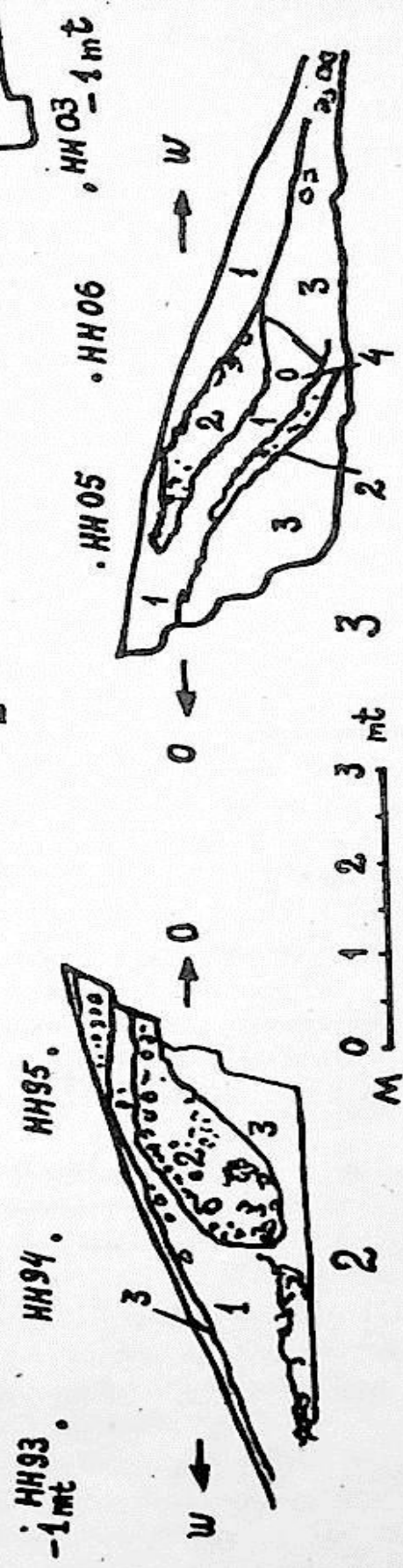
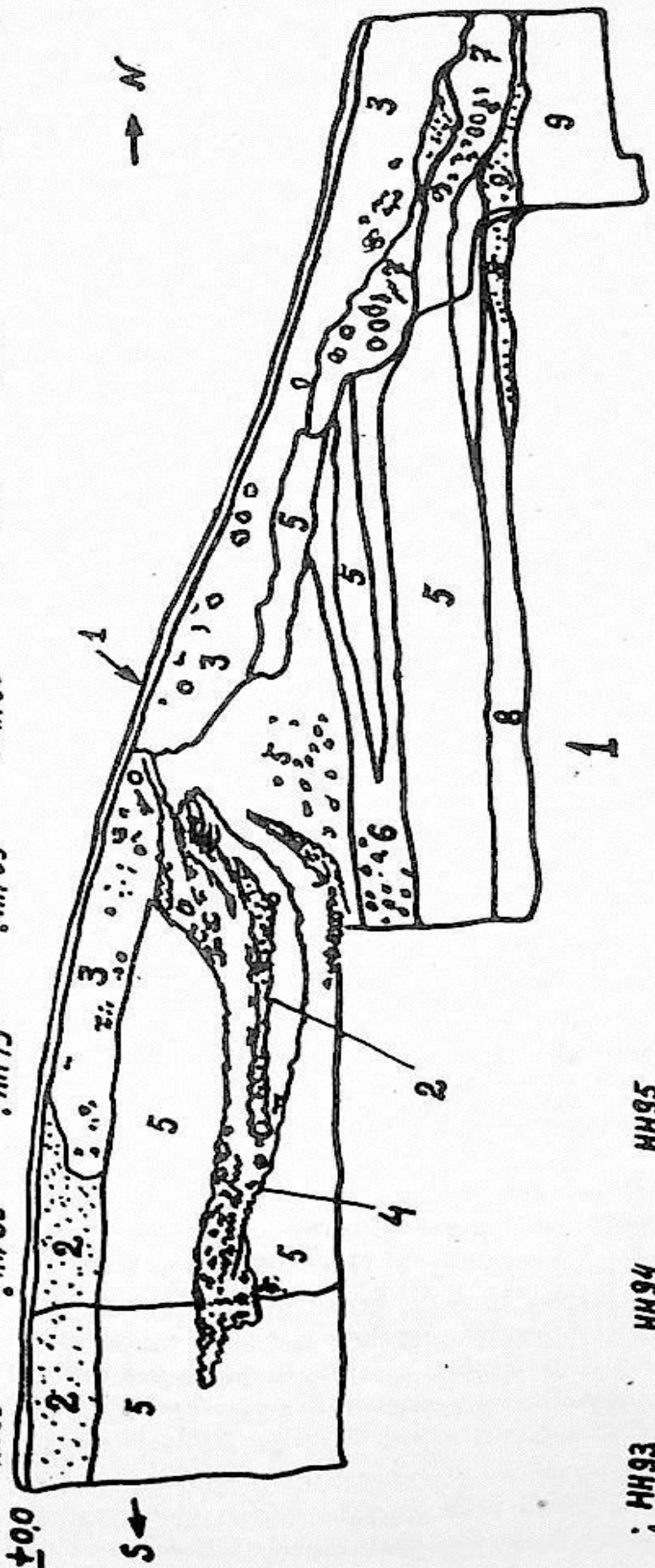
1981 წელს ნოსირი-მუხურჩის არქეოლოგიური ექსპედიცია ძირითად გათხრით სამუშაოებს აწარმოებდა ახალ ობიექტზე — ბრინჯაოს ხანის ნამოსახლარ ბორცვ „ნაჭვის ზუგაზე“ (ტაბ. XI, 1), რომელიც მდებარეობს სოფ. მუხურჩის (გეგეჰკორის რ-ნი, ვედიდკარის სასოფლო საბჭო) დასავლეთით დაახლოებით 2 კმ-ზე (ექსპედიციის ბაზიდან 4 კმ-ზე), მუხურჩის მევენახეობის საბჭოთა მეურნეობის ფართობში. აღნიშნულ სეზონში ხელსაყრელი მეტეოროლოგიური პირობების გამო, დაგეგმილი სამუშაოების განხორციელება მოხერხდა ძირითადად გათვალისწინებულ ვადებში.

„ნაჭვის ზუგა“ წარმოადგენს ხელოვნურ ბორცვს, ე.ი. თიხის ხელოვნური დაზვინვითა და სამოსახლოს ნაშთების დაფენებით წარმოქმნილ შემადგენლებს, რომლის დამუშავების უდრის 40 მ. ხოლო სიმაღლე ბორცვის გარეშემო ნიადაგის დონიდან — 4,5—5,0 მ-ს. ზედაპირის საერთო ფართობი 1500 მ-დეა.

გასათხრელად შერჩეულ იქნა ბორცვის ჩრდილო-დასავლეთი სექტორი, რომლის გათხრა, ბორცვის ზედაპირის მნიშვნელოვანი დაქანების გამო, დაიწყო ტრანშეების საშუალებით, რომელთა ძირს ტერასულ დახრილობას ვუნარჩუნებდით. ბორცვის ცენტრალურ ნაწილამდე გავლებულ იქნა 4 ასეთი ტრანშეა, საშუალოდ 2 მ სიგანი-სა — სამი ტრანშეა N—S დამხრობით, ხოლო ერთი — O—W დამხრობით. შემდეგ, გათხრების მსვლელობაში, ბორცვის ჩრდილოეთ პერიფერიულ ნაწილში ტრანშეები (შედარებით მცირე სიღრმისა) გავაერთიანეთ შუალედი ზოლების მოხსნით, რამაც დაშუალება მოგვცა ეს ნაწილი შეგვესწავლა ჰორიზონტალურ პლანში. გაითხარა დაახლოებით ნახევარი ფართობი — 160-მდე კვ. მ. განათხარები (თხრილები) დავიდა სხვადასხვა სიღრმემდე. ყველაზე ღრმაა ჩრდილოეთიდან სამხრეთით დამხრობილი დიამეტრული ტრანშეა (N—S ტრანშეა), რომლის უდიდესი დაღრმავება ზედაპირიდან (შუა ნაწილში) 4 მ აღწევს. ამ ტრანშეამ ყველაზე სრულად გამოავლინა ბორცვის სტრუქტურა და სტრატეგრაფია მოცემულ სექტორში (სურ. 2, 1; ტაბ. XI, 2).

გაირკვა, რომ ძლიერ ნახანძრავი კულტურული ფენა დევს ხელოვნურად მოზვი-ნული თიხის დიდ 2,5მ (უდიდესი) სიმაღლის მქონე ბორცვისებურ შემადგენლებზე, რომლის ძირი (ტრანშეის N ბოლოზე, HH 29—20 კვადრატებში გაკეთებული ჩაღრმავების მიხედვით თუ ვიმსჯელებთ) 1,5 მ სიღრმეზე ეშვება გარეშემო ნიადაგის ზედაპირიდან და დევს ქვანარევ, თიხნარიან ძველ გრუნტზე.

HH 99 • HH 89 • HH 79 • HH 69 • HH 59 • MH 49 • MH 39 • HH 29 • HH 19



სურ. 2. „ნაკვის ზეგა“. კულტურული ფენის სტრუქტურული შედგენილობა ვერტიკალურ პროექტზე.
 1. N-SI ტრანშის W კედლის მიხედვით: 1. კორლოვანი მიწა; 2 — ყვითელი თიხა; 3 — ბათქაშნარევი ყა-
 ვისფერი მიწა; 4 — ნახშირნარევი შავი ფენა; 5 — ყვისფერი თიხა (კვ. HH 40-50-ში — ქვანარევი);
 6. თიხანარევი მონაცრისფრო ფენა (კვ. HH 69-60-ში — ქვანარევი); 7 — ბათქაშნარევი მოშავო ფენა;
 8 — მოყვავისფრო-მონაცრისფრო თიხა; 9 — მუქი ყვისფერი თიხა (ქვანარევი გრუნტი). 2,3 — O-W
 ტრანშის ჩრდილო კედლის მიხედვით: 1 — მოყვავისფრო-მოყვითალო თიხანარევი ფენა; 2 — მძლავრი
 ბათქაშა; 3 — მოყვავისფრო თიხანარევი მიწა; 4 — წერილი რიყის ქვა.

კულტურული ფენა გამოიყოფა ერთ მთლიან მძლავრ დაფენებად ძელური და თიხალესილი გადამწვარი ნაგებობების ნაშთებით (ბათქაშისა და ნახშირის შრეები ან ცალკეული დანახშირებული ძელების ნაშთები და ბათქაშის ნატეხები). მთლიანად ფენა თანდათანობით დაქანებულია ბორცვის პერიფერიებისაკენ. კულტურულ დაფენებაში შეიძლება გამოიყოს რაიმე მკვეთრი ნიშნით ან სტერილური შრითა თუ ფენით გაუმიჯნავი დონეები. ხოლო მისი სტრუქტურული შედგენილობისა და მომავალში დონეთა მიხედვით მასალის ტიპოლოგიური შესწავლის საფუძველზე შეიძლება შემჩნეულ იქნეს ქრონოლოგიური განსხვავებები. საერთოდ კი, კერამიკული მასალის წინასწარი განსაზღვრით კულტურული ფენის ზედა დონეები რამდენადმე უფრო მოგვიანოდ გამოიყურება. ვიდრე ქვედა დონეები.

ნაგებობათა ნაშთები შეიცავს წითელი ბათქაშისა (გადამწვარი თიხის შელესილობის) და ნახშირის შრეებს. ჩვეულებრივად, როგორც მსგავს ძეგლებზეა დამოწმებული, ნახშირის შრეები ბათქაშის ქვეშაა მოქცეული (სათავსოს შიდა არეში ჩანგრევის გამო). ვერტიკალური კრილების მიხედვით ჩანს, რომ ნაგებობები თიხაზვინულში ყოფილა ჩამჯდარი. ე.ი. ძირი ნახევრადმიწურისებურ ჩაღრმავებას წარმოადგენდა, რომლის შუა ადგილი სწორი იყო (ტაბ. XI, 2). ერთმანეთთან მიმართებაში კრილებზე ეს ნაგებობები ტერასულ დონეებს ქმნიდა. გეგმის მიხედვით კი განათხარ ფართობზე შეიმჩნეოდა ნაგებობათა ამ ნაშთების გარკვეული წესით (დამხრობით) განლაგება, რაც მიახლოებით წარმოდგენას გვიქმნის გეგმარებაზე. მთელ შესწავლილ ფართობზე, აღნიშნული სექტორის (და N—S1-4 ტრანშეების) სამხრეთ ნაწილში შეიძლება გამოვყოთ მთლიანობაში შედარებით უფრო გასარჩევი ამგვარი ნაშთები, რომლებიც, როგორც ჩანს, ორ ნაგებობას შეეფარდება: ნაგებობები ოთხკუთხა ან მომრგვალო კუთხეებიანი უნდა ყოფილიყო. დაახლოებით 5 X 5 ან 6 X 6 მ ფართობისა. O—W ტრანშეაში გამოვლინდა კიდევ ერთი ასეთი ნაგებობის ნაშთები (თუ ისინი ზემოხსენებული ერთ-ერთი ნაგებობის ნაშთების ვაგრძელებას არ წარმოადგენს, რომელიც უფრო დასავლეთის მხარეს იყო). მაგრამ ამ ნაგებობის მოცულობის სავარაუდებლად ჯერ მონაცემები არ გვაქვს. რადგან ტრანშეის გარე მონაკვეთები, საითკენაც ეს ნაშთები ვრცელდება, გაუთხრელია. ნაგებობათა ნაშთების ადგილას, ისე როგორც ნაგებობების გარეთ, მრავლად ჩნდებოდა ნივთიერი მასალა — კერამიკა, საოჯახო-სამეურნეო დანიშნულების ქვები, ცხოველის ძვლები და სხვ.

„ნაჭვის ზუგაზე“ მოპოვებული ნივთიერი მასალების უდიდეს ნაწილს წარმოადგენს კერამიკული ნაწარმი (ტაბ. XIII, 1-13). ეს კერამიკა ძირითადად ეკუთვნის ბრინჯაოს ხანის კოლხურ კერამიკულ პროდუქციას, მაგრამ ამასთანავე ავლენს გარკვეულ თავისებურებებს. არის ხელსაფქვავის ქვები, ქვასანაყები, ქვაკეცები (მრგვალი ბრტყელი რიყის ქვები), კაყისა და ობსიდიანის იარაღები თუ ანატაკეცები, საქონლის ძვლები და სხვ.

ნივთიერი მასალების მიხედვით შეიძლება მთლიანად კულტურული პლასტი მივაკუთვნოთ ბრინჯაოს ხანის გვიან პერიოდსა და შუადან გვიანზე გარდამავალ საფეხურს. აბსოლუტური ქრონოლოგიით უნდა ექცეოდეს ძვ. წ. II ათასწლ. შუა ხანისა და მეორე ნახევრის ფარგლებში. ეს მასალები შეესატყვისება ნოსირის II (შეიძლება ნაწილობრივ) და III ფენების მასალებს. კულტურული პლასტი კარგად შეეფარდება „კეკელური ზუგას“ სხვადასხვა ფენებს. ზედა დონეების კერამიკის უდიდესი ნაწილი ანალოგიურია „კეკელური ზუგას“ ზედა ფენის მოყავისფრო პირგადაშლილი ჭურჭლებისა. ქვედა დონეების კერამიკა კი, რომლებშიც მეტია შავი და მოშავო რამდენადმე უხეში ნაკეთობის პირმოყრილი და ღარებიანი ჭურჭელი (რაც შეიძლება აქ ნაწილობრივ არქაული ტრადიციების შემორჩენას ნიშნავდეს), უფრო უახლოვდება „კეკელური ზუგას“ II და უფრო ღრმად მდებარე ფენების თიხის ნაწარმს.

ექსპედიციამ აწარმოა დაზვერვითი სამუშაოები, რამაც მნიშვნელოვანი შედეგე-

ბი მოგვცა — გამოავლინა საყურადღებო ახალი ძეგლები. „ნაჭვის ზუგას“ მიდამოებში გამოვლინდა: ადრეანტიკური ხანის დიდი ნამოსახლარი, რომელიც მდებარეობს ზუგადან ორასიოდე მეტრზე მის ჩრდილოეთ-აღმოსავლეთით, მევენახეობის საბჭოთა მეურნეობის ფართობში, და უკავია დაახლოებით 100 X 50 მ ფართობის მქონე შემალღება (აქ გვხვდება ბერძნული იმპორტული კერამიკული ნაწარმიც); ცალკეულ ადგილას — უფრო მოგვიანო ნამოსახლართა ნაშთები. მცირე მასშტაბის დაზვერვები ჩატარდა აგრეთვე სოფ. მუხურჩის განაპირას, მის დასავლეთ მხარეს ადგილ „ნაწისქვილართან“, სადაც წინა წლებში ჩვენთვის უკვე ცნობილი იყო წინარეანტიკური ხანის კულტურული ფენები. მოპოვებულ იქნა დამახასიათებელი კერამიკული მასალა (ტაბ. XIII, 15-19). აქვე შორიანლოს (დასავლეთით, ადგილ „ტასიკოს ტობესკენ“). დამბის მშენებლობის ადგილას მიკვლეულ იქნა ანტიკური ხანის ნასახლარის ნაშთები.

ჩხოროწყუს რ-ნის სოფ. მეორე ახუთში, ადგილ გომირალზე (იგივე კაკანახორი), რომელიც ბუნებრივ მაღალ გორაზეა, ექსპედიციამ მოიხილა და დაზვერა შემთხვევითი აღმოჩენის ადგილი, სადაც დადგინდა კრემაციული სამარხების არსებობა (სავარაუდოდ ანტიკური ხანისა).

Э. М. ГОГАДЗЕ, Ц. О. ДАВЛИАНИДЗЕ, Л. Н. ПАНЦХАВА, Р. К. РАМИШВИЛИ

РЕЗУЛЬТАТЫ РАБОТ НОСИРИ-МУХУРЧСКОЙ ЭКСПЕДИЦИИ ЗА 1980—1981 ГГ.

Резюме

(Табл. X—XIII).

Основные полевые работы Носири-Мухурчской экспедиции в отчетных годах производились в окрестностях сел. Мухурча Гегечкорского р-на.

В 1980 г. были продолжены работы на жилом холме Кекелури Зуга (табл. X, 1). Раскопки возобновились на раннеантичном поселении поблизости Кекелури-Зуга. В указанном сезоне было намечено стратиграфическое изучение вертикальным разрезом нижних слоев под возвышенной частью северо-западного сектора холма. Поэтому траншея O—W была продолжена в восточную сторону, до центра холма (рис. 1, 1, табл. X, 1), была также заложена траншея N—S (рис. 1, 2).

Вертикальные разрезы по указанным траншеям дали стратиграфию исследуемой части холма (северо-восточного его сектора).

В восточной части траншеи O—W, в глинистой толще, ясно выявляются прослойки II (сверху) культурного слоя в виде черноватой земли с примесью глины, в среднем толщиной в 0,2—0,3 м. Далее от центральной части холма эти прослойки резко наклонялись вниз, иногда суживались, соприкасались друг с другом или прерывались. Керамика была добыта в основном из верхних прослоек этого горизонта (табл. III, 18—24).

В средней части траншеи на глубине 4-х метров, в черновато-коричневой глине, появились культурные остатки (кв. НН 06, 07, 08). Подобный же глинистый слой на определенном уровне содержал культурные остатки также и в траншее N—S (кв. НН 60). III (сверху) культурный слой тоже состоял из чередующихся черноватых глинистых прослоек. Как верхние, так и нижние слои обнаруживали следы огня, однако I (самый верхний) слой содержал мощные остатки пожара — большие скопления пережженной обмазки и угля. Ввиду сложности стратиграфического расчленения, нижние слои мы обозначили как III и III—IV культурные слои. Северная сторона вдоль траншеи O—W (кв. НН—93—90, 86—88, 77—78) тоже была углублена до определенного уровня. Во всей этой полосе был выявлен II

культурный слой. В восточном конце ее (кв. НН 89—80, 99—90) была расчищена поверхность тонкой (2—4 см) прослойки угля, возможно растительного настила, сгоревшего вследствие пожара (табл. X, 2). Все культурные слои проявляют следы пожара.

В средней и зап. частях траншей (от кв. НН 03 до 07) вещественный материал был добыт на уровне 2,7 — 2,9 м.

На вертикальном разрезе по северной стенке траншей N—S хорошо был выражен верхний (I) культурный слой, выделявшийся террасообразно в виде отдельных «гнезд» с углубленным дном (рис. 1, 2). Здесь же выделялся II слой в виде черноватой прослойки на глубине 1—1,3 м и т.д.

Т.о. в результате раскопок рассматриваемого сезона на Кекелури Зуга были установлены: 1) многослойность памятника; 2) пластовый характер и сравнительно малая мощность глинистых укладок; 3) наличие первоначальной глинистой укладки без всякого деревянного основания. Раскопочные работы усложняются наклоном культурных пластов и залеганием нижних, а иногда верхних (расположенных у края) слоев ниже окружающей почвы, соприкосновением слоев друг с другом и т.д.

Несмотря на многослойность, этот памятник помещается в сравнительно узкие хронологические рамки, чем, например, Носирский холм, и тем более Носирское поселение. Хронологические рамки Кекелури Зуга, судя по керамическим материалам (табл. XII) не должны расходиться с периодом II и III слоев Носирского холма, а возможно, конца II слоя и основным периодом III слоя (соответственно, середина и начало второй половины III тыс. до н.э.).

В 1980 г. экспедиция произвела раскопки на раннеантичном поселении близ Кекелури Зуга. Здесь было заложено несколько раскопов, выявивших культурный слой. В одном из них (раскоп № 17) можно предположить наличие двух культурных слоев или же двух уровней культурного слоя. Однако материалы из них почти однообразны, что указывает на хронологическую близость.

В том же году были проведены раскопки в селе Земо Нагвазо Гегечкорского района, где экспедиция обследовала место случайной находки большого количества сердоликовых (сардеровых) бус. Раскопками было установлено отсутствие здесь могильника или какого-либо захоронения. Бусы происходили из клада и до единого были разобраны местными жителями. Экспедицией были собраны и приобретены 294 сферические бусины прекрасной обработки, разных величин, относящихся к предантичному или раннеантичному периоду.

Разведочные работы экспедиция произвела также в окрестностях сел. Мухурча, где в местности Чкониас Тке был выявлен жилой холм типа Зуга с мощными культурными слоями бронзовой эпохи, а поблизости — культурные слои раннеантичной эпохи.

*
* *
*

В 1981 г. основные раскопочные работы экспедиция вела на жилом холме бронзовой эпохи Начвис Зуга (табл. XI, 1), расположенном в 2-х км к юго-западу от села Мухурча. Исследовался северо-западный сектор холма. Ввиду большой скошенности поверхности холма раскопки были начаты траншеями с сохранением террасообразного расположения их дна. От края до центра холма были заложены 4 траншеи, 3 из них были проведены с севера на юг, а 2 — с запада на восток (табл. XI, 1). Затем, в ходе раскопок, в северной части сектора траншеи были соединены раскопкой (в виде

общего раскопа). Глубже была прорыта диаметральная траншея N—S 1 (глубиной до 4-х м в средней части), полнее выявившая структуру и стратиграфию холма в данном секторе.

Было установлено, что пережженный в пожарище слой залегает на мощной глинистой укладке с наибольшей толщиной в 2,5 м, опускающейся своим дном на 1,5 м ниже уровня современной почвы. Культурный слой выделяется в виде одного мощного напластования, содержащего остатки пережженных сооружений и т.д. Однако не исключается возможность, что в дальнейшем будут замечены какие-либо хронологические различия между отдельными уровнями этого слоя. По предварительному рассмотрению керамического материала это уже можно предположить в общих чертах.

И здесь культурный слой имеет наклонное расположение к краю холма. Вертикальные разрезы показывают, что основания сооружений были углублены в глинистой укладке и строения располагались террасообразно друг к другу, а в плане, по расположению остатков, они кажутся прямоугольными или округло-четыреугольными, площадью в среднем в 5×5 или 6×6 м. Многочисленный вещественный материал обнаруживался также среди остатков помещений. Значительная часть керамики (табл. IV 1—13) пережженная. Керамика в общем относится к Колхидской керамической продукции, но, вместе с тем, проявляет определенное своеобразие. Вещественные материалы соответствуют периоду II (возможно частично) и III слоев Носирского холма и культурных слоев Кекелури Зуга (см. выше).

В 1981 г. экспедиция произвела следующие разведочные работы: было выявлено большое (площадью приблиз. в 100×50 м) поселение раннеантичной эпохи, расположенное в метрах 200-х к северо-востоку от Начвис-Зуга. Здесь были найдены и фрагменты импортной греческой керамики; на зап. окраине сел. Мухурча, в местечке Нацисквилари, был добыт керамический материал из культурного слоя, характерный для предантичного периода (табл. IV. 14—19); античный культурный слой был обследован также в небольшом расстоянии к западу от этого места. Было обследовано место случайной находки на горе Гоширали (или Каканакхори) в сел. Второе Ахути Чхороцкуйского района, где экспедицией было установлено наличие погребений с кремацией, предположительно античной эпохи.

შიდა ქართლის არქეოლოგიური ექსპედიციის 1979—81 წლების
საველე მუშაობის ანგარიში

შიდა ქართლის (დედოფლის მინდვრის) არქეოლოგიურმა ექსპედიციამ 1979 წელს ჩაატარა ფართო დაზვერვითი სამუშაოები, რომლის მიზანი იყო დედოფლის მინდვრისა და მისი მიდამოების აეროფოტოსურათების დეშიფრირებით გამოვლენილი არქეოლოგიური ობიექტების ადგილზე მიკვლევა და შემოწმება.

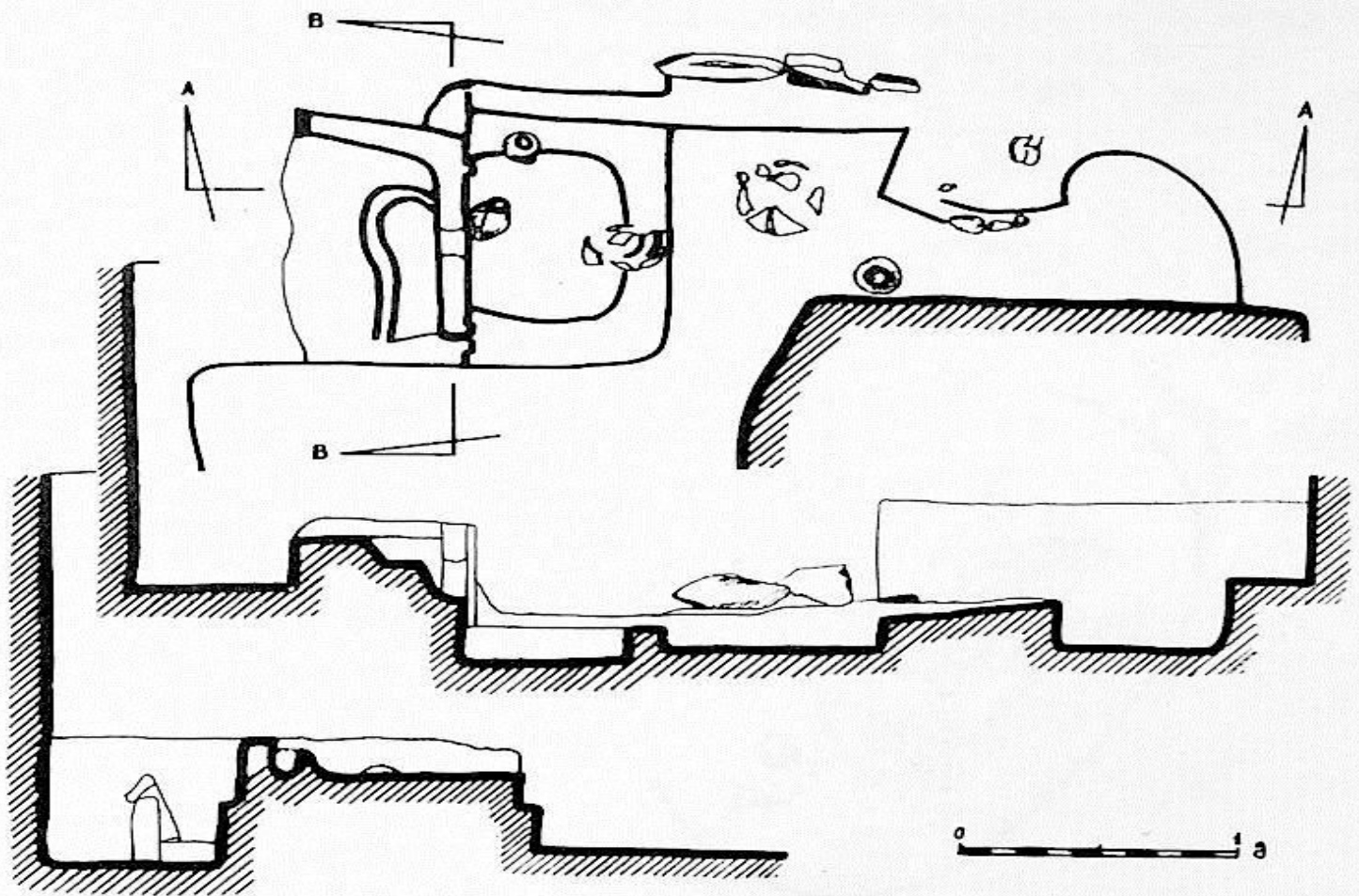
ექსპედიციის მუშაობაში ამ ანგარიშის ავტორებს გარდა მონაწილეობდნენ: მ. საგინაშვილი, მ. ჯორიძე, თ. დარახველიძე, კ. შიშკინი, პ. ფირფილაშვილი, გ. ჯავახიშვილი, გ. ზაგოშიძე, ლ. მაყაშვილი, ი. ნუცუბიძე.

ექსპედიციამ სწორედ ამ დაზვერვების შედეგად აღმოაჩინა ის ორი არქეოლოგიური ძეგლიც, რომელთა გათხრების დაწყება მოუხდა მას საანგარიშო წელს. ეს ძეგლებია გვიანბრინჯაო-ადრერკინის ხანის გორა-ნამოსახლარი და სამაროვანი არადეთის (დოდლაურის) ორგორის ჩრდილოეთით და ყორღანული ველი მდ. ფრონის შესართავის აღმოსავლეთით, მტკვრის მარცხენა მალალ ნაპირზე.

არადეთის ორგორა ანუ ფოშტიგორა, რომელიც აღმართულია მდინარე ფცისწყლის მარცხენა ნაპირას, მისი შესართავის მახლობლად, ფართოდ ცნობილი მრავალფენიანი არქეოლოგიური ძეგლია, მაგრამ ორგორის ჩრდილოეთით კიდევ ერთი, მესამე გორა-ნამოსახლარის არსებობა მხოლოდ აეროფოტოდაზვერვის საშუალებით გაირკვა. ამ გორაზე, რომლის ზედაპირის ფართობი 2 ჰექტარს აღემატება, 1978 წელს დაუწყიათ საბოცვრო მეურნეობის კომპლექსის მშენებლობა. მშენებლობის გაგრძელება საბოლოო დაღუპვას უქადდა ისედაც საფუძვლიანად დაზიანებულ გვიანი ბრინჯაოს ხანის სამარხებსა და კულტურულ ფენებს, ამიტომ საქართველოს სსრ მეცნიერებათა აკადემიის ს. ჯანაშიას სახელობის სახელმწიფო მუზეუმისა და საქართველოს სსრ კულტურის სამინისტროს ისტორიის, კულტურისა და ბუნების ძეგლთა დაცვისა და გამოყენების მთავარი სამმართველოს მოთხოვნით მშენებლობა ორგორაზე შეჩერდა და ძეგლის გადარჩენილი ნაწილის არქეოლოგიურ შესწავლამდე. დაცვითი გათხრების ჩატარება 1979 წელს დაევალი შიდა ქართლის არქეოლოგიურ ექსპედიციას.

მშენებლობის ტერიტორიის გულდასმითმა დაზვერვებმა, რაც ვაწარმოეთ გათხრების დაწყებამდე, დაგვანახა, რომ ამ გორაზე არსებულა ადრებრინჯაოს ხანისა და ძვ. წ. II—I ათასწლეულების მიჯნის ნამოსახლარი, გორის ჩრდილო ფერდობზე და ვაკეზე მის ჩრდილოეთით მდებარეობს გვიანი ბრინჯაოს ხანის სამაროვანი, ხოლო გორის დასავლეთ ნაწილში უზარმაზარი ნაცარგროვაა — 20—30 მ სიგანისა და 80 მეტრით, რომელთა საერთო სისქე 4 მ აღწევს. მართალია აქ მშენებლებს მოზრდილი ღრმული ამოუთხრიათ, მაგრამ ნაცარგროვის გადარჩენილი ნაწილის მეთოდური, ფენა-ფენა გათხრა გვიანბრინჯაოს ხანის შიდა ქართლის არქეოლოგიური კულტურის სტრატეგრაფიისა და ქრონოლოგიის დადგენა-დაზუსტების უნიკალურ შესაძლებლობას მოგვცემს.

ნაცარგროვის ვათხრა სამერმისოდ გადავდეთ. საანგარიშო წელს კი ვათხრები დავიწყეთ გორის სამხრეთ ნაპირთან. იქ, სადაც მშენებლებს საძირკვლის ამოღებისას დაეზიანებინათ კულტურული ფენა. ჭრილში 1.5 მ სიღრმეზე ჩანდა 0.40 მ სისქის შავი ნაცრიანი ფენა, რომლიდანაც ლეგა ფერის თიხის მთელი ქოთანის გამოვიღეთ (ქოთანში კაეის მოზრდილი საფხეკიც იდო). კულტურული ფენა დაფარული იყო მიწის სტერილური ფენით, რომელიც, ჩვენი ვარაუდით, უნდა წარმოშობილიყო ანტიკურ ხანაში დასავლეთი გორის ჩრდილოეთით არსებული ხევის ხელოვნურად გაფა-



სურ. 1. არადეთის ორგორა, ჩრდილოეთის გორა, ლუმელიანი სათავსოს ნაშთი. გეგმა და ჭრილები AA, BB.

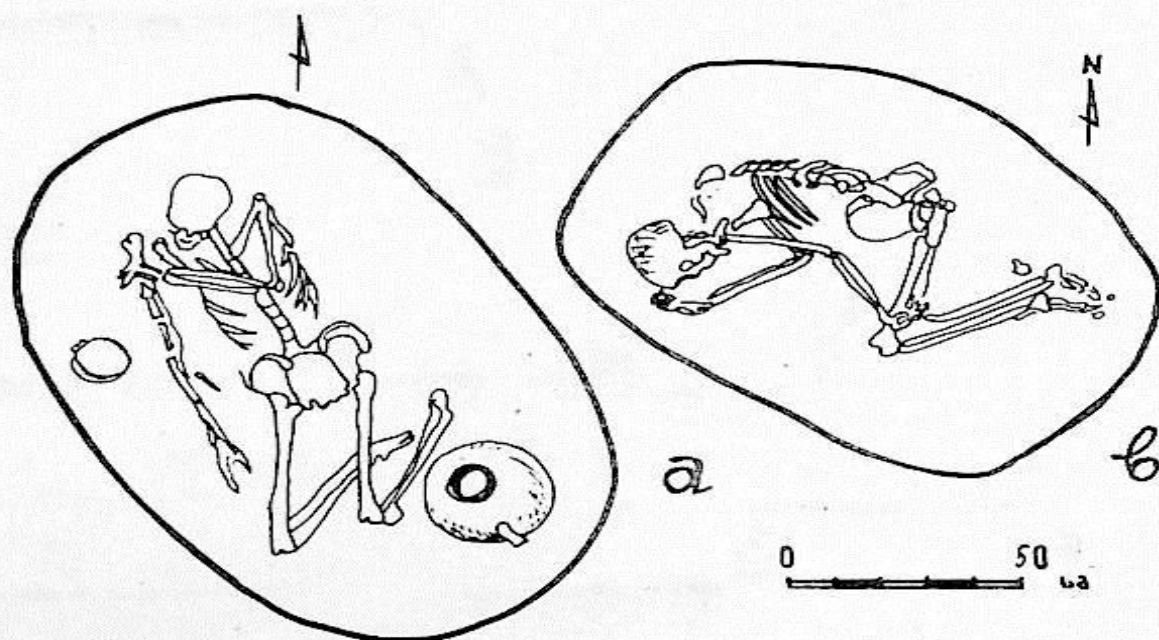
რთოვება-დაღრმავების შედეგად: ამოთხრილი მიწა ჩრდილოეთი გორის ზედაპირზე დაუყრიათ (სხვათა შორის, ნაწილობრივ ამ გარემოებითაც შეიძლება აიხსნას ის გასაოცარი ფაქტი, რომ ბრინჯაოს ხანის ეს ნამოსახლარი წლების განმავლობაში შეუმჩნეველი დაგვრჩა არქეოლოგებს, თუმცა ორგორაზე მისვლისას ყოველთვის მისი გადალახვა გვიხდებოდა ხოლმე). ეს ფენა გადაფარული იყო კიდევ ერთი ნაყარი ფენით, რომელიც წარმოიქმნა მშენებლობის დაწყების წინ გორის ზედაპირის ნიველირების პროცესში. ეს უკანასკნელი ფენა, ცხადია, კულტურულ ნაშთებსაც შეიცავდა.

ვათხრების შედეგად გამოიკვეთა ნახანძრალი ოთხკუთხა საცხოვრებელი სათავსო, რომლის გადარჩენილ ჩრდილო-დასავლეთ კუთხეში პურის საცხობი ლუმელია მოწყობილი. სათავსოს კედლები და იატაკი თიხითაა მოლესილი, რიყის ქვითა და თიხითაა აგებული ლუმელიც, რომელსაც საცეცხლური სამხრეთიდან ჰქონდა. ლუმელის ძირი ბრტყელია, ძირს აღმოსავლეთ ნაწილში 22 სმ სიგანის ღარი აქვს მოწყობილი, საიდანაც ლუმელის აღმოსავლეთ კედელში დატანებული ხვრელის საშუალებით ნაცა-

რი გამოიხვეტებოდა. ნაცრის შესაგროვებლად ღუმელს აღმოსავლეთიდან მიდგმული აქვს ოვალური მოყვანილობის სანაცრე 15 სმ სიმაღლის კედლებით. ღუმელის გარეთა კედლები სუფთადაა შელესილი, ხოლო შედარებით უკეთ შემორჩენილ აღმოსავლეთ კედელს მთელ სიმაღლეზე ორი პილასტრი აუყვება (სურ. 1).

ღუმელის აღმოსავლეთით, სათავსოს ჩრდილოეთ კედელთან თიხატყეპნილ საგანგებო შემალღებაზე საშინაო საკუთხეველი უნდა ყოფილიყო. აქ აღმოჩნდა თიხის მილისებური ფორმის ორი სადგარი, საბეჭდავები, მინიატურული კოჭობი და სამსაფეხურიან ქუსლზე შემდგარი, კვეთილი ორნამენტითა და რელიეფური დანაძერწებით შემკული უჩვეულო ფორმის დერგი.

სათავსოს სამხრეთი და აღმოსავლეთის კედლების და მათი მიმდებარე იატაკის უდიდესი ნაწილი მშენებლებს გაუნადგურებიათ, მაგრამ სათავსომ მაინც საკმაოდ უხვი ნივთიერი არქეოლოგიური მასალა მოგვცა. ზემოთ ნახსენებ ნივთებს გარდა აქ აღმოჩნდა თიხის სხვადასხვა ფორმის ათამდე ქურჭელი, კაეის ნამგლის ჩასართები, ძვლის სავარცხელი, ბრინჯაოს ისრისპირი და სხვ. მასალა წინასწარულად ძვ. წ. IX—VII სს-ით შეიძლება დათარიღდეს.



სურ. 2. არადეთის ორგორა. ჩრდილოეთის გორა. სამარხი № 7, a — ზედა დონე, b — ქვედა დონე.

გორის ჩრდილოეთ ნაწილში 20 მ სიგრძის ორი საძიებო თხრილი გავავლეთ, რომელშიც ადრებრინჯაოს ხანის (მტკვარ-არაქსის კულტურის) ფენის ნაშთები და გვიანი ბრინჯაოს ხანის სამარხები გამოჩნდა. გავთხარეთ 13 სამარხის ნაშთი.

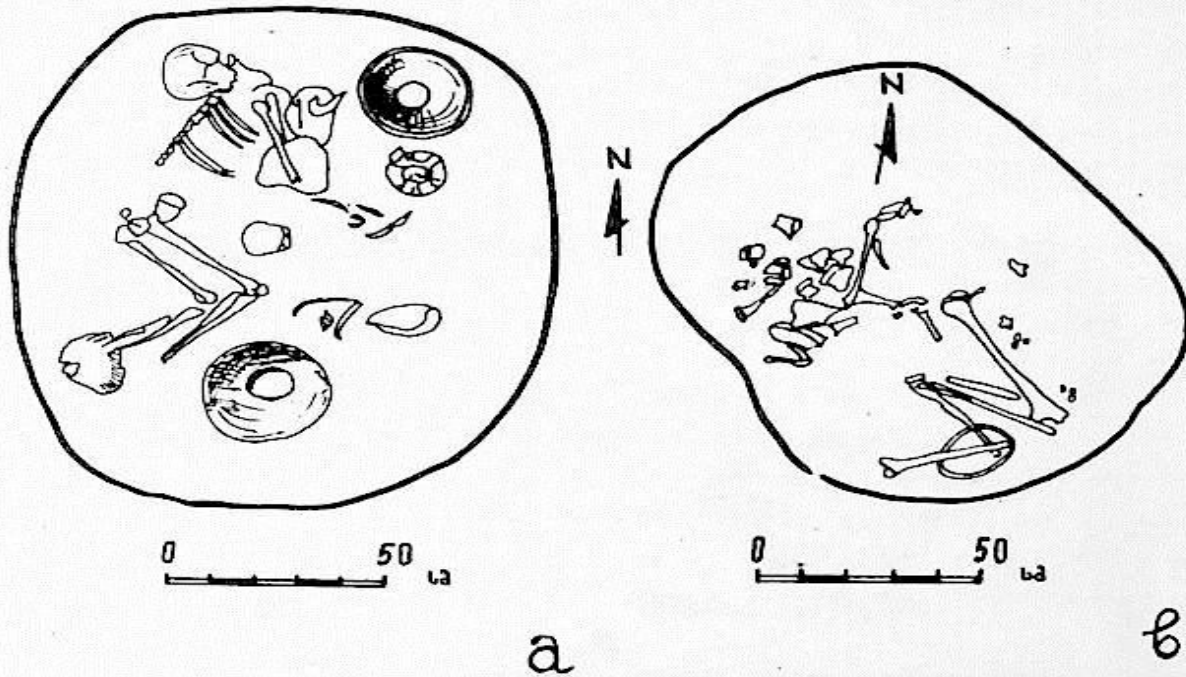
სამარხები ოვალური ფორმის მიწაყრილიან ან ქვაყრილიან ორმოებს წარმოადგენს და დამხრობილია უმეტესად ჩრდილო-სამხრეთის მიმართულებით. 11 სამარხში ჩონჩხები და ინვენტარი არეული და ფრაგმენტირებული დაგვხვდა, რაც უთუოდ მეორად დაკრძალვაზე უნდა მიუთითებდეს. ხელუხლებელი მხოლოდ ორი — N 7 და N 8 სამარხები იყო. აღწერთ ამ სამარხებს.

სამარხი N 7. ქვაყრილიანი ორმოსამარხია. ოვალური მოყვანილობის ორმოში (სიგრძე — 1,80 მ. სიგანე — 1,20 მ) ათლეთური აღნაგობის 30-ოდე წლის მამაკაცის ჩონჩხი ესვენა ზურგზე. თავით ჩრდილოეთისაკენ, მუხლებში მოხრილი და გვერდზე დაწყობილი ფეხებით. მარცხენა ხელი იდაყვში მოხრილი ჰქონდა, მარჯვენა კი გაშ-

ლილი სხეულის გასწვრივ. ამ ხელით, როგორც ჩანს, ხელშუბი ეპყრა: შუბისპირი მკლავზე იდო. წვერით თავისკენ. სამარხში ბრინჯაოს თავხვია საკინძიც და თიხის ორი შავპრიალა ქურქელიც აღმოჩნდა (სურ. 2 ა).

ჩონჩხის ალაგების შემდეგ, უშუალოდ მის ქვეშ, იმავე ორმოში გამოჩნდა სხვა ჩონჩხი. დასვენებული გვერდზე, აღმოსავლეთ-დასავლეთის მიმართულებით. ჩონჩხს არავითარი ინვენტარი არ ახლდა, რაც გვაფიქრებინებს, რომ აქ მონის ან ტყვის თანადამარხვასთან გვაქვს საქმე (სურ. 2 ბ).

ქვამიწაყრილიან N 8 სამარხში, მარცხენა გვერდზე, ფეხებმოხრილი, თავით ჩრდილოეთისაკენ ესვენა საშუალო ხნის ქალი. თავის ქალა რიყის ბრტყელ ქვაზე ედო. ასევე ქვებზე ეწყო ფეხების ტერფებიცა და ხელიც. ჩონჩხს მხოლოდ ცალი ხელი აღმოაჩნდა: მარცხენა ხელი მას სიცოცხლეშივე მოკვეთილი ჰქონია. გარდა ამისა, იგი დაავადებული ყოფილა წელის მალეების სპონდილართროზის მძიმე ფორმით¹ (სურ. 3 ა).



სურ. 3. არადეთის ორგორა. ჩრდილოეთის გორა, ა — სამარხი № 8, ბ — სამარხი № 11.

სამარხში ჩატანებული იყო თიხის დერგი, ლანგარი და სასმისი, ბრინჯაოს სამი თავხვია საკინძი, ორი ბრტყელგანივკვეთიანი ერთნახევარხვიანი სასაფეთქლე საკიცი და მრავალგანივკვეთიანი მავთულის რგოლი. აგრეთვე სარდიონისა და მინის მძივები.

ორგორაზე მოპოვებული არქეოლოგიური ინვენტარის უმეტეს ნაწილს თიხის ნაწარმი შეადგენს. კარგად განლექილი თიხისაგან ჩარხზე დამზადებული და კარგად გამომწვარი-ქურქელი ხასიათდება დახვეწილი, სიმეტრიული ფორმებით: ფერად იგი შავი ან ლეგაა, ანგობირებული და ნაპრიალეები ზედაპირით. ეს ქურქელი — სასმისები, ლანგრები, დერგები, ქოთანი უამრავ ანალოგიას პოულობს გვიანი ბრინჯაოს და ადრერკინის ხანის შიდა ქართლის არქეოლოგიურ ძეგლებთან (სამთავრო, ნარეკვაი, ხოვლეგორა, კასპი, დვანი, ფლავისმანი და სხვა), რაც საშუალებას იძლევა განისაზღვროს სამარხთა თარიღი ზოგადად ძვ. წ. II ათასწლეულის დასასრულითა და I ათასწლეულის დასაწყისით.

¹ ექსპედიციის მიერ გამოვლენილი ყველა ჩონჩხი შეისწავლა და განსაზღვრა პ. ფიორფილაშვილმა.

ორგორაზე მუშაობის პარალელურად ექსპედიციამ გათხარა სამი ყორღანი ფრონის შესართავის აღმოსავლეთით აეროფოტოდაზვერვით გამოვლენილ ყორღანულ ველზე. ყორღანების გათხრა გადაწყვიტეთ რამდენიმე მოსაზრების გამო. ჯერ ერთი, საჭიროდ მივიჩნიეთ შეგვემოწმებინა აეროფოტოსურათთა დეშიფრირების შედეგად მიღებული წინასწარი დასკვნების სისწორე, რაც აერომეთოდების დაზუსტებასა და შემდგომ დახვეწაზე დაგვეხმარებოდა; მეორეც — ეს ყორღანული ველი შიდა ქართლში მიკვლეული პირველი ამგვარი ძეგლია და საერთოდ კონკრეტულ ნამოსახლართან დაკავშირებული პირველი ყორღანული ჯგუფია საქართველოში (იქვე, ფრონისა და მტკვრის შესაყარის თავზე აეროფოტოდაზვერვითვე გამოვლინდა ნამოსახლარი გორა, ე.წ. ბერიკლდეების გორა) და ამიტომ დიდი საცთური იყო ნამოსახლარისა და ყორღანების პარალელური შესწავლა (ნამოსახლარის გათხრა დაიწყო მუზეუმის ექსპედიციამ ალ. ჯავახიშვილის ხელმძღვანელობით); და მესამეც, ანგარიშგასაწვეი იყო ის გარემოებაც, რომ ყორღანები ბებნისის სანერგე მეურნეობის სავარგულეებშია მოქცეული და მათ დღეს თუ არა ხვალ მაინც გადახნავენ და მიწის-პირს გაუსწორებენ.

გასათხრელად შევარჩიეთ ყველაზე უფრო მცირე ზომის ყრილიანი ყორღანი, რომელიც ამავე დროს ყველაზე უფრო ახლოს მდებარეობს ნამოსახლარიდან. N 1 ყორღანი მტკვრის პირა ფლატეს 100 მ-თაა დაშორებული, ფრონეს კი — 300 მეტრით (სურ. 4).

ყორღანის ყრილი ოვალურია (სიგრძე — 15 მ, სიგანე — 10 მ, სიმაღლე — 0,60 სმ). მისი გრძივი ღერძი მიმართულია აღმოსავლეთიდან დასავლეთისაკენ (ასევეა დამხრობილი ჩვენგან მოხილული ყველა სხვა ყორღანის ყრილებიც, რომლებიც აგრეთვე ოვალური ფორმისაა).

ყრილზე გავავლეთ 2,20 მ სიგანის გრძივი ტრანშეა. პირველივე ბარისპირზე ამოვიდა შავმიწაში არეული მსხვილი რიყის ქვები. მიწანარევი რიყის ქვის 0,5—0,6 მ სისქის ყრილი უშუალოდ დამარბულ ნიადაგზე დევს. ყრილში კანტი-კუნტად გვხვდება შავად და წითლად გამომწვარი უხეშკეციანი კერამიკა, შეგვხვდა შავპრიალა და ვარდისფერსარჩულიანი თიხის კურკლის ნატეხიც და ნახევარსფერული ყურებიც. ანალოგიური კერამიკა გვხვდებოდა სამარხ ორმოში ჩაყრილ ქვებს შორისაც.

ყრილის ცენტრში გამოვლინდა კუთხეებმომრგვალებული მართკუთხედის ფორმის სამარხი ორმო, სიღრმით 1,60 მ, ორმოს ზომები მიწის პირთან შეადგენს 4 მ X 2,90 მ (ორმოს ძირი ოდნავ უფრო ვიწრო გამოდგა ვიდრე მისი პირი).

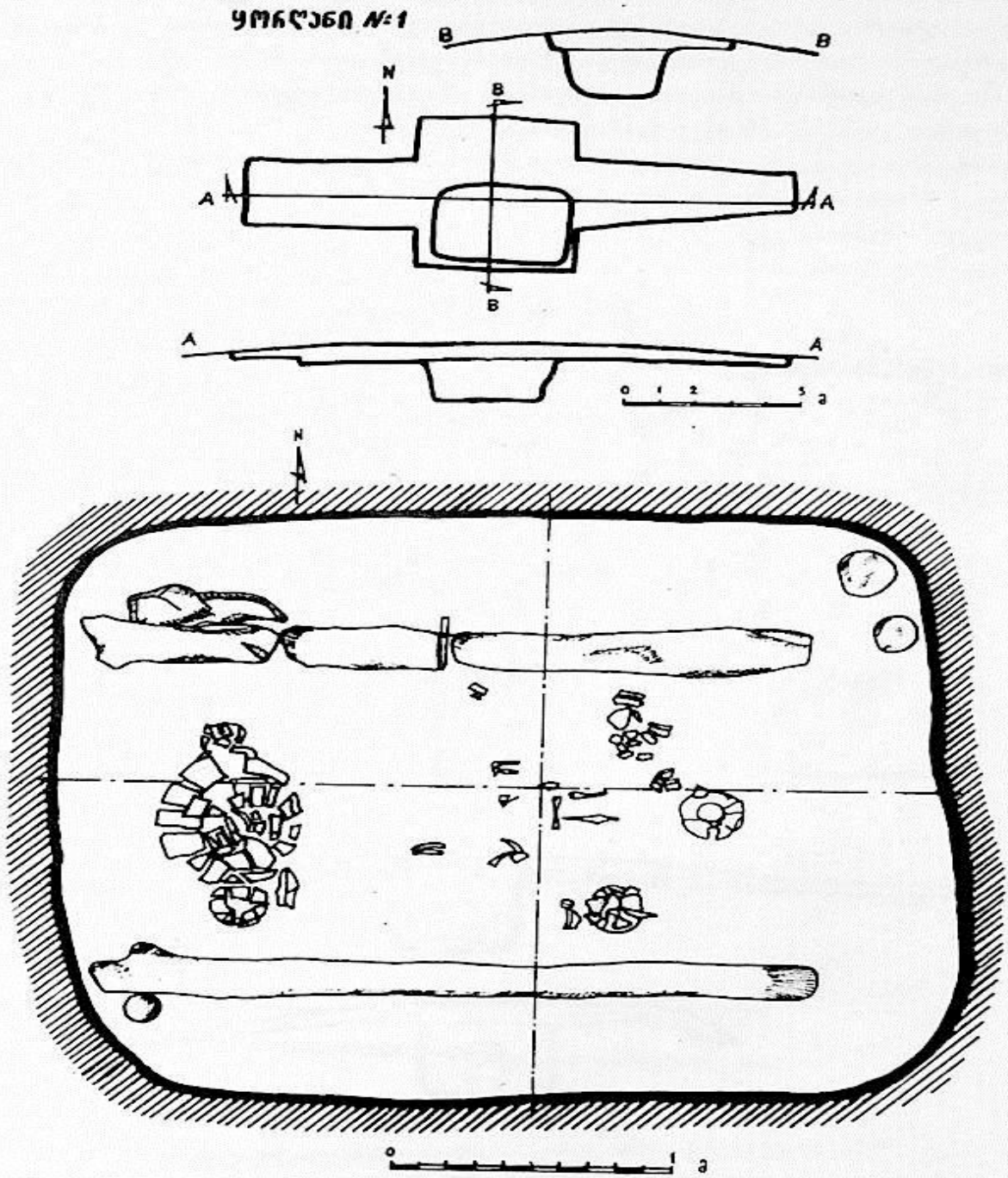
ორმო ამოღებულია მოთეთრო-მოყვითალო თიხნარში, რომელიც უშუალოდ ჰუმუსიანი ფენის ქვეშ დევს, და მთლიანად ამოვსებული იყო რიყის ქვით. ამიტომაც მთელი ინვენტარი ორმოს ძირზე დაღეწილია. განსაკუთრებით დაზიანებული აღმოჩნდა ადამიანის ჩონჩხი.

ორმოა ძიობზე, მისი ჩრდილო და სამხრეთი კედლების გაყოლებით გაიწმინდა 0,20 მ სიგანისა და 0,50 მ სიღრმის ღრმულები, რომლებიც აგრეთვე რიყის ქვით იყო ამოვსებული, ჩრდილოეთი ღრმულის დასავლეთ ბოლოში შემორჩა დანახშირებული ხის ნაშთი — ეტლის თვლის ფერსო, რამაც დაგვარწმუნა, რომ აღნიშნული ღრმულები სპეციალურად ყოფილა ამოღებული ოთხთვალა ეტლის თვლების ჩასადგმელად.

ამ ღარებს გარეთ, ორმოს კუთხეებში შემორჩა ხის სვეტების დანახშირებული კვალი. სვეტებს ალბათ ორმოს გადახურვის ძეგური კონსტრუქცია ეყრდნობოდა.

როგორც დაკრძალულის ჩონჩხი, ისე მთელი ინვენტარიც ეწყო ღარებს შორის ფართობზე. ჩონჩხის ფრაგმენტები აღმოჩნდა ორმოს შუა ნაწილში — თავის ქალა თითქმის ცენტრში, ხოლო ფეხების ძვლები ჩრდილოეთისაკენ, მკლავების ძვლები ეწყო თავის ქალისა და ორმოს ძირზე ქვით მიკვლევითი ნეკნების აღმოსავლეთით; აქვე

ილო სპილენძის სატევრის ან დანისპირი. თავის ქალის რამდენიმე ფრაგმენტი შეგვ-
 ხვდა ორმოს ამოსუფთავების დროსაც, მისი ძირიდან თითქმის 0,5 მ-ის სიმაღლეზე,
 რაც გვაფიქრებინებს, რომ მიცვალეული ეტლზე უნდა ყოფილიყო დასვენებული და
 ჩონჩხი მხოლოდ ყორღანის გადახურვის ჩაქცევის შემდეგ აღმოჩნდა ორმოს ძირზე.



სურ. 4. ბერიკლდეები, ყორღანი № 1, გეგმა. ქრილები და კამერის გეგმა.

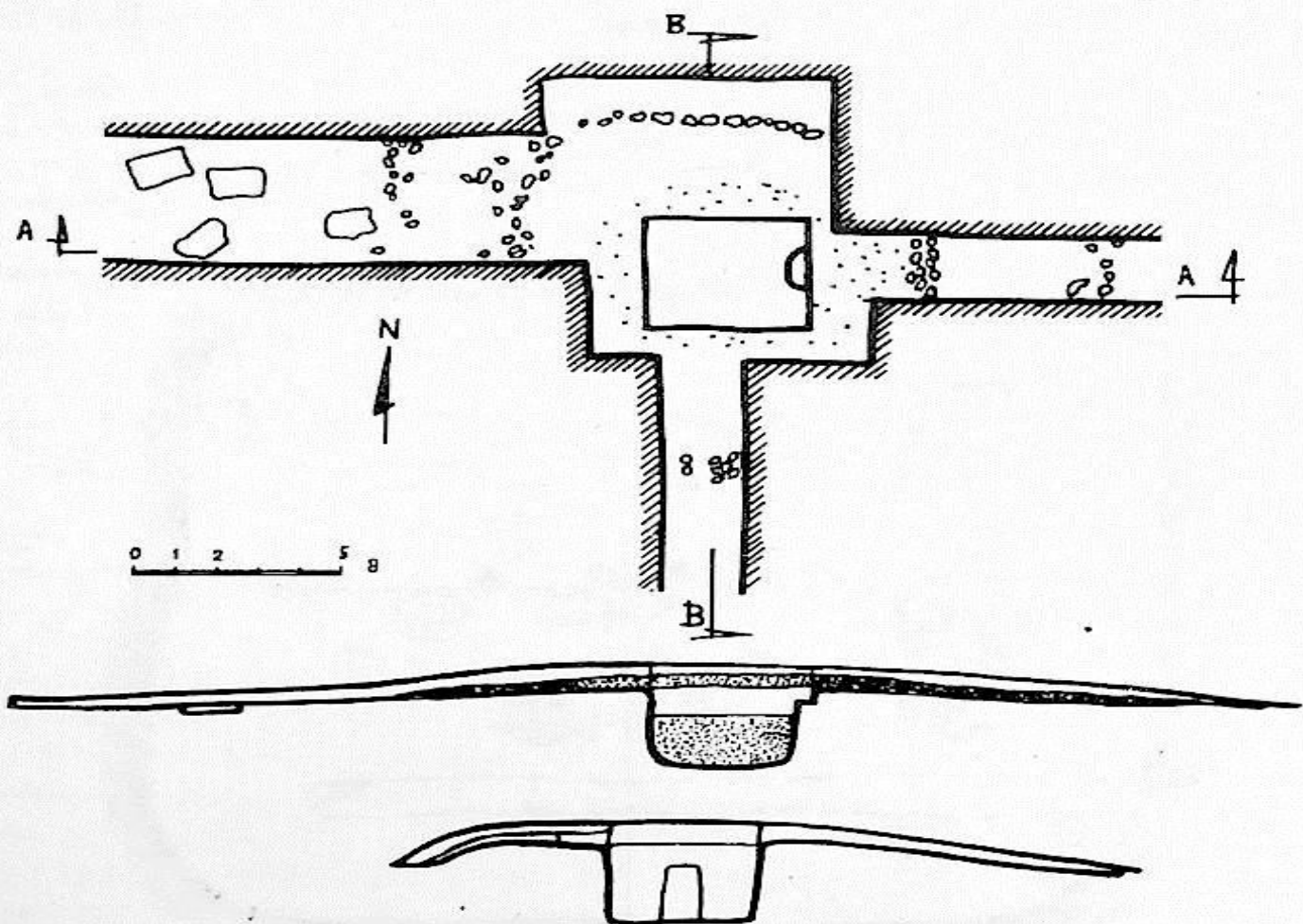
სამარხის აღმოსავლეთ ნაწილში ეწყო ოთხი შედარებით მცირე ზომის ყურიანი,
 თხელკედლიანი, შავპრიალა თიხის ქურჭელი, შემკული ნატიფი კვეთილი ორნამენ-
 ტით. ორმოს დასავლეთ ნაწილში კი ილო დიდი ზომის ჰორიზონტალურყურებიანი
 შავპრიალა ქურჭელი, ჰორიზონტალურად გოფირებული ქოთანის და კონუსურძირი-
 ანი პატარა ტოლჩა, ოდნავ გადაშლილი პირით, რომელსაც პირის გასწვრივ წვრილი
 ნახვრეტები, ხოლო მხრებზე დაძერწილი კოპების რიგი შემოუყვება. სამარხში

კიდევ რამდენიმე ფრაგმენტირებული ქურქელი, ობსიდიანის მასიური ნატეხები და სერდოლიკის მძივები აღმოჩნდა. ორმოს ძირზე ამოღებულ ჩრდილოეთის ღარში ეგდო ვერცხლის გარსაკრავიანი სპილენძის ცილინდრულთავიანი საკინძი.

კერამიკული მასალა დიდ სიახლოვეს იჩენს თრიალეთისა და ბედენის ადრებრინჯაოს ხანის ყორღანულ მასალასთან. ამ ტიპის კერამიკა პირველად აღმოჩნდა შიდა ქართლის ტერიტორიაზე და ბედენურ-თრიალეთური ყორღანული კულტურის გავრცელების არეალში თრიალეთისა და კახეთის გვერდით შიდა ქართლიც მოაქცია.

ჩვენს მიერ გათხრილი მეორე ყორღანიც ამავე კულტურის კუთვნილი გამოდგა. მესამე ყორღანი კი შუა ბრინჯაოს ხანისაა.

ყორღანი N 2 მდებარეობს N 1 ყორღანის სამხრეთით, თითქმის ფლატის პირას. მისი ყრილის სიგრძე — 30 მ, სიგანე — 17 მ, სიმაღლე — 1.60 მ (სურ. 5; 6).

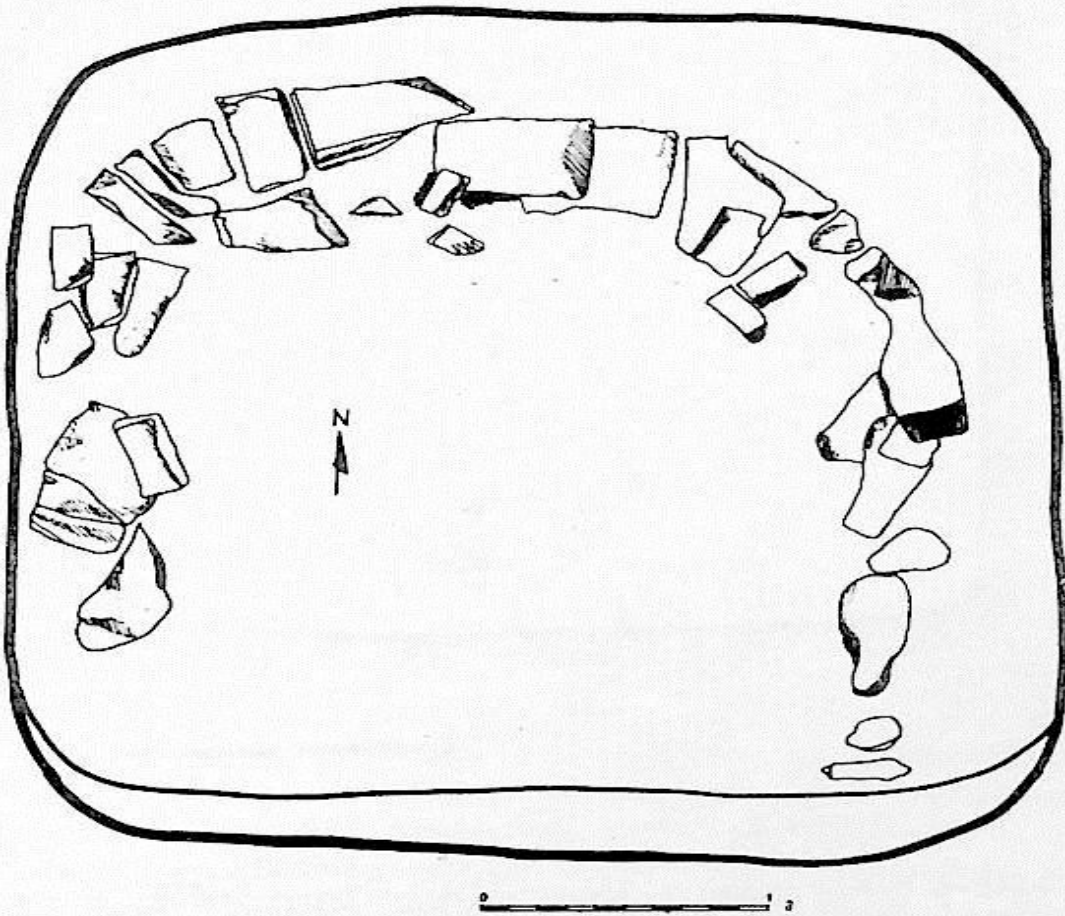


სურ. 5. ბერიკლდეები. ყორღანი № 2, გეგმა და ქრილები.

თავდაპირველად გავავლეთ ორ-ორი მეტრის სიგანის ორი ტრანშეა, რომლებიც იკვეთებოდა ყორღანის ყრილის მწვერვალზე. შემდგომში გრძივი ტრანშეის დასავლეთი ნაწილი გავაფართოვეთ 4 მ-მდე, რადგანაც აქ ჩაშვებული სამარხები აღმოჩნდა; მთლიანად მოვხსენით ყრილის ცენტრალური ნაწილი სამარხი ორმოს გარშემო და გადავხსენით ყორღანის ყრილის მთელი ჩრდილოეთი ფერდი, რამაც საშუალება მოგვცა დაგვედგინა ყრილის კონსტრუქცია. გარდა ამისა, დავრწმუნდით, რომ აქ ჩაშვებული სამარხები არ ყოფილა.

სამარხი ორმო აქაც კუთხეებმომრგვალებული მართკუთხედის მოყვანილობისაა, თითქმის ვერტიკალური კედლებით. ორმოს სიგრძე — 4 მ, სიგანე — 3,5 მ, ხოლო სიღრმე — 3,30 მ; ორმოს აღმოსავლეთ კედელთან, შუაში დატოვებულია გეგმაში ოვალური მოყვანილობის საფეხური, რომელსაც უთუოდ კონსტრუქციული დანიშნულება უნდა ჰქონოდა. ორმოს ძირი ბრტყელია.

ორმოს ამოღებისას თანმიმდევრულად გაუჭრიათ 0,30 მ სისქის ჰუმუსიანი ფენა, შემდეგ 0,70 მ სისქის მოთეთრო-მოყვითალო თიხნარი და ბოლოს თეთრი ფერის არც თუ ძალიან მკვრივი კონგლომერატი. ორმოდან ამოსულ მიწას თხრის პროცესში ყრიდნენ უშუალოდ ორმოს პირას მის ოთხივე მხარეს თანაბრად. ამგვარად, ორმოს გარშემო დაგროვილა დაახლოებით 1,2 მ სიმაღლისა და 2—2,5 მ სიგანის წრიული ყრილი, რომლის ქვედა ნაწილი შედგენილია ჰუმუსიანი ნიადაგის შავი ფენისაგან, რომელსაც ზედ ადევს მოთეთრო-მოყვითალო თიხის შედარებით თხელი ფენა და ყველაფერი ეს გადაფარულია კონგლომერატის სქელი და ფართო ფენით. ამ ყრილზე

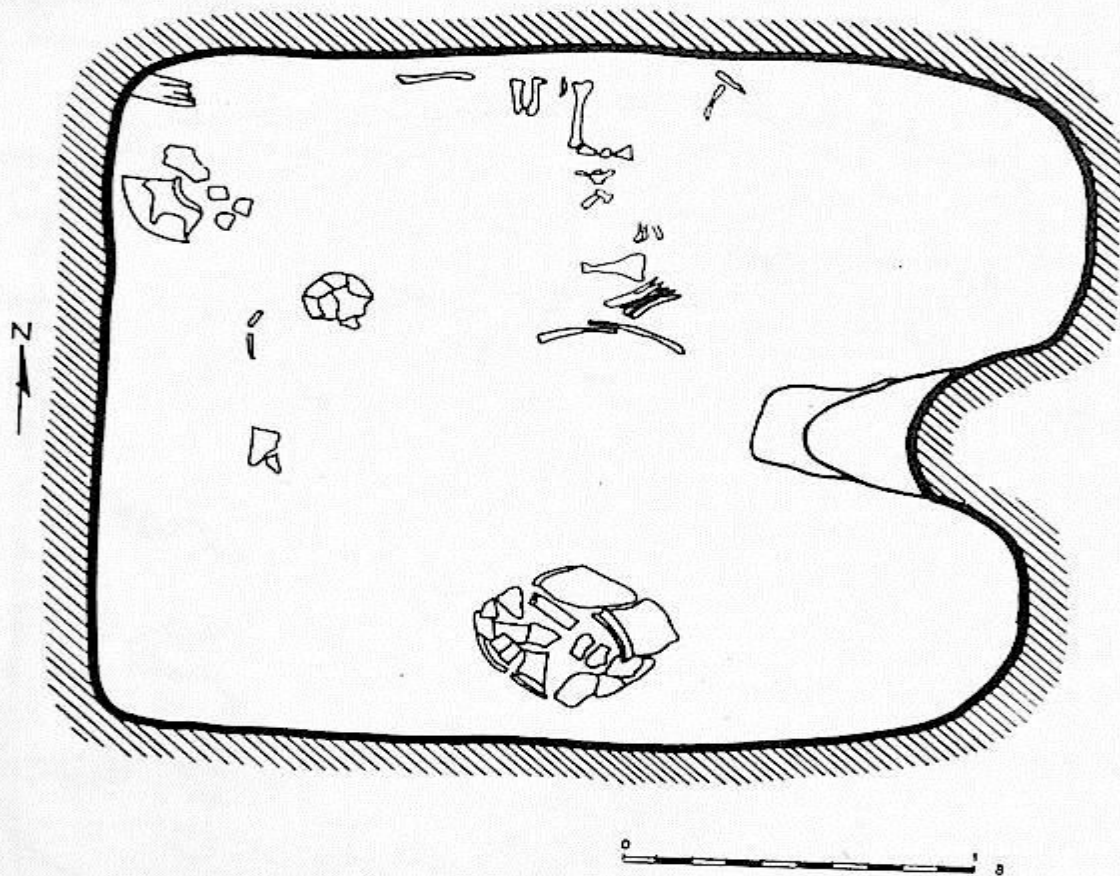


სურ. 6. ბერიკლდეები, ყორღანი № 2. ქვის წყობა კამერის ძირზე.

ორ-სამ ფენად დაუწყვიათ მტკვრისა და ფრონის კალაპოტიდან საგანგებოდ ამოზიდული მსხვილი რიყის ქვა. ასეთივე რიყის ქვის გროვით გადაუფარავთ სამარხი ორმოც დაკრძალვის რიტუალის შესრულებისა და ორმოს გადახურვის შემდეგ. ორმო გადახურული უნდა ყოფილიყო ძელური კონსტრუქციებით, რაზეც მიუთითებს ჩაფერფლილ-დანახშირებული ხის ნაშთების არსებობა ორმოში; გადახურვის ჩაქცევის შემდეგ ორმოს თავზე დაზვინული რიყის ქვა, ცხადია, ორმოში ჩაიყარა.

N 2 ყორღანს აღმოაჩნდა ერთი თავისებურება, რაც მას განასხვავებს, როგორც N 1, ისე N 3 ყორღანებისაგან. სამარხი ორმოს პირის დონეზე ოდნავ დაბლა, ორმოს აღმოსავლეთი, ჩრდილოეთი და დასავლეთი კედლების გასწვრივ ნალისებურად გან-

ლაგებული იყო დიდი ზომის ფლეთილი ფილაქვების სამფენიანი წყობა. ისეთი შთაბეჭდილება შეგვექმნა, თითქოს აქ ორმოს გადახურვის რაღაც კონსტრუქციასთან გვეკონდეს საქმე, მაგრამ დარწმუნებით ამაზე მსჯელობა არ შეგვიძლია, რადგანაც სწორედ ამგვარი ფილაქვებით იყო შედგენილი ადრერკინის ხანის ზოგიერთი სამარხიც, რომლებიც ამ ყორლანის ორმოში და ყრილში იყო ჩაშვებული. ასევე ძნელი დასადგენია, ყორლანის აგების ხანას თუ ჩაშვებული სამარხების პერიოდს ეკუთვნის გამომწვარი ალიზის წითელიფერის უფორმო ნატეხები, რომლებიც დიდი რაოდენობით გვხვდებოდა სამარხი ორმოს ამავსებელი რიყის ქვისა და მიწის ნარევში თვით ორმოს ძირამდე. საქმე იმაშია, რომ ადრერკინის ხანაში სამარხების ჩაშვების დროს, როგორც ჩანს, ჩაულწევიათ ყორლანის ორმოს ძირამდე და საფუძვლიანად მოუსუფთავებით



სურ. 7. ბერიკლდეები, ყორლან

კიდევ იგი. ორმოს ძირზე ვიპოვეთ მხოლოდ რელიეფურორნამენტიანი დიდი ზომის თიხის შავპრიალა ჭურჭელი და წყვილი ხარის ჩონჩხების ნაშთები, რაც გვაფიქრებინებს, რომ აქაც შეიძლება ხარებშებმული ეტლით დაკრძალვასთან გვეკონდეს საქმე.

გარდა ამისა, ორმოს ძირზე ორი ადამიანის — მოზრდილისა და ბავშვის ძვლების ფრაგმენტებიც აღმოჩნდა.

ყორლანი N 3 გაითხარა N 2 ყორლანის აღმოსავლეთით, მისგან 70 მ დაშორებით. ყრილის სიგრძე — 25 მ, სიგანე — 15 მ, სიმაღლე — 1,5 მ; ორმოს ზომებია: სიგრძე — 3 მ, სიგანე — 2,5 მ, სიღრმე — 2,5 მ. ორმოს აღმოსავლეთ კედელთან აქაც ოვალური მოყვანილობის სამსაფეხურიანი შვერილია დატოვებული, როგორც N 2 ყორლანში, ორმოს ძირზე, სამხრეთ კედელთან იდგა დიდი ზომის სქელკედლიანი შავპრიალა თიხის ჭურჭელი. ორი სხვა ჭურჭლის ფრაგმენტები ეწყო ჩრდილო-დასავლეთ კუთხესთან. აღმოჩნდა ხარის ძვლებიც, ადამიანის ჩონჩხს ვერ მივაკვლიეთ; სამარხ ორმოში დიდი რაოდენობით იყო დანახშირებულ-დანაცრებული ხის ნაშთი (სურ. 7).

ყორღანის ყრილში ადრერკინის ხანის ორი სამარხი იყო ჩაშვებული.

N 2 და N 3 ყორღანების ყრილებში სულ 7 ჩაშვებული სამარხი გავთხარეთ. სამი მათგანი ქვიშაქვის ფილებისაგან შედგენილ მცირე ზომის ქვაყუთს წარმოადგენდა. ხელ-ფეხ მოხრილ მიცვალებულებს ჩატანებული ჰქონდათ ლეგა ფერის თიხის ჭურჭელი, ბრინჯაოს საკინძები, მინისა და სარდიონის მძივები, ქარვის ნაკეთობანი. ინვენტარით ეს სამარხები ძვ. წ. VII—VI სს. უნდა დათარიღდეს.

1980—81 წლებში ექსპედიციამ გააფართოვა სამუშაოები არადეთის ორგორაზე. გათხრილ იქნა გვიან ბრინჯაოს ხანის ორი სათავსო და ბრინჯაოს ხანის ათეულობით სამარხი. მათ შორის 13 ადრებრინჯაოს ხანისა, 28 გვიან ბრინჯაოს ხანისა და ერთი გვიან ბრინჯაოს ადრეული საფეხურის ყორღანი.

ადრე ბრინჯაოს ხანის სამარხები განლაგებული არიან ჩრდილოეთის გორის სამხრეთ-დასავლეთ ნაწილში, მიწის ზედაპირიდან 1—1,50 სიღრმეზე და წარმოადგენენ ოთხკუთხა ფორმის, N—S ორიენტაციის ქვა-მიწაყრილიან ორმოსამარხებს. მათი კედლები ამოშენებულია საშუალო ზომის რიყის ქვებით. გვხვდება როგორც ინდივიდუალური (№ 23, 24, 26, 35), ასევე კოლექტიური (№№ 22, 25, 28, 29) სამარხები. მიცვალებულები წვანან მარჯვენა გვერდზე, მოხრილი კიდურებით, თავით სამხრეთისაკენ.

მოპოვებულ იქნა დიდი რაოდენობით არქეოლოგიური მასალა: შავ და ვარდისფერზედაპირიანი თიხის ჭურჭლები, ბრინჯაოს, პასტის, ანთიმონისა და ქვების მძივები, ვერცხლის, ბრინჯაოსა და ანთიმონის ხეიები, ანთიმონისავე ვოლუტებიანი საკიდი, ბრინჯაოს მახათი, კაყის ისრისპირი და სხვ.

არქეოლოგიური მასალის პირველადი შესწავლის საფუძველზე შესაძლებლად მიგვაჩნია, სამარხები დავათარიღოთ III ათასწლეულის შუა ხანებით. მასალა ანალოგიურია ქვაცხელებისა და ხიზანანთგორის C და B ფენებისა.

1980 წელს გაითხარა გვიან ბრინჯაოს ხანის ადრეული ეტაპის ყორღანი, რომელიც მდებარეობს სოფელ დოღლაურისკენ მიმავალი გზის დასავლეთით, მისგან 100 მეტრის დაშორებით. ყორღანის ყრილი ოვალურია (სიგრძე — 12 მ, სიგანე — 10 მ, სიმაღლე — 50 სმ). მისი გრძივი ღერძი მიმართულია აღმოსავლეთ დასავლეთისკენ. ყრილზე გავავლეთ ორი ტრანშეა, გრძივი (O—W ორიენტაციისა) და განივი (N—S ორიენტაციისა), რომელთა სიგანე შესაბამისად 2,60 მ. და 2,30 მეტრია. მიწის თხელი ფენის მოხსნის შემდეგ, გამოჩნდა კირნარევი მიწაში არეული რიყის ქვების წყობა: მისი სისქე განაპირა. მხარეებში, იქ, სადაც ყრილი დამარხულ ნიადაგზე დევს, აღწევს 50—60 სმ. ყრილის ნაწილობრივი მოხსნის შემდეგ გამოვლინდა წაგრძელებული, კუთხეებმომრგვალებული დასაკრძალავი ორმო, რომლის დასავლეთი ნაწილი შევიწროვებულია. ორმოს სიღრმე სხვადასხვაა: აღმოსავლეთ ნაწილში — 2,50 მ, დასავლეთ (შევიწროვებულ) ნაწილში — 2,20 მ, აქვე — 1,90 მ. სიღრმეზე დატოვებულია 20—30 სმ სიგანის საფეხური. ორმოს საერთო მოხაზულობა ხელნიანი ეტლის ფორმას იმეორებს. ორმოს კედლებზე ხის სვეტების დანახშირებული კვალია შემორჩენილი. სვეტებს, ალბათ, ორმოს გადახურვის ძელური კონსტრუქცია ეყრდნობოდა. დასაკრძალავი ორმო მთლიანად ამოვსებულია რიყის ქვებით, რის გამოც ინვენტარი და, განსაკუთრებით ადამიანის ჩონჩხი ძლიერ დაზიანებულია. ჩონჩხისაგან, ადგილზე, ყორღანის ცენტრში, შემორჩა მხოლოდ მუხლებში მოხრილი ქვედა კიდურები. როგორც ჩანს, მიცვალებული იწვა მარცხენა გვერდზე, თავით დასავლეთისკენ. ორმო ცენტრსა და დასავლეთ ნაწილში გაიწმინდა ცხენის ორი ჩონჩხი. ყორღანში აღმოჩნდა ბრინჯაოს ბორბლისებურსაყბურაიანი ორი ლაგამი, ცხენის აღკაზმული. ბისათვის გამიზნული ბრინჯაოს კიდევ ხუთი ნივთი, ბრინჯაოს კასრისებური მძივი და შავად გამოიწვარი თიხის ორნამენტირებული მ ჭურჭელი.

გაითხარა ძვ.წ XI—IX სს. 28 ქვამიწაყრილიანი ორმოსამარხი. ისინი ოვალური ფორმის ორმოებს წარმოადგენენ და ახლოს არიან განლაგებული მიწის ზედაპირთან. სამარხები უმეტესად ჩრდილო-სამხრეთის მიმართულებით არიან დამხრობილი. მიცვალებულები დასვენებული არიან კიდურებმოხრილნი მარჯვენა ან მარცხენა გვერდზე თავით ჩრდილოეთისკენ. სამარხისეული ინვენტარი საკმაოდ ღარიბია. ლითონი წარმოდგენილია რკინის სამი სატევრით, რკინის შუბისპირით, ბრინჯაოს სამაჯურებით, საკინძებითა და ბრინჯაოს თითო-ოროლა სხვა ნივთით. თიხის ჭურჭლიდან ძირითადად გვხვდება ლანგრები, სასმისები და ქოთნები. შედარებით დიდი რაოდენობითაა აღმოჩენილი ბრინჯაოს, სარდიონის, პასტისა და ქვის მძივები. N 4 სამარხში აღმოჩნდა თხელფირფიტოვანი ოქროს სამი მძივი.

გორის სამხრეთ-დასავლეთ ნაწილში ნაცარგროვასთან გაითხარა II—I ათასწლეულების მიჯნის საცხოვრებელი სათავსო, რომელსაც დასავლეთი მხარე მთელ სიგრძეზე აქვს ჩამოჭრილი საბოცვრე კომპლექსის მშენებლების მიერ. გადარჩენილი ნაწილის ზომებია 2,30 X 5 მ. იატაკი თიხითაა გადალესილი და დამრეცია სამხრეთისაკენ. ნაწილობრივ არის გადარჩენილი სათავსოს აღმოსავლეთი კედელი, რომელიც წარმოადგენს რიყის საშუალო ზომის ქვების ერთფენიან წყობას, და ჩრდილოეთი კედელი, რომელსაც შემორჩენილი აქვს მხოლოდ 10—15 სმ სიმაღლის ალიზის შელესილობა. სათავსოს ჩრდილო-დასავლეთ კუთხეში დგას ალიზის საკურთხეველი, მისი ზომებია 70 X 39 X 16 სმ. სათავსოს სამხრეთ ნაწილში აღმოსავლეთ კედლიდან 30 სმ დაშორებით გაიწმინდა თიხის ყურიანი ჭურჭელი. სათავსოს აშკარად ეტყობა ძლიერი ხანძრის კვალი. აქ მოპოვებულ იქნა დიდი რაოდენობით კერამიკული მასალა. სათავსოს აღმოსავლეთით, ამავე სიღრმეზე, მისგან 3 მ დაშორებით გაიწმინდა რიყის ქვების წყობა 4 მ სიგრძის, რომელიც, როგორც ჩანს, წარმოადგენს მეზობელი საცხოვრებელი სათავსოს დასავლეთ კედელს.

გორის სამხრეთ-აღმოსავლეთ ნაწილში, 1979 წელს გათხრილი საცხოვრებელი სათავსოს გვერდზე, გაითხარა IX—VII სს. კიდევ ერთი პურის საცხოვრიანი სათავსო. დიდძალ კერამიკულ მასალასთან ერთად მოპოვებულ იქნა: თიხის კვირისტავები, კაეის ნამგლის ჩასართები, სამკაულის ჩამოსასხმელი ქვის ყალიბი და სხვ.

ამ საცხოვრებელი სათავსოსგან 30 მეტრის დაშორებით 22 X 10 მ ფართობზე ექსპედიციამ გათხარა ადრე და გვიან ბრინჯაოს ხანის რამდენიმე კულტურული ფენა და ბრინჯაოს სხვადასხვა პერიოდების 4 ორმო, მათ შორის ერთი შუა ბრინჯაოს ხანისაა. მოპოვებული დიდი რაოდენობის მასალიდან აღსანიშნავია ბრინჯაოს ხელშუბისპირი და ბრინჯაოსავე ყუადაქანებული ცული.

Ю. М. ГАГОШИДЗЕ, И. Д. КОРИДЗЕ, А. П. ГОГИЧАИШВИЛИ

ОТЧЕТ ПОЛЕВЫХ РАБОТ ШИДАКАРТЛИЙСКОЙ
АРХЕОЛОГИЧЕСКОЙ ЭКСПЕДИЦИИ ЗА 1979—1981 ГОДЫ

Резюме

Шидакартлийская археологическая экспедиция в 1979 г. вела раскопки на двух памятниках, выявленных в результате дешифрирования аэрофотоснимков окрестностей Дедоплис миндори в Карельском районе.

Одному из этих памятников — селищу и могильнику эпохи бронзы Арадетис оргора — грозило частичное уничтожение в процессе строительства кролиководческого комплекса. Строительные работы по требованию Музея были прекращены до окончания раскопочных работ.

На селище, которое расположено у слияния рек Пца и Мтквари и площадь которого превышает 2 га, в отчетном году раскопаны культурный слой эпохи ранней бронзы и жилое здание с печкой и алтарем IX—VII вв. до н.э.

На могильнике, расположенном к северу от селища, раскопано 13 грунтовых погребений конца II — начала I тыс. до н.э. Погребения перекрыты невысокими каменными или земляными насыпями: В непо потревоженных погребениях было по одному скелету, уложенному набок с согнутыми конечностями в сопровождении небогатого инвентаря (один-два керамических сосуда, булавки, височные подвески, бусы). Только погребение № 7 оказалось парным. В нем расчищен скелет воина с дротиком в правой руке, а под ним — захоронение раба или пленного, без инвентаря.

Экспедиция раскопала также три небольших кургана с каменными насыпями в местности Бериклдеebi, на левом, высоком берегу р. Мтквари, восточнее устья р. Проне.

В кургане № 1 обнаружены остатки четырехколесной повозки, на которую был уложен покойник, Погребальный инвентарь состоит из бронзового клинка кинжала, обложенной серебром бронзовой булавки, сердоликовых бус, массивного обсидианового отщепы и чернолощенной керамики, характерной для триалетской (беденской) культуры эпохи ранней бронзы. К тому же периоду относится и курган № 2, тогда как курган № 3, судя по керамике, следует датировать эпохой средней бронзы. Однако конструкция кургана и обряд захоронения тождественны с курганами № 1 и № 2.

В насыпях курганов № 2 и № 3 изучены нами семь впускных погребений VII—VI вв. до н.э. В 1980—1981 годах экспедицией на территории строящегося кролиководческого комплекса раскопано 13 погребений эпохи ранней бронзы, содержащих инвентарь — керамику, украшения из серебра, бронзы, сердолика, кремневые наконечники стрел и т.п., — аналогичный материал из слоев С и В Квацхела — памятника куро-араксской культуры.

28 грунтовых погребений, раскопанных там же, дали небогатый материал, характерный для эпохи поздней бронзы и раннего железа II—I тыс. до н.э.

Севернее селища в 1980 году был раскопан небольшой курган раннего этапа поздней бронзы, в котором оказалось захоронение с колесницей, запряженной двумя лошадьми. В кургане найдены бронзовые удила с колесовидными псалиями, бронзовые части колесницы, бусы, 8 чернолощенных орнаментированных керамических сосудов.

На селище в 1980—1981 годах раскопано несколько жилищ эпохи поздней бронзы — раннего железа, остатки строений куро-араксской культуры и несколько хозяйственных ям, давших материалы ранней и средней бронзы, в том числе бронзовый вислобушный топор.

1980—81 წწ. კაზრეთის არქეოლოგიური ექსპედიციის ანბარიში

(ტაბ. XIV, XV)

საანგარიშო წელს ექსპედიციის ძირითად მიზანს შეადგენდა ქ. მადნეულში მშენებარე შადრევნიანი პარკის ტერიტორიაზე არსებული ძეგლების შესწავლა. 1978—1979 წწ. აქ, როგორც ცნობილია, გამოვლინდა რამდენიმე სხვადასხვა ხასიათის ძეგლი: გვიანბრინჯაოს და ადრერკინის ხანის სამარხები, შუა საუკუნეების სამეურნეო და საცხოვრებელი ნაგებობანი და სხვ. თავის დროზე ამ ძეგლების მხოლოდ ერთი ნაწილის შესწავლა მოხერხდა.

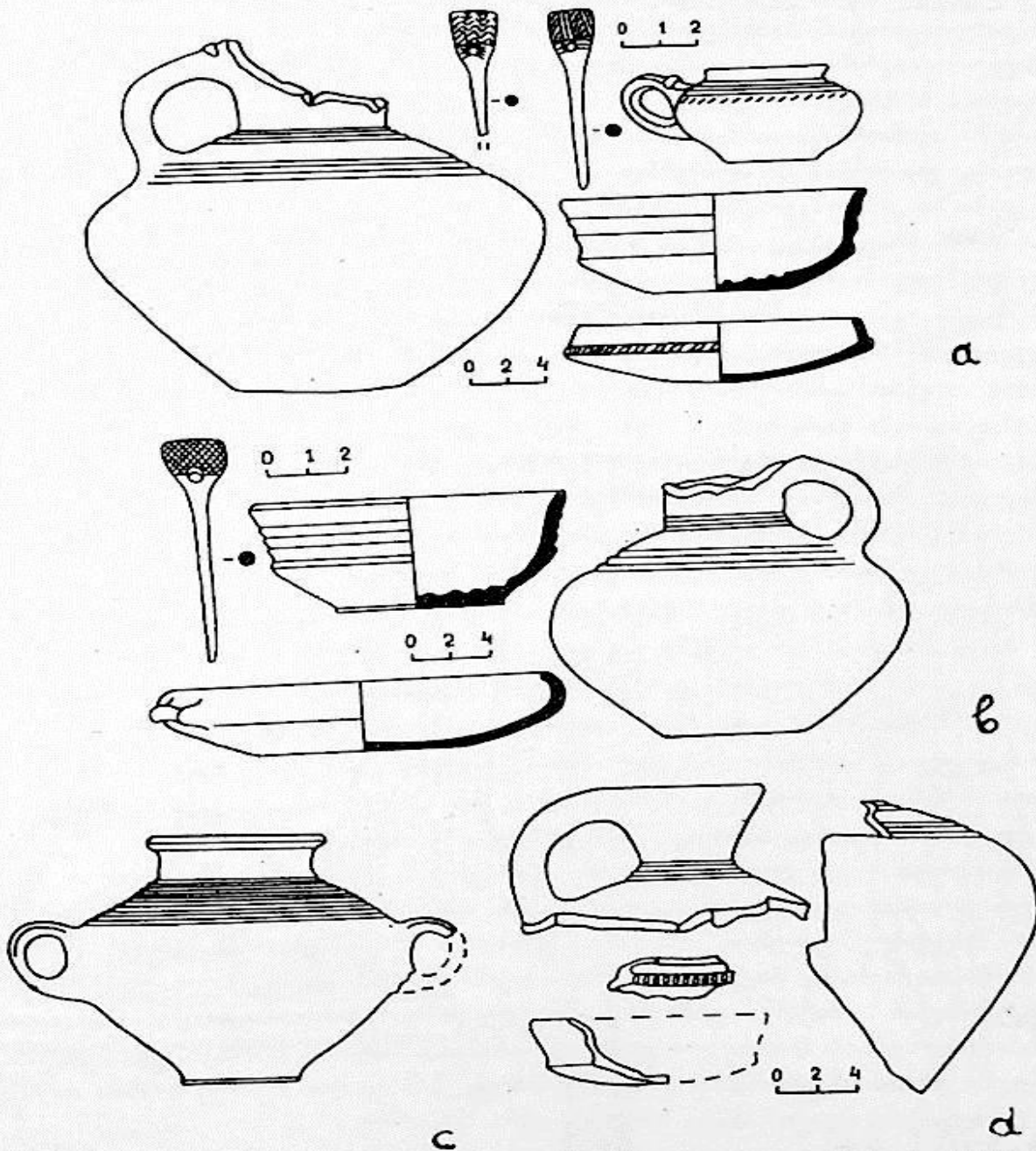
1980 წ. ოქტომბრიდან კაზრეთის ექსპედიცია კვლავ შეუდგა შადრევნის გარშემო არსებული ძეგლების შესწავლას. წინასწარი სამუშაოების ჩატარების შედეგად ჩვენთვის უკვე ცნობილი იყო, რომ არქეოლოგიური ძეგლები მშენებარე პარკის ტერიტორიაზე განლაგებულია დიდი სიხშირით. ვინაიდან მუზეუმის მიერ გამოყოფილი თანხა საკმარისი არ იყო ამ ტერიტორიის მთლიანად შესწავლისათვის, გათხრები დავიწყეთ იქ, სადაც მიწის სამუშაოებს უნდა დაეზიანებინათ ძეგლი. ამავე დროს განვაგრძეთ ზრუნვა იმისათვის, რომ მშენებლებს გამოეყოთ სათანადო თანხა გათხრების საწარმოებლად.

ამრიგად, სამუშაო ობიექტებად შერჩეულ იქნა პარკის NW და O სექტორები. პარკის NW ნაწილში გავლებულ იქნა სამი სადაზვერვო თხრილი 1,5 X 3 მ თითოეული. ამ თხრილებში გამოვლინდა შუა საუკუნეების ნასახლარის ნაშთი. სამწუხაროდ, სამოსახლო, რომელიც საცხოვრებელ და სამეურნეო ნაგებობებს შეიცავს, შემორჩენილია ფრაგმენტულად. აქა-იქ კედლები ირკვევა, მაგრამ ძირითადად გამოვლენილია საძირკვლებისა და კედლების უსისტემო ნაშთები: საძირკვლები რიყის ქვისაგანაა, კედლები ამოყვანილია ნათალი და ნაგლეჯი ქვებით. საშენი ქვა მოსახლეობას აქვე არსებულ ძველ სამაროვანზე მოუპოვებია. საყურადღებოა ნაგებობის ფრაგმენტი, რომელშიც ჩადგმული იყო სამი ქვევრის ძირი. ნასახლარის კულტურულ ფენებში აღმოჩენილი არქეოლოგიური მასალა ძლიერ მცირერიცხოვანია. ეს არის ძირითადად ნასახლარზე ადრეული ხანის სამაროვნიდან მომდინარე კერამიკა, რომელიც ანტიკური და რკინის ფართო ათვისების ხანით თარიღდება. შუა საუკუნეების მასალებიდან აღსანიშნავია ქვევრებისა და ქოცოების ნატეხები და ერთი ვარდისფრად გამომწვარი კურკლის პირის ნატეხი. მიუხედავად მასალის ასეთი სიმწირისა შეიძლება დაბეჯითებით ითქვას, რომ ნასახლარის უძველესი ფენა ადრე შუა საუკუნეებს განეკუთვნება. ამრიგად, ადრე შუა საუკუნეების სამოსახლო გაუშენებიათ გვიანბრინჯაო — ადრერკინის ხანის სამაროვანზე. ამ სამაროვანს ჩვენ პირობით „თელების ველის სამაროვანი“ ვუწოდეთ, რადგანაც როგორც დავადგინეთ, ადგილობრივი მოსახლეობა მაშავრის პირა ქარაფის თავს (სადაც რამდენიმე წელია მიმდინარეობს ჩვენი სამუშაოები) ამ სახელით იცნობს.

„თელების ველის სამაროვნის“ ერთი მონაკვეთი შემორჩენილია NW უბნის სამარხით ნაწილში. ამ ადგილას შემორჩენილი სამარხებიდან შევისწავლეთ ოთხი სამარხი.

სამარხი № 1 (ტაბ. XIV₁). აღმოჩნდა მიწის თანამედროვე ზედაპირიდან 1 მ სიღრმეზე; სამარხის ორმო კუთხეებში მომრგვალებულ სწორკუთხედს წარმოადგენს. მიცვალებულის ჩონჩხისა და ინვენტარის განლაგების მიხედვით მისი ზომებია 1,1x0,65 მ. სამარხი დამხრობილია სამხრეთიდან ჩრდილოეთისაკენ, მიცვალებული დაკრძალულია მარცხენა გვერდზე მოხრილი ზედა და ქვედა კიდურებით, თავით სამხრეთისაკენ.

სამარხში აღმოჩნდა თიხის ხუთი კურკელი და ბრინჯაოს ორი საკინძი (სურ. 1).



სურ. 1. a, № 1 სამარხის ინვენტარი; b, № 3 სამარხის ინვენტარი; c. თიხის კურკელი დაშლილი სამარხიდან; d. № 4 სამარხის ინვენტარი.

დოქი და ხელადა მიცვალებულს ედგა ფეხებთან, ჯამი — თავთან, ხელში ეჭირა ფილა. საკინძები ეკეთა გულმკერდის არეში. სამარხი № 2 აღმოჩნდა მიწის ზედაპირიდან

1 მ სიღრმეზე. სამარხის ორმო წარმოადგენს კუთხეებმომრგვალებულ სწორკუთხედს, რომლის ზომებია 1 მ X 0,7 მ. სამარხი დამხრობილია სამხრეთიდან ჩრდილოეთისაკენ. მიცვალებულის ჩონჩხი ცუდათაა დაცული. მიუხედავად ამისა, დაკრძალვის პოზა გარკვევით ჩანს. მიცვალებული წევს მარცხენა გვერდზე, მოხრილი ზედა და ქვედა კიდურებით, თავით სამხრეთისაკენ.

სამარხში აღმოჩნდა თიხის ხუთი ქურჭელი და ბრინჯაოს ორი საკინძი (სურ. 2ა). ერთი დოქი იღო სამარხის ბოლოში, მეორე დოქი, ხელადა და ფიალა მიცვალებულს გვერდით ედგა, ჯამი კი — თავთან. საკინძები აღმოჩნდა მკერდის არეში.

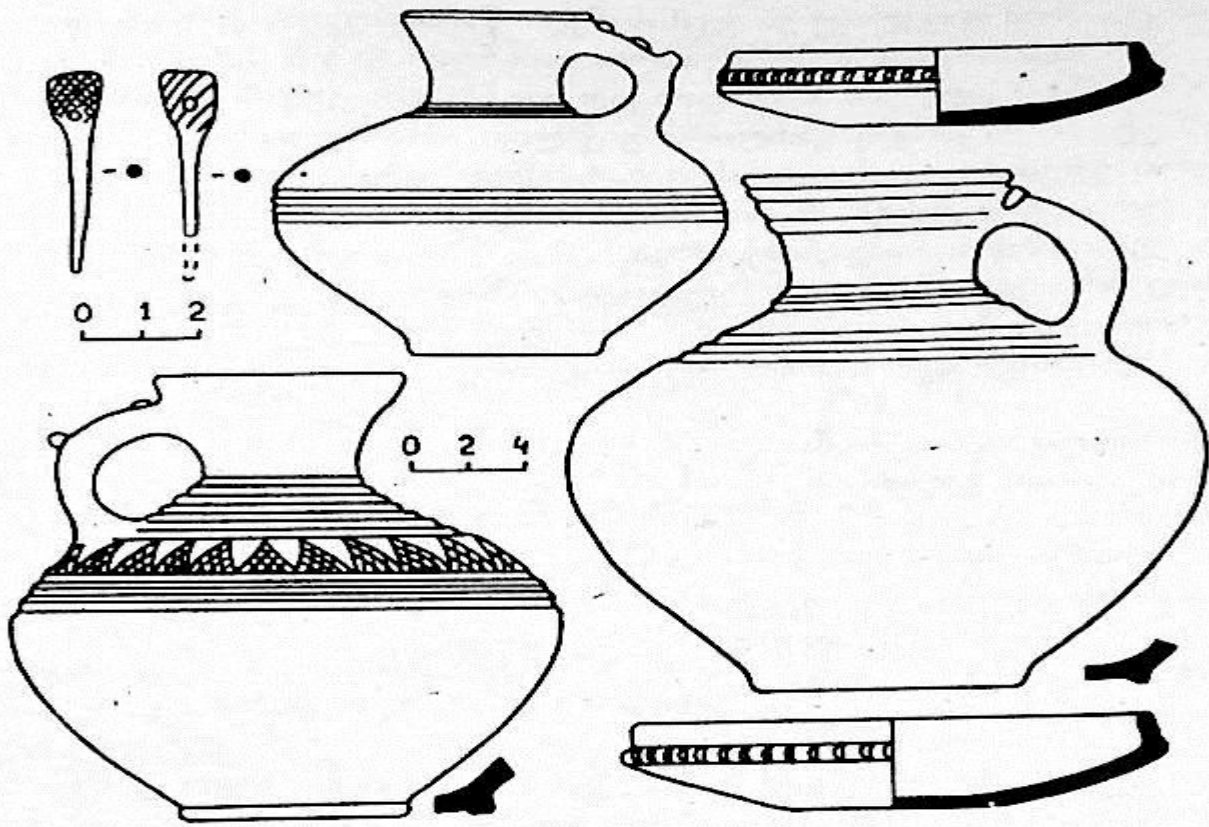
სამარხი № 3 (ტაბ. XV, 1) აღმოჩნდა მიწის ზედაპირიდან 0,8 მ. სამარხს ზემოდან ეფარა მცირე ზომის ქვებისაგან შედგენილი ქვაყრილი. ორმო წარმოადგენდა კუთხეებმომრგვალებულ სწორკუთხედს, რომლის ზომებია 1,1 X 0,7 მ. სამარხი დამხრობილია ჩრდილოეთიდან სამხრეთისაკენ. ორმოს თავსა და ბოლოში დევს თითო ქვა. მიცვალებული დაკრძალულია მარცხენა გვერდზე, მოხრილი ზედა და ქვედა კიდურებით, თავით სამხრეთისაკენ.

სამარხში აღმოჩნდა თიხის სამი ქურჭელი და ერთი საკინძი (სურ. 1ბ). ქურჭელი — ხელადა და ორი ჯამი აღმოჩნდა მიცვალებულის თავთან, ხოლო თავგამსხვილებული საკინძი — გულმკერდის არეში.

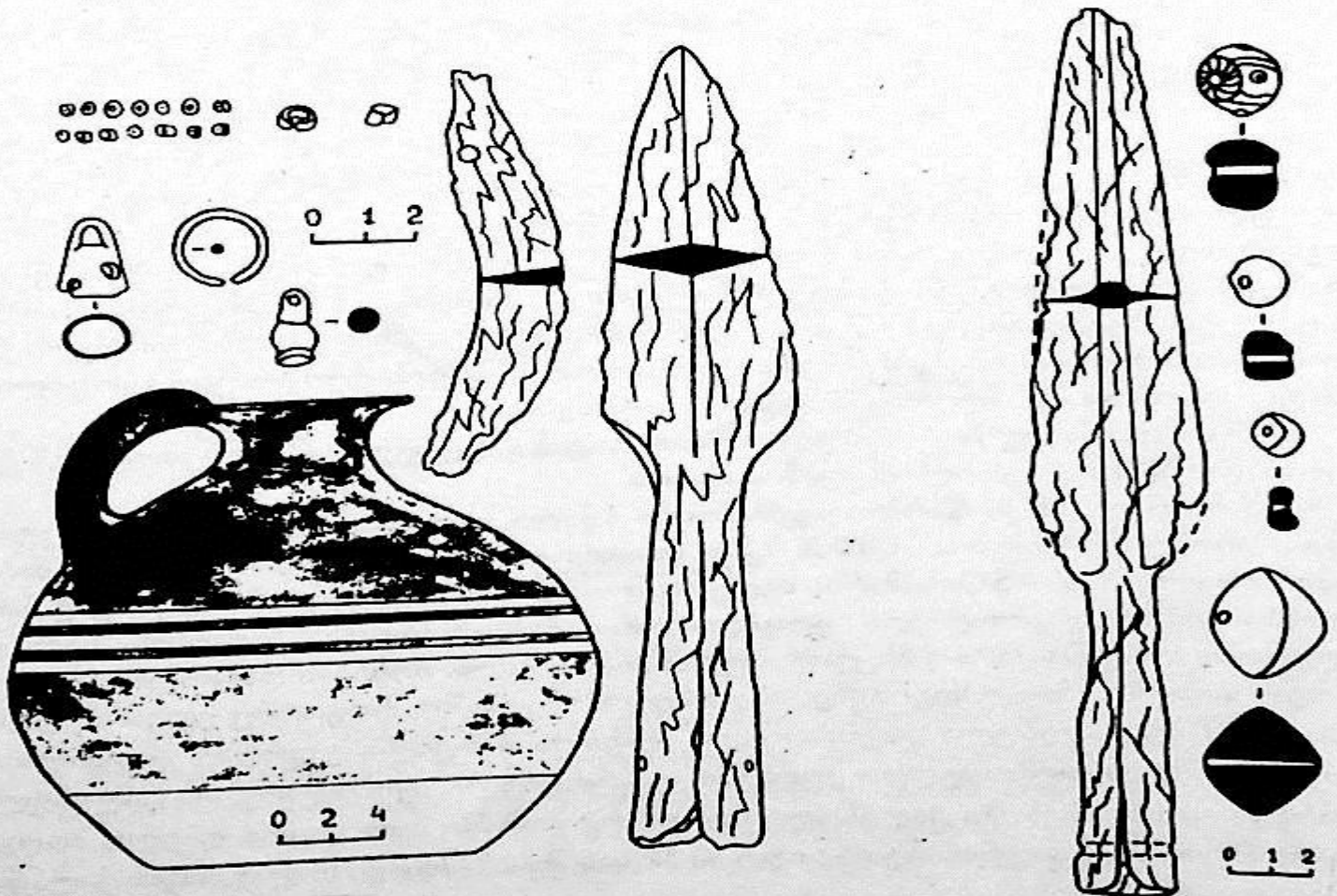
სამარხი № 4 აღმოჩნდა მიწის ზედაპირიდან 1,1 მ. სამარხი ძლიერ დაზიანებული იყო. მიცვალებულის ძვლები, ფილაქვების ნატეხები და თიხის ქურჭლის ფრაგმენტები ერთმანეთში იყო არეული. მიუხედავად ამისა, დაკრძალვის პოზის დადგენა ხერხდება. მიცვალებული დაკრძალულია მარცხენა გვერდზე მოხრილი ზედა და ქვედა კიდურებით, თავით სამხრეთისაკენ. ინვენტარიდან სამარხში აღმოჩნდა ხელადის, ჯამისა და ფიალის ნატეხები (სურ. 1დ). სამარხი № 5 (ტაბ. XIV₁) აღმოჩნდა შადრევნის აღმოსავლეთ მხარეს. იგი წარმოადგენს კლდის დიდი ფლეთილი ქვებით ნაგებ ქვაყუთს, რომლის შიდა ზომებია 1,6 X 1,15 მ, სიღრმე — 0,9 მ. სამარხი დამხრობილია აღმოსავლეთიდან ჩრდილოეთისაკენ. იგი თავაზდილი იყო. სავარაუდოა, რომ სახურავის ქვები მიწის გადახვნის დროს დაზიანდა. კედლის ზოგიერთი ქვაც დაძრულია პირვანდელი მდგომარეობიდან (გადახრილია სამარხის შიგნით). სამარხის პრეპარაციის პროცესში, ვიდრე მიცვალებულის ჩონჩხი გამოჩნდებოდა, ამოდიოდა ადამიანის ძვლების ფრაგმენტები და წითლად შეღებილი თიხის ქურჭელის ნატეხები. სამარხის იატაკზე აღმოჩნდა სამი მიცვალებულის ჩონჩხი. ამათგან ორი დაკრძალულია სამარხის ჩრდილოეთი კედლის გასწვრივ თავით აღმოსავლეთისაკენ. მათი ჩონჩხის ძვლები დაზიანებული და არეულია, რის გამოც დაკრძალვის პოზის დადგენა არ ხერხდება. რაც შეეხება მესამე მიცვალებულს, იგი დაკრძალულია სამარხის სამხრეთი კედლის გასწვრივ მარცხენა გვერდზე, მოხრილი ქვედა და ზედა კიდურებით, თავით აღმოსავლეთისაკენ. იქმნება შთაბეჭდილება, რომ პირველი და მეორე მიცვალებულების ძვლები განზრახ მიწეულია სამარხის ჩრდილოეთ კედელთან, რათა მესამე მიცვალებულისათვის დაეთმოთ ადგილი.

ინვენტარიდან სამარხში აღმოჩნდა წითლად შეღებილი ხელადის ნატეხები, რკინის შუბისპირი, რკინის მოხრილი დანა, ბრინჯაოს პატარა ზარაკი, ვერცხლის მცირე ზომის რგოლი, მინის ანტროპომორფული მძივი, ბრინჯაოს მცირე ზომის ორი რგოლი და მინის რამდენიმე ცალი შავი იოტი (სურ. 2ბ).

შადრევნის აღმოსავლეთით ორმოცდაათი მეტრის დაშორებით მშენებლებმა გაჭრეს კანალიზაციის მილებისათვის არხი, რის შედეგადაც დაზიანდა გვიანბრინჯაო — ადრერკინის და ფეოდალური ხანის კულტურული ფენები. არხის სამხრეთი კედლის კრილში შეიმჩნეოდა კარგად გათლილი ფილაქვა, კლდის ქვებისაგან ნაგები კედლის წყობა და ადამიანის ძვლების ფრაგმენტები. კულტურული ფენის გაწმენდი-



a



b

სურ. 2. ა. № 2 სამარხის ინვენტარი; ბ. № 5 სამარხის ინვენტარი.

სას გაირკვა, რომ ყოველივე ეს უკანასკნელი წარმოადგენს დაზიანებული ქვაყუთის ნაშთს (№6). სამარხიდან შემორჩენილია სამხრეთი (0,6 X 0,2 მ-ზე) და დასავლეთი (0,7 მ X 0,6 მ-ზე) კედლები. სამხრეთი კედელი ნაგებია კლდის ფლეთილი ქვებით, ხოლო დასავლეთი — კარგად გათლილი ფიქალით. სამარხი დამხრობილია დასავლეთიდან აღმოსავლეთისაკენ. ქვაყუთის თიხატკეპნილ იატაკზე აღმოჩნდა ადამიანის რამდენიმე ძვლის ფრაგმენტი, რკინის ნივთის ძლიერ დაქანგული ნატეხი და შავი და ლურჯი ფერის მინის რამდენიმე მძივი.

ამავე თხრილის ჩრდილო კედელთან დაზიანებული სამარხის აღმოსავლეთით ორი მეტრის დაშორებით აღმოჩნდა დანგრეული ორმოსამარხი № 7, საიდანაც ამოვკრიფეთ სხვადასხვა ფერის მინის, აგრეთვე მინისებრი პასტის მძივები და ბრინჯაოს რგოლი.

აღნიშნული სამარხებიდან №№ 1, 2, 3, 4 მათში მოპოვებული ინვენტარის მიხედვით (ლითონი, კერამიკა) ახლო მსგავსებას პოულობენ დმანისის ნეკროპოლის სამარხებთან და შესაბამისად შეიძლება დათარიღდეს ძვ. წ. VIII—VII საუკუნეებით. № 5 სამარხის მასალა (წითლად შეღებილი ხელადა, ბრინჯაოს ზარაკი, რკინის მოხრილი დანა, მინის ანთროპომორფული მძივი) დამახასიათებელია ელინისტური ხანისათვის და ძვ. წ. IV—III სს. თარიღდება.

№№ 6, 7 სამარხები ძლიერ დაზიანებულია, მაგრამ დამხრობა და მათში აღმოჩენილი ნივთები (ბრინჯაოს საყურე რგოლი, მძივები) მიგვითითებს, რომ ისინი ფეოდალურ ხანას განეკუთვნება.

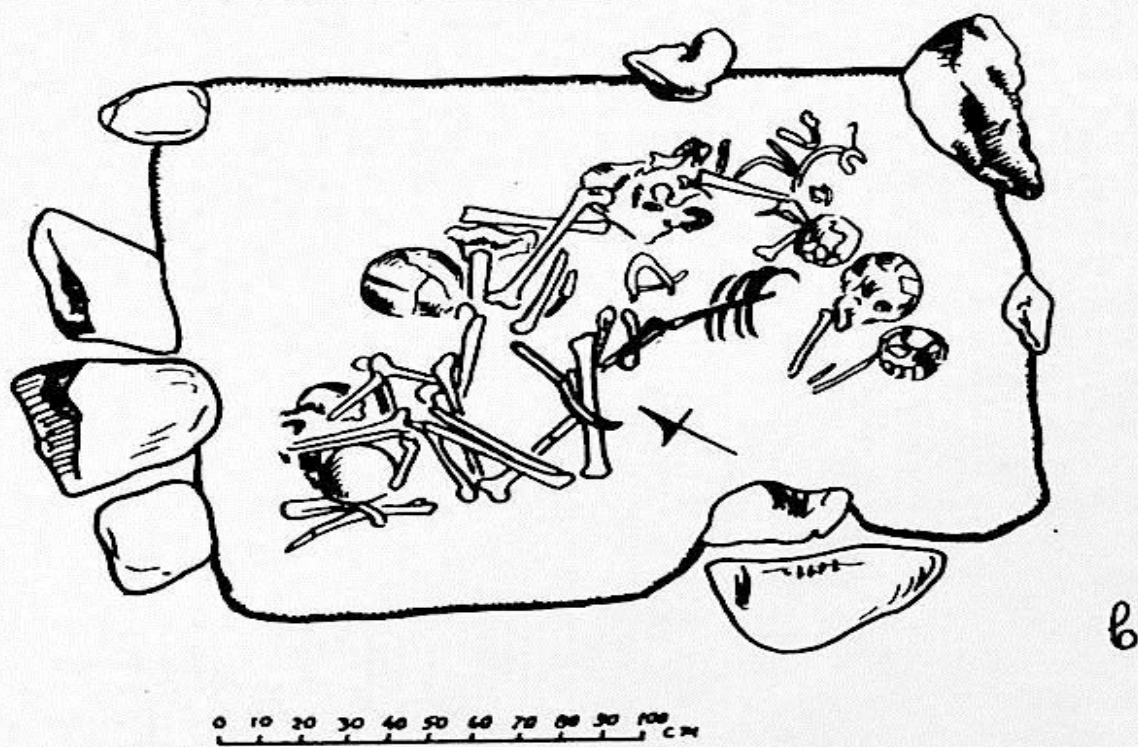
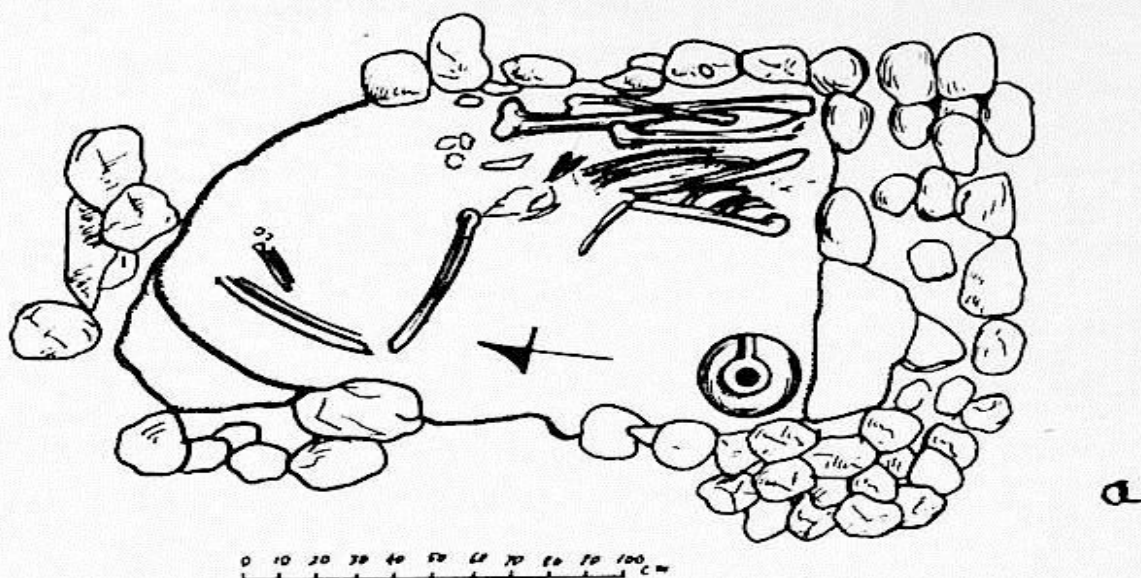
1981 წლის გაზაფხულზე სამშენებლო სამუშაოებთან დაკავშირებით კვლავ დავიწყეთ გათხრები. ამჯერად სამუშაოები მიმდინარეობდა პარკის ტერიტორიის SO ნაწილში. მცირე მასშტაბის სამუშაოები ჩატარდა აგრეთვე საკაბელე ჯიხურთან.

პარკის ეს ნაწილი არაერთგზის ყოფილა გადახნული. ამას გარდა, ცხრასართულიანი სახლების მშენებლობის დროს აქ გზა გაუყვანიათ და მიწა მოუსწორებიათ. ჩვენ პირადად ვაგწმინდეთ სამარხების შემცველი მთელი ფართობი. სულ გამოვლინდა რვა სამარხი (№№ 8, 9, 12, 13, 14, 15, 16, 17). სამარხები სხვადასხვაგვარი იყო. სამი წარმოადგენდა ბრტყელი ქვებისაგან შეკრულ ქვაყუთებს, დანარჩენი მასიური ფლეთილი და რიყის წვრილი ქვებით შემოზღუდული მოზრდილი ფართობების შიგნით მოქცეული ორმოსამარხებია. ზოგიერთ მათგანს ეფარა მასიური ქვის ფილები. ზედა ფენის დარღვევის გამო ვერ ვიტყვით, ჰქონდათ თუ არა ამ ორმოსამარხებს ქვაყრილები ზემოდანაც და რა კონფიგურაციისა იყო ეს ყრილები. შემონახული ქვაყრილების მიხედვით რჩება შთაბეჭდილება, რომ ისინი წრიული არ უნდა ყოფილიყო და უფრო ორმოს კონტურის მიხედვით იგებოდა.

პარკის SO ნაწილში არსებული სამარხებიდან განვიხილავთ სანიმუშოდ № 8 ქვაყუთსა და № 15 ქვაყრილიან ორმოსამარხს.

ს ა მ ა რ ხ ი № 8. წარმოადგენს ოთხი სქელი ფილისაგან შეკრულ ოთხკუთხეუთს, რომლის ზომებია 1,40 X 0,85 მ. ფილების სისქე — 8—12 სმ. სამარხი დამხრობილია NW—SO. სამარხი ხელყოფილი იყო. მიუხედავად ამისა, კარგად ჩანს, რომ სამარხში დაკრძალული ყოფილა ორი მიცვალებული. სამარხის სამხრეთ კედელთან აღმოჩნდა ერთი მიცვალებულის თავის ქალა. ჩონჩხის დანარჩენი ნაწილები იდო სამარხის მთელ სიგრძეზე, ისეთ მდგომარეობაში, როგორც გვაგარაუდებინებს, რომ მიცვალებული დაკრძალული ყოფილა მარცხენა გვერდზე კიდურებმოხრილი. სამხრეთ-აღმოსავლეთ კუთხეში დაკრძალული იყო მეორე მიცვალებული. სავარაუდოა, რომ ეს მიცვალებული მჯდომარე პოზიში იყო დაკრძალული, რადგან მისი ჩონჩხის ძვლები ერთმანეთზე იდო ამ პოზის შესაბამისად, ხოლო თავის ქალა წინ იყო გადავარდნილი.

სამარხის ჩრდილო-დასავლეთ კუთხეში აღმოჩნდა პატარა კოჭობი, ხოლო ჩრდილო-აღმოსავლეთ კუთხეში ჩაპირქვევებული იყო წითლად გამომწვარი დიდმუცლიანი დოქი. აქვე, შედარებით ზედა ფენაში აღმოჩნდა წვერიტ სამარხში ჩარკობილი რკინის შუბისპირი.



სურ. 3. ა. სამარხი № 17;
ბ. სამარხი № 15.

სამარხი № 15. აღმოჩნდა მიწის თანამედროვე ზედაპირიდან 40 სმ სიღრმეზე. სამარხი წარმოადგენს სწორკუთხა მოყვანილობის ორმოს, რომელსაც გვერდებზე აქა-იქ შემოუყვება მოზრდილი ქვები. ორმოსამარხი დამბრობილია NW—SO მიმართულებით. სამარხის ზომებია 177 X 130 სმ. სამარხში აღმოჩნდა 5 მიცვალებულის ჩონჩხი, რომელთაგან ორი მიცვალებულის ნაშთი მიხვეტილი იყო სამარხის ჩრდილო ნაწილის დასავლეთ კუთხეში, ორის კი — მეხუთე (მთავარი) მიცვალებულის ზურგის

გაყოლებით. მეხუთე მიცვალებული დამხრობილია NW—SO ხაზზე მარცხენა გვერდზე, სახით სამხრეთ-აღმოსავლეთისაკენ. მიცვალებულის ქვედა კიდურები ოდნავ მოკეცილია. მარჯვენა ხელის მტევანი ედო ბარძაყზე, ხოლო მარცხენა სახესთან ჰქონდა მიტანილი.

სამარხში აღმოჩნდა თიხის ოთხი კურკელი. ბრინჯაოსა და რკინის სამაჯური, რკინის სასხლავე (?), სხვადასხვა ფორმისა და მასალის მძივები. ეს ინვენტარი მხოლოდ მეხუთე მიცვალებულის კუთვნილებაა.

პარკის SO სექტორში გათხრილი სამარხები დაკრძალვის წესისა და ინვენტარის მიხედვით თანადროულია 1980 წ. შესწავლილი № 5 სამარხთან და უშუალო ანალოგიებს პოულობს IV—III სს. გავრცელებულ ინვენტართან. № 8 სამარხში აღმოჩენილი ჩაპირჭვავებული დოქისა და წვერით ჩარჭობილი ისრისპირი გვაფიქრებინებს, რომ საქმე გვაქვს მიცვალებულის დაკრძალვასთან დაკავშირებული ალაპის შესრულების წესთან.

ექსპედიციამ დაზვერვები ჩაატარა დაბა მადნეულის მიდამოებში. მოახდინა გვიანი შუა საუკუნეების წყაროებში მოხსენიებული სოფელ რატევის ლოკალიზაცია და დაადგინა, რომ მას დღევანდელი რატევის ჩრდილო ნაწილი ეკავა ე.წ. „საკმის წყაროს“ ხევის ორივე მხარეს. ადგილობრივი მოსახლეობა სოფლის ამ ნაწილს „ძველ რატევას“ უწოდებს განსხვავებით ახალი რატევისაგან. რომელიც სამანქანო გზის გასწვრივაა გაშენებული.

ძველი რატევია ტეოიტორიაზე შემორჩენილია ორი ეკლესია. ერთი მათგანი ღვთისმშობლის სახელობისა — ფერადი კლდის ქვით ნაგები დარბაზული ტიპის მცირე ზომის საკმაოდ უსახო ეკლესია — მდებარეობს სოფლის თანამედროვე სასაფლაოზე. მეორე ეკლესია — წმ. გიორგის სახელობისა — უკეთაა დაცული და მდებარეობს „კვირაცხოვლის ფერდას“ ბოლოში შემალლებულ ბორცვზე. იგი დარბაზული ტიპისაა. ნაგებია რუხი ფერის თლილი ქვით. ჩრდილო მინაშენის ჩრდილო კედელში ჩატანებულია ადრე შუა საუკუნეების ტუფის ბაზა (ზომები: 0,88 X 0,88 X 0,67 მ). რომლის ერთი წახნაგი ბოლნურჯვრიანი მედალიონითაა შემკული. „საკმის წყაროს“ ხევში, ნასოფლარის ჩრდილოეთით თანამედროვე წყალსადენის აუზის ზემოთ თლილი ქვით ნაგები ქვისავე როფიანი წყაროა. მის ჩრდილო-აღმოსავლეთით ძველი წყაროს ნაშთიც შეიმჩნევა. წყალი მოყვანილია ქვიტკირში ჩასმული თიხის მილებით. წყალსადენის ტრასაზე ქვის ჩამდენიმე თანგირი შეიმჩნევა.

თბილის-კახეთის გზის გასწვრივ მარცხენა მხარეს საკოლმეურნეო კანტორის მშენებლობის დროს აღმოჩნდა შუა საუკუნეების მარანი (ტაბ. XV₂). ეს ძველი დაკავშირებული უნდა ყოფილიყო თანადროულ ძეგლებთან. რომელთა ნაშთები დაზვერვების შედეგად აღმოჩნდა მაშავერის მარცხენა ნაპირზე.

ექსპედიციამ მოახდინა, აგრეთვე, ნასოფლარი ახალშნის ლოკალიზაცია. დღევანდელი დაბა მადნეულის (კახრეთის) მოსახლეობაში დავადასტურეთ ტოპონიმი „ახალშნის ხევი“ ბოლნის-დმანისის სამანქანო გზის მარჯვენა მხარეს, მადნეულის პირდაპირ (რესტორნის მიდამოებში). ამან კი საშუალება მოგვცა თვით ნასოფლარისათვის მიგვეკვლია. რაზედაც აშკარა ნასახლართა კვალი მიგვანიშნებს. „ახალშნის ხევში“ ძველი არხის აკვედუკიც ვნახეთ. ეს ის არხი უნდა იყოს ერასტი მდივანბეგს რომ გამოუღია მდინარე მაშავერადან XVIII საუკუნეში.

М. СИНАУРИДЗЕ, Л. ГВРИТИШВИЛИ

ОТЧЕТ КАЗРЕТСКОЙ АРХЕОЛОГИЧЕСКОЙ ЭКСПЕДИЦИИ 1980 — 1981 гг.

Резюме

(табл. XIV, XV)

В отчетном году основной задачей Казретской археологической экспедиции было изучение археологических памятников, находящихся на территории города, а именно — строящегося парка с фонтаном. Выявленные здесь в 1978 — 1979 гг. в процессе строительных работ повреждения, а также жилые и хозяйственные сооружения в силу обстоятельств были изучены лишь частично.

В 1980 г. работы были проведены одновременно на нескольких участках парка. По-видимому, начиная с позднебронзовой эпохи территория нынешнего парка, именуемая местным населением «Телебис-вели» (в переводе «долина вязов»), представляла собой могильник, использованный и в средневековье. К этой последней эпохе относятся обнаруженные тут остатки фундаментов и стен хозяйственных сооружений, винные кувшины, давяльники для винограда, ямы-зернохранилища, а также бассейны для хранения запаса воды.

В NW и O секторах парка было изучено семь погребений: четыре — позднебронзовой и раннежелезной, одно эллинистической и два среднефеодалской эпох; в SO секторе же — восемь погребений эллинистической эпохи. Погребения позднебронзовой и раннежелезной эпох представляли собой могильные ямы с сооруженной над ними каменной насыпью, дошедшей до нас в разрушенном виде. Покойник в них уложен на левом боку с согнутыми конечностями, головой на юг. Инвентарь состоит из черных и серых глиняных сосудов — кувшинов, мисок, чаш и бронзовых булавок с конусообразно утолщенными головками. По аналогичному материалу из Дманисского и Гантиадского некрополей и других памятников Грузии и Закавказья эти погребения датируются VIII — VII вв. до н.э.

Погребения эллинистической эпохи — двух типов: одни сооружены из рваных и булыжных камней и покрыты массивными плитами, другие представляют собой четырехугольные каменные ящики небольших размеров, сооруженные из известковых плит. В этих погребениях обычно были захоронены два и больше покойников, уложенных на боку, с согнутой, а также в сидящей позе. В некоторых из них обнаружены следы погребальной тризмы. Инвентарь этих погребений состоял из глиняных краснокрашенных, а иногда и лощеных сосудов, бронзовых колокольчиков, браслетов, железных ножей и копий, разных бус (в том числе стеклянная буса антропоморфной формы) и пр. предметов, датирующихся IV — III вв. до н.э.

В отчетных годах были проведены разведочные работы в окрестностях г. Маднеули, где был локализован топоним «Ахалшинс-Хеви», поблизости которого обнаружен акведук древнего оросительного канала, проведенного из р. Машавера, по-видимому Эрасти Орбелиани в XVIII в.; Ратевани, упоминаемое в средневековых источниках, было локализовано севернее нынешнего одноименного села, по обе стороны ущелья «Сакмис-хеви», где были зафиксированы две церкви, в одной из которых обнаружена база стелы с высеченным равноконечным крестом. Поблизости зафиксирован водопровод из глиняных труб, проведенный к селу.

ზიდაქართლის არქეოლოგიური ექსკავაციების ქსნის ხეობის
რაზმის 1981 წლის მუშაობის შედეგები

(ტაბ. XVI—XVII)

1981 წლის მარტის თვის მიწურულს ლენინგორის ექსკურსიებისა და მოგზაურობის ბიურო მეთოდისტმა ვლადიმერ ლუნაშვილმა ს. ჯანაშიას სახელობის საქართველოს სახელმწიფო მუზეუმში მოიტანა შემთხვევით აღმოჩენილი არქეოლოგიური მასალა — ვერცხლის 9 სასანური მონეტა და სხვადასხვა სახის სამკაული¹. არქეოლოგიური მასალა აღმოჩნდა ლენინგორის რაიონის სოფ. ქვ. ალევში მეცხოველეობის ფერმის შენობის გასაფართოებლად მიწის სამუშაოების ჩატარებისას. ბულდოზერს დაუზიანებია სამი სამარხი. ადგილობრივ მცხოვრებლებს ერთ-ერთი მათგანიდან, რომელიც ჩვენ შემდგომში პირობითად № 1 სამარხად მივიჩნიეთ, ზემოთ ნახსენები ნივთები ამოუღიათ. სამარხში დაკრძალული ყოფილა ზრდასრული ორი მიცვალებული, დანარჩენ ორ სამარხში კი თითქოს მხოლოდ მიცვალებულთა ძვლები დადასტურდა (შემდგომმა მუშაობამ გვიჩვენა, რომ ერთ-ერთ მათგანში ნივთიერი მასალაც უნდა ყოფილიყო).

მუზეუმში მოხვედრილი ნივთიერი მასალა იმთავითვე საინტერესოდ და სენსაციურადაც კი გამოიყურებოდა. სამკაულის უმეტესობას მრავალი ანალოგი მოეძებნება მცხეთა-სამთავროში, არმაზისხევში, რუსთავეში, ურბნისში და სხვა ადრეშუასაუკუნეთა ძეგლებზე, მაგრამ თითქმის დაუჯერებელი ჩანდა 9 ვერცხლის სასანური მონეტის აღმოჩენა ადრეშუასაუკუნეთა ერთ სამარხში (არქეოლოგიური გათხრების შედეგად ეს ეჭვი ჩვენ გაგვეფანტა). ამიტომ შემთხვევითი აღმოჩენის ადგილს იმავე დღესვე ვ. ლუნაშვილთან ერთად გაემგზავრნენ მუზეუმის თანამშრომლები ი. გაგოშიძე და ნ. აფხაზავა.

აღმოჩენის ადგილის დათვალიერებისას დავრწმუნდით, რომ საქმე უნდა გვექონოდა მოზრდილ სამაროვანთან. ისიც გაირკვა, რომ ამ ადგილას შემთხვევითი არქეოლოგიური აღმოჩენები ადრეც ხდებოდა, თუმც ნივთიერ მასალას მკვლევარებამდე არასოდეს მოუღწევია. მონათხრობისა და თვითმხილველთა აღწერის მიხედვით, ქსნის ხეობის მკვლევარ ჯ. გვასალიას შესასწავლი სამაროვანი ანტიკური ხანისად (უფრო ზუსტად გვიანანტიკური ხანისად) მიუჩნევია².

სამაროვნის მდებარეობის ადგილს ქვ. ალევლები „გრძელებს“ ეძახიან³. იგი ქსნის მარცხენა შენაკადის მდ. ალევურას მარჯვენა ნაპირას, სოფლის აღმო-

¹ მონეტები ისტ. მეცნ. კანდიდატის სახელმწიფო მუზეუმის ნუმისმატიკის განყოფილების თანამშრომლის მ. წოწელიას განსაზღვრით მოკრილია კავადის, ბალაშის და ხოსრო I სახელით.

² ჯ. გვასალია, ქსნის ხეობის ისტორიული გეოგრაფიის საკითხები. საქართველოს ისტორიული გეოგრაფიის კრებული, III, თბ., 1967, რუკა I, II, III, IV.

³ ეს მიკროტოპონიმი გავრცელებულია ქართლში. იხ. ალ. ლლონტი, მცხეთის ტოპონიმი.

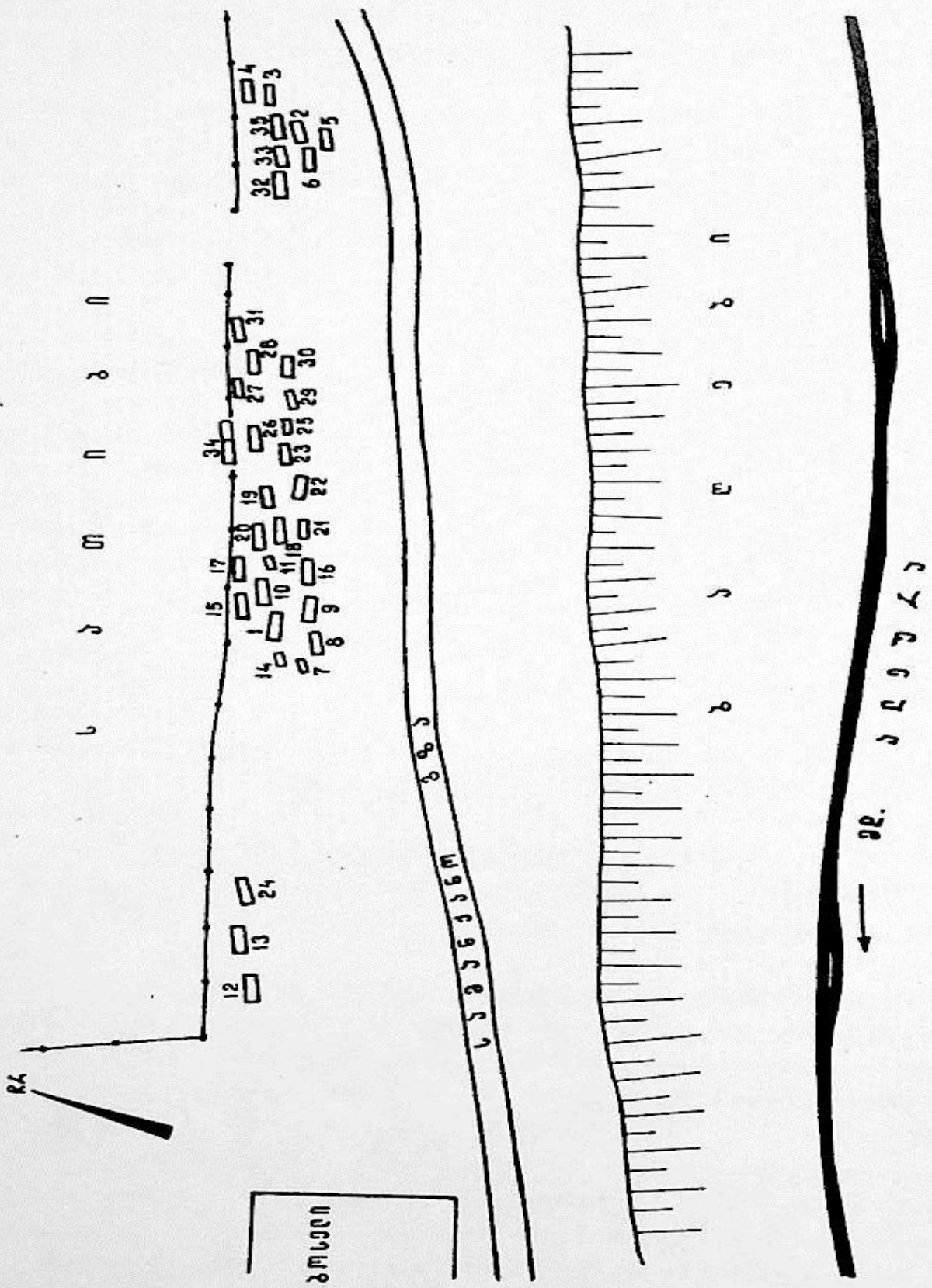
სავლეთით. ფერდობზეა განლაგებული. სამაროვნის დასავლეთით მდებარეობს ფერ-
მის შენობა. ჩრდილოეთით მავთულის ღობით შემოღობილი სათიბი, ხოლო სამხრე-
თით შარაგზა. გახსნილი სამარხებიდან (ქვაყუთებიდან) ორი N 2 და N 3 სამაროვნის
აღმოსავლეთით მდებარეობს, ხოლო ერთი (N 1) მოშორებით. დასავლეთით, რო-
გორც შემდეგ გაირკვა, სამაროვნის დღემდე გათხრილი ფართობის დაახლოებით შუა
ნაწილში.

აპრილის თვის დასაწყისში ქვ. ალევში სადაზვერვო გათხრების ჩასატარებლად
გაიგზავნა საქართველოს სახელმწიფო მუზეუმის არქეოლოგიური რაზმი ამ ანგარიშის
ავტორთა შემადგენლობით. დაზვერვებში მონაწილეობა მიიღო აგრეთვე ძეგლთა
დაცვის სამმართველოს არქეოლოგიის განყოფილების გამგემ ბ. მკედლიშვილმა. სა-
მაროვანი აზომა სახელმწიფო მუზეუმის სპელეისტური ლაბორატორიის უმცროსმა
მეცნიერმა თანამშრომელმა ნ. ბახტაძემ. აპრილის თვეში რაზმმა შეისწავლა 16 სამარ-
ხი (რა თქმა უნდა, მოსინჯულ იქნა გაძარცვული 3 სამარხიც).

15 აპრილს დროებით შეწყვეტილი სამუშაოები განვაახლეთ და სამაროვნის შეს-
წავლა გავაგრძელეთ 15 აგვისტოდან 1 ოქტომბრამდე. ამ დროს გაითხარა 16
სამარხი. ე.ი. დღეისათვის სამაროვანზე გათხრილია სულ 35 სამარხი. რა თქმა უნდა,
შესწავლილია სამაროვნის მხოლოდ ნაწილი. დღეს დაბეჯითებით ძნელია იმის თქმა,
რა ფართობი უკავია მას. კარგადაა გამოკვეთილი სამაროვნის დასავლეთი და აღმო-
სავლეთი საზღვრები, ასე თუ ისე დგინდება სამხრეთის საზღვარიც. მაგრამ ჩრდილო-
ეთის ნაპირის დადგენა ჯერჯერობით არ მოხერხდა: აქ ფართო სათიბია და ზედაპირუ-
ლი დაკვირვება პრაქტულად იძლევა. შედეგს მხოლოდ სამაროვნის სრული შესწავლის
შემდეგ მივიღებთ. ამიტომ ჩვენ მიერ გამოთქმულ მოსაზრებათა დიდი ნაწილი, ცხა-
დია, წინასწარულია, მაგრამ დღეისათვის უკვე თამამად შეიძლება ითქვას, რომ ქვ.
ალევის სამაროვნის სახით ხელთა გვაქვს მნიშვნელოვანი ისტორიული ინფორმაციის
შემცველი არქეოლოგიური ძეგლი. ზოგადად იგი ტიპიური ადრეულ შუა საუკუნეთა
აღმოსავლურ-ქართული სამაროვანია (ბარის ცივილიზაციის დომინირებით) და მისი
მნიშვნელობა იმითაც იზრდება, რომ იგი მდებარეობს აღმოსავლეთ საქართველოს ბა-
რიდან მთიანეთში გარდამავალ ზოლში. (სურ. 1, ტაბ. XVI).

35 გათხრილი სამარხიდან 33 ქვაყუთია, 2 კი ხის სარკოფაგი (NN 33, 35). სა-
მარხთა ორთავე ტიპი კარგადაა წარმოდგენილი ქართულ არქეოლოგიურ მასალებში,
თუმცა ისიც უნდა ითქვას, რომ ალევური „ხის სარკოფაგები“ უფრო მოგვიანონი ჩა-
ნან, ვიდრე ზღუდრის ან ურბნული და ისინი VI—VII სს-ის მიჯნას ან VII ს-ის და-
საწყისს უნდა განეკუთვნონ.

როგორც ქვის სამარხები, ისე „ხის სარკოფაგები“ მეტ-ნაკლები გადახრით დამ-
ხრობილნი არიან დასავლეთ-აღმოსავლეთის ხაზზე, რაც ტიპიურია ადრეშუასაუკუნე-
თა აღმოსავლურ ქართული სამაროვნებისათვის. საინტერესოა N 34 ქვის სამარხი,
რომელიც ფაქტიურად ერთმანეთზე გადაბმულ ორ დამოუკიდებელ ქვის სამარხს წარ-
მოადგენს. მსგავსს ჩვენ არ ვიცნობთ ადრეშუასაუკუნეთა სხვა სამაროვნებიდან.
სამარხები საკმაოდ მკიდროდაა განლაგებული, ფერდობის დახრილობის შესაბამი-
სად, მათ შორის რაიმე პრინციპული სტრატეგრაფიული ურთიერთგანლაგება არ შე-
იმჩნევა. ჯერჯერობით მიღებული მონაცემებით, სამაროვნის აღმოსავლეთ ნაწილში
მდებარე სამარხები შედარებით ადრეული ჩანს, სამაროვნის დასავლეთით კი გამოი-
ყოფა სამარხთა მცირე ჯგუფი (12, 13, 24), რომლებსაც უფრო მოგვიანო ნიშნები ახა-
სიათებს. მაგალითად, N 12 სამარხში დადასტურდა ბიზანტიური (პერაკლე კეისრის)
ვერცხლის მონეტა და შავი მინის ბეჭდები. ამასთან მონეტა აღმოჩნდა უძრავ მიცვა-
ლებულის ქვეშ, ხოლო მინის ბეჭდები დასავლეთისკენ მიხვრეტილ ჩონჩხთან.
დღესდღეობით სამაროვნის ცენტრალურ ნაწილში მხოლოდ სასაწირო მონეტებია აღ-



ქ. აცემის სამაროვნის გეგმა

სურ. 1. ქვემო ალექსის სამაროვნის სიტუაციური გეგმა

მოჩენილი; სამარხთა აღმოსავლეთით მდებარე ჯგუფში კი ჯერჯერობით არცერთი მონეტა არ დადასტურებულა. აქვე გაითხარა „ხის სარკოფაგებიც“. რომლებიც გარკვეულად ადრეულობის ნიშანს უნდა წარმოადგენდნენ. დღესდღეობით ალევის სამაროვანზე მოპოვებული არქეოლოგიური მასალა დიდი ქრონოლოგიური დიაპაზონით არ ხასიათდება და ერთი საუკუნის ფარგლებში ექცევა — VI—VII სს-ის მიჯნიდან VII საუკუნის დასასრულამდე.

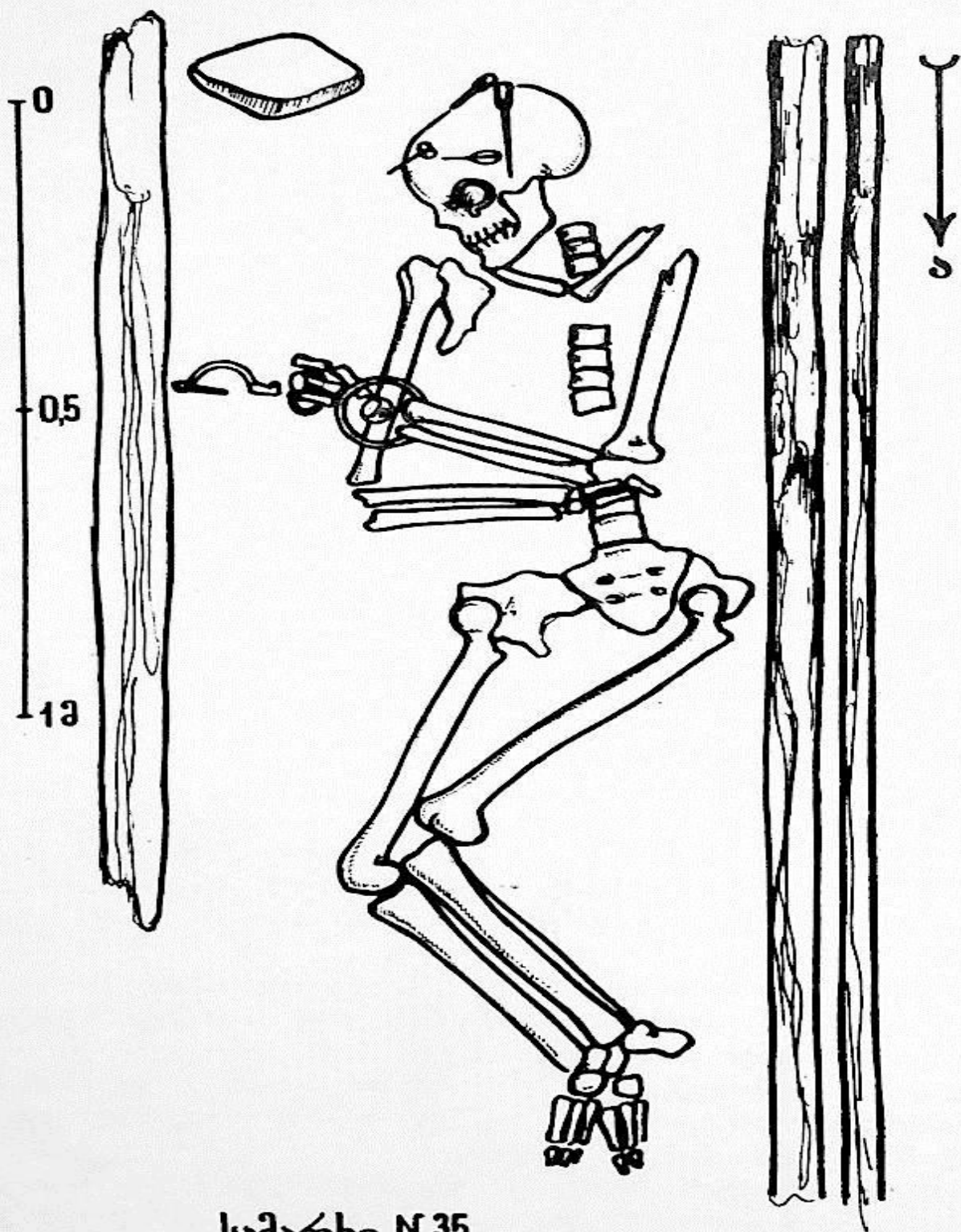
საინტერესოა სამაროვანზე გავრცელებული დაკრძალვის წესის ანალიზი. იგი მიუთითებს, რომ ადრეულ შუა საუკუნეებში ქსნის ხეობაში ქრისტიანობა მძლავრად ყოფილა ფეხმოკიდებული. მამაკაცთა აბსოლუტური უმეტესობა ქრისტიანული წესითაა დაკრძალული — ზურგზე გამოტილი, ხელებით წელის ან მკერდის არეში. ამავდროს ქალთა და ბავშვთა უმეტესი ნაწილი „წარმართულად“. უმეტესად მარჯვენა გვერდზე და ხელფეხმოკეცილი მარხია (იხ. ტაბ. XVII).

ანალოგიური სურათი, როცა სხვადასხვა სქესის წარმომადგენელი სხვადასხვა წესით იკრძალებიან, დადასტურებულია მოდინახესა და იახსარის ცოტა უფრო ადრეულ (IV—VI სს.) სამაროვნებზე. ამით კიდევ ერთხელ დადასტურდა ნარატულ წყაროთა ის ცნობები, თუ რაოდენ რთულად და ხანგრძლივად იკვლევდა გზას ქრისტიანობა „წვრილ ერში“ — ქართველი ხალხის შედარებით დაბალ ფენებში. საინტერესოა, რომ წარმართობის გადმოწამების გამომხატველი სხვა ნიშნებიც უმეტესად ქალებთან ან გოგონათა დაკრძალვასთანაა დადასტურებული. კერძოდ N 15 სამარხში დადასტურდა სამი ინდივიდი, რომელთაგანაც ორი შედარებით მოზრდილი გოგონაა — ხელფეხმოკეცილნი, მოკუნტულად მწოლარენი (შუაში დაკრძალული მკირეწლოვანი ბავშვის სქესის განსაზღვრა ვერ შევძელით). გოგონების წელის არეში აღმოჩნდა მანვილის მოკლე ქარქაშები. ქარქაშები ხისაა სპილენძის გარსაკრავებით და პორტუპეის ჩაქვებით; საკუთრივ მანვილები მიცვალებულთათვის არ ჩაუტანებიათ. აშკარაა, რომ აქ საქმე გვაქვს მიცვალებულის გაუვნებელყოფის ჩვეულებასთან. იარაღის შეგნებულნი გაფუჭების ან სამარხში ნაკლულად ჩატანების ფაქტები საკმაოდ ხშირია არქეოლოგიაში. საინტერესოა აგრეთვე, რომ „მიცვალებულის ობოლის“ ჩატანების წესიც არაერთხელ დადასტურდა ალევის სამაროვანზე, სადაც ოცდათხუთმეტი შესწავლილი სამარხიდან ცხრა მონეტიანი აღმოჩნდა (27 მონეტიდან ერთი ბიზანტიურია, 26 სასანური)¹. შესადარებლად საინტერესოა, რომ სამთავროს სამაროვანის ამ დროის რამდენიმე ასეული სამარხიდან მონეტა სულ ოთხიოდე სამარხში აღმოჩნდა.

ალევის სამაროვანზე ჯერჯერობით არ ჩანს კერამიკა და მინის ჭურჭელი. თიხის ჭურჭლის არჩატანება ძირითადად დამახასიათებელია ადრე შუასაუკუნეთა (VI—VIII სს-ის) აღმოსავლურ-ქართულ სამაროვნებისათვის. მინის ჭურჭელი კი გვხვდება უმეტესად ქალაქის სამაროვნებზე, განსაკუთრებით მცხეთაში. ქართლის არაურბანისტული ცენტრებისათვის იგი დამახასიათებელი არაა. ეს დეტალითაც ქვემო ალევის სამაროვნისა საერთო სისტემის ნაწილია.

სამარხეული ინვენტარი, რომელიც ძირითადად სამკაულითა და ტანსაცმლის ნაწილებითაა წარმოდგენილი — შშვილდსაკინძები, აბზინდები და ბალთები, ქინძისთავები, სხვადასხვა ტიპის ბეჭდები, საყურეები, ზარაკები, ეყვნები, ლილები და სხვა, მრავალ ანალოგს პოულობს მცხეთის, ურბნისის, ეინვალის, რუსთავის მასალებთან. მაგრამ გამოირჩევა მთელი წყება სამკაულისა, რომელიც მიუხედავად საერთო მსგავსებისა, მცხეთურ (და სხვა) ნივთებთან, ზოგიერთ დეტალში ისეთი თავისებურე-

¹ უნდა ითქვას, რომ სასანური ვეოცხლის აღმოჩენის ფაქტები სამარხებში უკანასკნელ ხანებში გამოვლდა ეინვალიდან და სტირუაზის სამაროვნიდან.



სამარხი N 35

სურ. 2. ხის სარკოფაგი № 35 პრეპარაციის შემდეგ.

ბით გამოიჩინება. რომ აუცილებლად გვაგულისხმებინებს ადგილობრივი ხელოსნური ცენტრის არსებობას. მაგალითად, ალევში აღმოჩნდა საყურეები, რომელთა რკალი და საკიდი ყუნწი ერთი მთლიანი მავთულისგანაა დამზადებული. ცხოველისსახიანი თავებდაბრტყელებული სამაჯურები, რომელთა ღეროები ორ ადგილას აქეთ-იქიდან სიმეტრიულად შედრეკილია და სხვ.

შესასწავლ სამაროვანზე მოპოვებულია რამდენიმე უნიკალური ნივთიც. ასეთებია. კერძოდ, ოქროს წყვილი საკინძის თავი — № 8 ახალგაზრდა ქალის სამარხიდან. ისინი წარმოადგენენ ოქროს მრგვალ, კვადრატულტიხრიან თვალბუდეს, მწვანე (და ლურჯი) მინის თვლებით; ამოკვეთილ ბუდეებში ჩამაგრებულია თხელფურცლოვანი ოქროს ტოლმკლავა ჯვრები. თვით თვალბუდეებს გარეკიდებზე მიმაგრებული ჰქონდათ მარგალიტის ოთხ-ოთხი პატარა გამოფიტული მძივი, რომლებიც, სამწუხაროდ, მალე დაიშალა. მთავარი ქრისტიანული სიმბოლოს, ჯვრის გამოსახულების აღმოჩენა ადრეული შუა საუკუნეების ძეგლზე და მით უმეტეს სამარხში მისი ჩატანების ფაქტი იშვიათობას წარმოადგენს საქართველოსათვის.

№ 35 „ხის სარკოფაგში“ დადასტურდა ქარვისაგან დამზადებული საბეჭდავი, რომელზედაც ამოკვეთილია დიდებული სპორტრეტული გამოსახულება გარშემო ფალაური წარწერით. საინტერესოა ალევში აღმოჩენილი სხვა გლიპტიკური მასალაც. მაგ., სარდიონის გემა ფრინველის (იხვის?) გამოსახულებით. მინის გემები სასაწარმო ტიპის მონოგრამებით და სხვ.

№ 23 სამარხში აღმოჩნდა პერალდიკური ტიპის ვერცხლის აბზინდიანი და ბალთებიანი სარტყლის სრული კომპლექტი, რაც აგრეთვე იშვიათი შემთხვევაა საქართველოსთვის.

ასეთია ძლიერ ზოგადად ქვემო ალევის სამაროვნის მონაცემები. იგი მრავალ საინტერესო ინფორმაციას შეიცავს და მისი სრული შესწავლა, ვფიქრობთ, ნათელს მოჰფენს ადრეული შუა საუკუნეების საქართველოს ისტორიის ბევრ მხარეს.

ექსპედიციამ დაზვერა როგორც ალეურას ხეობა, ისე ქსნის ხეობის სხვა ნაწილები. მიაკვლია და მომავლისათვის სამუშაოდ მოინიშნა არქეოლოგიური და არქიტექტურის მრავალი დღემდე უცნობი ძეგლი.

Н. И. АПХАЗАВА, Ю. М. ГАГОШИДЗЕ, К. М. ГОЦАДЗЕ

ОТЧЕТ ПОЛЕВЫХ РАБОТ КСАНСКОГО ОТРЯДА ШИДАКАРТЛИЙСКОЙ АРХЕОЛОГИЧЕСКОЙ ЭКСПЕДИЦИИ ЗА 1981 ГОД (ТАБЛ. XVI—XVII)

Резюме

Ксанский отряд Шидакартлийской археологической экспедиции в 1981 году приступил к систематическим раскопкам раннесредневекового могильника, расположенного восточнее с. Квемо Алеви, Ленингорского района, на правом берегу р. Алеура, левого притока р. Ксани.

Могильник был частично поврежден при земляных работах ранней весной 1981 года, почему и пришлось спешно начать раскопки 1 апреля.

Всего в отчетный период было вскрыто 35 погребений, давших многочисленный и исключительно интересный материал VI—VII веков. Преобладающее большинство раскопанных погребений (33) — типичные для раннесредневековой Грузии каменные ящики, но два захоронения оказались в деревянных саркофагах, что в данном случае следует считать пережитком позднеантичных традиций, тем более что в алевском могильнике нами отмечены и другие явления пережиточного характера. К таковым относится, в частности, необычное для раннесредневековых могильников Грузии оби-

ные находок монет: всего здесь найдено 27 серебряных монет, из числа которых 26 являются сасанидскими драхмами Пероза, Кавада, Валаша и Хосроя I, а одна монета — византийской гексаграммой императора Ираклия.

Весь остальной погребальный инвентарь из Алеви — разнообразные булавки, фибулы, бусы, перстни, браслеты, пряжки, бляхи и т.д. — типичен для Восточной Грузии, и в частности Картли, и неотличим от аналогичных находок из могильников Самтавро, Урбниси и др. Отсутствие в Алеви стеклянных сосудов-бальзамариев характерная черта сельских могильников Грузии, отличающая их от некрополей городских центров — производителей и основных потребителей стекла.

Из вещественных находок в алевском могильнике достойны упоминания пара золотых кулонов (булавочных головок), стеклянные вставки которых украшены золотыми аппликациями в виде „мальтиских“ крестов; полный комплект серебряного поясного набора т.н. геральдического типа, а также несколько резных камней сасанидского стиля, в том числе янтарная печатка с портретным изображением и пехлевийской надписью.

Что же касается погребального обряда, зафиксированного нами в алевском могильнике, привлекает внимание сосуществование христианских и пережиточных обычаев. Примечательно, при этом, что абсолютное большинство мужчин погребено здесь по-христиански, тогда как женщин и детей чаще хоронили по старому, языческому обряду — на боку, с согнутыми конечностями.

Алевский могильник, представляющий большой научный интерес и обещающий дать исключительной важности информацию о многих аспектах культуры и быта грузинской предгорной сельской провинции раннего средневековья, несомненно должен быть раскопан полностью.

პ. ზაქარაია, ნ. ლომოური, ვ. ლაშვიანი, მ. იაშვილი, მ. ზამთარაძე,
თ. კაკანაძე

ნოქალაქების ექსპედიციის 1980—1981 წლების მუშაოების ანგარიში

(ტაბ. XVIII—XX)

ექსპედიცია წინა წლების მსგავსად 1980 წელს მუშაობდა ივლის-აგვისტოს თვეებში¹, ხოლო 1981 წლის ამ თვეებს დაემატა ოქტომბერ-ნოემბერიც².

ამ საანგარიშო წლებშიც გათხრების მთავარ ობიექტს წარმოადგენდა ნაქალაქარის ქვედა მონაკვეთი, მაგრამ დიდი მასშტაბის სამუშაოები ტარდებოდა შიდაციხე-ზეც (ციტადელზე). ამასთანავე გრძელდებოდა დაზვერვითი სამუშაოები საშუალოდ 30 კილომეტრის რადიუსით. ცხადია, დაზვერვების ასეთი მასშტაბი არაა დამაკმაყოფილებელი ობიექტისათვის, რომელიც ქვეყნის დედაქალაქს წარმოადგენდა. მაგრამ მთელს ეგრისის სამეფოს ერთი ექსპედიცია ვერ გაწვდებოდა. ამიტომ სრულიად ბუნებრივია, რომ ექსპედიციის წევრები ეყრდნობიან ამ ტერიტორიაზე მომუშავე კოლექციების კვლევის მიღწევებს.

ნაქალაქარის ქვედა ტერასაზე საანგარიშო წლებში ძირითადი სამუშაოები მიმდინარეობდა ორ უბანზე. ერთი მათგანი მდებარეობს „ორმოცმოწამეთა“ ეკლესიის დასავლეთით ოციოდე მეტრზე (უბ. XXII, კვ. D—10). ხოლო მეორე — სამხრეთ-აღმოსავლეთის ვაკეზე (უბ. III, კვ. F—17,22). მიუხედავად ასეთი ხანგრძლივი მუშაობისა, პირველი ობიექტი (რადგან ძალიან რთული გამოდგა) ვერ დამთავრდა. ხოლო მეორე ობიექტის ვრცელმა ფართობმა დიდი დრო წაიღო³.

„ორმოცმოწამეთა“ ეკლესიის დასავლეთით, ყოფილი სასაფლაოს კუთხე ჯავნა-

¹ ისეთ დიდ და მნიშვნელოვან ობიექტზე, როგორც ნოქალაქევია, საჭიროა ხანგრძლივი და ინტენსიური მუშაობა. მუზეუმის ექსპედიციას კი კადრების სიმცირის გამო ამის საშუალება არა აქვს. ამასთანავე მხედველობაშია მისაღები ის გარემოება, რომ ექსპედიციის ხელმძღვანელს (პ. ზაქარაიას) ველზე გასვლის საშუალება ეძლევა მხოლოდ მაშინ, როცა მას ძირითადი სამუშაოდან (უნივერსიტეტიდან) ორთვიან შვებულებას აძლევენ.

² ნაქალაქარის აღმოსავლეთით მდებარე სამაროვანი რამდენიმე წელია ითხრება. თავისუფალი ადგილების ათვისების შემდეგ, იმავე ხაზზე მდებარე მოსახლეთა ეზოებში გავაგრძელებთ გათხრები. ამ ეზოებში თავისუფალი ადგილების გათხრების შემდეგ დაველოდეთ მოსავლის აღებას, რის გამოც ოქტომბერ-ნოემბერში მოგვიხდა გათხრების წარმოება.

აღნიშნულის გარდა სამუშაო დროის გახანგრძლივება ნაკარნახევი იყო აგრეთვე საქ. მეცნიერებათა აკადემიის პრეზიდენტის, პარტიის ცენტრალური კომიტეტის მდივნებისა და საქ. სსრ მინისტრთა საბჭოს თავმჯდომარის დაბეჭილებითი მოთხოვნით. მათი აზრით, ასეთი მნიშვნელოვანი ობიექტი რაც შეიძლება ჩქარა უნდა გამოვლინდეს. შევიდეს სამეცნიერო მიმოქცევაში, გაკეთდეს კონსერვაცია-რესტავრაცია და გახდეს დათვალიერების ობიექტი როგორც ადგილობრივ, ისე უცხოელ დაინტერესებულ პირთათვის.

³ ნოქალაქევის გათხრების წინა წლების ანგარიშები გამოქვეყნებულია „არქეოლოგიური ექსპედიციების“ — IV (1975 წ.), V (1977 წ.), VI (1978 წ.) და VII (1980 წ.) ნომრებში.

რით იყო დაფარული. ამ კუთხეში ჩვენი საუკუნის 30-იან წლებში ჯერ კიდევ მდგარა უკანასკნელ დადიანთა ოდა-სახლი. მისი აღების შემდეგ ეს ადგილიც ახალი საფლავებით გავსებულა. ეს საფლავები ხომ ჩვენი ექსპედიციის მუშაობის დროს გადაიტანეს და ამ მიდამოებში თითქოს არაფერი საგულისხმო არ იყო მოსალოდნელი. მაგრამ აქ პირველივე საცდელ თხრილში აღმოჩნდა კედლები. შემდეგ დიდი ფართობის აღება დაიწყო და მალე გამოიკვეთა შენობის მოხაზულობა. პირველი წლის სეზონში სამუშაოები ვერ მომთავრდა. მაგრამ ექსპედიცია იმ აზრამდე მივიდა, რომ საქმე ჰქონდა სანათლავთან. ბაპტისტერიუმთან (უბ. XXII, კვ. D—10). საქმე ისაა, რომ ამ შენობის საძირკველიც კი არ არის ყველგან შერჩენილი. მაგრამ გვგ — მა, უკეთ კედლების გარე მოხაზულობა, იკითხება. ესაა სწორკუთხა შენობა, რომელიც აღმოსავლეთით ნახევარი წრით მთავრდება. ერთი შეხედვით ესაა მცირე ზომის (7.5 X 12.3 მ.) დარბაზული ეკლესია. ამასთანავე, აფსიდი ყოველ გვა — რი გადასვლების გარეშე პირდაპირ ედგმის გვერდითა სწორხაზოვან კედლებს (ტაბ. XVIII₂). ჩვეულებრივ გვერდითა კედლებისა და აფსიდს შორის გვხვდება სხვადასხვა ფორმისა და ზომის გადასასვლელი, საფეხური. მაგრამ ერთი დეტალი საკმაოდ მეტყველია. ესაა კერამიკული მილი, რომლითაც შენობიდან ნახმარი წყალი გაჰყავდათ. ეს მილი იატაკის დონეზეა. სამწუხაროდ, ამ შენობის შიგნით ისე მჭიდროდ იყო გვიანი სამარხები, რომ იატაკის კვალი სრულიად მოშლილია. იატაკიდან დარჩენილია მხოლოდ ერთი თლილი ქვა. მარჯვენა მხარეს, აფსიდის დასაწყისთან, წყლის გასაყვანი მილი კედლის შიგნით და გარეთ შედგენილია დულაბში ჩასმული ღარიანი კრამიტებისაგან, ხოლო კედლის სისქეში აგურია. ეს მილი მიემართება სამხრეთით, მდინარისაკენ. მილს ჯერჯერობით მივდიეთ მხოლოდ 3—4 მეტრის სიგრძეზე. კედლის შიგნით იატაკის დონეზე კი მილიდან მხოლოდ ერთი კრამიტი იყო დარჩენილი.

აღწერილ შენობაში შესასვლელი სამხრეთის კედლის შუაზე უნდა ყოფილიყო. მაგრამ აქ კედელი დაზიანებულია და კარგად არ იკითხება. ერთი ადრევე ამოკრილი კარი იმავე სამხრეთის კედლის დასავლეთის მონაკვეთშიაც არის.

ზემომოყვანილმა ფაქტებმა როგორც აღვნიშნეთ, ექსპედიცია მიიყვანა იმ დასკვნამდე, რომ ეს შენობა ბაპტისტერიუმი უნდა ყოფილიყო. პირველი შთაბეჭდილება მეორე წელს ვერაფრით ვერც შევამაგრეთ და ვერც უარყავით. რადგან სამხრეთით და დასავლეთით გათხრების გაფართოებამ კიდევ ერთი შენობის ფრაგმენტები გამოავლინა. მეორე სეზონის განმავლობაში ამ ახალი შენობის გათხრაც ვერ დამთავრდა, ასე რომ, მომავალმა გათხრებმა შესაძლოა ამ ნაგებობათა დანიშნულების გარკვევაში მეტი სინათლე შეიტანოს.

აქვე შეიძლება აღვნიშნოთ, რომ ჯერჯერობით დასავლეთ საქართველოში ბაპტისტერიუმი არაა მიკვლეული. ბაპტისტერიუმის არსებობის თაობაზე ჩვენ მხოლოდ ვარაუდი გამოვთქვით გუდავა-ზილანეოსის გათხრებთან დაკავშირებით⁴. დასავლეთ ნავში სანათლავი აუზის არსებობა დასავლეთ საქართველოში ორგანაა დადასტურებული. ერთი მათგანი ბიჭვინთაშია⁵, მეორე კი იქვე, ნოქალაქევშია, V ს. შუა წლებით დათარიღებულ ბაზილიკაში⁶.

⁴ ვ. ზაქარაია, ვ. ლექვიანიძე, გუდავაში 1971 წ. ჩატარებული არქეოლოგიური გათხრების ანგარიში: საქ. მუზეუმის არქეოლოგიური ექსპედიციები, III, 1974, გვ. 140—141.

⁵ დიდი პიტიუნტი, II, თბ., 1977, სურ. 7, 9.

⁶ ვ. ზაქარაია, ვ. ლექვიანიძე, გ. გვინჩიძე, თ. კაპანაძე, საქ. სახ. მუზეუმის არქეოლოგიური ექსპედიციები, VII, თბ., 1980, გვ. 56.

ორ უკანასკნელ ბაზილიკაში დასავლეთის ნავის იატაკშია მოწყობილი სანათლა-
ვი აუზები. ხოლო იმავე ადრექრისტიანული პერიოდის ერთ-ერთ ტაძარში, კერძოდ
ბოლნისში⁷, ცალკეა მოწყობილი.

მეორე უბანი (უბ. III, კვ. F—17,22), რომელიც ნაქალაქარის სამხრეთ-აღმოსავ-
ლეთის მონაკვეთში მდებარეობს, გაიწმინდა შენობა, ისეა დანგრეული, რომ გარკვე-
ვით შეიძლება ვილაპარაკოთ მხოლოდ მის მასშტაბზე და კარგ დაგეგმარებაზე.

ამ შენობის საძირკველი მთლიანადაა დარჩენილი, ხოლო საძირკვლის ზემოთ
კედლის ნაშთი მხოლოდ ორ ადგილასაა დადასტურებული. კედლების სისქე მცირეა,
ამიტომ შენობა შეიძლება წარმოვიდგინოთ, როგორც ერთსართულიანი. კედლები
ნაგებია შედარებით წვრილი ნატეხი ქვით (ტაბ. XVIII₁).

აღწერილი შენობის აგებისას ქალაქის ერთ-ერთი შიდა გალავანი, რომელიც სამ-
ხრეთ-ჩრდილოეთის ხაზზე გადის, უკვე აგებული იყო. შენობის მშენებლებს გამოუყე-
ნებიათ ეს გალავანი და მისთვის შენობა ვიწრო მხარით მიუდგამთ. შენობის შუაში
დიდი სწორკუთხა დარბაზია, ხოლო მის ვიწრო ბოლოების მთელ სიგანეზე — თითო
სწორკუთხა სათავსი. ამ სათავსების ვიწრო ბოლოებთან აგრეთვე თითო კვადრატული
სათავსია. დარბაზის სამხრეთით და ჩრდილოეთით, კვადრატულ სათავსებს შორის,
აივნები უნდა ყოფილიყო მოწყობილი.

როგორც აღვნიშნეთ, ნაგებობის კედლების სისქის მიხედვით, იგი ორსართუ-
ლიანი უნდა ყოფილიყო, თუ რა დანიშნულება ჰქონდა ამ შენობას. ამის ზუსტად დად-
გენა ამჟამად შეუძლებელია — ნანგრევებში რაიმე მიმანიშნებელი დეტალი არ დარ-
ჩენილა (შენობა ვაკეზე დგას, ნაქალაქარის ამ მონაკვეთს მომდევნო პერიოდში ყო-
ველთვის გამოიყენებდნენ. კედლების ნანგრევები ადრე თუ არ გადაიტანეს, მას აუცი-
ლებლად აიღებდა აქ ამ ბოლო წლებში მცხოვრები⁸). ეს შენობა შეიძლება საცხოვრე-
ბელი ყოფილიყო. მაგრამ შესაძლოა იგი ყაზარმად მივიჩნიოთ. საქმე იმაშია,
რომ ასეთ დიდ ციხე-ქალაქს გარნიზონი ესაჭიროებოდა, გარნიზონს კი თავი —
სი საცხოვრებელი უნდა ჰქონოდა. ნაქალაქარზე ამ სახის ნაგებობა რადგან
ჯერჯერობით სხვა არ ჩანს, ამიტომ ამ შენობას ჩვენ პირობით „ყაზარმას“ ვუწოდებთ.
მის ტერიტორიაზე მოძიებული არქეოლოგიური მასალაც არ არის ისეთი მეტყველი,
რომ შენობის ფუნქცია განსაზღვროს.

მცირე სამუშაოები ჩავატარეთ ტიშკრის მიდამოებში ეზოს მხრიდან. გზის ჩრდი-
ლოეთით (ნაქალაქარის ეს მონაკვეთიც დაკავებული ჰქონდა მოსახლეს, იგი გადავიყ-
ვანეთ 1979 წ.). აქ სადაზვერჭო სამუშაოები დავიწყეთ 1980 წელს. გვინტერესებდა,
საერთოდ, თუ რა ფენასთან გვქონდა საქმე და იმავე დროს ვარკვევდით, გრძელდებო-
და თუ არა ის სამაროვანი, რომელიც გალავნის გარეთ თითქმის ორას მეტრზეა გადა-
ჭიმული.

სადაზვერვო თხრილი მცირე ზომისა იყო (5 X 5 მ). ამიტომ ბოლო კითხვაზე პა-
სუხი არ გავცა. მაგრამ სხვა საინტერესო რამ აღმოჩნდა. პარალელურად მიმავალი
ორი გალავნიდან შიდას მოსდევს კარგად თლილი ქვით შემოსილი სხვა კედელი. ამ
კედლის გაგრძელების მოძებნის დრო 1980 წ. აღარ დავერჩა. მომდევნო 1981 წელს
სხვა სამუშაოებით ვიყავით დაკავებული და ამ უბანზე მუშაობა ვერ გავაგრძელეთ.
სეზონის ბოლოს მცირე სამუშაოები ჩავატარეთ ტიშკარსა და ზემოაღნიშნულ
თხრილს შორის. გამოჩნდა წინა წელს აღმოჩენილი კედლის სამხრეთის ბოლოს რამ-
დენიმე საფეხური. სამუშაოები აქაც მომავალ წელს ვაგრძელებდა.

⁷ Г. Чубинашвили, Болнис, 1940, გვ. 128.

⁸ ამ ადგილზე მცხოვრები გადაყვანილ იქნა სხვაგან საქ. სსრ მინისტრთა საბჭოს დადგენილებით 1978 წელს.

ნაგებობებთან დაკავშირებული სამუშაოები ნაქალაქარის ქვედა მონაკვეთზე სხვაგან არ ჩატარებულა. საკმაოდ შრომატევადი სამუშაოები ჩატარდა ნაქალაქარის შიდაციხეზე, აკროპოლისზე.

შიდაციხეზე წინა წლებთან შედარებით ყველაზე დიდი მასშტაბის სამუშაოები ჩატარდა 1980—81 წლებში.

შიდაციხე დაახლოებით სამ ჰექტარს მოიცავს. იგი მთის წვერზეა მოქცეული და მოგრო გეგმა აქვს. გალავანი, დაზიანებული სახით, მთელ პერიმეტრზეა შერჩენილი. კედლები და ეზოც ხეებისა და ჯაგნარისაგან რამდენიმე წლის წინათ სპეციალური მანქანებით სანახევროდ გავწმინდეთ. მაგრამ გალავნისათვის ხელი არ გვიხლია, რადგან ზედა ნაწილი ირღვევა.

როგორც კოლხეთს სჩვევია, ისეა აქაც, ხეები ამოსულია ყველგან და მათი მოცილება მეტად საფრთხილოა. ამჟამად ზოგან ხეების ფესვების მიერ დარღვეული კედლები იმავე ფესვებს უჭირავს. ხეების მოჭრას შეიძლება ზოგან მთლიანად კედლებიც მიჰყვეს. ამიტომ მხოლოდ აუცილებელ მონაკვეთებში გავკაფეთ. ასეთმა რთულმა პირობებმა არ მოგვცა საშუალება მთლიანად შეგვესწავლა ციტადელის გალავანი. მომავალში მცირე მონაკვეთებზე გაწმენდა და კონსერვაცია პარალელურად უნდა მიმდინარეობდეს.

ამჟამად, კედლების მთლიანად გაწმენდის გარეშე ირკვევა, რომ გალავანი ძირითადად სამი სამშენებლო ფენისაგან შედგება. თავდაპირველი ფენის კედელი ჩანს გარედან, ისიც ზოგან (შიგნიდან კედლები ფერდობს ჩამოყოლილი მიწითაა დაფარული). პირველი ფენის კედელი შემოსილია საშუალო ზომის თლილი ქვით, მაგრამ ამ კედლების ზედაპირზე ისეთი კარგად თლილი ქვა არაა, როგორც გარე კვადროვან გალავანზე. ასეთი განსხვავება მათ სხვადასხვა დროს აგებაზე მიგვითითებს. გარე კვადროვანი გალავანი ჩვენ V—VI საუკუნეთა მიჯნისად მივიჩნიეთ. ციტადელის კედელი კი მასზე გაცილებით ადრეა აგებული. ჯერჯერობით მისი ზუსტი დათარიღება ძნელდება.

როგორც აღვნიშნეთ, ციტადელის გალავანი სამი პერიოდის კედლებს შეიცავს. ზემოაღნიშნული პირველი ფენის კედელი სქელია (120 სმ). მიუხედავად ამისა, მისი სიგანე საშუალებას არ იძლეოდა, რომ კედლის ზემოთ მოეწყოთ საბრძოლო ბილიკი. პირველ მშენებლებს, როგორც ეტყობა, არ გაუთვალისწინებიათ ბილიკის მოწყობა. ან თუ მოაწყვეს, ის ვერც იქნებოდა. მომდევნო თაობების მესვეურებს განიერი საბრძოლო ბილიკის მოწყობა აუცილებლად მიუჩნევიათ.

ბილიკის მოსაწყობად არსებობდა ორი გზა. პირველი და მარტივი გზა იყო ბილიკისათვის საჭირო სიგანის ახალი კედლის მოშენება. მეორე გზა იყო პილასტრების მაგვარი შვერილების მიდგმა. პირველ გზას მეტი მასალა და დრო დასჭირდებოდა. ვიდრე მეორეს. ამიტომაც მშენებლებს მეორე გზა აურჩევიათ. ორივეგან 2,10—2,40 მეტრის ინტერვალით 140 სმ ზომების მქონე პილასტრები მიუდგამთ. ეს პილასტრები შიგნიდან კედლებთან ერთად საშუალოდ ორი მეტრის სიმაღლეზეა შერჩენილი. თუ როგორ მთავრდებოდა ისინი, არა ჩანს; მაგრამ გვაქვს ანალოგიები, რომელთა მიხედვით დგინდება საერთო გადაწყვეტა. კერძოდ, ციხისძირის (პეტრას) ციხის ნანგრევებში კიდევაა შერჩენილი ასეთი პილასტრები, რომლებიც ზემოთ, მაღლა, თალებით ერთდება. ზემოდან ამ თალებზე გადადის საბრძოლო ბილიკი.

სწორედ ასე უნდა ყოფილიყო აგრეთვე ნაქალაქევის ციტადელზეც. ცხადია, ამ საბრძოლო ბილიკის გარეთ, კედლის გარე შვეულზე, გაყოლებული იქნებოდა სწორკუთხა ფორმის ქონგურები (თავდაცვა ხომ ამ ქონგურებს შორისი ლიობიდან ხდებოდა).

აღწერილი თაღების ნაშთები ჯერჯერობით გამოვლენილია მხოლოდ ციტადელის სამხრეთის გალავნის ხაზზე. ორ კარს შორის. სხვა მხარეებზე, რამდენადაც დღეს,

კედლების გაწმენდამდე ამის თქმა შეიძლება. პილასტრები არ ჩანს. ეს შეიძლება გასაგებიც იყოს. თუ გავითვალისწინებთ რელიეფს. სამხრეთის მხარეზე მცირე დაღმართია, მაშინ როდესაც სხვა მხარეებზე მეტად დამრეცი ფერდობია. ასეთ ფერდობზე გალავანს მტრის ჯარი ადვილად ვერ მიუდგებოდა.

ზემოაღწერილი ორფენიანი გალავანი მტრის რომელიღაც შემოსევისას დანგრეულა. სიმშვიდის ჩამოვარდნის შემდეგ ციხის მეპატრონეს იგი აღუდგენია, მაგრამ სხვა მასშტაბით და განსხვავებული ტექნიკით.

როგორც ეტყობა. ამ აღდგენითი სამუშაოების ავტორი ვერ ყოფილა წინამორბედ ოსტატთა დონეზე. მას არც სწორხაზოვნება დაუცავს და არც კირის ხსნარის ხარისხზე უზრუნვია. კედელი ყოველგვარი წესის დაცვის გარეშე ზემოდან გადადის ქვედა ორფენოვან კედელზე. ახალი კედლის ხაზი არც პირველ კედელს მიჰყვება და არც მეორეს (პილასტრებს). ახალი კედლის კლაკნილი ხაზი, როცა ძველ კედელზე გადადის, მყარადაა, მაგრამ როცა ამ ხაზიდან შიგნითკენ უხვევს, მაშინ პილასტრებს შორის მდებარე ცარიელი ადგილი, ყოველგვარი ხსნარის გარეშე, ამოყორვაზე ეყრდნობა. ეს ახალი კედელი რა სიმაღლისა იყო, არ დგინდება (ზედა ნაწილის მორღვევის გამო). ისე კი ზოგან სამ მეტრამდეა შერჩენილი: სიგანით საშუალოდ ნახევარი მეტრის სისქისაა.

როგორც აღვნიშნეთ, ციტადელს მხოლოდ ორი კარი აქვს სამხრეთის გალავანში. კარები არაა განიერი (დასავლეთისკენ მდებარე 1.7 მ სიგანისაა, აღმოსავლეთისკენ მდებარე კი 1.9 სიგანისაა). ეტყობა ციტადელში სატრანსპორტო შესასვლელი არ გაუთვალისწინებიათ. ეს არცაა გასაკვირი, რადგან ადრეულ საუკუნეებში მთაზე მდგარ ციხეებს კარი არა ჰქონიათ. მით უფრო, თავდაცვის პრინციპებიდან გამომდინარე, ქალაქის ციტადელს ჭიშკარი არა სჭირდებოდა.

ამ ორი კარიდან დასავლეთით მდებარეს შიგნიდან სპეციალურად იცავდნენ. მეორეს კი არა. შეიძლება ეს უკანასკნელი დამხმარედ ითვლებოდა. კარის დაცვა საგანგებოდ იყო მოფიქრებული (უბ. XIII, კვ. Q—8—9). გარედან მოსული, გალავნის კარის გავლის შემდეგ, ხვდებოდა ტალანში. ამ გრძელი ტალანიდან შეიძლებოდა მარცხნივ მდებარე კარით მოხვედრილიყავით საყარაულოში, ხოლო პირდაპირ მდებარე კარით — ეზოში. საყარაულო კარგა მოზრდილი სათავსოა. მას მოკავებული აქვს გალავნის კუთხე და ამიტომ საკუთრად მისთვის ეზოში გამავალი ორი კედელია აგებული. ამ ახლად აგებული კედლებიდან ჩრდილოეთისაში კარია დატანებული. ამ კარით უშუალოდ ციხის ეზოში გადიოდნენ. ყარაულთა მოძრაობა კარგადაა მოფიქრებული.

კარის დაცვითი სათავსის კედლების წყობის ტექნიკა ისეთია, რომ იგი აგებული ჩანს გალავანზე საბრძოლო ბილიკისათვის თაღედის მიშენების დროს. ეს სათავსი და ტალანი გათხრებამდე არ ჩანდა. მიწა ამოღებულ იქნა თითქმის 1.5 მეტრის სიღრმეზე. არქეოლოგიური მასალიდან ბლომად იყო კერამიკული ნამტვრევები. სამწუხაროდ, მათში არ იყო ისეთი მეტყველი მასალა, რომ ზუსტად დაეთარილებინა ამ სათავსის მიშენება; საერთო ნიშნებით კი V—VI სს-აა. სათავსის კედლები დაბალია, ამიტომ არ ვიცით გადახურვის ფორმა და სარკმლის ადგილი (სარკმელი მხოლოდ ჩრდილოეთით შეიძლებოდა ყოფილიყო).

1981 წ. საკმაოდ შრომატევადი სამუშაოები ჩატარდა ციტადელის მთავარ კოშკზე. აქ გასარკვევი იყო, თუ რას წარმოადგენდა ის თაღედი რომელიც პირველ სართულში იყო ჩართული. ორ რიგად მიმავალი კვადროვანი ქვით ნაგები თაღედი იკარგება ჩრდილოეთით გვიან მიშენებულ კოშკში. ეს თაღედი სანახევროდ დაფარულია მიწით და არ ვიცით, თუ რა სიღრმეზეა მისი იატაკი. ძნელი სამუშაო იყო და ერთი თვის მუშაობამ მხოლოდ ცოტა რამ გაარკვია.

ციტადელის ეზო კლდოვანია და მიწის ფენა თხელია. საცდელი თხრილები გავაკეთეთ. მაგრამ არქეოლოგიური მასალა ძალიან ცოტაა. საერთო მონაცემებით კი ციხის ქვედა და ზედა ნაწილებში სურათი ერთია. მასალა მთლიანად თარიღდება IV—VIII სს. ორი წლის განმავლობაში საცდელი თხრილების უმრავლესობა გატარდა სამხრეთის ხაზზე, გალავნის გასწვრივ, და დასავლეთის მონაკვეთში. მომდევნო წლებში ამ ტერიტორიაზეც გავრძელდება გათხრები. მაგრამ უფრო ინტენსიურად ვიმუშავეთ აღმოსავლეთის მონაკვეთზე.

საანგარიშო წლებში ექსპედიციის მთელი ძალებით ძირითადად ნაქალაქარზე ვმუშაობდით, ამიტომ დაზვერვების ტემპი ცოტათი შენელდა. მცირე მასშტაბის სამუშაოები ჩატარდა ს. ნოჯიხევსა და ნაჯახოვოში.

ციტადელის არქეოლოგიური მასალა უმთავრესად კონცენტრირებულია სამხრეთ გალავნის შიდა მხარეს. სადაც ის ჩამორეცხილია ზევიდან, კლდოვანი ქანებიდან. ეს მასალა წარმოდგენილია ადრეული შუა საუკუნეების ნიმუშებით, რომლებიც მთელი ნაქალაქარისთვისაა დამახასიათებელი (სხვადასხვა ტიპის ამფორითა, საფეხური-სებრი ქუსლის მქონე ქვევრების, ლუთერიუმების, ფსკერზე ხვრელის მქონე სასაკმევლების, დიდი ზომის სახურავისათვის საყრდენებიანი ქოთნების, მცირე ზომის დოქებისა და უბრალო სამხარეულო ქოთნების ფრაგმენტებით). მეორე მხრივ, ციტადელზე მრავლად აღმოჩნდა ნაქალაქარის ქვედა ნაწილისაგან განსხვავებული, სხვა ხასიათის კერამიკა. მისი ყველაზე დამახასიათებელი ნიმუშები უხეშია, ცუდადგამომწვარი დიდი ზომის ჭურჭლის ძირებია. ისინი ხშირად საკმაოდ მალალია და ფსკერზე შეზენქილობა აქვს. ამასთან ჭურჭლის ტანთან შეერთების ადგილზე და მის ქვემოთ ან შეზენქილობის დონეზე დატანილია მოკლე, ან უფრო გრძელი, ვიწრო ან განიერი, ახლოს მიჯრილი ან დაშორებული ღრმა ნაჭდევები, რომლებიც კეთდებოდა გამოწვამდე, როგორც ჩანს იმ მიზნით, რომ თანაბრად გამომწვარიყო ჭურჭლის უფრო მასიური და თხელი ნაწილები. კერამიკული ჭურჭლის ეს თავისებურება პირველად დამოწმებულ იქნა აფხაზეთში, VII—VIII საუკუნეთა ძეგლებში. ნოქალაქევში კი აღნიშნული კერამიკა იმის მოწმობაა, რომ შესაძლოა დროის მოკლე წყვეტილის შემდეგ (რომელიც აქ აისახა მთლიანად შენახული და მიწით სწრაფად დაფარულ VI ს-ის ამფორათა აღმოჩენაში). ციტადელს სულ მალე დაუბრუნდა მისი თავდაცვითი ფუნქციები, იმ დროს, როდესაც არქეოპოლისის ქვედა ნაწილში საქალაქო ცხოვრება ნაწილობრივ დაცემას განიცდის.

ციტადელში გამოვლენილ გვიანდელ კერამიკაში გამოირჩევა ერთი ფრაგმენტი, რომელიც წაბლისფრადაა მოხატული და IX—X სს. თარიღდება; იგი განსხვავდება ამავე ციტადელზე ადრე აღმოჩენილი მრავალრიცხოვანი ფრაგმენტებისაგან, რომლებიც წითლად არის მოხატული.

ქვედა ქალაქის ტერიტორიაზე გათხრებმა მოგვცეს ჩვეულებრივი მასობრივი მასალა. საგანგებოდაა მოსახსენიებელი მოჭიქული კერამიკის ფრაგმენტები, რომლებიც ნაქალაქარის ამ ნაწილის ცენტრშია მოპოვებული; აქ ადრეც ვპოულობდით ზოგჯერ განვითარებული და გვიანფეოდალური ხანის კერამიკას.

რაც შეეხება II აბანოსთან მიკვლეულ მასალას, აქ აღნიშვნის ღირსია ცუდად შენახული ბიზანტიური სპილენძის მონეტა 40 ნუმის ღირებულებისა, რომელიც V—VI სს. თარიღდება.

ნოჯიხევის არქეოლოგიური მასალა საერთოდ მეტად მცირერიცხოვანია, მაგრამ მასში მაინც შეიძლება გამოვყოთ პატარა ზომის მეტად თხელი, მაგრამ მაგარი კედლების მქონე ჭურჭლის ფრაგმენტები. ასეთი ჭურჭელი ხშირად გვხვდება აღმოსავლეთ საქართველოს განვითარებული ფეოდალური ხანის (X—XIII სს.) ნაქალაქარების გათხრებისას. იქაც და აქაც ეს ჭურჭელი, როგორც ჩანს, იმპორტული უნდა იყოს.

ნოჯიხევეში აღმოჩნდა აგრეთვე მრგვალი, ჩამოსხმის პროცესში ორნამენტირებული სარკმლის მინის ფრაგმენტები. ასეთი მინა აშკარად აღმოსავლეთქართული წარმოშობისაა და თარიღდება XII—XIV სს. დასავლეთ საქართველოსათვის ამ მინის აღმოჩენა მეორე შემთხვევაა, რამდენადაც იგი პირველად მიკვლეული იყო აფხაზეთში მსიგხუას ტაძრის გათხრებისას.

ყველაზე საინტერესო კი იყო აქ ყალიბში გამონაბერი უფერული მინის ჭურჭლის ფრაგმენტების აღმოჩენა. ჭურჭლის კედლები დაფარულია რელიეფური ცერა ბადურით. ასეთი მინა XI—XIII სს. საქართველოს მინის ჭურჭლებში დღესდღეობით ცნობილი არაა.

1981 წ. ნოქალაქევეში გათხრები კვლავ გრძელდებოდა ციტადელზე, ნაქალაქარის ქვედა ნაწილის ცენტრში და მის გარეთაც, აღმოსავლეთის გალავნიდან რამდენიმე ათეული მეტრის დაშორებით.

თვით ნაქალაქარის ტერიტორიაზე გამოვლინდა ჩვეულებრივი მასიური არქეოლოგიური მასალა, რომელიც IV—VIII სს. შორის ეჭვება. მაგრამ აღმოჩნდა აგრეთვე ახალი მონაპოვარიც, რომელიც იშვიათია ნოქალაქევეში, ესაა სამზარეულო კერამიკა, კერძოდ ადგილობრივი ჯამების ორი ტიპი: 1) მაღალი, ვიწრო ჭუსლის, მომრგვალებული კედლების მქონე ჯამები, შიგნით გადაკეცილი პირით და 2) აშკარად ადგილობრივი მიბაძვა აღმოსავლეთ შავიზღვისპირეთში ფართოდ გავრცელებული იმპორტული წითელლაკიანი თეფშებისა, რომლებიც IV—VI სს. თარიღდებიან.

ყველაზე საინტერესო მონაპოვარი კი აქ არის კულტურულ ფენაში ნაპოვნი მასიური, სწორკუთხა განივკვეთიანი და კუბური შესქელებებით სპილენძის სამაჯური, შემკული მოჩარჩობული წერტილებით. ასეთი სამაჯურები აქამდე ცნობილი იყო სოქის მიდამოების შემთხვევით მონაპოვრიდან. სადაც მათ, მეტად მიახლოებით, II—VII სს. ათარიღდებდნენ და სამარხებიდან მიმდინარედ მიიჩნევდნენ⁹ (ტაბ. XIX₂).

აღსანიშნავია აგრეთვე არქეოპოლისის კულტურულ ფენაში პირველად მოკვლეული სერდოლიკის წვრილი, მრგვალგანიკვეთიანი ორი ბეჭედი, რომელთაც ოდნავ დაწახნაგებული ფარაკები აქვთ.

1981 წ. ძირითადი მონაპოვარი მაინც ელინისტური ხანის სამაროვანიდან მომდინარეობს. ეს მონაპოვარი აღმოჩნდა არა მარტო ქალაქის აღმოსავლეთის გალავნის წინ; არამედ, პირველად ექსპედიციის მუშაობის მანძილზე, თვით ნაქალაქარის ტერიტორიაზე, ქვედა ქალაქის ცენტრალურ ნაწილში.

სულ 1981 წ. გაითხარა 25 სამარხი: ორმოსამარხები, ქვევრსამარხები. 1. „ნახევრად ქვევრსამარხი“ (ორმოსამარხს თავზე ეფარა სიგრძეზე გაჭრილი ქვევრის ნახევარი) და 1 კრამიტსამარხი (ადრეფეოდალური ხანისა).

განსაკუთრებით საინტერესო იყო ნაქალაქარის ტერიტორიაზე გათხრილი ელინისტური ხანის ორმოსამარხი № 1. ამ სამარხის ზემოთ, 1,40 მ სიღრმეზე აღმოჩნდა გროვა ადგილობრივი დიდი ზომის ჭურჭლის ნატეხების. მათ შორის ისეთი ტიპიური კოლხური ქვევრების ფრაგმენტები, როგორშიაც მიცვალებულს მარხავენ. ამ ნატეხებთან ერთად ნაპოვნი იყო სამი ბრინჯაოს ფეხი, რომლებიც მტაცებელი ცხოველის კიდურებს გამოსახავდა (ტაბ. XIX₄). როგორც ჩანს, ისინი ეკუთვნოდა კანდელაბრს. ზუსტად ამ მონაპოვრის ქვეშ, 1,80 მ სიღრმეზე აღმოჩნდა თვით სამარხი ძალზე ცუდად შენახული ჩონჩხით. მიცვალებული ხელფეხმოკეცილ მდგომარეობაში, მარცხენა გვერდზე იყო დასვენებული, თავით ჩრდილო-აღმოსავლეთისაკენ. სამარხის ინვენტარს შეადგენდა სამი ადგილობრივი რუხკეციანი თიხის ჭურჭელი, რომელთაგან

⁹ Ю.Н. Воронцов, Материалы по археологии Абазгии и Санигии (II—VII вв.). Материалы по археологии Абхазии, Тб., 1979, рис. 38_{28,33}, 39₂₆, с.49.

ერთ-ერთში, თავთან მდებარე პატარა ქოთანში ორი კოლხური ნახევარდრაქმიანი მონეტა იდო. სამარხში ნაპოვნი მეოთხე ქურჭელი იყო შავლაკიანი სამარილე. აქვე იყო სამი ბრინჯაოს ბეჭედი; ორ მათგანს რალაც გამოსახულებიანი ფარაკი ჰქონდა; აგრეთვე ბრინჯაოს წვრილი სამაჯური და სხვადასხვა მძივი. რომელთა შორის აღსანიშნავია თხელი მინის ოქროსსარჩულიანი მძივები (ტაბ. XIX₁).

ნაქალაქარის გარეთ ვახსნილ სამარხთაგან განსაკუთრებით საინტერესო აღმოჩნდა № 18 ორმოსამარხი (ტაბ. XX₂). მიცვალებული აქ ზურგზე გაქიმული იწვა. თავით აღმოსავლეთისაკენ. ორმოს კედლები ქვებით იყო შემოწყობილი. სამარხეული ინვენტარის შემადგენლობაში შედიოდა: ორი რგოლისებური ოქროს საყურისა თუ სასაფეთქლე რგოლისაგან, რომელთაც ოთხკუთხა განივკვეთი აქვთ, ვერცხლის ორი ქურჭლის (თასი და ფიალა) ფრაგმენტებისაგან, რომლებიც ომფალოსებით და ნუში-სებური ნაჭედი კოპებით არის შემკული: რკინის ცულისა და შუბის პირებისაგან; სამი ბრინჯაოს თავგახსნილი სამაჯურისა და მძივებისაგან (გიშრის, მინის და პასტის); ოთხი ადგილობრივი თიხის ქურჭლისა და ერთი იმპორტული ამფორისკისაგან. სამარხეული ორმოს გარეთ, მაგრამ იქვე მის გვერდით და ოდნავ მაღლა აღმოჩნდა აგრეთვე შავლაკიანი კილიკი.

უნდა მოვიხსენიოთ აქვე „ქვევრსამარხი“ № 6, რომელშიაც ჩონჩხის მაგიერ აღმოჩნდა მხოლოდ ხელის თითის ერთი ფალანგა ზედ წამოცმული ფარაკიანი ბეჭდით.

1981 წ. გათხრილი სხვა ელინისტური ხანის უფრო ღარიბული სამარხების ინვენტარი შედგებოდა უმთავრესად ადგილობრივი თიხის ქურჭლების, სხვადასხვა მძივების, ბრინჯაოს სასაფეთქლე რგოლებისა და თავგახსნილი სამაჯურებისაგან, რომელთა ბოლოები ხშირად შემკულია ცხოველთა სტილიზებული გამოსახულებებით, აგრეთვე ფარაკიანი და უფარაკო ბეჭდებისაგან. ფარაკებზე გამოსახულებებია ამოტვიფრული, რომელთაგან ჯერჯერობით მხოლოდ ცხოველთა სურათები შეიძლება დადგინდეს. ცალკე უნდა აღინიშნოს ჯერჯერობით ერთადერთი ვერცხლის ბეჭედი, რომლის ფარაკზე ორი ცხოველია გამოსახული (ცხენები თუ მგლები); ეს ბეჭედი № 3 ორმოსამარხში იყო აღმოჩენილი.

დაბოლოს, უნდა აღვნიშნოთ, რომ 1981 წ. გათხრებმა საკმაოდ ზუსტად შემოსაზღვრეს ის ზოლი, რომელშიაც თავმოყრილია ელინისტური ხანის სამარხები და რომელიც მთის კალთის ძირში მიუყვება ნაქალაქარიდან აღმოსავლეთისაკენ.

გათხრების პარალელურად ექსპედიცია აქტიურად ატარებს ნაქალაქარის შენობების საკონსერვაციო და სარესტავრაციო სამუშაოებს. კონსერვირებულია „სამეფო აბანო“, სამხრეთის ზღუდის ოთხკუთხა კოშკი, ქალაქის აღმოსავლეთის, გარეთა მსხვილკვადრიანი კედელი. ნაწილობრივ რესტავრირებულია აღმოსავლეთის, პარალელურად მიმართული ორი კედლიდან ერთი, რომლის თავზე აღდგენილია ქონგურები. მთლიანად აღდგენილია ციტადელზე არსებული დარბაზული მცირე ეკლესია „მისარონი“ (ტაბ. XX).

ОТЧЕТ РАБОТЫ НОКАЛАКЕВСКОЙ ЭКСПЕДИЦИИ
В 1980—1981 ГГ.

(ТАБЛ.ХVІІІ—ХХ)

Резюме

В 1980—1981 гг. раскопки в Нокалакеви велись как в нижней части городища, так и в цитадели, а также за пределами городской ограды, к востоку от нее у подножья горного склона.

В нижней части города, западнее церкви «Сорока мучеников» было раскопано небольшое здание четырехугольной формы с полукруглой абсидой в восточной стороне. Можно предполагать, что оно являлось баптистерием.

В юго-западной низменной части городища было раскопано большое строение, состоявшее из нескольких помещений, от которого сохранился лишь фундамент. Скорее всего это развалины казармы, в которой когда-то стоял гарнизон столицы Эгрисского царства.

С внутренней стороны восточной городской стены, к северу от ворот, у подножья внутренней стены, была обнаружена еще одна, выложенная хорошо отесанными средних размеров каменными квадрами стена, скорее всего наиболее древняя.

На цитадели за отчетные два года были проведены весьма трудоемкие работы с внутренней стороны южной крепостной ограды, а также в большой западной башне. У южной ограды были расчищены две калитки, у западной из них выявлены защитные сооружения, а вдоль стены раскопаны пиластрообразные выступы для устройства боевой тропы. Удалось здесь установить и три основных строительных слоя.

В нижней части западной башни была освобождена от земли и завала крупноквадровая аркатура и подготовлена почва для дальнейших раскопок. Археологический материал в основном состоит из обычных для Нокалакеви образцов керамики IV—VIII вв., однако на цитадели были обнаружены фрагменты керамики эпохи развитого феодализма и позднефеодального периода, что должно свидетельствовать о продолжении здесь жизни и после разорения и упадка города.

Особый интерес представляют материалы из погребений (грунтовых и кувшинных) эллинистической эпохи, которые впервые были обнаружены в черте самого городища, в центральной части нижнего города. В погребениях были найдены до того не встречающиеся в Нокалакеви бронзовые и серебряные кольца со щитками с изображениями животных, чернолаковые импортные сосуды, бронзовые ножки от канделябра в виде стилизованных конечностей хищного животного, серебряные сосуды с орнаментированной поверхностью, стеклянные бусы с золотой прокладкой и т.д.

Параллельно с раскопками экспедиция активно проводит консервацию и реставрацию сооружений. Консервационные работы были проведены на «царской бане», на четырехугольной башне южной ограды, на крупноквадровой внешней восточной городской стене. Частичной реставрации подверглась одна из двух восточных параллельно идущих стен, на вершине которой были восстановлены зубцы. Полностью реставрирована небольшая зальная церковь «Миссарони» на цитадели.

არეშის ექსპედიციის შედეგები

1980—1981 წწ.

არეშის არქეოლოგიური ექსპედიცია საანგარიშო პერიოდშიაც აგრძელებდა ჯერ კიდევ 1973 წ. წამოწყებულ საველე კვლევა-ძიებას არეშის ვრცელ ნაქალაქარზე ყვარლის რაიონის სოფ. მთისძირის ტერიტორიაზე. წინა წლებში ექსპედიციამ, რომლის შემადგენლობაც სტაბილურია (ხელმძღვანელი ლ. ჰილაშვილი: წევრები — ვ. ცისკარიშვილი, გ. კიკნაძე, თ. კერესელიძე, დ. აბუანდაძე, ნ. აფხაზავა, ნ. ბახტაძე, კ. გოცაძე), არაერთი მნიშვნელოვანი არქეოლოგიური ძეგლი გამოავლინა. მათ შორისაა ადრექრისტიანული ხანის ეკლესიები: ბაზილიკა, საყდრის ყურის, უსახელო ბორცვის და მდინარისპირის ეკლესიები¹. არქეოლოგიური გათხრების პარალელურად მიმდინარეობდა სადაზვერვო სამუშაოებიც.

საანგარიშო ორწლიან მონაკვეთში ძირითადი სამუშაოები წარიმართა სამ უბანზე — ბაზილიკის სამეურნეო ზონაში, ხერთვისზე და ე.წ. ტყის უბანში.

I უბანი არეშის ბაზილიკის ჩრდილოეთ-დასავლეთით მდებარეობს, სოფლის განაპირას, მთისწინა დაცემულ ველზე, მთიდან გამომავალ ორ მცირე ღელეს შორის. ერთი მათგანი მთების გასწვრივ მიემართება და სოფლის ბოლოში გადის, მეორე კი აღმოსავლეთით ეშვება და უსახელო მდინარეს უერთდება. გასათხრელ ობიექტად ამ მეორე ხევის მარჯვენა მხარე იქნა შერჩეული. ადგილი ინტენსიურად იხვნება, რის გამოც არქეოლოგიური ფენები დაზიანებულია. ეს არის სოფლის ერთ-ერთი მთავარი აგროზონა, რომელსაც „ჩვიდმეტკექტრიანს“ ეძახიან. 1978 წ. აქ სასინჯი თხრილი გაეკვლით, სადაც ქვევრები და სამეურნეო ნაგებობის ნაშთები დადასტურდა. ჩვენ მაშინ მას პირობითად მარანი ვუწოდეთ.

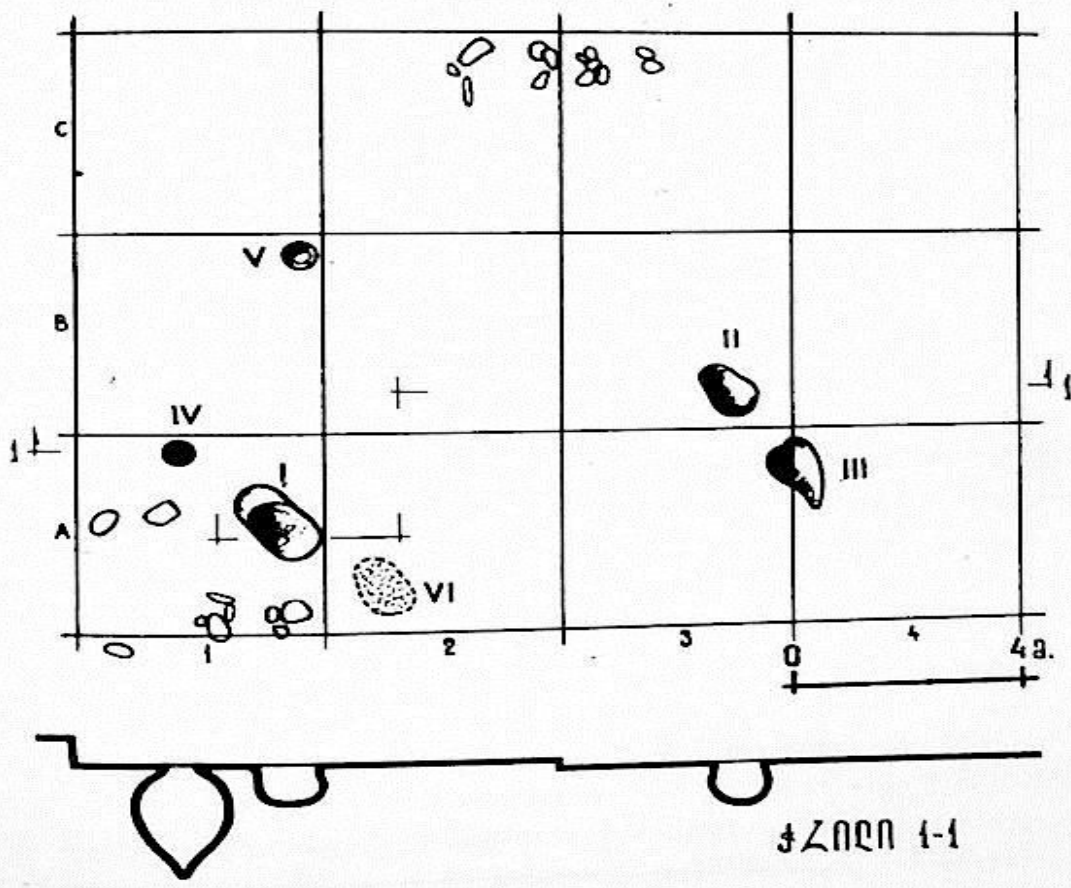
ადრე მიკვლეული მასალებით ეს ადგილები ქალაქის ერთ-ერთი სამეურნეო ზონის კუთვნილებად მივიჩნიეთ; აქამდე მოდიოდა 1974 წ. დაზვერილი ერთ-ერთი სარწყავი, მომცრო არხის შტო. არხი გამოდიოდა უსახელო მდინარიდან; ერთ-ერთ ხევზე შეინიშნებოდა მცირე აკვედუკიც (მიწაყრილით და ხის ნაშთებით), გასდევდა ბაზილიკის ჩრდილოეთით მდებარე მთის კალთებს და გამოდიოდა „ჩვიდმეტკექტრიანის“ ტერიტორიაზე. ამ ადგილებში ექსპედიციამდე წისქვილის ქვაც ყოფილა აღმოჩენილი, რომელიც ამჟამად გრემის მუზეუმში ინახება. ისე რომ, ადგილის გეომორფოლოგიურმა სახემ, არხის დადასტურებამ და ზოგიერთმა არქეოლოგიურმა მინიშნებამ ერთგვარად გვიბიძგა აქ სამეურნეო ზონის არსებობა. თანაც ვუშვებთ, რომ ეს უბანი დაკავშირებული უნდა ყოფილიყო მაინცდამაინც ბაზილიკასთან,

¹ წინა წლების გათხრების შესახებ გამოქვეყნებულია ანგარიშები „საქართველოს სახელმწიფო მუზეუმის არქეოლოგიური ექსპედიციების“ IV—VII კრებულებში.

იმ უბრალო მიზეზით, რომ ის ეკვროდა მას — ნაქალაქარის ყველაზე მნიშვნელოვან საეკლესიო ნაგებობას (შესაძლოა საკათედრო ტაძარს).

აღნიშნულ უბანზე მუშაობის დაწყება ერთგვარად სასინჯ-საკონტროლო ხასიათს ატარებდა, რამდენადაც ორი წლის წინ ჩატარებული დაზვერვითაც კარგად ჩანდა, რომ ეს ადგილები არქეოლოგიური შესწავლისათვის ძლიერ დაზიანებული იყო და მანცდამანც არა გვქონდა იმედი ხელუხლებელი ფენების მიგნებისა. ამდენად, აღნიშნულ უბანზე გათხრების დაწყების ძირითადი მიზანი საკონტროლო საძიებო სამუშაოების ჩატარება იყო ნაქალაქარის საზღვრების და დასახლების გავრცელების ფარგლების დასადგენად.

„ჩვიდმეტკეტრიანზე“ გასათხრელად მონიშნულ იქნა ხევის მარჯვენა მხარეს თავისუფალი ადგილი, უფრო ახლოს ხევთან, იმ იმედით, რომ გუთანი აქ ღრმად ვერ ჩავიდოდა. ადგილი დავაკვადრატეთ (4 X 4 მ; სულ 12 კვადრატით, სურ. 1.). იმედი არ



ქაღილი 1-1

1. ბაზილიკის სამეურნეო უბანი. I—III ორბოები; IV—V ქვევრები; VI იატაკის ნაწილი.

გამართლდა, ეს ადგილიც სულ გადაბრუნებული დაგვიხვდა და მხოლოდ შიგადაშიგ შეიძლება ძველი ნასახლარის კვალის დაფიქსირება. კულტურული ფენა ზედაპირიდან 20—25 სმ-დან შეინიშნება. ჩვენი დაკვირვებით საქმე უნდა გვქონდეს ორფენიან ნასახლართან. ფენების სიძლიავრე 0,40—0,45 მ-ია. პირველი — ზედა ფენა უკვე 0,2—0,25 მ იწყება, ფენებს შორის დაახლოებით 0,25—0,30 მ სისქის ნაშალი მიწაა. ფენების გამოყოფა შესაძლებელი გახდა მიწატკეპნილების საშუალებით, რომელთა ქრონოლოგიური შრე შეიძლება წარმოვიდგინოთ; ქვედა IX—XI და ზედა XI—XIV სს. ზედა ფენას შეესატყვისება ადრე აღმოჩენილი „მარნის“ და ნასახლარის ნაშთი. როდესაც ნასახლარებზე საუბარი, მხედველობაში გვაქვს კედლის უსახური ფრაგ-

მენტები, კრამიტის (ლარიანი და ბრტყელი) და შელესილობის (ბათქაშის). ხშირად ცეცხლში გამომწვარი წნელის ანაბეკდიანი ნატეხები, საფიქრებელია, რომ საქმე გვაქვს რიყის ქვის საპირკველზე მდგარ ხის ნაგებობებთან, რომელთა წნული კედლები თიხით იყო შელესილი, ნაგებობები კრამიტით ყოფილა დახურული.

ნასახლარის ორთავე დონეზე აღმოჩნდა მოჭიქული და მოუჭიქავი კერამიკის მრავალრიცხოვანი ნიმუში, მათ შორის უმეტესობა ტიპურია IX—XIV სს. ქართული მოჭიქული ჭურჭლისათვის: გვხვდება ფრინველის გამოსახულებიანი, გეომეტრიულ და მცენარეულ ორნამენტიანი, აგრეთვე ნალვენთებიანი და ანგობით მოხატული. ამავე დროს უნდა შევნიშნოთ, რომ I დონეზე თითქოს უპირატესად IX—X და ზოგჯერ XI საუკუნისათვის დამახასიათებელი ჭურჭელი გვხვდება. ამ უკანასკნელთაგან გამოირჩევა მოვარდისფროკეციანი ნაპრიალეუბი ჯამის ნატეხები, ლუთერიის ფრაგმენტები და ყურიანი ქოთნები, რომელთაც ზედაპირზე პორიზონტული ხოლები გასდევს. II ფენა უფრო XII—XIV სს. მასალით არის წარმოდგენილი. მათ შორისაა ჭიქურის იმიტაციით შემკული ჭურჭლები, აქა-იქ გვხვდებოდა ბროლის კრისტალები (მცირე რაოდენობით) და მინის სამაჯურის ნატეხები. ამ დონეზე ერთ ადგილას, (კვ. პ.—2) კუთრები იატაკზე აღმოჩენილია სარდიონის სფერული მოზრდილი მძივი, ორთავე დონეზე დადასტურებულია ბრტყელი გვერდებაკეცილი და ლარიანი, ხშირად ნიშნიანი, არეშის ნაქალაქარის სხვა უბნებზე აღმოჩენილი კრამიტების ანალოგიური, აქვე ორი საშუალო ზომის ქვევრია ჩადგმული.

ნივთიერი მასალის უმეტესი და საინტერესო ნაწილი მოგვცა ნასახლარზე დადასტურებულმა სამმა ორმომ. პირველი ორმო გაიწმინდა კვადრატ A—1 აღმოსავლეთ ნაწილში, იგი ოვალურია, მეორე ორმო წაგრძელებულია, იგი გაითხარა B—3-ის სამხრეთ ნაწილში. მესამე ორმო გეგმაში ფოთლისებურია, დადასტურდა A—3 ჩრდილო-აღმოსავლეთ ნაწილში, ორმოების ფორმასა და განლაგებაში არავითარი სისტემა არ შეიმჩნევა. კედლებიც არაბუნებრივი ფორმისაა, ორმოებში დადასტურებულია უსისტემოდ ჩაყრილი სხვადასხვა ჭურჭლის ნატეხები, კრამიტის, მინის სამაჯურების, ასევე რკინის დანის ნატეხები. განსაკუთრებით საინტერესო ორმოში აღმოჩენილ ნივთთაგან არის სრულიად თანამედროვე ფორმის ცხენის ნალი (I ორმო), მწვანედ მოჭიქული ნივარისებრი ქრაქი (ნაკლულია, II ორმო), ინკრუსტირებული მინის სამაჯურის ნატეხი (II ორმო), ნაკლული ხელადა (III ორმო) და სხვ. საინტერესოა, რომ ორმოებში გვხვდებოდა ნახშირი, მსხვილფეხა საქონლის ძვლები და კარგად მოზედილი თიხის გროვები.

ორმოების დანიშნულების დადგენა კირს, შესაძლებელია საქმე გვქონდეს მარტივ კერებთან, რომლებიც შემდგომად საოჯახო ნაკვით ამოავსეს.

სასინჯი თხრილი დელის მარცხენა მხარესაც გავავლეთ, აქაც კულტურული ფენა დადასტურდა მსგავსივე მასალებით, რაც მთავარია იგივე ფენა გაკრილია წყლის მიერაც — წყალი უშუალოდ მიედინება კულტურულ ფენაში, რითაც შეიძლება წარმოვიდგინოთ, რომ აქ ნასახლარების არსებობის დროს დელე არ ყოფილა.

II ..სამხარხაოს- უბანი (ხერთვისი)

არეშის ნაქალაქარზე გარეგნული იერით მეტად საინტერესოდ გამოიყურება შემალლებული კონცხი მდინარე არეშის წყლის მარჯვენა მხარეს, რომელიც გარემოსაგან გამოყოფილია მდინარის ფლატე ნაპირებით (აღმოსავლეთიდან) და მომცრო უსახელო მდინარით დასავლეთის მხრიდან. ეს მდინარე, კონცხის ბოლოს უერთდება არეშის წყალს, ადგილის გარარეგნობა ხერთვისის შთაბეჭდილებას ახდენს და ბუნებრივია.

მისი ასეთი კარგი მდებარეობის გამო, იგი ყურადღების ცენტრში მოხვდებოდა აქ დასახლების გაჩენის პირველსავე დღიდან. სამწუხაროდ ადგილის პირველსახე ძლიერ არის შეცვლილი მიწის სამუშაოების შედეგად: უსახელო მდინარის კალაპოტში ხელოვნური წყალსატევის მოწყობის მიზნით კონცხი გადაუსწორებიათ, მდინარე დაუგუბებიათ, რასაც ადგილისათვის სახე შეუცვლია და დაუზიანებია არქეოლოგიური ძეგლები. როგორც ადგილობრივი გადმოგვცემენ, აქ ქვაყუთები და ნაგებობების ნაშთები ყოფილა; მასიურკედლებიანი ძველი ნაგებობა თურმე კარგად ჩანდა. იგი დაუნგრევიათ აუზის მშენებლობის დროს. ერთი ქვაყუთი ჩვენც გავთხარეთ 1978 წ. ამავე წელს ექსპედიციამ აქ გამოავლინა რომელიღაც დიდი ნაგებობის კედლები და სხვა არქეოლოგიური მასალა, მათ შორის, XI—XIII სს. კერამიკა.

ძველი ნაგებობების კვალი გადიოდა მომიჯნავე სანერგე მეურნეობის ეზოშიაც, რომელიც ინტენსიურად იხვნება: ზედაპირულად აქ ინიშნებოდა ნაგებობათა კედლის ზოლი, რომელზედაც მცენარეული საფარი სუსტია და შეუმჩნეველი თვალის ადვილად შეამჩნევს გაყვითლებული ბალახის მიხედვით. ღრმა ხვნის დროს გუთანს კედლის ქვები ერთ ხაზზე მიუხვეტია ისე რომ, ნაგებობის არც გეგმარება და არც სხვა კომპონენტი არ ირკვევა. საქმე გვაქვს ქვის, კრამიტის, კერამიკის უსისტემო გროვებთან, რის მიხედვითაც თარიღი შეიძლება XI—XIV საუკუნეებით განვსაზღვროთ. ერთი ასეთი გროვის გათხრისას აღმოჩნდა კრამიტები, თიხატკეპნილი, ასევე მოჭიქული ჯამი ფრინველის გამოსახულებით. მასალა ძალიან მიაგავს „ჩვიდმეტკეპტრიანისას“. აქაც მსგავსივე კრამიტები და კერამიკაა. „ხერთვისის“ ნაგებობანი უფრო მასიურია (აღრე გაწმენდილი ნაგებობების კედლები 1 მ სისქისაა). აღნიშნულ უბანზე გათხრების გაგრძელებას არავითარი აზრი აღარა აქვს და უნდა დაეკმაყოფილდეთ იმით, რაც სადაზვერვო სამუშაოებმა მოგვცეს; არეშის ხერთვისის ნაქალაქარის ერთ-ერთი უბანი ჩანს, სადაც გარკვეული ხნიდან იწყება დასახლების არსებობა. აქვე ყოფილა სამაროვანიც, განიერკედლიანი დიდი ნაგებობა, ჩვენი ვარაუდით. ეკლესიის ან სასახლის ნაწილი უნდა იყოს. მისი ფუნქციონირება XIV ს. შეწყვეტილია.

III ტყის უბანი

1. ეკლესია № 1

უბნის სახელი პირობითადაა ჩვენს მიერ შერქმეული ადგილმდებარეობის გამო: იგი განლაგებულია სოფლის ჩრდილოეთით 1,5 კმ-ზე, მდ. არეშის წყლის მარჯვენა მხარეს. აქ, მდინარეს მარჯვენა მხრიდან პატარა ლელე უერთდება. ლელესა და მდინარეს შორის მაღალი და ვიწრო ქედი გასდევს, რომელზედაც რამდენიმე წლის წინ ეკლესიის ნაშთი გვაჩვენეს სოფლებმა. ადგილი ხერთვისია და როგორც ასეთი ადგილებისათვის არის დამახასიათებელი, ის ძველი ადამიანის ყურადღების ქვეშ მოქცეულა და თავშესაფარად გაუხდია იგი როგორც გარემოსაგან გამოყოფილი და სტრატეგიული ადგილი. კონცხი ხერთვისიდან მოყოლებული ნასახლართა ნანგრევებით არის მოფენილი. ხერთვისის თითქმის ქიმზე, ზემოთ აღნიშნული ნაეკლესიარია, რომლის ეზოც განივი კედლით არის გამოყოფილი. ეკლესიის ზოგი ნაწილი კარგად ჩანდა, თუმცა გეგმარების გარკვევისათვის ეს არ იყო საკმარისი. ძველი გაიწმინდა ეკალ-ბარდებისაგან და შემდეგ კი დავიწყეთ ფენა-ფენა ნაყარი მიწის მოხსნა ნაგებობის მთელ ფართობზე. ასე თანდათანობით გასუფთავდა ცენტრალური ეკლესია, ჩრდილოეთის და სამხრეთის ეკლესიები, გარსშემოსავლელი და გამოიკვეთა სამეკლესიანი ბაზილიკის სრული სახე.

ეკლესია ნაგებია რიყის მსხვილი ქვებით კირხსნარზე, აგური არ არის გამოყენებული, ქვის ბრტყელი ზედაპირები კარგად არის მორგებული კედლის პირთან. ზოგი ქვა დამუშავებულია. ქვების ზომები მერყეობს 0,5—0,7 მ შორის. ნაგებობა სამეკლესიანი ბაზილიკის ტიპისაა (ერთი სამშენებლო პერიოდისა).

ეკლესიის გეგმარება გაწმენდის შემდეგ, მცირეოდენ ხარვეზებს თუ არ ჩავთვლით, თითქმის მთლიანად გამოჩნდა — სამივე ეკლესია, გარსშემოსავლელი, შესასვლელები და სხვა (სურ. 2).

ტაძრის არქიტექტურული მთლიანობის შემკვრელია ცენტრალური ეკლესია, რომელსაც ჩრდილოეთით და სამხრეთით ებჯინება მომცრო ეკლესიები ურთიერთდამაკავშირებელი გარსშემოსავლელით. ცენტრალური ეკლესიის სიგრძეა (კედლის სისქის გარეშე) 9 მ. სიგანე — 3,65 მ. აბსიდა ნალისებურია, შემორჩენილია აღმოსავლეთის კედელი 2,1 მ სიმაღლისა.

ჩრდილოეთის ეკლესია ცენტრალურზე გაცილებით ვიწროა (სიგანე 1,2 მ), მოგრძო აბსიდა მკვეთრადაა გამოყოფილი. იგი კარით უკავშირდება ცენტრალურ ეკლესიას და გარსშემოსავლელს, რომელიც შემდგომ ამოუქოლავთ.

სამხრეთის ეკლესიაც კარით უკავშირდება ცენტრალურს, გარსშემოსავლელიდან კი არ არის გამოყოფილი და მთლიანად კორიდორს ჰქმნის. აბსიდა არაპროპორციული ნალისებური აქვს. საინტერესო სურათი ჩანს აღნიშნული ეკლესიის გარსშემოსავლელის მშენებლობაში: აბსიდის ჩრდილოეთ კედელში, ცენტრალურ ეკლესიასთან გადაბმის ადგილას ერთი მეტრის სიმაღლეზე აშკარად ჩანს, რომ ის არ ყოფილა გადაბმული ცენტრალური ეკლესიის კედელთან და იქმნება შთაბეჭდილება, რომ სამხრეთის ეკლესიის გარსშემოსავლელი მხოლოდ ერთ მეტრამდე იყო ნაშენი და რომ ის სანახევროდ ღია სტოას ჰქმნიდა. თუ ჩვენი დაკვირვება სწორია, მაშინ უნდა ვივარაუდოთ, რომ ამ ნაწილში სტოა მხოლოდ სანახევროდ უნდა ყოფილიყო ამოყვანილი.

სამხრეთის ეკლესიის გარსშემოსავლელი ძლიერ არის დაზიანებული; ქვების წყობის მხოლოდ ერთი ან ორი ფენაა შემორჩენილი; არ ჩანს კარის ღიობები. ცენტრალურ ეკლესიას სამი შესასვლელი ჰქონია — სამხრეთ-დასავლეთით და ჩრდილოეთ მხარეს, კედლების სისქე — 0,6—0,65 მ-ია.

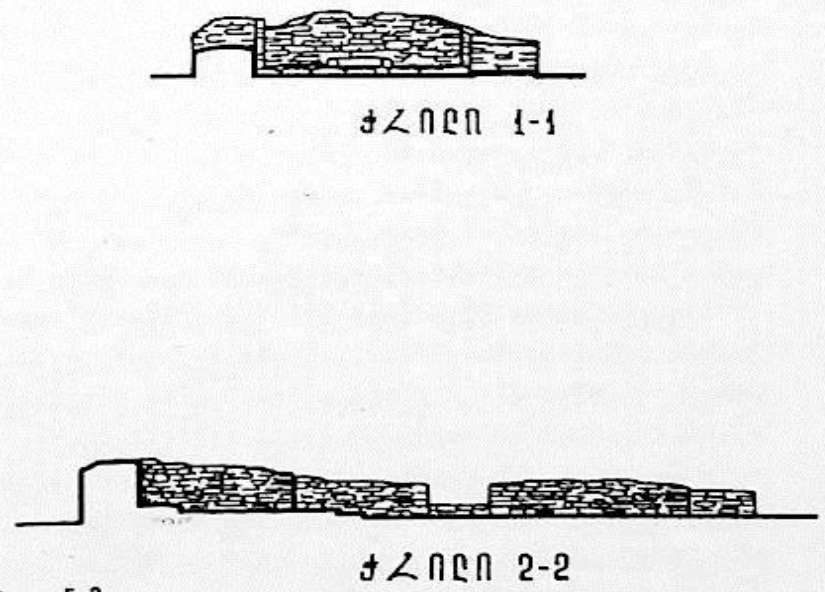
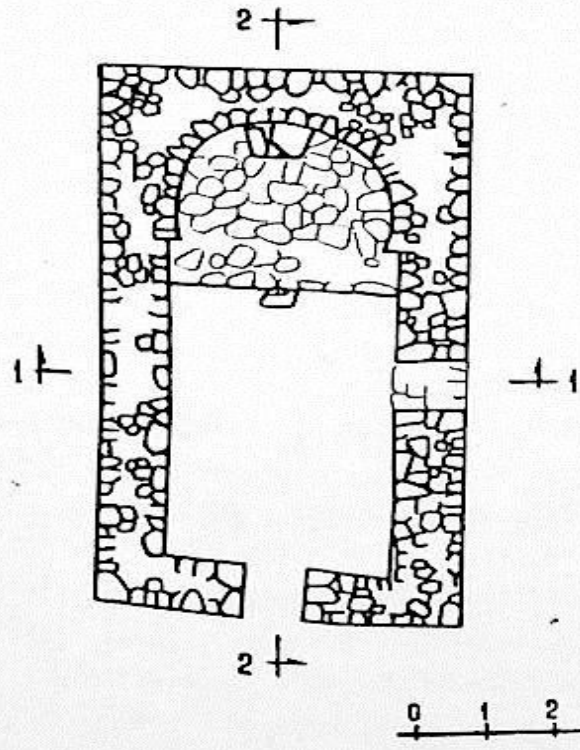
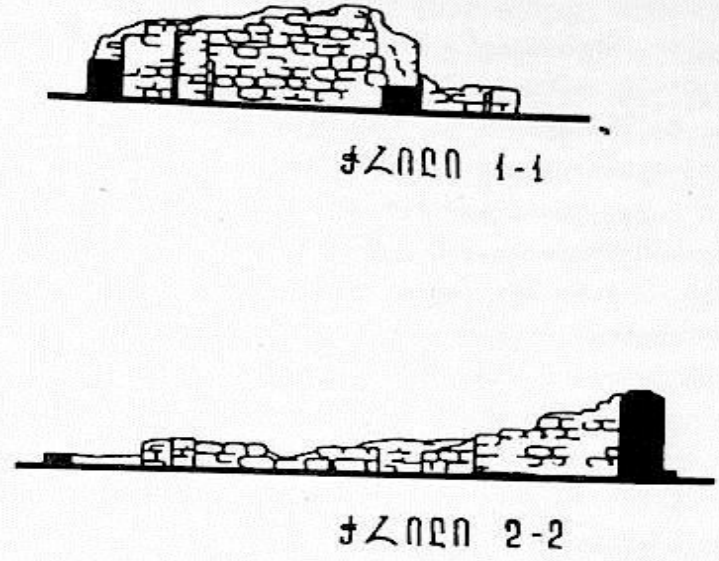
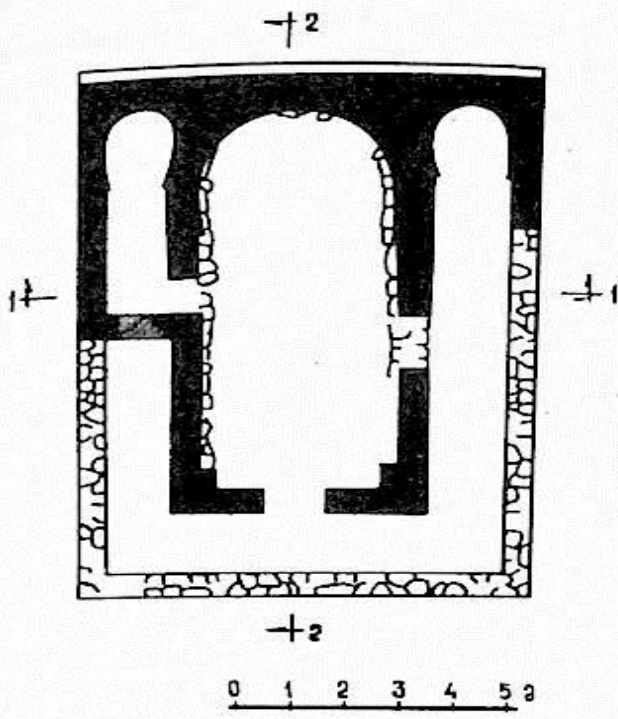
ეკლესიის წმენდისას არქეოლოგიური მასალა თითქმის არ არის დადასტურებული. განათხარი მასალა გვაგვარაუდებინებს, რომ ეკლესია დახურული ყოფილა კრამიტით.

ეკლესიის წმენდა ძირითადად დამთავრდა, ამასთანავე სადაზვერვო შურფებით შევამოწმეთ ეკლესიის ინტერიერიც. არქეოლოგიური მასალები ან სამარხი ნაგებობები არ დადასტურდა.

ჩვენ მიერ გაწმენდილი ძეგლის ანალოგიური ბევრია ცნობილი სამეცნიერო ლიტერატურაში, არემის ნაქალაქარზედაც მსგავსი გეგმარების რამდენიმე ეკლესია არის გათხრილი. ვფიქრობთ, წინასწარულად, ისიც ადრექრისტიანულ ხანის სამეკლესიანი ბაზილიკების რიცხვში უნდა მოექცეს.

ეკლესია №2

ტყის უბნის სამეკლესიანი ბაზილიკიდან (ეკლესია № 1) სამხრეთ-აღმოსავლეთით 10 მ-ზე, ქვების საკმაოდ მოზრდილი გორა იქცევა ყურადღებას, რომლის შესწავლაც გადაწყვიტა ექსპედიციამ ეკლესიის წმენდის პარალელურად. ქვების გროვის აღება დავიწყეთ ჩრდილოეთის მხრიდან, თანდათანობით, ისე, რომ მივიწვედით გროვის ცენტრისაკენ. სულ მალე მივადექით მშრალი წყობით ამოყვანილ კედელს და შემდეგ კი კედლის მიმართულების მიხედვით გავაგრძელეთ წმენდა. აღმოსავლეთის მხარეს აბსიდის კონტურების გამოჩენის შემდეგ, აშკარა გახდა, რომ საქმე უნდა გქონო-



- 2. ეკლესია № 1, გეგმა და კრილები.
- 3. ეკლესია № 2, გეგმა და კრილები.

და ეკლესიასთან. საბოლოოდ, ნაგებობა მთლიანად გაიწმინდა ნანგრევებისაგან და გაირკვა, რომ ქვების გროვა მშრალი წყობით ნაგები ეკლესიის დანგრევის შედეგად გაჩენილა. ეკლესია მარტივად არის ნაგები მცირე ზომის რიყის და ნატეხი ქვებით. დიდი ქვები იშვიათად გვხვდება, ისიც ქვედა წყობაში. ქვები ნაწყობია მშრალად; კედლები მცირედ დეფორმირებულია; აღმოსავლეთის კედელი შემორჩენილია 1,2 მ სიმაღლეზე; სამხრეთისა და ჩრდილოეთის კედლები — 0,5 — 0,6 მ-ზე; დასავლეთის კედლის კარიდან ჩრდილოეთის ნაწილი — 0,8 მ-ზე; სამხრეთის — 0,5 მ-ზე (სურ. 3).

ეკლესია დარბაზულია, აქვს ორი შესასვლელი დასავლეთიდან (სიგანე — 0,75 მ) და სამხრეთიდან (სიგანე — 0,9 მ). კედლების სისქე 1,0—1,05 მ-ია; ეკლესიის სიგრძეა — 7,8; სიგანე — 3,2 მ (კედლის სისქის გარეშე). აბსიდა ჩვეულებრივი, ნახევარწრიულია. საკურთხევლის იატაკი მთლიანად მსხვილი ქვებით არის მოკირწყლული. კედელთან, მსხვილი ქვებით ტრაპეციის ფორმის ტრაპეზია მოწყობილი, ისევე როგორც მდინარისპირის ეკლესიაში. ქვაფენილი შესაძლოა თიხატყეპნილით იყო მოლესილი; ასეთი გუნდები გამოჩნდა წმენდის დროს. საკურთხეველი მცირედ ყოფილა აწეული საერთო იატაკიდან და ასვლა შეიძლებოდა შუაში დატანებული ქვის საფეხურით.

ეკლესიის სამხრეთ-დასავლეთ ნაწილში იატაკი ჩაწეული იყო, სადაც დიდრონი ქვები ელაგა. ჩვენი ეჭვი, რომ აქ შეიძლებოდა სამარხი ყოფილიყო, არ გამართლდა. თხრილში აღმოჩნდა კრამიტის ნატეხები და ადრეული შუა საუკუნეების პატარა ფიალის ნატეხი (მეორე ნატეხი იატაკზე ეგდო). წმენდის დროს ამოდიოდა ღარიანი და გვერდებაკეცილი კრამიტის ნატეხები, აღსანიშნავია, რომ კერამიკულ მასალაში არც ერთი მოჭიქული ნატეხი არ აღმოჩენილა.

აღწერილი ეკლესიის თარიღის განსაზღვრისათვის გათვალისწინებულია რამდენიმე მომენტი — შენობის ორიგინალური და იშვიათი, ამავე დროს პრიმიტიული ტექნიკა: მარტივი გეგმარება, რაც დამახასიათებელია ძველი ეკლესიებისათვის; აქ ნაპოვნი არ არის მოჭიქული კერამიკა, მაშინ როცა დადასტურებულია ადრეული შუა საუკუნეებისათვის დამახასიათებელი ვარდისფერკეციანი ზედაპირნაპრიალები ფიალის ნატეხები, რაც IX ს-ზე უფრო ადრეულ ხანაზე მიგვითითებს და რომ აქვე 10-იოდე მეტრში სამეკლესიანი ბაზილიკაა. აღნიშნული მომენტების გათვალისწინებით, წინასწარული დასკვნით, აღნიშნული ეკლესია უნდა ჩავთვალოთ ერთ-ერთ უძველეს ძეგლად არეშის ნაქალაქარზე — შესაძლოა უსახელო ბორცვის ეკლესიის სინქრონულად (ისიც ხომ პრიმიტიულად იყო ნაგები ტალახის ხსნარზე).

ეკლესიის მწყობრიდან გამოსვლის, თუ ახალი და ვრცელი ეკლესიის აშენების მოთხოვნის გაჩენის შემდეგ, მის გვერდითვე აუშენებიათ სამეკლესიანი, ბაზილიკა, რომელმაც ფუნქციონალურად სრულიად შეცვალა მშრალი წყობით ნაგები ბოლო დრომდე ტაბუირებული ეკლესია.

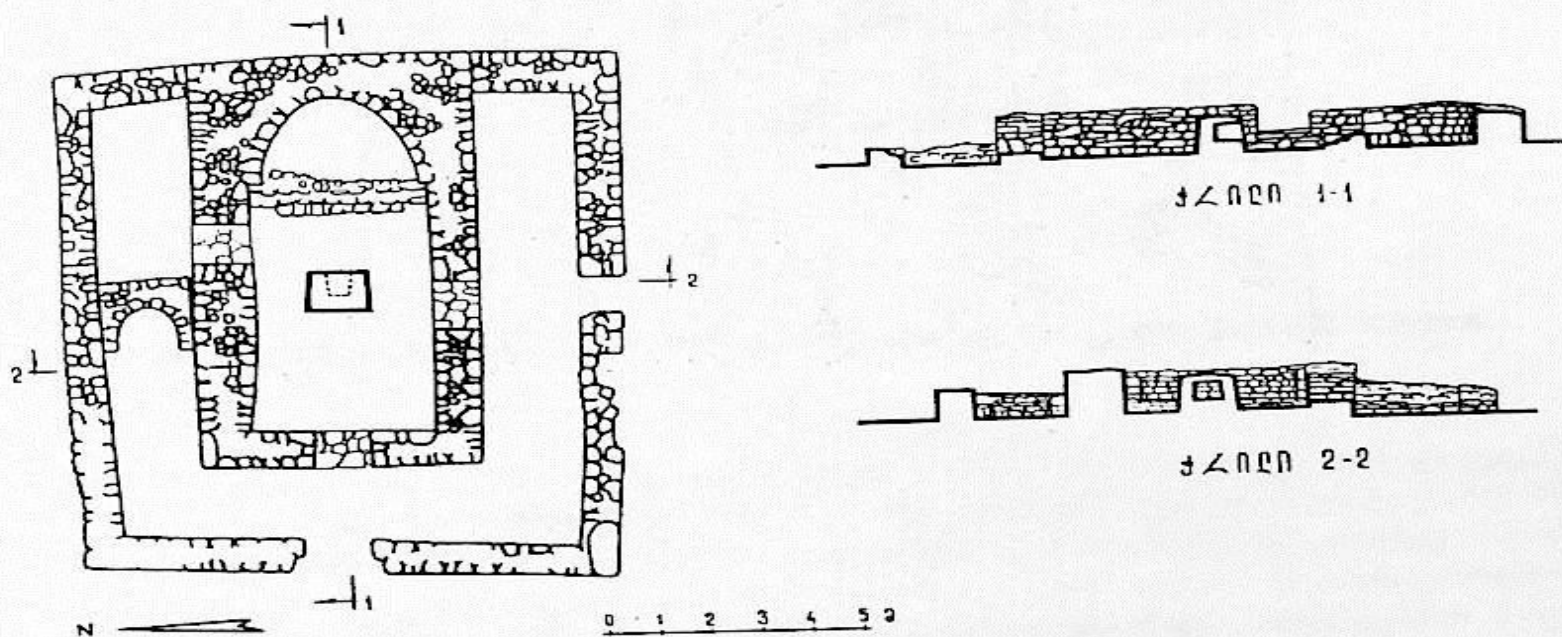
როგორც ზევითაც აღვნიშნეთ, ორთავე ეკლესია ხერთვისის კონცხზე მდებარეობს, ეკლესიის ეზო შემოზღუდული ყოფილა. სამეკლესიანის ჩრდილოეთით, დაახლოებით ათი მეტრის სიგრძის ქვის ზღუდის ნაშთია შემორჩენილი (კედლის სისქე — 1,2მ), რომელიც განივად ჰკვეთდა ქედს მდინარიდან ღელემდე; ზღუდის ფრაგმენტები მთელ სიგრძეზეა დადასტურებული. ქვის კედლის ნაშთები უშუალოდ კონცხის ქიმზედაც არის შემორჩენილი. ისე, რომ, გამაგრების რაღაც სისტემის არსებობა შეიძლება ვივარაუდოთ.

ეკლესია №3

ტყის უბანზე, ზევით აღწერილი ორი ეკლესიის ჩრდილოეთით, არეშის წყლისა და უსახელო ღელის წყალგამყოფ ქედზე, მიწის ზედაპირზე ალაგ-ალაგ შეიმჩნევა

ნასახლარების კვალი, რომელიც ბუჩქნარითა და დიდრონი ხეებით არის დაბურული. იმის შემდეგ, რაც შევისწავლეთ ხერთვისის კონცხზე ორი ნაეკლესიარი, გადაწყდა სხვა ნაგებობის მოსიწვაც, რაც ნაწილობრივ იქნა განხორციელებული 1981 წ.

არჩევანი შეჩერდა ეკლესიების ჩრდილოეთით, 300მ არსებულ ქვაყრილზე. ქვების უსისტემო გროვების მოხსნის და თხელი მიწანარევი ღორღის ალების შემდეგ გამოჩნდა შენობის კედლები, რომელთა მიმართულების ღერძიც აშკარად აღმოსავლეთ-დასავლეთით იყო დამხრობილი. სულ მალე, აღმოსავლეთის მხარეს გამოიკვეთა მორკალული კედლის წყობა, რაც აშკარად მიგვანიშნებდა საეკლესიო ნაგებობაზე. 1981 წ. საველე სამუშაოების სეზონის ძირითადი დრო მოვანდომეთ აღნიშნული ნაეკლესიარის შესწავლას, რომელიც მეტად საყურადღებო ძეგლს წარმოადგენს როგორც არქიტექტურული ნიშნებით, ისე ფუნქციონალური დანიშნულების მხრივ (სურ. 4).




4. ეკლესია № 3. გეგმა და კრილები.

ეკლესიის მშენებლობის დროს გამოყენებულია ფლეთილი, ასევე რიყის ქვა. ნაგებია მოზელილი თიხის ხსნარით. მშენებლობისას არსად აგური არ ყოფილა გამოყენებული. ნაგებობა სამეკლესიანი ბაზილიკაა. ეკლესიის არქიტექტურული სახე განვითარებულია პირველადი დარბაზული ეკლესიის ბაზაზე, ჩრდილოეთით და სამხრეთით მიშენებული დამოუკიდებელი ეკლესიების მეორადი ფუნქციონალური სიახლით, ასეთი ტიპის ნაგებობისათვის დამახასიათებელი გარშემოსასვლელით. შედარებით უკეთ არის შემორჩენილი ცენტრალური ეკლესია (პირველადი დარბაზული ნაგებობა), აღმოსავლეთის მხარეს ეკლესიის ძირითადი დარბაზის მართკუთხედში ჩაწერილი აბსიდით. მისი სიგრძე 10,15 მ-ია (კედლების სისქის ჩათვლით); სიგანე — 5,5მ. შემორჩენილი ღიობების მიხედვით ცენტრალურ ეკლესიას სამი კარი ჰქონდა: სამხრეთის (სიგანე — 1,2მ), დასავლეთის (სიგანე — 1მ) და ჩრდილოეთის (სიგანე — 0,9მ) მხრიდან.

აბსიდა გადაღობილია რიყის ქვების სამრიგა წყობით. აქ თიხატყეპნილით შემალღებია საკურთხეველში შესასვლელად. კედლების სიგანე არათანაბარია, მერ-

ყობს 0,9—1,05მ შორის: ასევე არათანაბარია შემორჩენილი სპალეებიც (0,6—1,2მ): შემორჩენილია 4—8 წყობა. იატაკი თიხატყეპნილი ყოფილა.

ცენტრალური ეკლესიის შუაში შემორჩენილია ქვითკირის, განივკვეთში თითქმის კვადრატული (1,00 X 1,10მ) ნიში. იგი ქვევიდან ზევით მცირედ შევიწროვებულია



5. ნიში

(ქვედა ნაწილის ზომებია 1,0 X 1,1მ: ზედა ნაწილისა 0,9 X 1,02მ). აღმოსავლეთის მხარეს დატანებული აქვს ნიში, რომელიც სიღრმეში მცირედ არის შევიწროვებული: ნიშის გარეთა ზომებია 0,4 X 0,36მ: შიგნითა — 0,3 X 0,3მ: ნიშის სიღრმეა 0,56მ. როგორც ჩანს, აქ მდგარა ნიში — სამლოცველო (არ არის გამორიცხული წარმართული). რომელზედაც დარბაზული ეკლესია დაუშენებიათ, ისე რომ ნიში ეკლესიის ცენტრში მოხვდა და არსებობდა ეკლესიის ფუნქციონირების დროსაც. ნიშის ზედა ნაწილი არ არის შემორჩენილი.

სამხრეთის და ჩრდილოეთის ეკლესიები, რომლებიც ერთმანეთს უკავშირდებიან გარსშემოსასვლელით. მშენებლობის მეორე ეტაპია, რის შედეგადაც სამეკლესიანი ბაზილიკის კარგად ჩამოყალიბებული და ცნობილი არქიტექტურული ტიპი მივიღეთ. ჩრდილოეთის ეკლესიაში, ცენტრალურ ეკლესიაში შესასვლელთანვე დასავლეთის მხარე გადაუტიხრიათ და ახალი აბსიდა მოუწყიათ, რითაც ფაქტიურად ოთხეკლესიანი ნაგებობა მივიღეთ. ასეთი სიახლის შემდეგ ჩრდილოეთის ეკლესიაში მოხვედრა შეიძლებოდა უშუალოდ ცენტრალური ეკლესიიდან. რაც შეეხება სამხრეთის ეკლესიას, მის სამხრეთის კედელში ერთ-ერთი მთავარი შესასვლელი ყოფილა მოწყობილი: აქ შემორჩენილია ორი დიობი შუაში ოთხკუთხა სვეტით. სამწუხაროდ, ეს ნაწილი ძლიერაა დაზიანებული და კედლის წყობის მხოლოდ ერთი რიგიდან შემორჩენილი. ეკლესიას მეორე მთავარი შესასვლელი დასავლეთის მხრიდან ჰქონდა. როგორც ზევითაც ითქვა, შენობის კედლების მცირე ნაწილებია შემორჩენილი. არსად არ ჩანს პილასტრების ნაშთები, არც კონსოლები, ისე რომ გადახურვა ხის კონსტრუქციებზე უნდა ვივარაუდოთ. ეკლესია დაბურული იქნებოდა ბრტყელი და ღარიანი კრამიტებით.

ეკლესიის წმენდისას შეიმჩნეოდა ხანძრის კვალი, განსაკუთრებით მის ჩრდილოეთ ნაწილში. ნგრევისას კედლებს ძლიერი დეფორმაცია განუცდია. ექვს არ იწვევს, რომ ეკლესია მტრის ხელით არის დანგრეული.

ეკლესიის წმენდისას არქეოლოგიური მასალა ძლიერ ცოტაა დადასტურებული. ძირითადია ლარიანი და ბრტყელი კრამიტის პატარ-პატარა ნატეხები, რის მიხედვითაც ზომების აღდგენა ვერ მოხერხდა. ბორტების სიმაღლე 4—5,5 სმ-ია. არც ერთ მათგანზე ნიშანი არ ყოფილა შემორჩენილი. ეკლესიის თხრისას შეგვხვდა წითელკეციანი კერამიკის ნატეხები, რომელთა შიდაპირზე თხელი, შავი საღებავია შერჩენილი.

მოქიქული კერამიკა ეკლესიის თხრისას არ ყოფილა დადასტურებული, რაც მნიშვნელოვან ფაქტორს წარმოადგენს ძეგლის დათარიღებისათვის. მსგავსად ტყის უბნის პირველი და მეორე ეკლესიებისა, ესეც IX—X საუკუნემდე წყვეტს თავის არსებობას. რაც შეეხება მის მშენებლობას, აქ სამი ფენა მაინც შეიძლება გამოიყოს:

1. ყველაზე უძველესია ქვიტკირის ნიში, რომლის ნაწილიც შემორჩენილი იყო ცენტრალურ ეკლესიაში. ნიშის ფუნქცია ორნაირად შეიძლება განისაზღვროს; რომ ის იყო პირვანდელი სამლოცველო, ანდა არ არის გამოსარიცხი, ის იყო წარმართული სალოცავი, რომელიც ქრისტიანობის შემოსვლის უამსაც პატივისცემისა და მოკრძალების გამო ადაპტირებული იქნა ახალი, ქრისტიანული რელიგიის ყაიდაზე.

2. მეორე ფენა მკვეთრად არის განსაზღვრული დარბაზული ეკლესიით, რომელიც დააშენეს ნიშს, ისე რომ ეს უკანასკნელი მის შუაგულში მოხვდა. ეს შემთხვევითობას არ შეიძლება მიეწეროს. ჩვენ გამოვრიცხავთ შესაძლებლობას, რომ ნიში მოეწყოთ ეკლესიის მშენებლობის შემდეგ. მსგავსი შემთხვევა ჩვენთვის უცნობია.

3. დარბაზული ეკლესიის მწყობრიდან გამოსვლის თუ სამეკლესიანი ტაძრების გავრცელებისა და დამკვიდრების უამს დარბაზულ ეკლესიას სამხრეთიდან და ჩრდილოეთიდან მიაშენეს ეკლესიები, მოაწყეს გარსშემოსასვლელი და გადააკეთეს არსებული დარბაზული ეკლესიის აბსიდა — შეამაღლეს იგი და გამოყვეს ქვების წყობით. ცოტა მოგვიანებით ჩრდილოეთის ეკლესია გადაიტხრა და მოეწყო დამოუკიდებელი სამლოცველო.

აი ასეთი ძირითადი საფეხურები შეიძლება ვივარაუდოთ ეკლესიის მშენებლობაში, რომელიც ქრონოლოგიურად, სავარაუდოა მოთავსდეს რამდენიმე საუკუნეში — IV საუკუნიდან ვიდრე IX—X საუკუნემდე. არქიტექტურულად თუ ქრონოლოგიურად ის იმეორებს არეშის სხვა ტაძრების სქემას, განსაკუთრებით კი უსახელო ბორცვის ეკლესიისას და ვფიქრობთ, ეს ორივე ძეგლი ყველაზე ძველი საეკლესიო ნაგებობებია არეშის ნაქალაქარზე.

ნ ა ს ა ხ ლ ა რ ე ბ ი

ტყის უბანში, გარდა სამი ნაეკლესიარისა, ნასახლარებიც არის დაზვერილი, რომელთაგანაც ექსპედიციამ მოახერხა სამი მათგანის გათხრა.

პირველი და მეორე ეკლესიების გასწვრივ, ღელის მარჯვენა მაღალ ნაპირზე, რამდენიმე ნასახლარი შეიმჩნევა, რითაც ჩანს, რომ ნაქალაქარის ეს უბანი ათვისებული ყოფილა მოსახლეობის მიერ. აქ, არასინქრონული ორი ნაგებობა იქნა გათხრილი,

პირველი ნაგებობა გეგმაში ტრაპეციის ფორმისაა, დამხრობილია დასავლეთ-აღმოსავლეთის ხაზზე, კარით დასავლეთის კედელში (სიგანე — 1,1 მ). ზღურბლის ქვეშ ქვების 3—4 რიგია შემორჩენილი, რაც საძირკვლის ნაწილად შეიძლება ვიგულისხმოთ. შენობა ნაგებია დიდი ზომის რიყის ქვებით კირხსნარზე. კედლების სიგანე 0,7—0,8 მ-ია. შემორჩენილია დასავლეთის და ჩრდილოეთის კედლების 7—8 ქვის წყობა, სამხრეთის და აღმოსავლეთის კედლების 2—3 რიგი. აღმოსავლეთ კედლის სიგრძე 7,25 მ-ია (კედლის სისქის გარეშე); სამხრეთის კედლისა — 11,55 მ; დასავლეთის კედლისა — 7,0 მ; ჩრდილო კედლისა — 11,5 მ.

იატაკის ნაწილები კარგად არის შემორჩენილი ცენტრალურ ნაწილში და აღმოსავლეთ კედელთან. იატაკი თიხატყეპნილია, რომელიც დაფარული იყო კედლების ნანგრევებით და კრამიტის ნატეხებით. ნაგებობის იატაკი განსხვავებული ნიშნულებით ხასიათდება: დასავლეთიდან აღმოსავლეთისაკენ სხვაობა 0,50 მ აღწევს, რაც არაბუნებრივად გვეჩვენება. შესაძლოა ნაგებობა გამოყოფილი იყო მსუბუქი ტიხრით და იატაკის დონეთა სხვაობა შეეფარდება სათავსოთა განსხვავებულ იატაკებს.

ნაგებობა დახურული ყოფილა წითლად გამომწვარი ბრტყელი და ლარიანი კრამიტით. კრამიტები ნატეხების სახითაა წარმოდგენილი. ორი, შედარებით სრულად შემორჩენილი გვერდებაკეცილი კრამიტის მიხედვით შეიძლება სიგრძე განისაზღვროს 39—40 სმ-ით. სიგანე შუაში 30 სმ-ია. თითქმის ყველა ბრტყელ კრამიტზე რელიეფურ ორნამენტებს ვხვდებით. ერთადერთი შემთხვევაა, როდესაც ბრტყელ კრამიტზე ქართული ასომთავრული წარწერის ნაშთია. ორნამენტული სახეები, როგორც ითქვა. ყველა რელიეფურია; გვხვდება ჯვრები, მათ შორის გახსნილი ბოლოებით; წერტილწრები; წყვილპარალელურ ხაზებს შორის ჩასმული სამკუთხედები; ზიგზაგები და სხვა.

შენობის ცენტრალურ ნაწილში იატაკის პრეპარაციის დროს აღმოჩნდა მოჭიქული და მოუჭიქავი თიხის ქურქლების ფრაგმენტები, რომლებიც შეიძლება IX—XI საუკუნეებით დავათარილოთ. წმენდის დროს აღმოჩნდა ბადრიჯნისფრად მოჭიქული სქელკედლიანი ჯამის პირის ნატეხი, რომელიც ძლიერ მიემსგავსება სამარულ. IX ს. ნაწარმს.

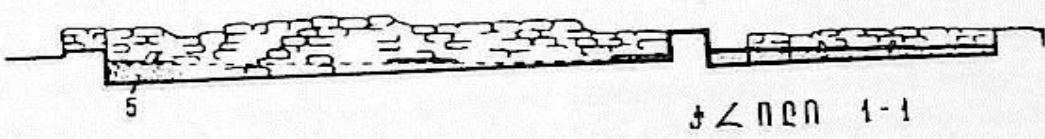
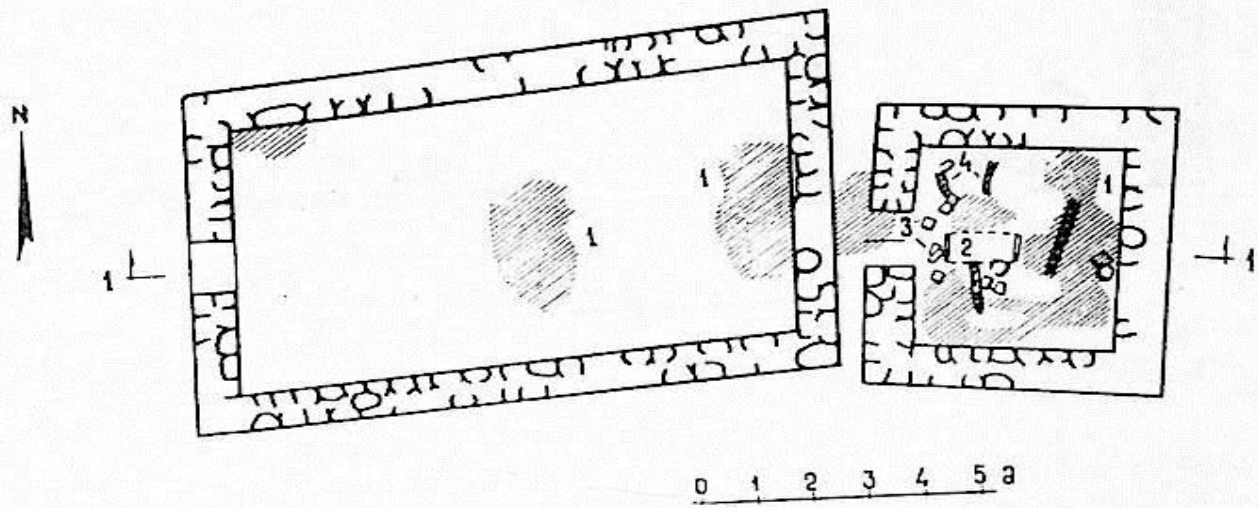
სათანადო მონაცემების მიხედვით შეიძლება ვივარაუდოთ, რომ ნაგებობის კედლების გარკვეული ნაწილი ალიზით იქნებოდა ნაშენი. იატაკზე, კრამიტის ნატეხებთან ერთად ალიზის აგურებიც იყო დადასტურებული, რომლებიც ხანძრის შედეგად სანახევროდ იყო გამომწვარი (21 X 20 X 6 სმ). ალიზის ნატეხებზე შეიმჩნევა ძელების ანაბეჭდებიც. დამწვარი ძელების ნატეხები იატაკზედაც ეყარა. ჩალეწილი სახურავის, კრამიტების და ალიზის აგურების ნატეხები, იატაკზე დაახლოებით 0,4 მ სისქის ფენას ქმნიდა. ამკარად ჩანს ნგრევისა და ხანძრის კვალი, რასაც ეს ნაგებობა შეეწირა.

მეორე ნაგებობა აღმოსავლეთიდან ეკვრის პირველს. მათ შორის მანძილი არათანაბარია — 0,4—0,7 მ. კედლები ნაგებია უფრო მარტივად, ვიდრე პირველი — ქვიშაქვით და ფლეთილი ქვით, ტლახის ხსნარზე (ზომები: 3,85 X 4,25 მ კედლის სისქის გარეშე). კედლების სიგანეა 0,90—0,95 მ. შემორჩენილია 4—6 რიგი. ნაგებობაზე ზევიდან გზა გადიოდა და მხოლოდ ზედა რიგის ქვები ჩანდა. სათავსოს იატაკი კედლის ქვების წყობის ქვედა რიგის დონეზეა, რაც გვაპარაუდებინებს, რომ შენობას საძირკველი არა ჰქონდა. იატაკის ცოტა ზევით, დაახლოებით 0,2 მ-ზე, ორივე ნაგებობის კედლებს შორის ჩამტვრეული კრამიტის ნატეხები ყრია. იქმნება შთაბეჭდილება, რომ ეს მომცრო ნაგებობა უფრო ძველია, რომლის დანგრევის შემდეგაც აუცილებლად მის გვერდითვე სხვა ნაგებობა (ნაგებობა №1). მათი ერთად ფუნქციონირება გამორიცხებულია: მეორე ნაგებობის კარი, რომელიც დასავლეთ კედელშია დატანებული (სიგანე — 1,25 მ), პირველი ნაგებობის აღმოსავლეთის კედლისაგან დაცილებულია 0,6 მ-ით. ამავე დროს საგულისხმოა, რომ მეორე ნაგებობის იატაკის დონეზე მოჭიქული კერამიკა არ არის.

ნაგებობის პრეპარაციის დროს გამოჩნდა ალიზის აგურების და დამწვარი ძელების ფენა. ალიზის აგურებზე შეიმჩნეოდა ძელების ანაბეჭდები. ეს ფენა დაახლოებით 0,3 მ-ია. ნაგებობა დახურული ყოფილა ჩალისფრად გამომწვარი ბრტყელი და ლარიანი კრამიტით. სხვა ნივთიერი მასალა არ არის დადასტურებული. ამავე ნაგებობაში, თითქმის ცენტრში, აღმოსავლეთისა და დასავლეთის მხრიდან ბრტყელი ქვებით შეკრამიტის ფენაში; სამარხი უინვენტარო იყო. ჩონჩხის მხოლოდ მცირე ნაწილია შე-

მორჩენილი. სამარხი მოუწყვიათ № 2 ნაგებობის მწყობრიდან გამოსვლის შემდეგ და № 1 ნაგებობის აგებამდე.

მაშასადამე, წინასწარულად შეიძლება დავასკვნათ, რომ აღნიშნული ნაგებობებთან საქმე უნდა გვქონდეს ორ სხვადასხვადროულ საცხოვრებელ კომპლექსთან. № 1 ნაგებობის ქვედა განმსაზღვრელ თარიღად შეიძლება მივიღოთ IX ს. როდისაა დაწერილი ძნელი დასადგენია. კერამიკულ მასალაში გვხვდება XII—XIV სს. ნაწარმიც. რაც შეეხება № 2 ნაგებობას, ის გაცილებით ძველია. იმის გამო, რომ № 1 ნაგებობა აუშენებიათ მეორის მწყობრიდან გამოსვლის შემდეგ, პირობითად მისი თარიღი შეიძლება VII—VIII საუკუნეებით განვსაზღვროთ.

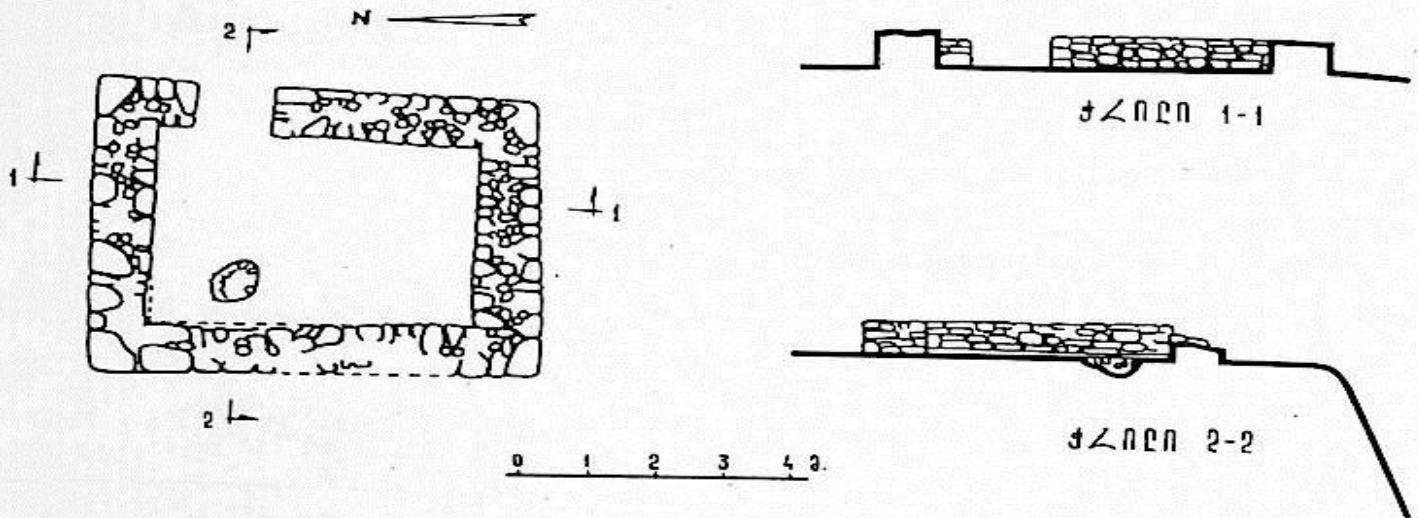


6. ნაგებობები № 1 და 2. 1 იატაკის ნაწილები; 2 სამარხის ნაშთი;
3. ბათქაშის ნატეხები; 4. დამწვარი ხის ძელები.

მესამე ნაგებობა გაითხარა № 3 ეკლესიის მახლობლად. მისგან 30—35 მ-ზე. აღმოსავლეთით. ნაგებობა ერთი, იზოლირებული სათავსოა. იგი ძლიერაა დაზიანებული. ნაგებობის გეგმა ოთკუთხაა. კედლები ნაგებია ფლეთილი და რიყის ქვით ტალახის ხსნარზე; შემორჩენილია დასავლეთის კედლის ქვის წყობის მხოლოდ ერთი რიგი; სამხრეთის კედლის 5 რიგი; აღმოსავლეთის კედლის 4—5 ქვის წყობა და ჩრდილოეთის კედლის 2—3 წყობა. (სურ. 7). კარის ლიობი დატანებულია აღმოსავლეთით. ნაგებობის ზომებია: 6,6 × 5,5 მ (კედლის სისქით); შიდა სივრცის ზომებია 4,6 × 3,15 მ.; სამხრეთის და ჩრდილოეთის კედლების სისქეა 1,0 მ, ორი დანარჩენის — 1,1 მ. კარის ლიობის სიგანე 1,2 მ-ია. ოთახის ჩრდილო-დასავლეთ კუთხეში ქვევრი მდგარა, რომლის ნატეხებიც აქვე იყო ნაშალ მიწაში. ქვევრი ბრტყელძირიანი და სქელკედლიანი ყოფილა. აქვე უფრო მომცრო ქვევრის პირის ნატეხებიც იყო დადასტურებული. ქვევრის კედლებზე შემორჩენილია თოკის ორნამენტი, მსგავსი ურბნისის ქვევრე-

ბისა. გარდა ქვევრის ნატეხებისა, დადასტურებულია წითელკეციანი ლანგრის და ნისკარტიანი ჭურჭლის ნატეხები, ასევე ადრეშუასაუკუნეთა ხანისა. მოჭიქული კერამიკა არ არის დადასტურებული.

ნივთიერი მასალის მეტად მცირე მონაპოვრის მიხედვით, ნაგებობა შეიძლება დავაკავშიროთ № 3 ეკლესიასთან, უფრო სწორად მისი არსებობის ბოლო პერიოდთან (VI—VIII სს).



7. ნაგებობა № 3, გეგმა და კრილები.

* * *

საანგარიშო პერიოდში, ისევე როგორც ადრე, ექსპედიცია აწარმოებდა დაზვერვებს როგორც უშუალოდ ნაქალაქარის ტერიტორიაზე, ისე მის ფარგლების გარეთ, ძირითადად ყვარელ-ლაგოდნის რაიონებში. საინტერესო მასალები მოგვცა ნაქალაქარის ქვემო წელის დაზვერვებმა: სოფლის თანამედროვე ხიდის ჩრდილოეთით, დაახლოებით ერთ კილომეტრზე, მდინარის კალაპოტის კრილში დაფიქსირებულია ნაარხალი, რომლის პროფილიც შესანიშნავად ჩანს არეშის წყლის მარჯვენა ნაპირზე. ამჟამად, აქ არხის კვალი სრულიად გამქრალია. აღნიშნულით მტკიცდება სარწყავი სისტემის არსებობა მდინარის როგორც მარჯვენა, ისე მარცხენა მხარეს. მდინარის თანამედროვე დონე და არხის კვეთი ძლიერაა განსხვავებული; არხის პროფილი მდინარის დონეზე ორიოდ მეტრით მაღლაა, რაც მდინარის კალაპოტის ცვლილების შედეგი უნდა იყოს.

ექსპედიცია, როგორც წინა წლებში, მოსახლეობიდან აგროვებდა შემთხვევით აღმოჩენილ მასალებს. ამ გზით, 1980 წ. მიღებულ იქნა ვერცხლის ერთი მონეტა მთის ძირში მცხოვრებ აკაკი ახვლედიანისაგან (შესაძლოა ე.წ. „მთისძირის განძის“ ნაწილი იყოს) და „ჩვიდმეტკეტრიანში“ შემთხვევით აღმოჩენილი ორი, ცენტრში ამობურცული სპილენძის აეურული, ყუნწიანი მოსართავი.

ექსპედიციის მიერ 1981 წ. ჩატარებული სადაზვერვო სამუშაოებიდან ყველაზე

მნიშვნელოვანია ადრეული შუა საუკუნეების სასახლისა და ეკლესიების მიკვლევა ყვარლის რაიონის სოფ. შაქრიანთან. აღნიშნული კომპლექსის შესწავლას ექსპედიცია აპირებს მომავალი სეზონიდანვე.

Л. ЧИЛАШВИЛИ, Г. КИКНАДЗЕ, Н. АПХАЗАВА, Н. БАХТАДЗЕ, К. ГОЦАДЗЕ

ИТОГИ АРЕШСКОЙ ЭКСПЕДИЦИИ 1980—1981 ГГ.

Резюме

В отчетных годах экспедиция продолжала работу на территории сел. Мтиседзири Кварельского р-на, на трех участках обширного Арешского городища — в аграрной зоне городища, около базилики, в Хертвиси и на т.н. лесном участке.

На первом участке, северо-западнее базилики, сильно потревоженном систематической вспашкой, был заложен разведочный раскоп площадью 4×4 м (рис. 1); по небольшим обрывкам культурных остатков здесь удалось выделить два слоя — нижний, относящийся к IX—XI вв. и верхний — XI—XVI вв., представленные главным образом хозяйственной глиняной посудой как простой, так и поливной.

Разведочный характер носили также работы на втором участке, где по-видимому некогда находился один из кварталов города; раскопы, заложенные здесь, выявили многочисленные, но очень плохо сохранившиеся остатки разных сооружений и культурных слоев XI—XIV вв.

На «лесном участке» экспедиция расчистила и раскопала остатки трех церквей. Одна из них — крупное сооружение из булыжника на известковом растворе — представляла собой т.н. трехцерковную базилику (рис. 2) некогда перекрытую черепицей. Ни в церкви, ни около нее следов погребений нет; нет также поливной керамики. Это говорит о том, что церковь относится ко времени до IX в.

Вторая церковь, раскопанная экспедицией, находится рядом с первой. Это простое зальное сооружение, возведенное из булыжника сухой кладкой (рис. 3), что является беспрецедентным случаем. Примитивность форм и строительных приемов позволяют причислить данную церковь к самым ранним сооружениям Ареша, что подтверждается находками фрагментов керамики раннего средневековья; по-видимому она простояла недолго и вышла из строя в конце V или в VI в.

Третья церковь, от которой сохранились лишь нижние части стен, находится в 300 м севернее первой и носит следы насильственного разрушения и пожара. Выстроена была она из булыжника, на глиняном растворе и содержит остатки трех строительных периодов (рис. 4). Первоначально на месте церкви находилось столбообразное сооружение с нишей — языческое или раннехристианская молельня (рис. 5); в определенное время над ней была возведена зальная церковь, переделанная впоследствии в трехцерковную базилику. В целом, части данного сооружения умещаются в пределах IV—IX вв.

Помимо церквей на «лесном участке», экспедиция раскопала остатки трех жилых сооружений из булыжника (рис. 6 и 7), относящихся к VII—VIII и XII—XIV вв.

ტაბულების აღწერილობა
ქვემოქართლი

- ტაბ. I. ხრამის დიდი გორა, 1981 წ. HB, HC კვადრატების საერთო ხედი W-დან.
ტაბ. II. ხრამის დიდი გორა. HB კვადრატის ცენტრალური ნაწილი, ხედი N-დან.
ტაბ. III. სიონი, „ფარეხები“. 1. სამარხი № 16; 2. სამარხი № 17.
ტაბ. IV. სიონი, „ფარეხები“. 1. სამარხი № 18; 2. სამარხი № 20.

მარტყოფი

- ტაბ. V. მარტყოფი, „შინდათხევი“, ყორღანი № 3. 1. სამარხი ორმოს ხედი SO კუთხიდან; 2. ძირითადი სამარხის ორმოს ძირის NO კუთხე.

ბერიკლდეები

- ტაბ. VI. 1. ქვის ზღუდის ნაშთი ნასოფლარის N ნაპირზე, ხედი O-დან;
2. ალიზის კედლის ნაწყვეტი CE კვადრატის SO სექტორში, ხედი W-დან;
3. ალიზის ზღუდის ნარჩენი ნასოფლარის N ნაპირზე, ხედი S-დან.
ტაბ. VII. 1. სამარხი № 1, ხედი O-დან; 2. სამარხი № 2 (კენოტაფი ?), ხედი S-დან; 3. სამარხი № 3, ხედი O-დან.
ტაბ. VIII. 1. ხისკარკასიანი თიხალესილი შენობის კედლის ნაკვალევი CE — 87 კვადრატში (ჩანს სარის 4 ფოსო), ხედი W-დან; 2. თიხალესილი ბაქნის ნაშთი CE—77 კვ-ში, ხედი W-დან.
ტაბ. IX. 1. ორივე ფენაში მოპოვებული წვრილი მასალა — ობსიდიანის ისრის წვერი, კაცის ნამგლისპირი, ძვლის სახვრეტები; 2. 5,6 — №3 სამარხის ქურქელი; 3. №2 სამარხის ქილა; 4. №1 სამარხის ჯამი.

ნოსირი—მუხურჩა

- ტაბ. X. „კეკელური ზუგა“, NW—სექტორი. 1. N—W ტრანშეა (მარჯვნივ) და II კულტურული ფენა (X) N—S ვერტიკალურ კრილზე, ხედი დასავლეთიდან; 2. II კულტურული ფენის ნახშირბადიანი ძირი CE — 89—80, 09—90 კვ-ში, ხედი სამხრეთიდან.
ტაბ. XI. „ნაქვის ზუგა“, N—W სექტორი. 1. NS 1—3 ტრანშეები, ხედი W-დან; 2. N—S₁ ტრანშეის N კრილი ნაწილში, თიხნარში ჩაღრმავებული კულტურული ფენის ძირით, ხედი S-დან.
ტაბ. XII. „კეკელური ზუგა“. 1—17—7 (ზედა) I ფენის კერამიკა; 18—22, 24—II ფენის კერამიკა; 23 — ქვის „საწაფი“ II ფენიდან.
ტაბ. XIII. 1—13 — კერამიკა „ნაქვის ზუგადადან“; 14—19 — კერამიკა ადგილ „ნაწის-ქვილარის“ ანტიკური ხანის კულტურული ფენიდან სოფ. მუხურჩაში.

კ ა ზ რ ე თ ი

- ტაბ. XIV. კაზრეთი I. სამარხი № 5, ხედი N-დან; 2. სამარხი № 1, ხედიდან.
ტაბ. XV. I. კაზრეთი, სამარხი № 3, ხედი S-დან; 2. რატევენი, მარნის ნაშთი.

ქ ვ ე მ ო ა ლ ე ვ ი

- ტაბ. XVI. ქვემო ალევის სამაროვანი. I. საერთო ხედი SW-დან; 2. № 10 და 15 ქვის სამარხები გახსნამდე, ხედი S-დან.
ტაბ. XVII. ქვემო ალევის სამაროვანი. I. ქვისსამარხი №28; 2. ქვისსამარხი № 17; 3. ქვისსამარხი № 13.

ნ ო ქ ა ლ ა ქ ე ვ ი

- ტაბ. XVIII. ნოქალაქევი. I. ნაქალაქარის მონაკვეთში 1980—1981 წწ. გათხრილი ნაგებობა; 2. ნაქალაქარის SO მონაკვეთი; 3. „მისარონის“ ეკლესიის რესტავრაციის შემდეგ.
ტაბ. XIX. I. შავლაკიანი სამარილე; 2. სამაჯური კუბური გამსხვილებებით; 3. ფარაკიანი ბეჭედი. მე-9 სამარხიდან; 4. კანდელაბრის ფეხები.
ტაბ. XX. ქვისსამარხები № 10 და № 11; 2. ორმოსამარხი № 18.

ОПИСАНИЕ ТАБЛИЦ

К в е м о К а р т л и

- Табл. I. Храмис диди гора, 1981 г. Общий вид кв. кв. НВ, НС с запада.
Табл. II. Храмис диди гора. Центральная часть кв. НВ с севера.
Табл. III. Сиони, «Парехеби». 1. Погребение №16; 2. Погребение №17.
Табл. IV. Сиони, «Парехеби». 1. Погребение №18; 2. Погребение №20.

М а р т к о п и

- Табл. V. Марткопи, «Шиндатхеви», курган №3. 1. Вид погребальной ямы с юго-восточного угла; 2. S угол ямы основного погребения.

Б е р и к л д е е б и

- Табл. VI. 1. Остатки каменной ограды у северного края селища, вид с востока;
2. Фрагмент сырцової стены в юго-восточной части кв. СЕ, вид с запада.
3. Остатки сырцової ограды вдоль северного края селища, вид с юга.
Табл. VII. 1. Погребение №1, с востока; 2. Погребение №2 (кенотаф?), с юга; 3. Погребение №3, вид с востока.
Табл. VIII. 1. Следы глиняного с деревянным каркасом строения в кв. СЕ 87 (видны основания четырёх кольев), вид с запада; 2. Остаток платформы с глиняной обмазкой в кв. СЕ 77, вид с запада.
Табл. IX. 1. Мелкие предметы с обоих слоев — обсидиановый наконечник стрелы, кремневый вкладыш серпа, костяные проколки; 2,5,6 — керамика из погребения №3;
3. Сосуд из погребения №2; 4. Миска из погребения №1.

Н о с и р и — М у х у р ч а

- Табл. X. «Кекелури Зуга», сектор NW — I. Траншея O — W (справа) и II культурный слой (X) на вертикальном разрезе NS, вид с запада; 2. Дно II культурного слоя с прослойкой угля в кв. кв. СЕ 89—80, 99—90, вид с юга.
Табл. XI. «Начвис зуга», сектор I. Траншеи 1—3, вид с севера; 2. Северный разрез траншеи I в южной части, с углубленным в глиняной укладке дном культурного слоя, вид с юга.
Табл. XII. «Кекелури Зуга», 1—17 — керамика из I (верхнего) культурного слоя; 18—22, 24 — керамика из II слоя; 23 — каменное «грузило» из II слоя.
Табл. XIII. 1—13 — керамика из «Начвис зуга»; 14—19 — керамика из предантичного культурного слоя в местечке «Нацисквилари» в сел. Мухурча.

Казрети


Табл. XIV. Казрети. 1. Погребение №5, вид с севера; 2. Погребение №1, вид с севера.
Табл. XV. 1. Казрети, погребение №3, вид с юга; 2. Ратевани, остатки винного погреба.

Квемо Алеви

Табл. XVI. Могильник, 1. Общий вид с юго-запада; 2. Погребения №10 и №15 до вскрытия, вид с юга.
Табл. XVII. Могильник, 1. Каменное погребение №28; 2. Каменное погребение №17; 3. Каменное погребение №13.


Нокалакеви

Табл. XVIII. Нокалакеви. 1. Остатки здания, раскопанные в 1980—1981 гг. в юго-восточной части городища; 2. Юго-восточная часть городища; 3. Церковь «Мисарони» после реставрации, вид с юго-востока.
Табл. XIX. 1. Чернолаковая солонка; 2. Браслет с кубическими утолщениями; 3. Перстень со щитком из погребения №9; 4. Ножки от канделябра.
Табл. XX. 1. Кувшинные погребения № 10 и № 11; Грунтовое погребение № 18.



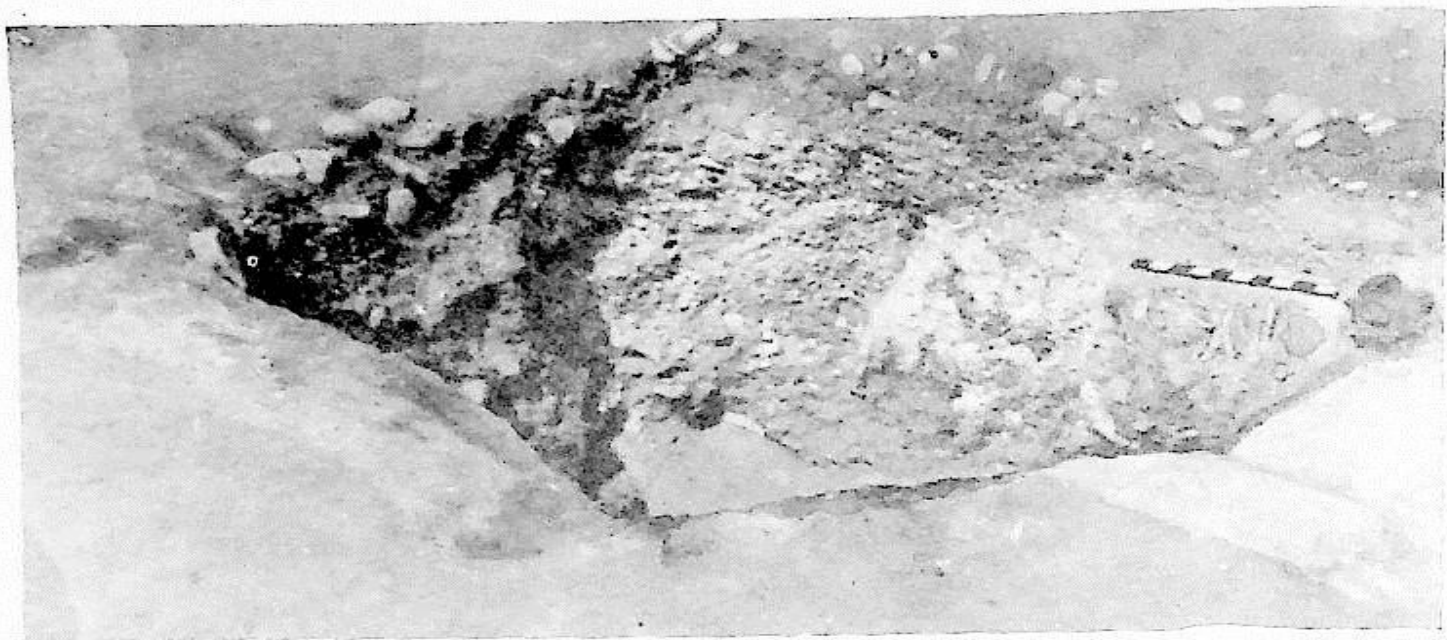









15. საქ. სახ. მუზეუმის არქ. ექსპედიციები, VIII

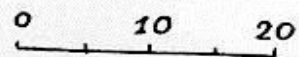




V














1




2

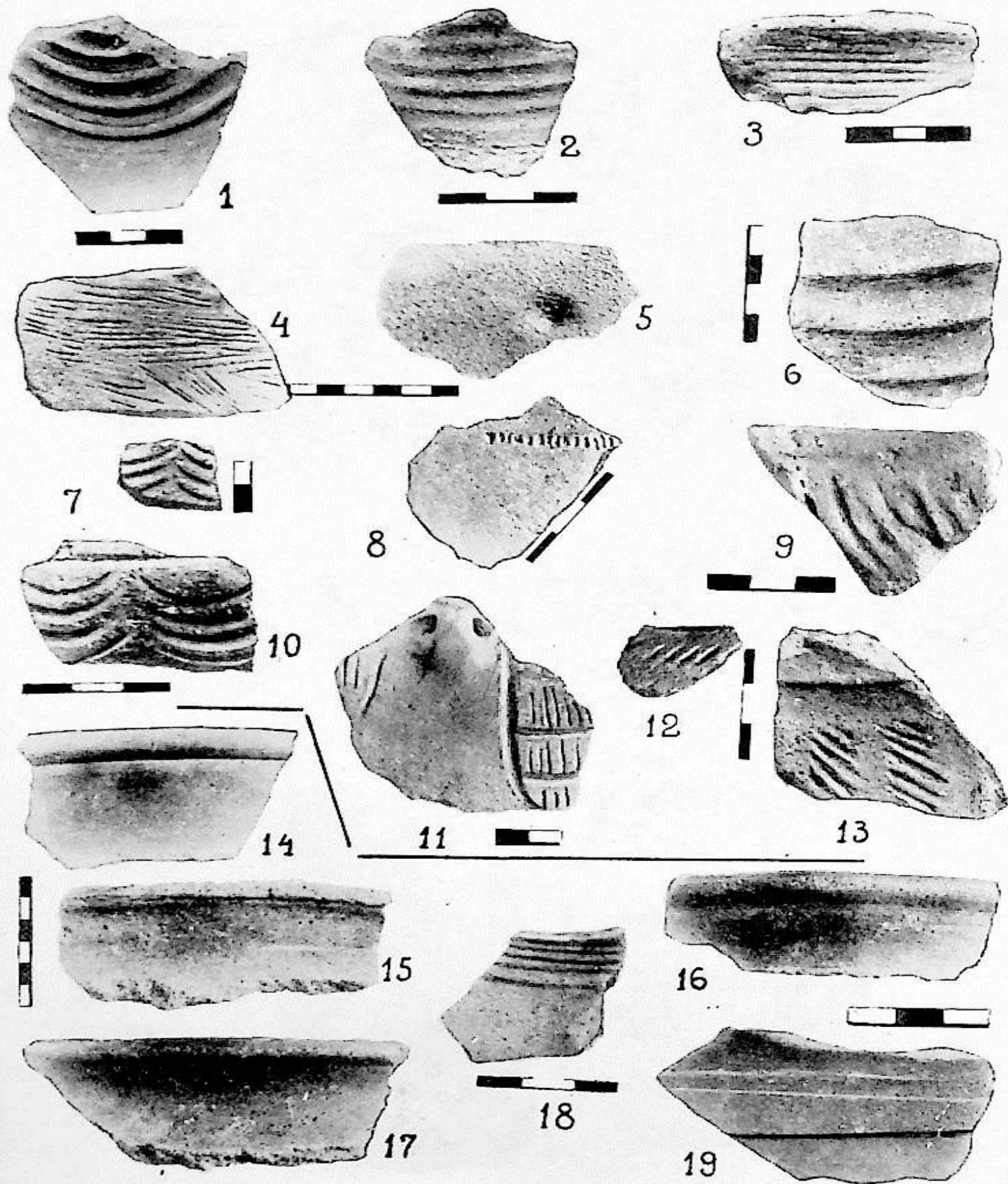



1

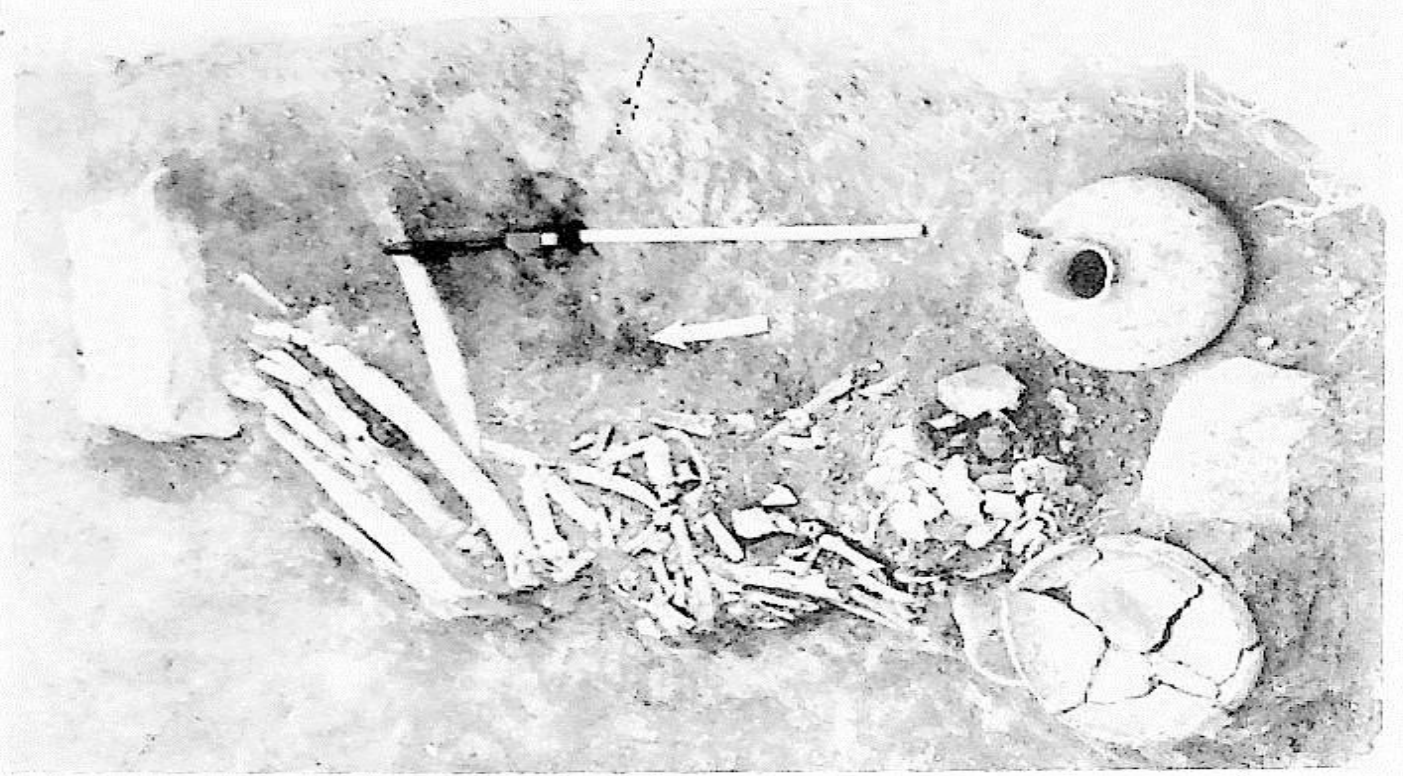


2
























1



2

შ ი ნ ა ა რ ს ი

СОДЕРЖАНИЕ

დ. თუშაბრამიშვილი, გ. ჯავახიშვილი. ყვირილის აუზის არქეოლოგიური ექსპედიციის მიერ 1980—1981 წლებში ჩატარებული სამუშაოების შედეგები 5
 Д. Тушабрамишвили, Г. Джавахишвили. Отчет работ Квирильской археологической экспедиции за 1980—1981 гг (резюме) 16

მ. მენაბდე, თ. კილურაძე. ქვემო ქართლის არქეოლოგიური ექსპედიციის 1980—1981 წლების მუშაობის შედეგები 17
 М. Менабде, Т. Кигурадзе. Результаты работ Квемокартлийской археологической экспедиции (1980—1981 гг.) (резюме) 28

ო. ჯაფარიძე, გ. ავალიშვილი, ა. წერეთელი. კახეთის (მარტყოფის) არქეოლოგიური ექსპედიციის 1980—1981 წლების მუშაობის ანგარიში 29
 О. Джапаридзе, Г. Авалишвили, А. Церетели. Отчет работы Кахетской (Марткопской) археологической экспедиции за 1980—1981 гг (резюме) 35

ლ. ლლონტი, გ. ნემსაძე, ა. ჯავახიშვილი. ქარელის რაიონში, ბერიკლდეებზე, 1979—1981 წლებში ჩატარებული მუშაობის ანგარიში 36
 Л. Глонти, Г. Немсадзе, А. Джавахишвили. Отчет работ, проведенных в Бериклдееби Карельского района 1979—1981 годах (резюме) 44

ვ. გოგაძე, ც. დავლიანიძე, ლ. ფანცხავა, რ. რამიშვილი. ნოსირი-მუხურჩის ექსპედიციის 1980—1981 წწ. მუშაობის შედეგები 45
 Э. Гогадзе, Ц. Давлианидзе, Л. Паницхава, Р. Рамишвили. Результаты работ Носири-Мухурчской экспедиции за 1980—1981 гг (резюме) 53

ი. გაგოშიძე, ე. ქორიძე, ა. გოგიჩაიშვილი. შიდა ქართლის არქეოლოგიური ექსპედიციის 1979—1981 წლების სველე მუშაობის ანგარიში 56
 Ю. Гагошидзе, И. Коридзе, А. Гогичаишвили. Отчет полевых работ Шидакартлийской археологической экспедиции за 1979—1981 гг 66

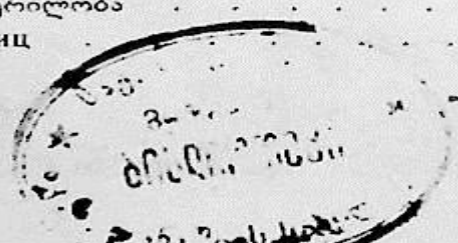
მ. სინაურიძე, ლ. გვრიტიშვილი. 1980—1981 წწ. კაზრეთის არქეოლოგიური ექსპედიციის ანგარიში 68
 М. Синауридзе, Л. Гвритишвили. Отчет Казретской археологической экспедиции 1980—1981 гг (резюме) 75

ს. ბ. აფხაზავა, ი. გაგოშიძე, ვ. გოცაძე. შიდაქართლის არქეოლოგიური ექსპედიციის ქსნის ხეობის რაზმის 1981 წ. მუშაობის შედეგები 76
 Н. Апхазова, Ю. Гагошидзе, К. Гоцадзе. Отчет полевых работ Ксанского отряда Шидакартлийской экспедиции за 1981 г 81

პ. ზაქარაია, ბ. ლომოური, ვ. ლეჭვინაძე, მ. იაშვილი, მ. ზამთარაძე, თ. კაპანაძე. ნოქალაქევის ექსპედიციის 1980—1981 წწ. მუშაობის ანგარიში 83
 П. Закарая, Н. Ломоури, В. Леквинадзе, М. Яшвили, М. Замтарадзе, Т. Капанадзе. Отчет работы Нокалакевской экспедиции в 1980—1981 гг, (резюме) . . 91

ლ. კილაშვილი, გ. კიკნაძე, ნ. აფხავა, ნ. ბახტაძე, კ. გოცაძე. არეშის ექსპედიციის შედეგები (1980—1981 წწ) 92
 Л. Чилашвили, Г. Кикинадзе, Н. Апхазова, Н. Бахтадзе, К. Гоцадзе. Результаты Арешской экспедиции (1980—1981 гг.) (резюме) 105

ტაბულების აღწერილობა 106
 Описание таблиц 108



დაიბეჭდა საქართველოს სსრ მეცნიერებათა აკადემიის
სარედაქციო საგამომცემლო საბჭოს დადგენილებით

სბ 2261

გამომცემლობის რედაქტორი
მხატვრული რედაქტორი
ტექნორედაქტორი
კორექტორი

ლ. კოტრიკაძე
გ. ლომიძე
ც. ქაშუშაძე
ნ. შენგელია

გადაეცა წარმოებას 7.4.1983; ხელმოწერილია დასაბეჭდად 19.5.1985
ქალაქის ზომა $70 \times 108^{1/16}$; ქალაქი ოფს.; ბეჭდვა ოფსეტური;
გარნიტურა ვენური; პირობითი საბეჭდი თაბახი 8,25;
სააღრიცხვო-საგამომცემლო თაბახი 8,25;

უე 01548;

ტირაჟი 1000;

შეკვეთა № 2056;

ფასი 1 მან. 40 კპ.

გამომცემლობა „მეცნიერება“, თბილისი, 380060, კუტუზოვის ქ., 19.
Издательство «Мецниереба», Тбилиси, 380060, ул. Кутузова, 19.

საქ.სსრ მეცნ. აკადემიის სტამბა, თბილისი, 380060, კუტუზოვის ქ., 19
Типография АН ГССР, Тбилиси, ул. Кутузова, 19.

THE UNIVERSITY OF CHICAGO
LIBRARY
540 EAST 57TH STREET
CHICAGO, ILL. 60637