



This pdf is a file in the Digital South Caucasus Collection (DSCC), a collection in the Ancient World Digital Library (AWDL) hosted by the [Institute for the Study of the Ancient World Library](#) at New York University.

- Creator: Mindorashvili, D. / მინდორაშვილი, დ. / Миндорашвили, Д.В.
- Title: დარიალის ციხე (1988-1989 წწ. არქეოლოგიური გათხრების ძირითადი შედეგები) / Дарьяльская Крепость (Основные Итоги раскопок 1988-1989 гг.)
- Publication Date: 1991
- Publisher: Georgian National Academy of Sciences, GNM Archaeological Center
- Place of Publication: Tbilisi
- Collection: Digital South Caucasus Collection
- Collection ID: dsc_cef08363a6

About

The Digital South Caucasus Collection (DSCC) is a collection in the Ancient World Digital Library (AWDL), a project of the Library of the Institute for the Study of the Ancient World (ISAW) at New York University in cooperation with the Georgian National Museum and the Institute of Archaeology and Ethnography in the National Academy of Sciences of the Republic of Armenia. AWDL's mission is to identify, collect, curate, and provide access to a broad range of scholarly materials relevant to the study of the ancient world. The ISAW library is responsible for curating the collection, clearing the rights as needed, preserving the digital copies in NYU's Faculty Digital Archive, creating high-quality metadata in order to maximize discoverability, and making the works accessible to the general scholarly public.

Rights

The Georgian National Museum has granted permission to the Institute for the Study of the Ancient World of New York University to publish this material electronically in the Digital South Caucasus Collection (DSCC). We are making such material available on a noncommercial basis for research and educational purposes, in an effort to expand access to thinly-held and/or out-of-print material related to the study of the ancient world to the widest possible audience. If you wish to use copyrighted material from this site for purposes beyond those in accordance with fair use (Title 17 U.S.C. Section 107), you must obtain permission from The Georgian National Museum. We respect the intellectual property rights of others. If you believe that you own the copyright to the material made available on this site, please see our takedown policy: <http://dcaa.hosting.nyu.edu/dsc/takedown-notice>.

დავით მინდორაძევილი

პარიალის ციხე


(1988-89 წწ. არქეოლოგიური გათხრების ძირითადი შედეგები)

პარიალის ციხე ისტორიული ხევის ერთ-ერთი უძველესი სიმაგრეა, რომელიც კონჭროლს უწყვეტა ხეობაზე გამავალ ჩრდილოეთ კავკასია-ამიერ-კავკასიის დამაკავშირებელ უზენიანეულკვანეს საგაყრო-საჭრანბიჭო მაგისტრალს (სურ. I).

ჩრდილოეთ კავკასიის ველებზე მიმდებარე ჭოშობისაგან დავის დასა-ცავად პარიალის ციხისა და სავრთოპ, მთელი ხეობის გამაგრებას უძიოესი მნიშვნელობა უნიჭებოდა ქარხული სახელმწიფოებრილობის არსებობის მთელ მანძილზე. ამასთან, საჭიროების შემთხვევაში ქარხული მეფეებს პარიალის ციხე ხშირად გამოეპყავათ ჩრდილოეთ კავკასიიდან დაქირავებული ლაქარნი მტრის წინააღმდეგ საბრძოლველად.

ქარხული და უცხოურ წყაროებში პარიალის ციხე უკვე ახ.წ. I საუკუნით სათვის იხსენიება (ელინგი მრთველი, პლინიუსი, მისე ხორენაყი). წყაროების მიხედვით, ვახტანგ ჭრქასალს პარიალის ციხეზე დიდი სამშენებლო სამუშაოები უწარმოებია და ხეობა საიმეოოპო გამოაგრებია. (I, მ. 156). ამის მატერიკალური დადასტურებაა ციხეზე შემორჩენილი კვდების ერთი ნაწილი, რომელიც იმეოოპო წყობითაა ნაგები. მსგავსი წყობის მქონე კვდები აუხვეება ჩოჭოყ აფიოსავლეთ, ისე დასავლეთ საქარხველის აგრე ბუასაუკუნეების ძველებზე (2, მ. 129). კლასიკური სახითაა წარმოგვენილი იგი უქარმათი, რომელიც ვახტანგ ჭრქასალის ამწენებულია. " ...ვახტანგ დაქრა უქარმასა და აფაშენა იგი ნაშენებითა უზომითა " (I, მ. 136) აუაუეს საფუძველი, პარიალის ციხის ამგვარი წესით ნაგები კვდების უქარმის თანაპროლად მივიჩნიოთ და V ს. მეორე ნახვერით, ან VI ს დასაწყისით დავაშარიოთ.

ქარხლი მიწობის გაუქმების შემდეგ, VI საუკუნის 30-იან წლებში ირანელებმა პარიალის ციხე იტრეს ხელი (3, მ. 95). ირანელებმა დატოვებია შემდეგი არაბების დაპყრობით შემოყარა. არაბთა მიერ პარიალის ციხის კონჭროლს სასტოვ წინააღმდეგობას უწყვეტენ წარარები, რომლებიც წარმატებით უბრძოლენ რა არაბებს, და-



რამიშივილი) ძველის მიმართობი ჭაბის ახალი ტრასის მიმდებარებას-
 თან ლავაგნიჩვილი ჭაბაბლა არქეოლოგიური კვლევა-ძიება პარიალის
 ციხესა და მის სამართავანზე. გათხრები რამდენიმე უბანზე წარმოებდა:
 ციხის ჩრდილო-დასავლეთი ფრთების ძირას, ვიწრო ყელი, სადაც
 ჩრდილოეთი კარიბჭე უნდა ყოფილიყო, გამოაგრებულია V საუკუნის მეორე
 ნახევრის იმპერიული წყობით ნაგები 2,6 მ. სისქის კედელი. უაღრესად
 საინტერესოა ის ფარდობა, რომ V საუკუნის მეორე ნახევრის კედელი
 რამდენიმე უფრო ძველი და უფრო მძლავრ კედლებზე, რომლის სისქე
 6 მეტრია, სიმაღლე კი ჯერჯერობით 5 მეტრამდეა გამოვლენილი. იქვე
 კედლისთან განსხვავებით, იგი მბრალი წყობითაა ნაგები. კედლის 3-
 რამდენიმე გამოყვანილია რიპონის რამდენიმე უფრო ძველი ქვიშაქვის
 კვანძებს ბოლოს არსებული სივრცე შევსებულია მცირე ზომის ქვიშით
 (სურ. II). პარიალის ციხეზე ასეთი მძლავრი კედლის აღმოჩენის
 ფაქტი კიდევ ერთი დადასტურებაა, იმისა თუ რა რიპი მნიშვნელობა
 ენიჭებოდა მას ჩრდილოეთით მიმდებარე მიმთაბარე ურბანების შეკავ-
 ბის საქმედში. გათხრების დამთავრებამდე ძველი სათქმელია რა სივრცის
 იყო. ქვედა კედელი. შესაძლოა იგი მხოლოდ ციხის ვიწრო ყელს კე-
 ტავდა 4-5 მეტრის სიგანეზე. უნდა იქნებოდა ციხის მთელი დასავლეთი, სადა
 მათი ციხის ფრთაზე ასეთი მანქანური, მბრალი წყობით ნაგები კე-
 დის არსებობა რამდენიმე საუკუნაა.

რამდენიმე კონსტანტის ნაგები V საუკუნის მეორე ნახევრის კედელი
 უმთავრესად აღიქმებული ქვედა კედლებზე, უფროსად ქვედა კედელს ფრ-
 უცილობირება V საუკუნის ითა ხანებში, ან მესამე მეოთხედიმდე შეუ-
 ყვესია. კედლის საბოლოო შესწავლამდე ძველია მისი ამდენების
 თარიღის დადგენა. მაგრამ თუ გავითვალისწინებთ, რომ ასეთი გრანდიო-
 ზული სასიმაგრე კედელს, უმნიშვნელოვანეს სტრატეგიული ადგილას უნდა,
 ან იგი საუკუნისათვის არ აკვებდნენ, საფიქრებელია, რომ კედლის
 ამდენების თარიღი ნინასწარუდარ თუ უფრო ადრე არა, ახალი ნელთარნი-
 ხვის საწყისი საუკუნეებში მათზე უნდა ვანისაზღვროს. ასე, რომ საუ-
 სებში სარწმუნოა ქართული და უცხოელი ავტორის ცნობები ახ.წ. -I
 საუკუნისათვის ამ ადგილას ციხის არსებობის შესახებ. ჩანს, ვახტანგ
 ტრქასალის სამშენებლო სამუშაოები მიმდებარე ადგილას კი არ უნდა მოე-
 ბინა, არამედ უკვე არსებული ციხე გაუმართებია.

აღნიშნული კვლის საძიებლო 200-მდე მუგის დამოწმებით, ციხის
 დასავლეთი ფენების ძირას გამოვლინდა ხარისხიანი ნაგებობის დამო-
 ტი (სურ. III). საძიებლო ნაგებობის დიდი ნაწილი ჯამის ტრასის
 მიმდებარეობას ეფუძნება. ნაწილობრივ გამოჩნდნობა ეფუძნება აღმოსავლეთ-
 თი მხარე. სამეურნეო ხარისხი ეფუძნება ნაგებობა ქვიშაქვის
 ქვიშით. მუგისილია თიხით. ხარისხი სიღრმე 2 მუგისა. დამოწმები 30
 სმ. ნაგებობაში გამოვლინდა ფიქსირის ფიქსირით ეფუძნებილი კვატრატული
 მოყვანილობის კერა და მიწაში პირამიდის ჩაყვანილი თიხა, რომელიც
 ძირზე საქარე ნაგებობის გამოჩნდა. საქარეანი თიხის ფიქსირი გამოხა-
 სობა ეფუძნება იმ რეკონსტრუქციის, სადაც ყველა ნაგებობა, ან სურ
 არ არის და საწვავად ნივთი გამოყვანილი. ამ მხრივ დარღობის
 ციხეზე საქარეანი თიხის აღმოჩენის ფაქტი მოხლოდნობა არ გამო-
 ყვრება. ნაგებობის მონუმენტი მოყვანილი მოყვანილი და მოყვანილი კერაში-
 კის მიხედვით, ნაგებობა XII-XIII სს მარტობა.

გამოჩნდნობა ეფუძნება იმ ციხის ცენტრალურ ნაწილსაც, სადაც გა-
 მოვლინდა კონსტრუქციის ნაგებობა სასახლეებში ეფუძნება ნაწილი (სურ. IV).
 აქ აღმოჩენილი კერაში კერაში მიხედვით ნაგებობა გამოჩნდა-
 ბურ მუასაუკუნეებში მიეკუთვნება.

აღსანიშნავია ის გამოჩნდება, რომ გამოჩნდნობას მრავლად ეფუძნება-
 და დარღობა და ბრწყინი კერაში ფრაგმენტები, ჩანს, კერაში და-
 რილის ციხეზე ფრაგმენტ გამოყვანილია ქვიშით. გამოჩნდნობას აღმოჩენილი,
 აგრეთვე სასახლეებში კვლავ იქა-იქ გამოჩნდნობა ნაგებობების
 მონუმენტი იმავე მიუთითებს, რომ ციხის მოსახლეობას ნაგებობების
 სისრულაც გამოჩნდა.

ციხის ფენიფორიანი მარტობის ეფუძნება ხარისხი, თიხის, ხე-
 ნისქვილის ქვიშის აღმოჩენის ფაქტები დასტურია იმისა, რომ ბუგის
 მოსახლეობის სამეურნეო საქმიანობის ეფუძნება ძირითად დარღობა დარღ-
 ვილი კვლავ ეფუძნება ეფუძნება. ვახუშტი ბაგრატიონი ხუგის
 მუგისობის დასახლობისას უპირატესობას მიწაში მოყვანილი ანიჭებ-
 და, ხოლო მუსაქვილებმა ეფუძნებთ მუგის ხარისხიანი დარღობა მიწაში
 მისი ციხით " ქვიშა ქვიშისა ან მოსახლეობის ხარისხიანი, ქვიშისა,
 სურისა, მუგისა, მთასავლით აგრეთვე " (9, გვ. 358). მუასაუ-
 კუნეების ხუგის მიწაში მოყვანილი ნაგებობის რეკონსტრუქციის და-
 საღებობი მიუთითებს (10, გვ. 332) მხოლოდ ბოლო რივი საუკუნის

განმავლობაში რაინდაურებშია მესხვარეობამ ხვედნი თანდათან უკანა
პლანზე გადასწია მიწათმოქმედება .(10, იქვე) .

გაბეზებისას აღმოჩენილი აგრე, განვიტარებულნი და გვიანი მუა
საუკუნეების კრამიკული ნაწარმის (სურ. V) მრავლად მივსოვება პარა-
ღვლები აღმოსავლეთ საქარტველს მუასაუკუნეების ძველებიდან მომდო-
ნარე კრამიკის სახით. ცალკე გამოცემა ვრთი ჯგუფი სამეფო-ნაწარ-
მისა, რომელიც კვეთს, ფორმიდა თუ ნაწარმების მიხედვით მუასაუკუ-
ნეების ქართული კრამიკისაგან სრულიად განსხვავებულ ივსახეს
აფარებს (სურ. VI) . მსგავსი კრამიკა ფართოდაა გავრცელებული ჩრდი-
ლოთ კავკასიის მუასაუკუნეების ძველებში. აღნიშნული ჯგუფის
ქურჭული პარიალის ციხეში ჩრდილოთ კავკასიიდან უნდა იყოს შემოტა-
ნილი.

ხვენი ძაღზე რაინობა თხნარი ნიპავეებით და იქ ადგილობრივი
კრამიკული ნაწარმია არ არსებობდა (8, მ. 99) . უმნიშვნელო
მიწათმოქმედების მიხედვით ხვევის მისახლეობას კრამიკული ნაწარმი
შემოქმედდა ქართლის რაინებშიდან და ჩრდილოთ კავკასიიდან შემინ-
ღვრების ქარბი პროტოქეის საფასურად. (10, მ. 332) . მსგავსი
ვიტარება უნდა ყოფილიყო მუასაუკუნეებშიც, რაც კარგად ანახა
კიდეც განათხარ კრამიკაში . ჩანს, ხვევის მისახლეობას მუასაუკუ-
ნეებში მჭიდრო კონტაქტური კავშირები ქმნდა რაინებს ქართლის
რაინებთან , ისე ჩრდილოთ კავკასიისთან.

პარიალის ციხის სამხრეთით მიმდებარე ვრცელი ფართობი სამარ-
ვანს უკავია (სურ. VII) 1988-89 წლებში აქ 31 სამარხი გაიხ-
ხარა. სამარხები საკმაოდ მჭიდროდაა განლაგებული, სამარხის გვერ-
ებში გვეგვილია ქვიშაქვის მოგრძო ქვების ვრთი, ან იშვიათად რჩი
რჩისგან და გადაფარებული აქვს ქვიშაქვის რამდენიმე ფილა. მიუ-
ვალებულნი უმუალოდ გრუნტება პაკრძალული. სამარხები რამხრბი-
ლია აღმოსავლეთ-დასავლეთ ხაზზე. ყველა მათგანი ინდივიდუალურია.
18 სამარხში ძვლები არაა შემორჩენილი. მათგან ქალის მცირე
ფრაგმენტები აღმოჩნდა 3 სამარხში . ურისფიანული წესით პაკრძალვა
გვინდება 6 სამარხში. 4 სამარხში მიუვალებულნი ნარმარული
წესით იყვნენ პაკრძალული, მარჯვენა გვერდზე, ოქვად ფხვნილკვეთი-
ლი. სამარხები უნივერსალურია. სავარაუდოა, რომ ისინი მუასაუკუნე-
ების სამარხებს ნარმოაგებენ, თუცა კონკრეტული თარიღის გან-

8. ღ. ნიჭიანიძე, ხვეში ჩატარებული არქეოლოგიური კვლევის შედეგები, მაცნე № 1, თბ., 1977
 9. ვახუშტი შატრაშვილი, აღწერა სამეცხეთისა საქართველოსა, ქართლის ცხოვრება IV, თბ., 1973.
 10. გ. ჯალაღანიძე, მინაობიქმელები ღერძის ხეობაში, სსიშ, გ. XXII-B, თბ., 1961 .
- * ნაშრომი - ინტერნული ხვეის მისახლეობა ადრე მუასაუკუნეებში.

Д. В. МИНДРАШВИЛИ

ДАРЬЯЛЬСКАЯ КРЕПОСТЬ

(ОСНОВНЫЕ ИТОГИ РАСКОПОК 1988-1989 гг.)

Одним из важнейших памятников исторического Хеви, является Дарьяльская крепость, которая контролировала торгово-транспортную дорогу связывавшую Закавказье с Предкавказьем.

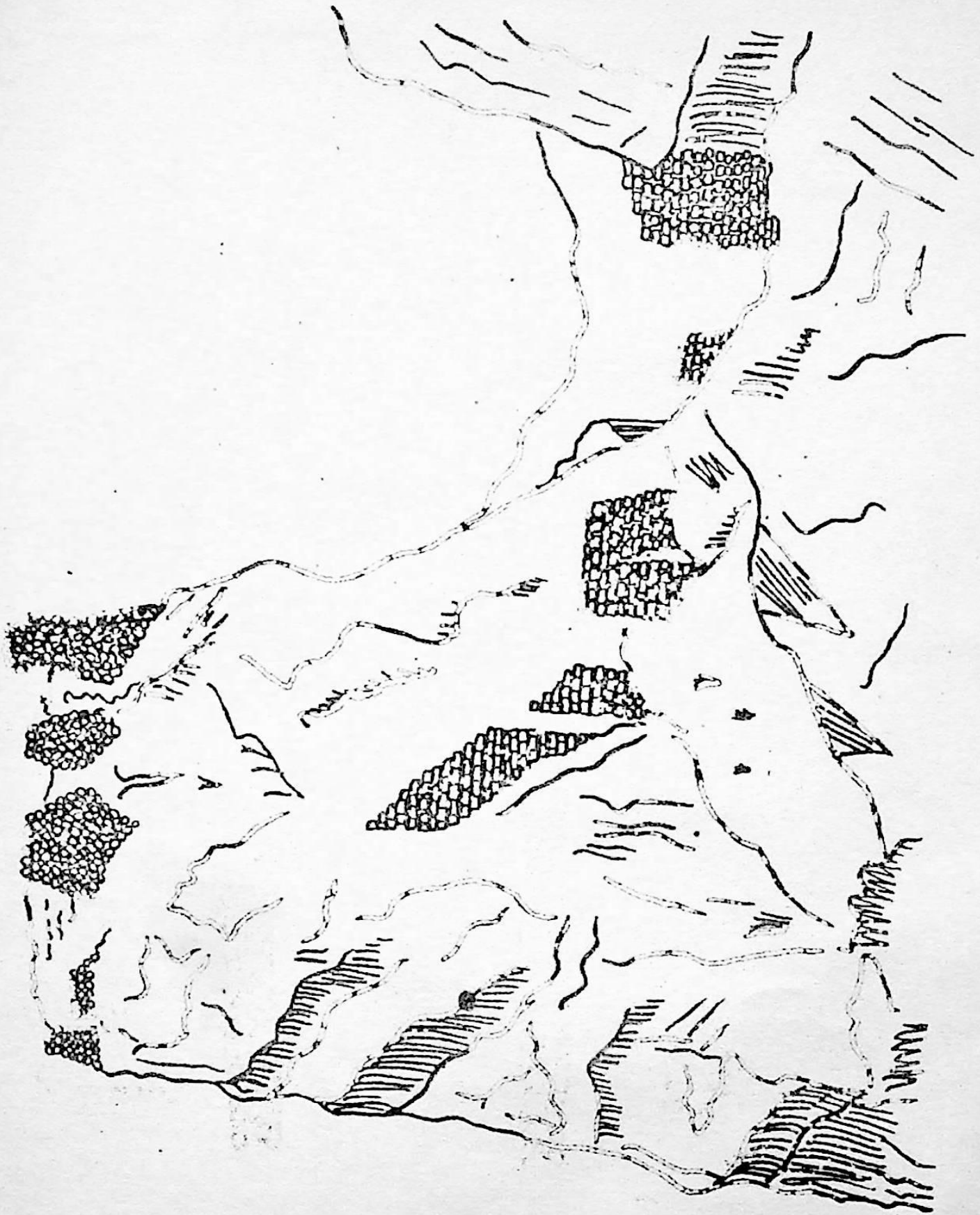
В письменных источниках Дарьяльская крепость упоминается уже к I в. н.э. (Плиний, Леонтий Мровели).

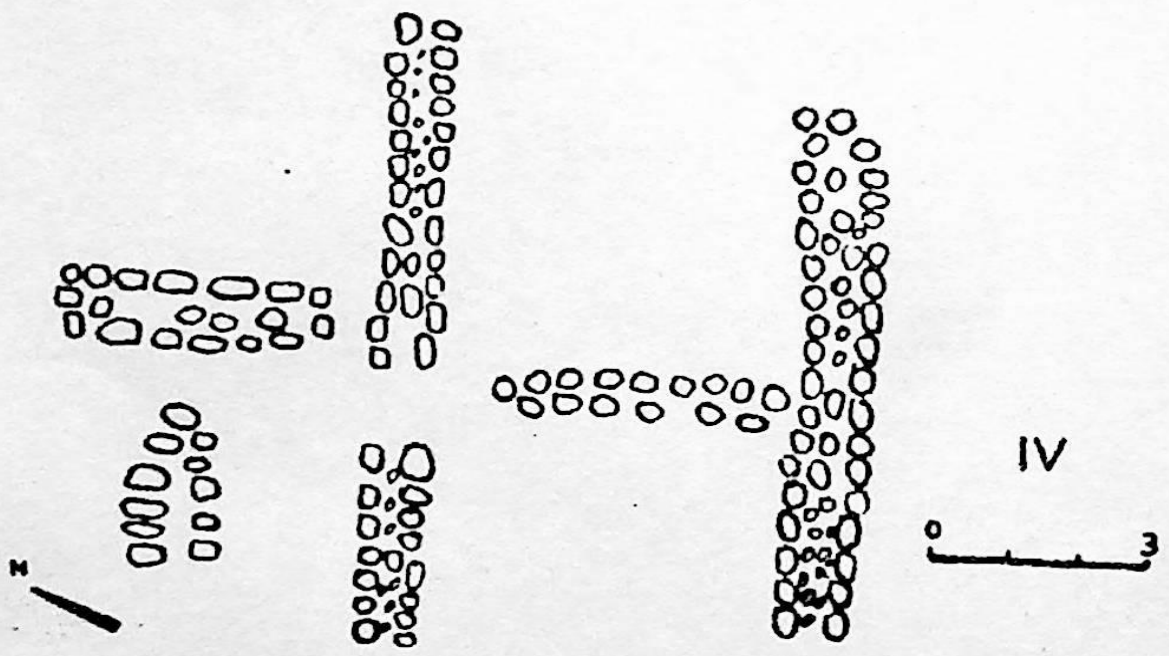
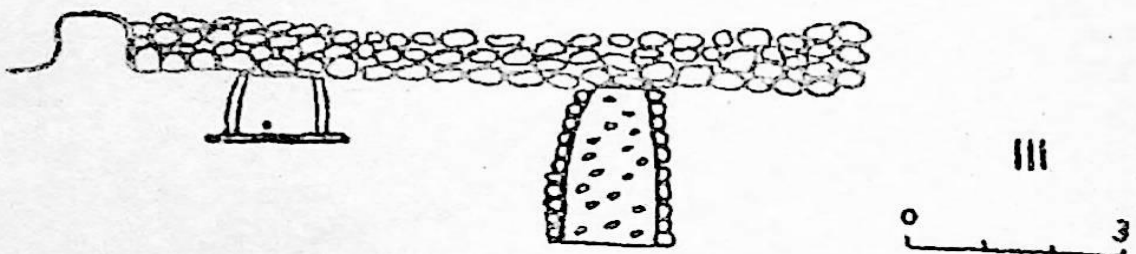
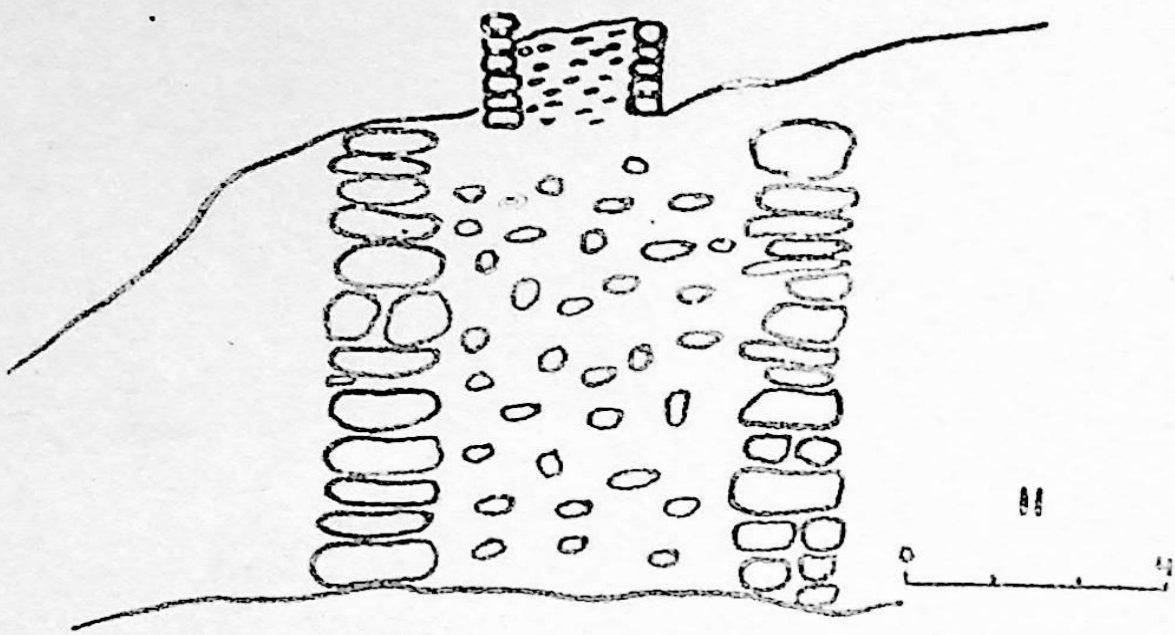
В 1988-1989 гг. была изучена северо-западная часть крепости, где под оборонительной стеной V в. н.э. обнаружена более древняя и мощная стена на сухой кладке шириной 6 м. Начальный этап построения нижней стены предварительно можно отнести к первым векам нашей эры.


Раскопкам подверглись цитадель и западная часть крепости, где раскопаны остатки жилых помещений развитого средневековья.

Раскопки велись на могильнике крепости, где обнаружены 31 безинвентарные, индивидуальные каменные ящики, ориентированные по линии ВЗ. Погребенные лежали на спине в вытянутом положении, лицом на восток. В 4-х случаях погребенные лежали на правом боку со слегка согнутыми коленями.


Синкретизация христианского и языческого погребального обряда на могильнике Дарьяльской крепости можно объяснить консерватизмом языческих представлений в горных районах Грузии.









V



VI



VII

40
 306
 7000
 100 100

МИНДОРАШВИЛИ ДАВИД ВАЛЕРЬЯНОВИЧ

ДАРЬЯЛЬСКАЯ КРЕПОСТЬ
(ОСНОВНЫЕ ИТОГИ РАСКОПОК 1988—1989 гг.)

ფასი 20 კპ.

შეკვეთა 2232.

ტირაჟი 200.

საქართველოს მეცნ. აკადემიის სტამბა, თბილისი, 380060, კუტუზოვის ქ. 19

5047 on ho

IVE

5048