מדינת ישראל

משרדי הממשלה

משרד _____ 13 - 1

מס' תיק מקורי _____ 13 - 1

מחלקה _____

תבוא (תיבעות)

13058 מ.ר

3/88

שם: תפוח - תוכניות הישוב מ.ע 1305

מזהה פיזי: גל - 13 / 51839

מזהה לוגי: 13 - 109.6/3

מס פריט: 255518

כתובת: 02-106-05-06-06

כתובת:

1/01/2014

20/11/2008

כפר תפוח

ישוב קהילתי בפרי של
הפועה"מ
אגודת שיתופית בע"מ

ד.נ. אפרים מיקוד 44829
טל: 03-9366450

יום ב' ג' אדר תשמ"ח
21.3.88

לכבוד
מר בוריס ברינברג
משרד השכון
תל-אביב

א.נ.,

הנדון: גדר בטחון
תאורת בטחון
תאורת רחובות

אבקש להודיעך שהעבודות באתר בנה ביתך עומדים להסתיים, ויתכן שחלק מהבונים יכנסו תוך חודש לבתיהם החדשים.

יחד עם זאת אבקש להודיעך שטרם התחלתם להקים את גדר הבטחון, תאורת הבטחון, ותאורת הרחובות באתר בנה ביתך.

אודה לך מאוד אם הבצעו את הנ"ל מיד.

בברכה,

רפאלי שלמה
מזכיר

העתקים:
בני קצובר, מרא"ז שומרון
איציק עופר, התסתדרות הצירנים רחובות
דוד מלר, " " אריאל
יוסי מרגלית, משרד השכון ירושלים
דני הוד, " "
יוסי עופר, אגוד המושבים של הפועל המזרחי
איציק שף, המרכז החקלאי ת"א

טבלת קואורדינטות

IP	Y	X
20	173 969.30	169 330.00
21	173 958.00	169 454.00
22	173 976.50	169 635.00
23	173 908.10	169 791.50
40	173 962.83	169 401.00
41	173 928.50	169 399.40
42	173 869.50	169 500.00
43	173 844.50	169 515.00
50	173 962.83	169 401.00
51	173 991.93	169 402.35
52	173 999.95	169 480.87
60	173 971.04	169 589.08
61	174 009.63	169 593.26
70	173 954.50	169 684.20
71	173 925.30	169 671.60
72	173 887.21	169 594.37
73	173 857.37	169 597.42
922	173 932.50	169 337.40
A1	173 896.06	169 454.71
A2	173 916.38	169 653.52
B1	173 814.20	169 459.76
C1	173 772.63	169 493.61
C2	173 843.12	169 496.90
C3	173 855.08	169 614.50
C4	173 821.00	169 693.00

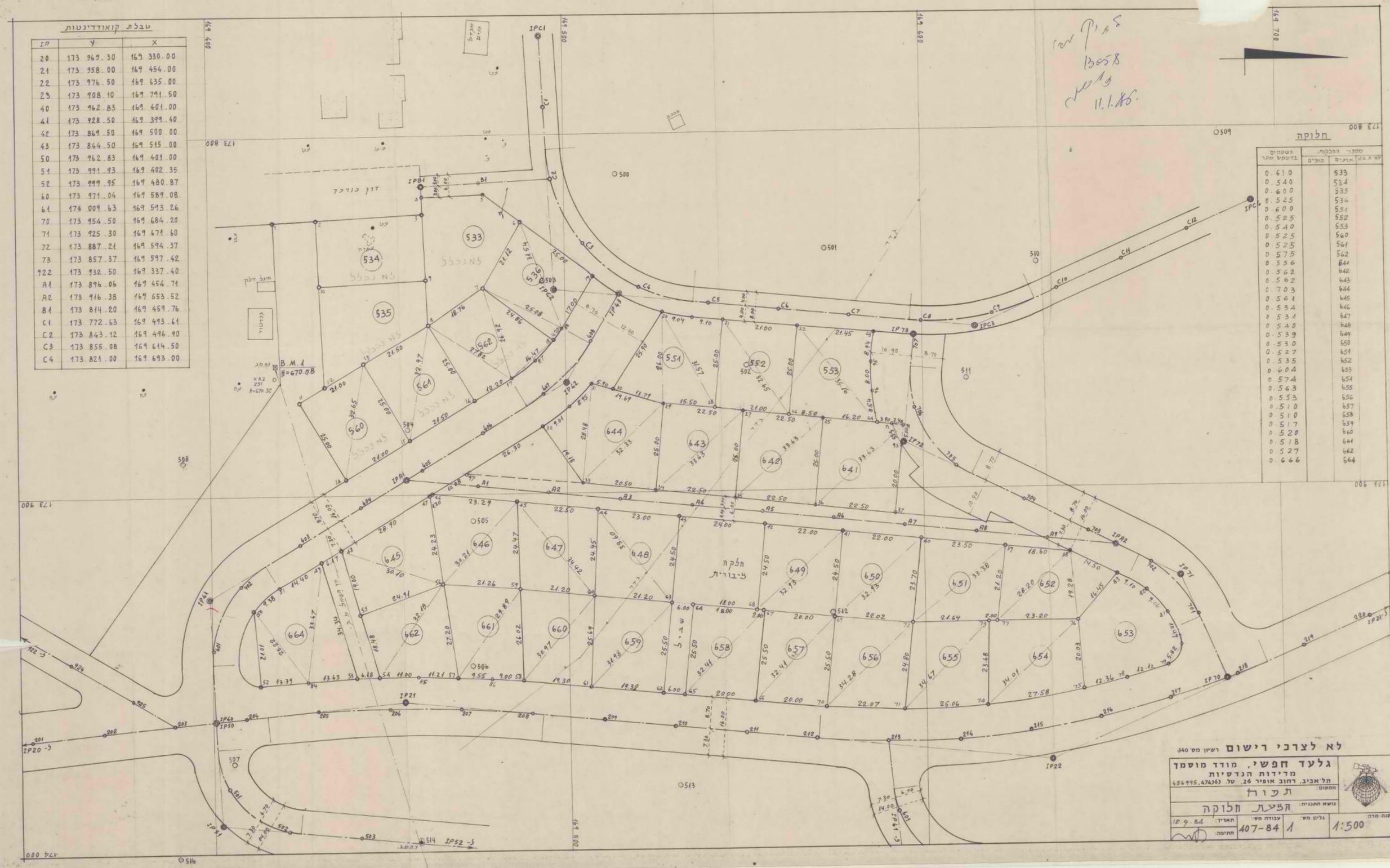
B.M.1
H=670.08
KRZ 251 H=670.32
דרך כורכר
חלקה ציבורית
ש.ב.ל
לא נכלל
IPC1
IPC2
IPC3
IPC4
IP73
IP72
IP43
IP42
IP41
IP40
IP50
IP21
IP22
IP70
IP71
IP82
IP81
IP61
IP51
IP52
IP20
IP21
IP62
IP63
IP64
IP65
IP66
IP67
IP68
IP69
IP70
IP71
IP72
IP73
IP82
IP81
IP61
IP51
IP52
IP20
IP21
IP22
IP40
IP50
IP41
IP42
IP43

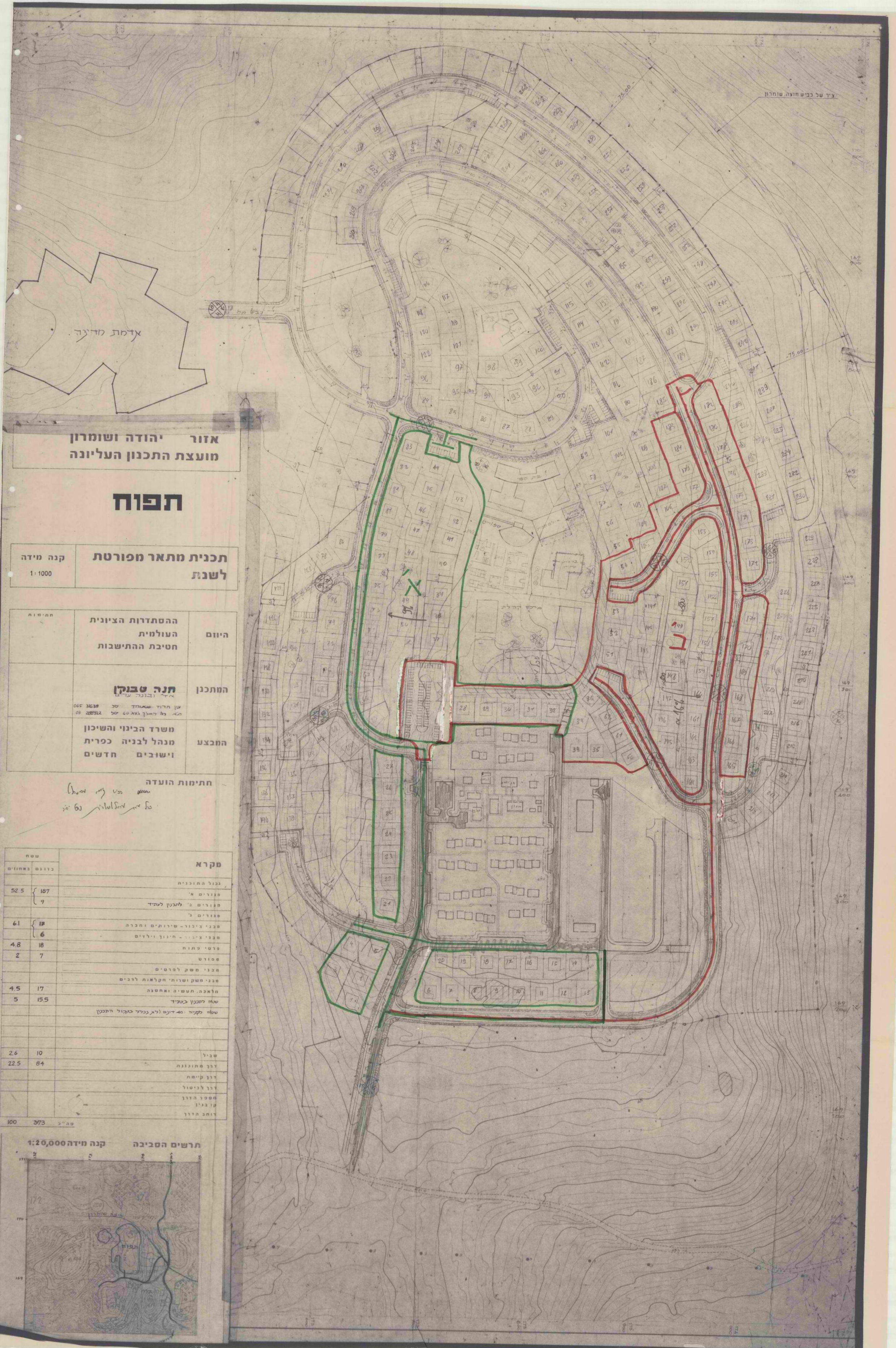
ציר של כביש חוצה שומרון
אדמת מדינה
אזור יהודה ושומרון
מועצת התכנון העליונה
תפוח
תכנית מתאר מפורטת לשנת
קנה מידה 1:1000
היוזם
ההסתדרות הציונית העולמית
חטיבת ההתישבות
המתכנן
חנה טבנקין
אדר' ובונה ערים
עין חרוד מאוחד טל 065 31638
תל אביב רח' המלך גאורג 60 טל 03 288922
המבצע
משרד הבינוי והשיכון
מנהל לבניה כפרית
וישובים חדשים
חתימות הועדה
מקרא
שטח
בדונם
באחוזים
גבול התוכנית
מגורים א' 187 52.5
מגורים ב' לתכנון לעתיד 9
מגורים ג'
מבני ציבור - שירותים וחברה 17 6.1
מבני ציבור - חינוך וילדים 6
פרטי פתוח 18 4.8
ספורט 7 2
מבני משק לפרטים
מבני משק ושרותי חקלאות לרבים
מלאכה, תעשיה ואחסנה 17 4.5
שטח לתכנון בעתיד 15.5 5
שטח לקניה: 40 דונם (לא נכלל בגבול התכנון)
שביל 10 2.6
דרך מתוכננת 84 22.5
דרך קיימת
דרך לכיסול
מספר הדרך
קו בנין
רוחב הדרך
סה"כ 373 100
תרשים הסביבה
קנה מידה 1:20,000
תפוח

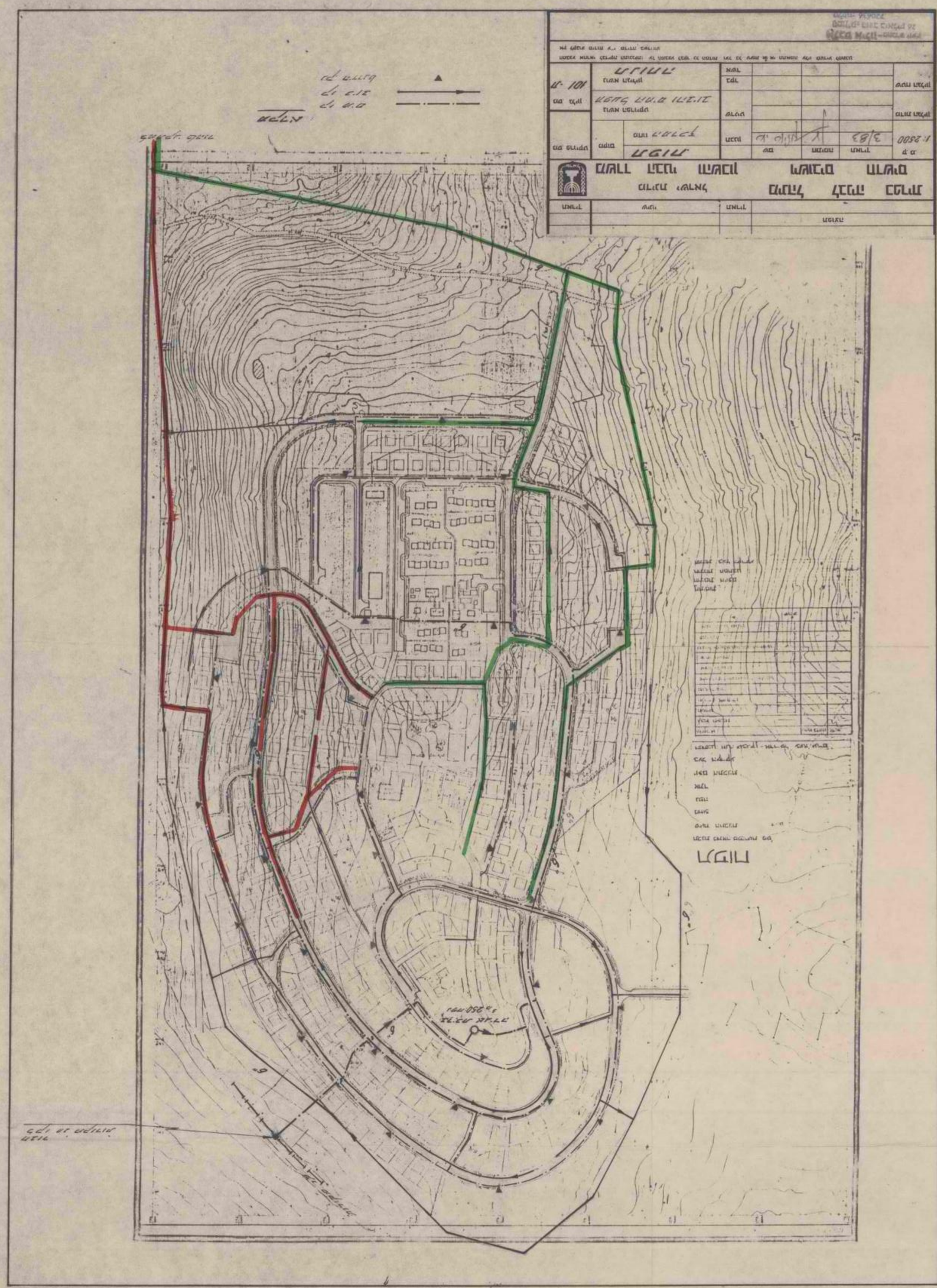

125 x 85

תפוח

תכנית מתאר מפורטת מס'

שטח התכנית דונם

מחוז

נפה

אתר

יזם התכנית

בעל הקרקע

המתכנן: חנה גבנקין - אדריכל פינה ערים

מקרא	שטח בדונם	אחוז
גבול התכנית		
מגורים		
מגורים מיוחדים		
מבנה ציבורי		
שטח ציבורי פתוח ושביל הולכי רגל		
אזור ספורט		
אזור תעשיה		
שביל להולכי רגל ושרוכבי אופן		
פנדקים		
שטח לאכסון זמני		
סה"כ		

מחיצות

מחיצת היזם

מחיצות המתכנן

מחיצת בעל הקרקע

13058

10.1.86

תאריך	שינוי	תאריך	תפוצה

מדינת ישראל
משרד הבנוי והשכון
מינהל לבניה כפרית וישובים חדשים

מס. פרויקט 129	מקום	תפוח			
	מחוז	המרכז			
מס. הגליון 01	נושא הפרויקט	בינוי וכבישים פנימיים			
	נושא הגליון	תנוחה			

	שם	חתימה	תאריך	ק"מ
תכנון				1:1000
שרטט			5.1.83	מדות הגליון 127/94
בקר				שטח הגליון
אשר				

המבנא אחראי לבדיקת התכניתו. אי המבנא לבקר כל המדות. ועל כל טעות או אי התאמה עליו להודיע להתכנן
אין לקבוע מידות ע"י מדידה בשרטוט

מרקס שטרן ושות'
מהנדסים בע"מ
רח' דבוטינסקי 45 רמ"ג. טל. 728727

9/12/13

תפילה

32 שיעורים מעניינים 28 שיעורים עיוניים

+20 שיעורים מרגלות בכלל:

מגמות מרכזיות מה זה

שיטתיות מה

לא כל מה

מה

משרד הבינוי והשיכון

המינהל לבנייה כפרית

וישובים חדשים

לכבוד _____ מחוז _____

_____ תאריך _____

_____

_____

א.נ.,

הנדון: שיוך לדיור

רשימה מס' _____

הריני _____ מתן הלוואות כמפורט להלן:

ישובו: _____ שטח הבית: _____ מ"ר מגרש/משק: _____ מס' חדרים _____

מקבל ההלוואה: בן הזוג _____ תעודת זהות _____

בת הזוג _____ תעודת זהות _____

פרטים העבודה: _____ מס' נפשות _____

	סוג ההלוואה והסכום בשקלים				
	הלוואה רגילה	הלוואה נמוכה	הלוואה עומדת	משכנתא בשחוני	סכום ההלוואות בשקלים
מס' המקדון					
לוח החזר					
מכרים					
יתרת המקדון					

בכבוד רב,

חתימה על האכלוס חתימה מחוזי לאיכלוס

העתקים:

נ. אביבי, נזכר המינהל

תיק משק

ԱՇԽԱՏԱՆՔԱՅԻՆ ԹՈՒՂԹ
ԱՇԽԱՏԱՆՔԱՅԻՆ ՄԱՍ
ՀԱՄԱՐ ՀԱՅԱՍՏԱՆԻ ՊԵՏԱԿԱՆ ՃԱՆԱՊԱՐՀԱՅԻՆ ԿԱՊԱՆԻ ՄԱՍՆԱՃՅՈՒՂ



TYP. CROSS SECTION
(20-25% UPHILL)

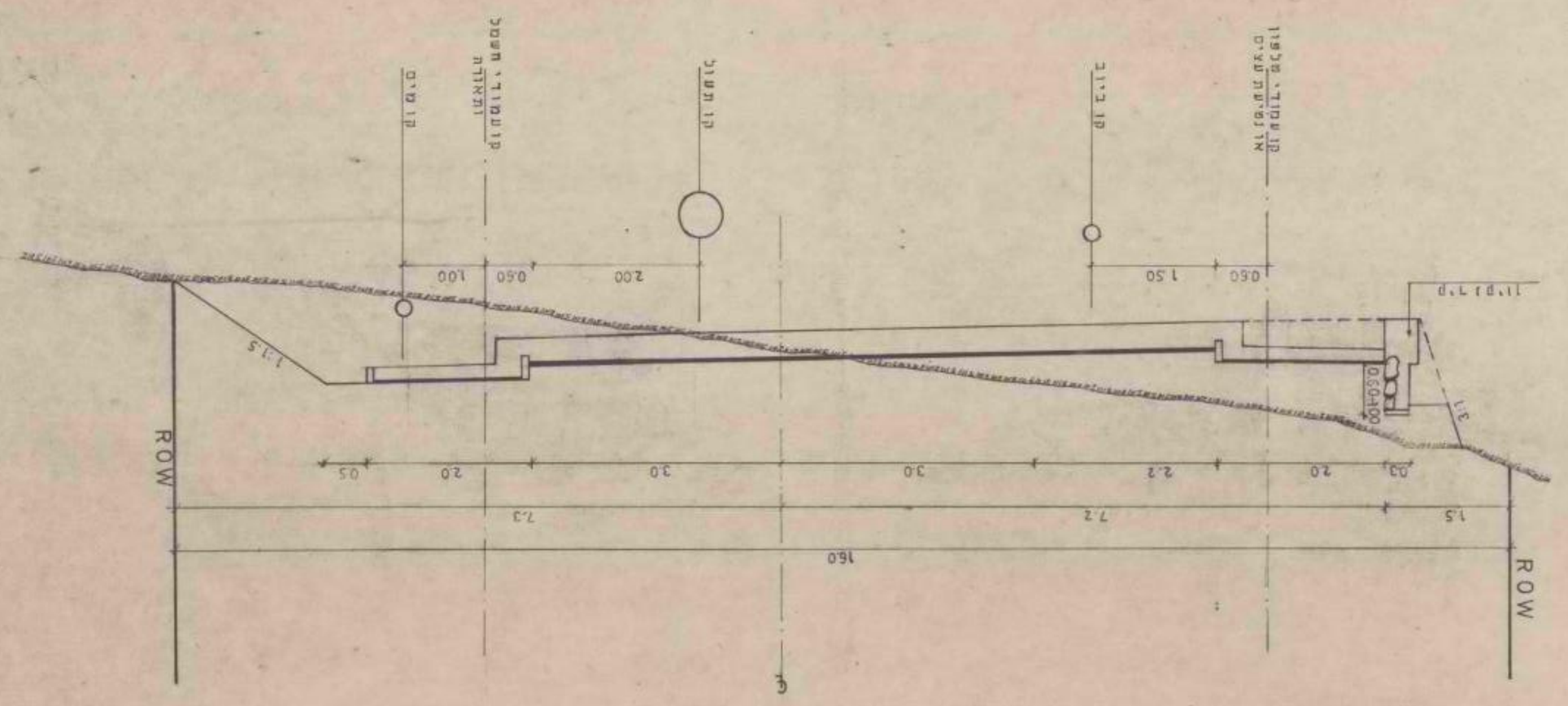

TYP. CROSS SECTION
(12-15% UPHILL)

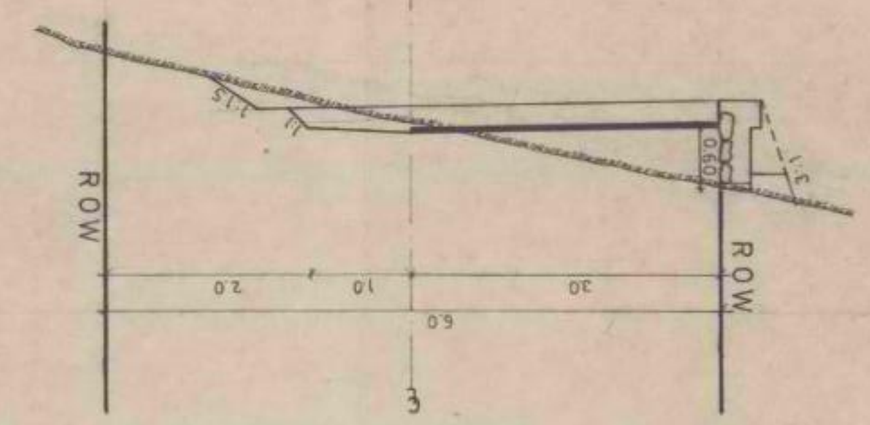

TYP. CROSS SECTION
MEDIUM TRUCK TURNING

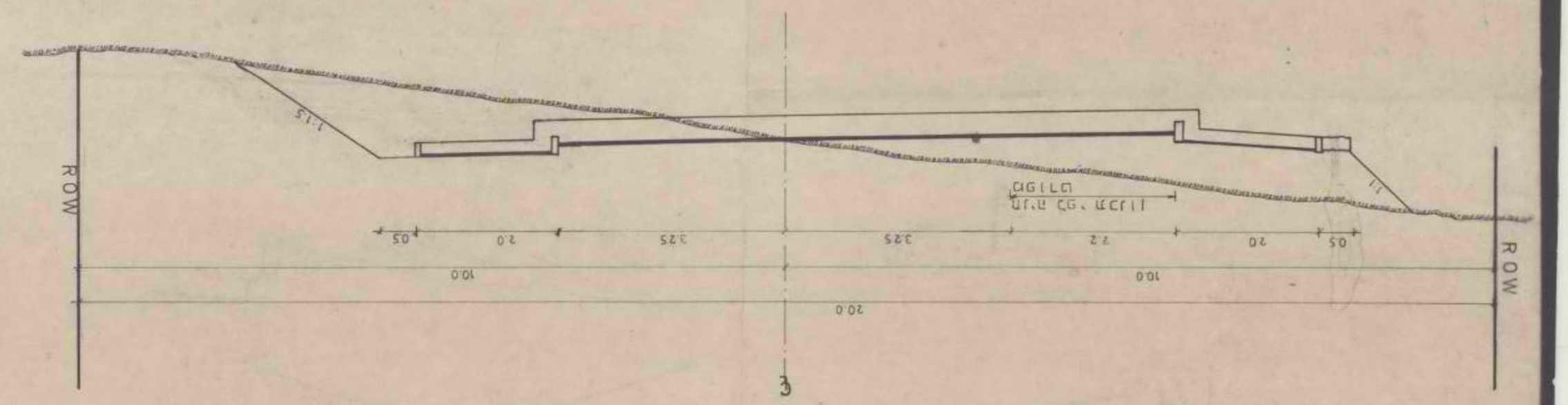

TYP. 1 WAY


CCTV Unit 1
CCTV Unit 2
CCTV Unit 3
CCTV Unit 4
ROW
ROW
Ch.19
Ch.18
Ch.17
Ch.16
Ch.15
Ch.14
Ch.13
Ch.12
Ch.11
Ch.10
Ch.9
Ch.8
Ch.7
Ch.6
Ch.5
Ch.4
Ch.3
Ch.2
Ch.1
Ch.0
DIST:170 -1250-
-2100-
-1600-
-4400-
-5700-
-1600-
-1600-
-1600

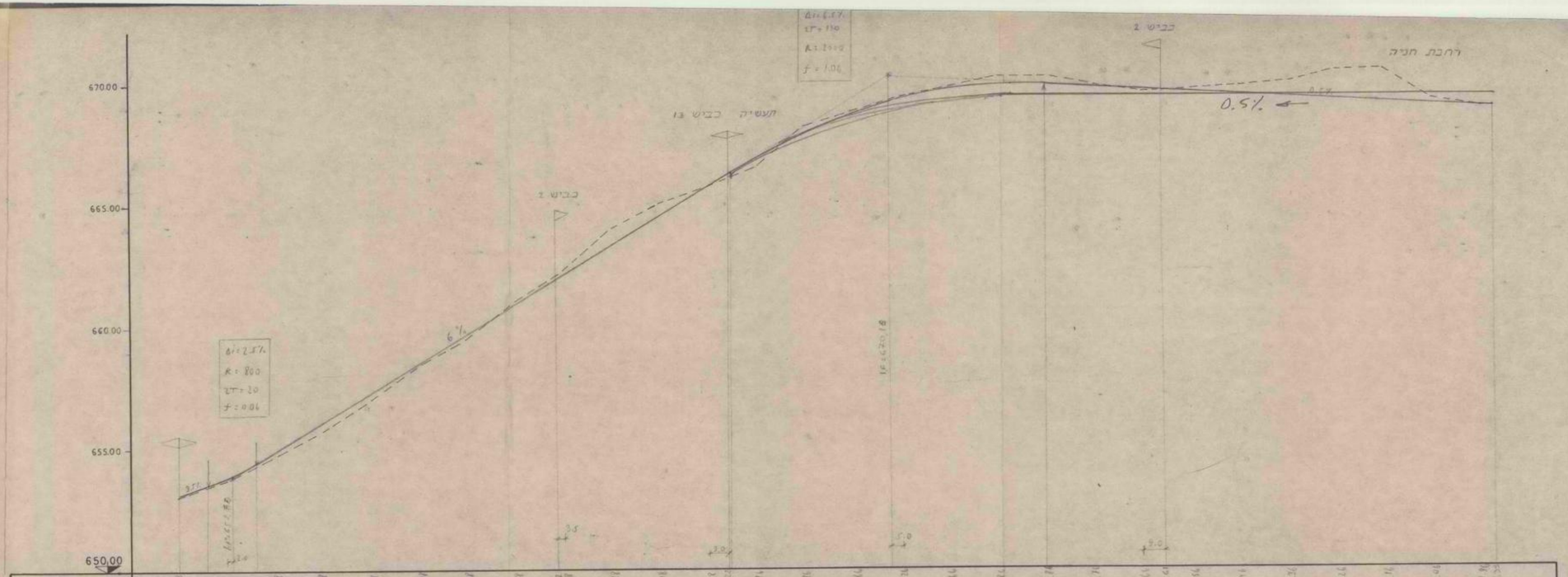
670.00
665.00
660.00
655.00
650.00
כביש 2
כביש 3
כביש 4
רחבת חניה
0.5%
6%
R=300
R=150

| | | |

מנהל הנדסה
מנהל רחובות
מהנדס רחובות
מהנדס מחוז
מנהל מחוז
מנהל הנדסה
מנהל רחובות
מהנדס רחובות
מהנדס מחוז
מנהל מחוז
מנהל הנדסה
מנהל רחובות
מהנדס רחובות
מהנדס מחוז
מנהל מחוז
מנהל הנדסה
מנהל רחובות
מהנדס רחובות
מהנדס מחוז
מנהל מחוז
מרחק מ.מ.
גובה מ.מ.
מרחק מ.מ.
גובה מ.מ.
מרחק מ.מ.
גובה מ.מ.

מדינת ישראל
משרד התחבורה
רח' דרך הים 45 חיפה 728127 טל.
מס' תיק
04
מס' גליון
129
מס' גליון סה"כ
מס' הוצאה
1
מס' הוצאה סה"כ
מס' הוצאה
1
מס' הוצאה
1
מס' הוצאה
1

ПРОФИЛЬ ПО ОСИ ТРАССЫ
ПК 7
ПК 8
ПК 9
ПК 10
ПК 11
ПК 12
ПК 13

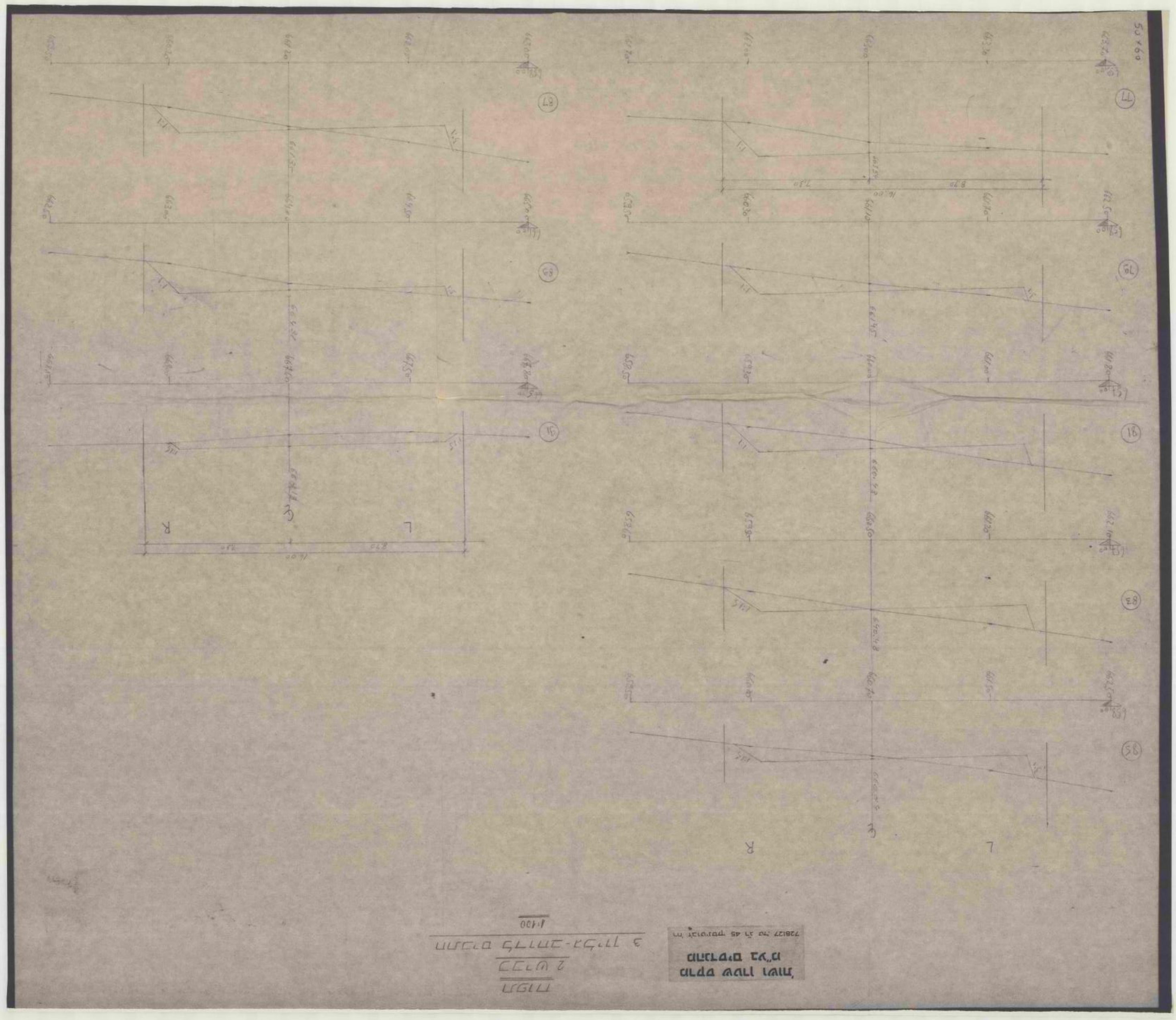
L
R
1:1
1:1.5
1:1.5
1:1
1:1
1:1

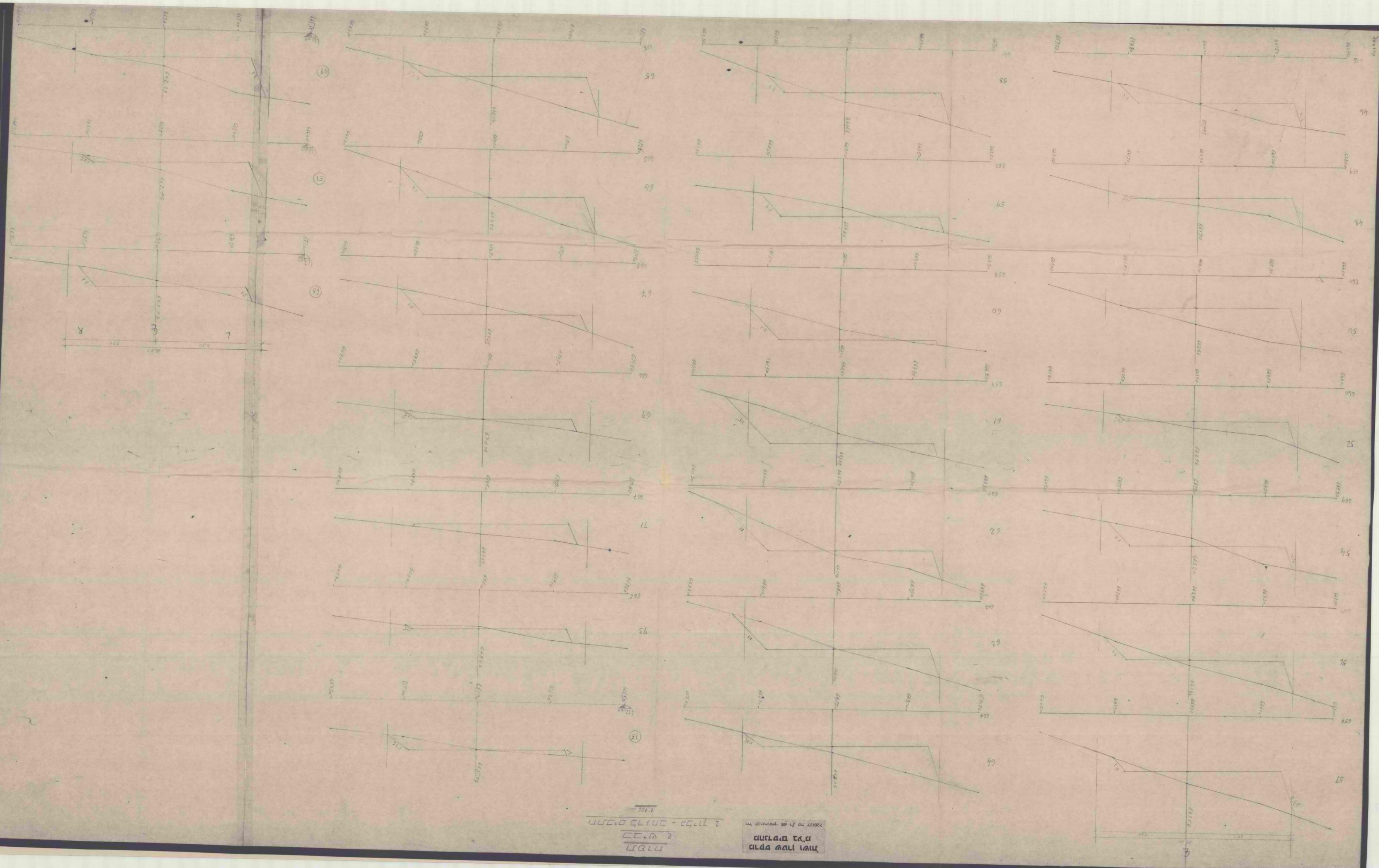

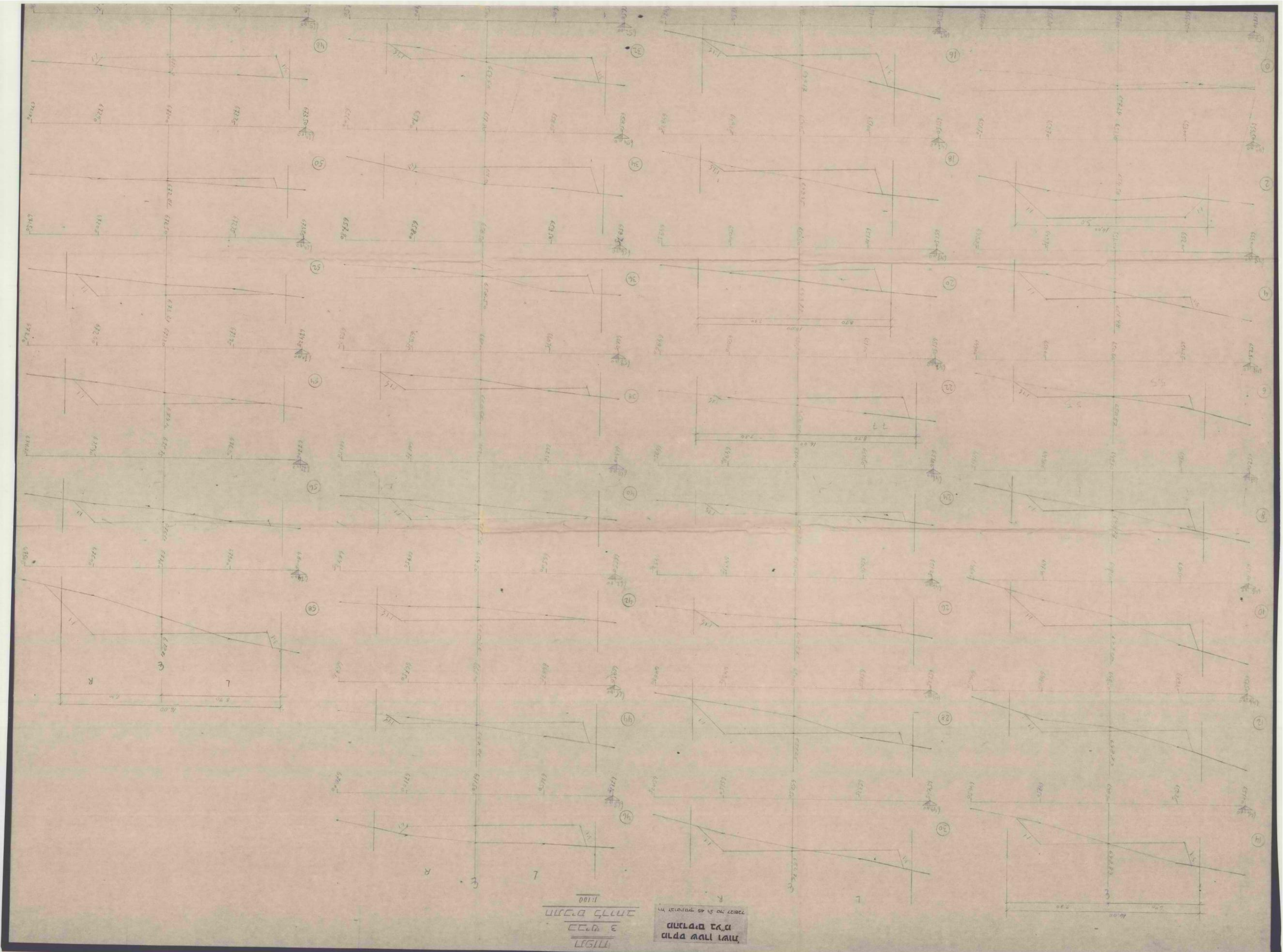
1:100


מרכז שטרן ושות'
מהנדסים בע"מ
רח' יצחק שדה 45 תל אביב 72817
תכנית
2 גריס
1 גיבה - הכלה
1:100